



# แผนพัฒนาจังหวัดกาญจนบุรี

ประจำปีงบประมาณ พ.ศ. 2566 – 2570 ฉบับทบทวนใหม่

## รอบปี พ.ศ. 2568



"ประชาชนมีคุณภาพ สภาพแวดล้อมดี สินค้าเกษตรมีมาตรฐาน  
การท่องเที่ยวอัตลักษณ์เมืองกาญจน์ ย่านอุตสาหกรรมสีเขียว และประตูลูกทวย"

# สารบัญ

	หน้า
1. บทสรุปผู้บริหาร	1
2. ความสอดคล้องกับแผน 3 ระดับ ตามนโยบายของมติคณะรัฐมนตรี เมื่อวันที่ 4 ธันวาคม 2560 และสรุปสาระสำคัญของแผนพัฒนาจังหวัดกาญจนบุรี	2
3. สาระสำคัญแผนพัฒนาจังหวัดกาญจนบุรี พ.ศ. 2566 – 2570 ฉบับทบทวนใหม่ รอบปี พ.ศ. 2568	
<u>ส่วนที่ 1</u> ข้อมูลเพื่อการพัฒนา	5
1.1 ข้อมูลและข้อวิเคราะห์ด้านกายภาพ การปกครอง และประชากร	9
1.2 ข้อมูลและการวิเคราะห์ด้านเศรษฐกิจภาพรวม	14
1.3 การวิเคราะห์ด้านเกษตร	32
1.4 การวิเคราะห์ด้านเศรษฐกิจการท่องเที่ยว	62
1.5 การวิเคราะห์ด้านเศรษฐกิจการค้า การลงทุน และอุตสาหกรรม	93
1.6 การวิเคราะห์ด้านสังคม การศึกษา การสาธารณสุข ความไม่เสมอภาค ของรายได้ ผู้สูงอายุและผู้ด้อยโอกาส ความปลอดภัยในชีวิตและทรัพย์สิน การพัฒนาของชุมชน	110
1.7 การวิเคราะห์ด้านทรัพยากรธรรมชาติและสิ่งแวดล้อม	139
1.8 การวิเคราะห์ผลกระทบจากวิกฤตโรคระบาดโควิด 19 ต่อเศรษฐกิจ และสังคมของจังหวัดกาญจนบุรี	158
1.9 สรุปประเด็นปัญหาความต้องการของประชาชน/ชุมชนในพื้นที่	166
1.10 ผลการพัฒนาและแก้ไขปัญหาจังหวัดและกลุ่มจังหวัดในช่วงที่ผ่านมา	176
<u>ส่วนที่ 2</u> ทิศทางการพัฒนา	193
2.1 ทิศทางการพัฒนาจังหวัดกาญจนบุรี พ.ศ. 2566 – 2570	194
2.2 วิสัยทัศน์	195
2.3 พันธกิจ	195
2.4 เป้าประสงค์รวมของการพัฒนาจังหวัด	196
2.5 ตัวชี้วัดรวม	196
2.6 ประเด็นการพัฒนา เป้าหมาย ตัวชี้วัด และแนวทางการพัฒนา	197
2.7 สรุปตัวชี้วัดหลัก	206
2.8 สรุปตัวชี้วัดรอง	210
2.9 การขับเคลื่อนประเด็นการพัฒนา	216

## สารบัญ (ต่อ)

	หน้า
ส่วนที่ 3 กรอบการจัดทำแผนพัฒนาจังหวัด	223
3.1 แผนระดับที่ 1 ยุทธศาสตร์ชาติ	223
3.2 แผนระดับที่ 2 แผนแม่บทภายใต้ยุทธศาสตร์ชาติ	226
3.3 แผนระดับที่ 3 แผนพัฒนาเศรษฐกิจและสังคมแห่งชาติ ฉบับที่ 13 (พ.ศ.2566-2570)	237
3.4 แผนพัฒนากลุ่มจังหวัดภาคกลางตอนล่าง 1 พ.ศ. 2566 – 2570	239
ส่วนที่ 4 ตัวชี้วัดการพัฒนาจังหวัดกาญจนบุรีจากสำนักงานพัฒนาการเศรษฐกิจ และสังคมแห่งชาติ พ.ศ. 2564	240
4.1 ข้อมูล	240
4.2 ข้อวิเคราะห์	244
4.3 ข้อเสนอแนะ	248
ส่วนที่ 5 ประเด็นปัญหาและความต้องการในระดับพื้นที่	251
4. แบบสรุปแผนงานและโครงการสำคัญของจังหวัดของจังหวัดกาญจนบุรี ประจำปีงบประมาณ พ.ศ. 2566 - 2570 ฉบับทบทวนใหม่ รอบปี พ.ศ. 2568	281
5. แบบฟอร์มโครงการแบบย่อ (Project Brief)	389
6. ภาคผนวก ก	445
7. ภาคผนวก ข	446

## บทสรุปผู้บริหาร

แผนพัฒนาจังหวัดกาญจนบุรี ประจำปีงบประมาณ พ.ศ. 2566 – 2570 ฉบับทบทวนใหม่ รอบปี พ.ศ. 2568 ฉบับนี้ ได้จัดทำขึ้นภายใต้การมีส่วนร่วมของทุกภาคส่วนตามหลักเกณฑ์ ขั้นตอน และกระบวนการที่คณะกรรมการบูรณาการนโยบายพัฒนาภาค (ก.บ.ภ.) กำหนด และสอดคล้องกับเป้าหมายการพัฒนาจังหวัดกาญจนบุรี 20 ปี (พ.ศ. 2566 – 2585) รวมถึงเชื่อมโยงกับแผนทั้ง 3 ระดับ ได้แก่ ยุทธศาสตร์ชาติ แผนแม่บทภายใต้ยุทธศาสตร์ชาติ แผนปฏิรูปประเทศ แผนพัฒนาเศรษฐกิจและสังคมแห่งชาติ นโยบายและแผนระดับชาติว่าด้วยความมั่นคงแห่งชาติ แผนพัฒนาประเทศด้านต่าง ๆ และแผนพัฒนาภาคกลาง

นอกจากนี้ ยังได้สำรวจและรับฟังความคิดเห็นจากประชาชนในพื้นที่ จัดประชุมเชิงปฏิบัติการระหว่างส่วนราชการ องค์กรปกครองส่วนท้องถิ่น ภาคเอกชน และภาคประชาชนที่เกี่ยวข้อง นำมารวมกับนโยบายของผู้บริหารของจังหวัด ผู้บริหารองค์กรปกครองส่วนท้องถิ่นระดับจังหวัด ความต้องการของภาคเอกชน ความต้องการของประชาชน ซึ่งได้ผลการวิเคราะห์ข้อมูลทั้งในภาพรวมโดยแยกตามประเด็นพัฒนา 5 ด้านหลัก และจะถูกนำมาสังเคราะห์เป็นข้อเสนอแนะที่นำไปสู่การกำหนดองค์ประกอบที่สำคัญของแผน ได้แก่ วิสัยทัศน์จังหวัด พันธกิจ เป้าประสงค์ ประเด็นพัฒนาจังหวัด แนวทางการพัฒนาจังหวัด และตัวชี้วัด ที่เชื่อมโยงกันอย่างเป็นห่วงโซ่มูลค่า (value chain) ตามที่กำหนดไว้ในแผนแม่บทภายใต้ยุทธศาสตร์ชาติ พ.ศ. 2561 - 2580 ตามประเด็นพัฒนาที่เกี่ยวข้อง และตามแนวทางการพัฒนาและห่วงโซ่มูลค่าตามที่ระบุไว้ในแผนพัฒนาภาคกลาง พ.ศ. 2566 - 2570 รวมถึงการกำหนดเป็นแผนงานโครงการ ที่ส่งผลให้วิสัยทัศน์ เป้าหมาย และตัวชี้วัดที่เป็นภาพรวมของทั้งแผนพัฒนาจังหวัดบรรลุตามเป้าประสงค์การพัฒนาจังหวัดได้อย่างมีประสิทธิภาพ ซึ่งจังหวัดได้จัดให้มีกระบวนการมีส่วนร่วมของทุกภาคส่วนที่เกี่ยวข้อง เพื่อรับรององค์ประกอบทั้งหมดข้างต้นให้เป็นที่ยอมรับร่วมกันของทุกฝ่าย เพื่อร่วมกันจัดทำและพิจารณาให้ได้ว่าซึ่งแผนพัฒนาจังหวัดกาญจนบุรี ประจำปีงบประมาณ พ.ศ. 2566 – 2570 ฉบับทบทวนใหม่ รอบปี พ.ศ. 2568

อย่างไรก็ตาม การปฏิบัติงานตามแผนทั้งหมดข้างต้นจะบรรลุเป้าหมายตามที่กำหนดไว้มากน้อยเพียงใด จะต้องมีการประเมินผลสัมฤทธิ์ของแผนและโครงการอย่างเป็นระบบตามหลักวิชาการ เพื่อชี้ให้เห็นชัดเจนว่าการขับเคลื่อนเป็นไปตามที่กำหนดไว้ และยังนำไปสู่การปรับปรุงให้แผนมีคุณภาพมากยิ่งขึ้นในอนาคต

# ความสอดคล้องกับแผน 3 ระดับ

## ตามนโยบายของมติคณะรัฐมนตรี เมื่อวันที่ 4 ธันวาคม 2560

### และสรุปสาระสำคัญของแผนพัฒนาจังหวัดกาญจนบุรี

แผนระดับ 1	ยุทธศาสตร์ชาติ ด้านการสร้างความสามารถในการแข่งขัน	ยุทธศาสตร์ชาติ ด้านการพัฒนาและเสริมสร้างศักยภาพมนุษย์	ยุทธศาสตร์ชาติ ด้านการสร้างโอกาสและความเสมอภาคทางสังคม	ยุทธศาสตร์ชาติ ด้านการพัฒนาและเสริมสร้างศักยภาพมนุษย์
	เป้าหมาย ประเทศไทยเป็นประเทศที่พัฒนาแล้ว เศรษฐกิจเติบโตอย่างมีเสถียรภาพและยั่งยืน	เป้าหมาย คนไทยเป็นคนดี คนเก่ง มีคุณภาพ พร้อมสำหรับวิถีชีวิตในศตวรรษที่ 21	เป้าหมาย กระจายศูนย์กลางความเจริญทางเศรษฐกิจและสังคม เพิ่มโอกาสให้ทุกภาคส่วนเข้ามาเป็นกำลังของการพัฒนาประเทศทุกระดับ	เป้าหมาย อนุรักษ์และรักษาทรัพยากรธรรมชาติ สิ่งแวดล้อมและวัฒนธรรม ให้คนรุ่นต่อไปได้ใช้อย่างยั่งยืน มีสมดุล
	ประเด็น - การเกษตรสร้างมูลค่า - อุตสาหกรรมและบริการแห่งอนาคต - สร้างความหลากหลายด้านการท่องเที่ยว - โครงสร้างพื้นฐาน เชื่อมไทย เชื่อมโลก - พัฒนาเศรษฐกิจบนพื้นฐานผู้ประกอบการยุคใหม่	ประเด็น - การพัฒนาศักยภาพคนตลอดช่วงชีวิต - การเสริมสร้างให้คนไทยมีสุขภาวะที่ดี - การสร้างสภาพแวดล้อมที่เอื้อต่อการพัฒนาและเสริมสร้างศักยภาพทรัพยากรมนุษย์	ประเด็น - การลดความเหลื่อมล้ำ สร้างความเป็นธรรมในทุกมิติ - การกระจายศูนย์กลางความเจริญทางเศรษฐกิจ สังคม และเทคโนโลยี - การเสริมสร้างพลังทางสังคม - การเพิ่มขีดความสามารถของชุมชนท้องถิ่นในการพัฒนา การพึ่งตนเอง และการจัดการตนเอง	ประเด็น - สร้างการเติบโตอย่างยั่งยืนบนสังคมเศรษฐกิจสีเขียว



แผนระดับ 2				
แผนแม่บท ภายใต้ ยุทธศาสตร์ ชาติ	<p><u>ประเด็น 3. การเกษตร</u> <u>เป้าหมาย</u> ผลิตภาพการผลิตของภาคเกษตรเพิ่มขึ้น <u>แผนย่อยของแผนแม่บทฯ</u> แผนย่อยเกษตรปลอดภัย</p> <ul style="list-style-type: none"> <li>- สินค้าเกษตรปลอดภัยมีมูลค่าเพิ่มขึ้นแผนย่อยเกษตรแปรรูป</li> <li>- สินค้าเกษตรแปรรูปและผลิตภัณฑ์มีมูลค่าเพิ่มขึ้น</li> </ul>	<p><u>ประเด็น 11. การพัฒนาศักยภาพคนตลอดช่วงชีวิต</u> <u>เป้าหมาย</u> คนไทยทุกช่วงวัยมีคุณภาพเพิ่มขึ้น ได้รับการพัฒนาอย่างสมดุล ทั้งด้านร่างกาย สติปัญญาและคุณธรรม จริยธรรม เป็นผู้ที่มีความรู้และทักษะในศตวรรษที่ 21 รักการเรียนรู้อย่างต่อเนื่องตลอดชีวิต <u>แผนย่อยของแผนแม่บทฯ</u></p>	<p><u>ประเด็น 13. การเสริมสร้างให้คนไทยมีสุขภาวะที่ดี</u> <u>เป้าหมาย</u> คนไทยมีสุขภาวะที่ดีขึ้นและมีความเป็นอยู่ดีเพิ่มขึ้น <u>แผนย่อยของแผนแม่บทฯ</u> แผนย่อยการกระจายบริการสาธารณสุขอย่างทั่วถึงและมีคุณภาพ</p> <ul style="list-style-type: none"> <li>- การเข้าถึงบริการสาธารณสุขมีความเหลื่อมล้ำลดลง</li> </ul>	<p><u>ประเด็น 18. การเติบโตอย่างยั่งยืน</u> <u>เป้าหมาย</u> สภาพแวดล้อมของประเทศไทยมีคุณภาพที่ดีอย่างยั่งยืน <u>แผนย่อยของแผนแม่บทฯ</u> แผนย่อยการสร้างการเติบโตอย่างยั่งยืนบนสังคมเศรษฐกิจสีเขียว</p> <ul style="list-style-type: none"> <li>- พื้นที่สีเขียวทุกประเภทเพิ่มขึ้น</li> </ul> <p>แผนย่อยการจัดการมลพิษที่มีผลกระทบต่อสิ่งแวดล้อม และ</p>
	<p><u>ประเด็น 5. การท่องเที่ยว</u> <u>เป้าหมาย</u> รายได้จากการท่องเที่ยวของเมืองรองเพิ่มขึ้น <u>แผนย่อยของแผนแม่บทฯ</u> แผนย่อยการท่องเที่ยวเชิงสร้างสรรค์และวัฒนธรรม</p> <ul style="list-style-type: none"> <li>- รายได้จากการท่องเที่ยวเชิงสร้างสรรค์และวัฒนธรรมเพิ่มขึ้น</li> </ul>	<p><u>แผนย่อยการพัฒนาช่วงวัยเรียน/วัยรุ่น</u> - วัยเรียน/วัยรุ่น มีความรู้และทักษะในศตวรรษที่ 21 ครบถ้วน รู้จักคิดวิเคราะห์ รักการเรียนรู้ มีสำนึกพลเมือง มีความกล้าหาญทางจริยธรรม มีความสามารถในการแก้ปัญหา ปรับตัว สื่อสาร และทำงานร่วมกับผู้อื่นได้อย่างมีประสิทธิภาพ ผลผลิตตลอดชีวิตดีขึ้น</p>	<p><u>ประเด็น 14. ศักยภาพการกีฬา</u> <u>เป้าหมาย</u> คนไทยมีสุขภาพดีขึ้น มีน้ำใจนักกีฬา และมีวินัยเคารพกฎกติกามากขึ้นด้วยกีฬา <u>แผนย่อยของแผนแม่บทฯ</u> แผนย่อยการส่งเสริมการออกกำลังกายและกีฬาขั้นพื้นฐานให้กลายเป็นวิถีชีวิต และการส่งเสริมให้ประชาชนมีส่วนร่วมในกิจกรรมออกกำลังกาย กีฬา และนันทนาการ</p>	<p>สารเคมีในภาคเกษตรที่ระบบให้เป็นไปตามมาตรฐานสากล</p> <ul style="list-style-type: none"> <li>- การจัดการขยะมูลฝอย มูลฝอยติดเชื้อ ของเสียอันตรายสารเคมีในภาคเกษตรและการอุตสาหกรรมมีประสิทธิภาพมากขึ้น</li> </ul>
	<p><u>ประเด็น 7. โครงสร้างพื้นฐาน ระบบโลจิสติกส์ และดิจิทัล</u> <u>เป้าหมาย</u> ความสามารถในการแข่งขันด้านโครงสร้างพื้นฐานของประเทศดีขึ้น <u>แผนย่อยของแผนแม่บทฯ</u> แผนย่อยโครงสร้างพื้นฐานคมนาคมและระบบโลจิสติกส์</p> <ul style="list-style-type: none"> <li>- ผู้เสียชีวิตจากอุบัติเหตุทางถนนลดลง</li> </ul>	<p><u>แผนย่อยของแผนแม่บทฯ</u> แผนย่อยการพัฒนาและยกระดับศักยภาพวัยแรงงาน</p> <ul style="list-style-type: none"> <li>- แรงงานมีศักยภาพในการเพิ่มผลผลิต มีทักษะอาชีพสูง ตระหนักใน ความสำคัญที่จะพัฒนาตนเองให้เต็มศักยภาพ สามารถปรับตัว และเรียนรู้สิ่งใหม่ตามพลวัตของโครงสร้างอาชีพและความต้องการของตลาดแรงงานเพิ่มขึ้น</li> </ul>	<ul style="list-style-type: none"> <li>- คนไทยออกกำลังกาย เล่นกีฬา และนันทนาการอย่างสม่ำเสมอเพิ่มขึ้น</li> </ul>	

## แผนระดับ 2

	<p>ประเด็น 9. เขตเศรษฐกิจพิเศษ</p> <p><u>เป้าหมาย</u></p> <p>การเจริญเติบโตของผลิตภัณฑ์มวลรวมของพื้นที่เขตเศรษฐกิจพิเศษทั้งหมดเพิ่มขึ้น</p> <p><u>แผนย่อยของแผนแม่บทฯ</u></p> <p>แผนย่อยการพัฒนาเขตเศรษฐกิจพิเศษชายแดน</p> <p>- การขยายตัวของผลิตภัณฑ์มวลรวมของพื้นที่เขตพัฒนาเศรษฐกิจพิเศษชายแดนเพิ่มขึ้น</p>	<p><u>แผนย่อยของแผนแม่บทฯ</u></p> <p>แผนย่อยการส่งเสริมศักยภาพผู้สูงอายุ</p> <p>- ผู้สูงอายุมีคุณภาพชีวิตที่ดี มีความมั่นคงในชีวิต มีทักษะการดำรงชีวิต เรียนรู้พัฒนาตลอดชีวิต มีส่วนร่วมในกิจกรรมสังคม สร้างมูลค่าเพิ่มให้แก่สังคมเพิ่มขึ้น</p>	<p>ประเด็น 20. การบริการประชาชนและ</p> <p>เพิ่มประสิทธิภาพภาครัฐ</p> <p><u>เป้าหมาย</u></p> <p>บริการของรัฐมีประสิทธิภาพและมีคุณภาพเป็นที่ยอมรับของผู้ใช้บริการ</p> <p><u>แผนย่อยของแผนแม่บทฯ</u></p> <p>แผนย่อยการบริหารจัดการการเงินการคลัง</p> <p>- หน่วยงานภาครัฐบรรลุผลสัมฤทธิ์ตามเป้าหมายยุทธศาสตร์ชาติ</p>		
	<p>ประเด็น 16. เศรษฐกิจฐานราก</p> <p><u>เป้าหมาย</u></p> <p>รายได้ของประชากรกลุ่มรายได้น้อยเพิ่มขึ้นอย่างกระจายและอย่างต่อเนื่อง</p> <p><u>แผนย่อยของแผนแม่บทฯ</u></p> <p>แผนย่อยการยกระดับศักยภาพการเป็นผู้ประกอบการธุรกิจ</p> <p>- ศักยภาพและขีดความสามารถของเศรษฐกิจฐานรากเพิ่มขึ้น</p>				
	<p>ประเด็น 19. การบริหารจัดการน้ำทั้งระบบ</p> <p><u>เป้าหมาย</u></p> <p>แม่น้ำลำคลองและแหล่งน้ำธรรมชาติได้รับการอนุรักษ์และฟื้นฟูสภาพให้มีระบบนิเวศที่ดี</p> <p><u>แผนย่อยของแผนแม่บทฯ</u></p> <p>แผนย่อยการอนุรักษ์และฟื้นฟูแม่น้ำลำคลองและแหล่งน้ำธรรมชาติทั่วประเทศ</p> <p>- แม่น้ำลำคลองและแหล่งน้ำธรรมชาติทั่วประเทศมีระบบนิเวศและทัศนียภาพที่ดี มีคุณภาพได้มาตรฐานเพิ่มขึ้น</p>				
<b>แผนปฏิรูปประเทศ</b>	- ด้านเศรษฐกิจ	- ด้านสังคม - ด้านการศึกษา	- ด้านสาธารณสุข - ด้านวัฒนธรรม กีฬา แรงงาน และการพัฒนาทรัพยากรมนุษย์	- ด้านทรัพยากรธรรมชาติและสิ่งแวดล้อม	
<b>แผนพัฒนาเศรษฐกิจและสังคมแห่งชาติ</b>	ยุทธศาสตร์ เศรษฐกิจมูลค่าสูงที่เป็นมิตรต่อสิ่งแวดล้อม เป้าหมายระดับยุทธศาสตร์ ไทยเป็นประเทศชั้นนำด้านสินค้าเกษตรและเกษตรแปรรูปมูลค่าสูง				



<b>นโยบายและแผนระดับชาติว่าด้วยความมั่นคงแห่งชาติ</b>	นโยบายความมั่นคงแห่งชาติที่ 18 การรักษาความมั่นคงด้านอาหารและน้ำ แผนระดับชาติว่าด้วยความมั่นคงแห่งชาติรองรับนโยบายที่ 12 เสริมสร้างความมั่นคงด้านอาหารและน้ำ	นโยบายความมั่นคงแห่งชาติที่ 12 การรักษาความมั่นคงพื้นที่ชายแดน แผนระดับชาติว่าด้วยความมั่นคงแห่งชาติรองรับนโยบายที่ 4 จัดระบบการบริหารจัดการชายแดนเพื่อป้องกันและแก้ไขปัญหาข้ามพรมแดน	นโยบายความมั่นคงแห่งชาติที่ 19 การรักษาความมั่นคงด้านทรัพยากรธรรมชาติและสิ่งแวดล้อม แผนระดับชาติว่าด้วยความมั่นคงแห่งชาติรองรับนโยบายที่ 11 รักษาความมั่นคงของฐานทรัพยากรธรรมชาติและสิ่งแวดล้อม
---	---	--	--



<b>แผนระดับ 3</b>	แผนพัฒนาภาคกลาง	พัฒนาภาคกลางไปสู่การเป็นแหล่งเกษตรสมัยใหม่และศูนย์รวบรวมและกระจายสินค้าเกษตรของประเทศ	พัฒนาแหล่งท่องเที่ยวสำคัญและแหล่งท่องเที่ยวชุมชนให้เข้าสู่ตลาดท่องเที่ยวคุณภาพ	พัฒนาภาคกลางเป็นศูนย์กลางทาง การแพทย์และสุขภาพมูลค่า	พัฒนาเมือง เขตเศรษฐกิจพิเศษชายแดน รวมทั้งพื้นที่ระเบียงเศรษฐกิจพิเศษภาคกลาง - ตะวันตก ให้เอื้อต่อการพัฒนาเศรษฐกิจและสังคมในอนาคต
-------------------	-----------------	---	--	--	--

สาระสำคัญ แผนพัฒนา จังหวัด	เป้าหมายการพัฒนาจังหวัด	ตัวชี้วัดความสำเร็จตามเป้าหมายการพัฒนาจังหวัด
	1. ประชาชนชาวกาญจนบุรีมีคุณภาพชีวิตที่ดี มีงานทำ มีรายได้ดำรงชีวิตอย่างมีความสุข	1. สัดส่วนของประชากรที่อยู่ใต้เส้นความยากจน
	2. จังหวัดกาญจนบุรีเป็นเมืองที่ทันสมัย น่าอยู่ ประชาชนทุกภาคส่วนร่วมใจปกป้อง รักษาพื้นที่ทรัพยากรธรรมชาติและสิ่งแวดล้อม	2. อัตราการเพิ่มขึ้นของพื้นที่ป่าไม้
	3. จังหวัดกาญจนบุรีมีเศรษฐกิจที่สร้างรายได้ให้กับคนทุกกลุ่มอย่างยั่งยืน โดยอาศัยการเติบโตอย่างมีคุณภาพและเชื่อมโยงระหว่างภาคเศรษฐกิจ การเกษตร ภาคท่องเที่ยวจากนักท่องเที่ยวรายได้สูง ภาคการค้าทั้งในและระหว่างประเทศ และภาคอุตสาหกรรมที่เป็นมิตรกับสิ่งแวดล้อม	3. อัตราการเติบโตของรายได้เฉลี่ยต่อหัวของประชากร



ประเด็น การพัฒนา จังหวัด	ประเด็นการพัฒนาที่ 1 การพัฒนาทรัพยากร มนุษย์ในทุกมิติ	ประเด็นการพัฒนาที่ 2 การพัฒนาเมืองรองรับ เศรษฐกิจสร้างสรรค์และเป็น มิตรต่อสิ่งแวดล้อม	ประเด็นการพัฒนาที่ 3 การพัฒนาเกษตรและ อุตสาหกรรมแปรรูปที่ ทันสมัย และเป็นมิตรกับ สิ่งแวดล้อม	ประเด็นการพัฒนาที่ 4 การพัฒนาการท่องเที่ยว สร้างสรรค์	ประเด็นการพัฒนาที่ 5 การพัฒนาการค้า การลงทุน อุตสาหกรรม และเขต เศรษฐกิจพิเศษ



แผนงาน	แผนงานยุทธศาสตร์ส่งเสริมการพัฒนาจังหวัดและกลุ่มจังหวัดแบบบูรณาการ



โครงการ สำคัญ	1. โครงการพัฒนาการ ให้บริการสาธารณสุขอย่าง ครบวงจร	1. โครงการ เพิ่มประสิทธิภาพ ในการจัดการมลภาวะทุก รูปแบบ การใช้ประโยชน์จาก ขยะและวัสดุเหลือใช้ทาง การเกษตร	1. โครงการพัฒนาโครงสร้าง พื้นฐาน ปัจจัยการผลิต และ กระบวนการผลิต เพื่อลด ต้นทุนและเพิ่มมูลค่าสินค้า เกษตรทั่วไป เกษตร ปลอดภัย เกษตรอินทรีย์ และเกษตรมูลค่าสูง	1. โครงการพัฒนาแหล่ง ท่องเที่ยวทุกด้านให้ได้ มาตรฐาน เป็นมิตรกับ สิ่งแวดล้อม รองรับ นักท่องเที่ยวคุณภาพ	1. โครงการพัฒนาโครงสร้าง พื้นฐานที่เอื้อต่อการค้า และ การลงทุน
	2. โครงการพัฒนาคุณภาพ การศึกษาทักษะการเรียนรู้ ทักษะอาชีพ และการใช้ชีวิต	2. โครงการเพิ่มประสิทธิภาพ การดูแลรักษาป่าและสัตว์ป่า โดยการมีส่วนร่วมของ ประชาชน	2. โครงการสร้างความ เข้มแข็งให้กับสถาบัน เกษตรกร และผู้ประกอบการ สินค้าเกษตร	2. โครงการพัฒนาโครงสร้าง พื้นฐานเพื่อเพิ่มความ สะดวกสบาย สะอาด ปลอดภัย	2. โครงการส่งเสริมการลงทุน ในพื้นที่เขตเศรษฐกิจพิเศษ และการค้า การลงทุนกับ ประเทศเพื่อนบ้าน
	3. โครงการส่งเสริมการจัด กิจกรรมเชิงสร้างสรรค์แก่ กลุ่มเสี่ยงเพื่อลดปัญหา เสพติด อาชญากรรม และ แม่วิัยโส	3. โครงการพัฒนาสถาน ประกอบการสู่อุตสาหกรรมสี เขียว	3. โครงการพัฒนาระบบ ตลาดสินค้าเกษตรและ จัดการห่วงโซ่การผลิตด้วย เทคโนโลยีและนวัตกรรม	3. โครงการยกระดับการบริหาร จัดการและพัฒนา ผู้ประกอบการ บุคลากรด้าน การท่องเที่ยว ชุมชน และสินค้า ของฝาก ให้ได้มาตรฐาน	3. โครงการส่งเสริมการ ยกระดับศักยภาพ ผู้ประกอบการและแรงงาน การค้าและการลงทุน ทั้งใน จังหวัดและระหว่างประเทศ
	4. โครงการพัฒนาคุณภาพ ชีวิตของผู้สูงอายุ ผู้พิการ และผู้ด้อยโอกาส			4. โครงการส่งเสริมการทำ การตลาดด้านการท่องเที่ยว	4. โครงการส่งเสริมการ พัฒนาการค้าทั้งในประเทศและ ระหว่างประเทศ
	5. โครงการเพิ่ม ประสิทธิภาพการดูแลความ ปลอดภัยในชีวิตและ ทรัพย์สินและเสริมสร้าง ความมั่นคงของชาติ				
	6. โครงการส่งเสริมและต่อยอดโครงการอันเนื่องมาจากพระราชดำริ				



# ส่วนที่ 1 ข้อมูลเพื่อการพัฒนา

การวิเคราะห์ข้อมูลเพื่อเชื่อมโยงกับศักยภาพและสถานการณ์เป็นเงื่อนไขจำเป็นในการจัดทำแผนพัฒนาจังหวัด ผลการวิเคราะห์ชี้ให้เห็นศักยภาพ จุดแข็งจุดอ่อน และฉายภาพอนาคตที่จะเกิดขึ้นในเชิงที่เป็นโอกาสหรือภัยคุกคามต่อการพัฒนาจังหวัดในระยะต่อไป กล่าวอีกนัยหนึ่ง การวิเคราะห์ศักยภาพและสถานการณ์ที่จะนำไปสู่การกำหนดทิศทางการพัฒนาจังหวัดในระยะ 3 – 5 ปีข้างหน้า อันได้แก่ การกำหนดวิสัยทัศน์ พันธกิจ ประเด็นการพัฒนา เป้าประสงค์ ตัวชี้วัด แนวทางการพัฒนา รวมถึงการกำหนดโครงการที่จะขับเคลื่อนประเด็นการพัฒนา โดยขอบเขตการวิเคราะห์มี 3 ด้านหลัก คือ ด้านเศรษฐกิจ ด้านสังคม และด้านทรัพยากรธรรมชาติและสิ่งแวดล้อม

อย่างไรก็ตาม เพื่อให้เกิดความชัดเจนและสอดคล้องกับบริบทของจังหวัดกาญจนบุรี จึงกำหนดขอบเขตการนำเสนอข้อมูล ข้อวิเคราะห์ และข้อเสนอ ออกเป็น 9 ส่วน ได้แก่ 1) ข้อมูลด้านกายภาพ และการปกครอง และการวิเคราะห์ด้านประชากร 2) การวิเคราะห์ด้านเศรษฐกิจภาพรวม 3) การวิเคราะห์ด้านเศรษฐกิจเกษตร 4) การวิเคราะห์ด้านเศรษฐกิจการท่องเที่ยว 5) การวิเคราะห์ด้านเศรษฐกิจการค้า การลงทุน และอุตสาหกรรม 6) การวิเคราะห์ด้านสังคม 7) การวิเคราะห์ด้านทรัพยากรธรรมชาติและสิ่งแวดล้อม 8) การวิเคราะห์ผลกระทบจากวิกฤตโรคระบาด โควิด-19 ต่อเศรษฐกิจและสังคมจังหวัดกาญจนบุรี และ 9) สรุปประเด็นปัญหาความต้องการของประชาชน/ชุมชนในพื้นที่

โดยในส่วนที่ 1 ได้แก่ ด้านกายภาพ การปกครอง และการวิเคราะห์ด้านประชากร เป็นการนำเสนอข้อมูลและข้อวิเคราะห์ที่แบ่งออกเป็น 3 ส่วน ได้แก่ 1) ด้านกายภาพ: ที่ตั้งและอาณาเขตรวมทั้งลักษณะภูมิประเทศ 2) ด้านการปกครอง: การแบ่งเขตการปกครองของจังหวัดในการบริหารราชการ และ 3) ด้านประชากร: จำนวนประชากรและโครงสร้างประชากร รวมทั้งการนำเสนอข้อเสนอแนะในภาพรวม

ในส่วนที่ 2 ด้านเศรษฐกิจภาพรวม เป็นการนำเสนอข้อมูลและข้อวิเคราะห์ที่แบ่งออกเป็น 2 ส่วน ได้แก่ 1) ด้านผลิตภัณฑ์มวลรวม: มูลค่า สัดส่วน และอัตราการเติบโตของผลิตภัณฑ์มวลรวม ณ ราคาประจำปี มูลค่า สัดส่วน และอัตราการเติบโตของผลิตภัณฑ์มวลรวม ณ ราคาคงที่ จำนวนโรงงานและแรงงานในแต่ละสาขาการผลิต และรายได้จากนักท่องเที่ยว และ 2) ด้านกำลังแรงงานในระบบเศรษฐกิจ: จำนวนและร้อยละของประชากร จำแนกตามสถานภาพแรงงาน โครงสร้างสถานะการมีงานทำของประชากร จำนวนและสัดส่วนของผู้มีงานทำจำแนกตามระดับการศึกษา จำนวนและสัดส่วนการมีงานทำจำแนกตามอาชีพ จำนวนและผลิตภาพของแรงงานจำแนกตามรายสาขาเศรษฐกิจ จำนวนตำแหน่งงานว่างและบรรจุนงานจำแนกตามรายสาขาเศรษฐกิจย่อย จำนวนตำแหน่งงานว่างจำแนกตามรายสาขาเศรษฐกิจย่อยและวุฒิการศึกษา สัดส่วนความต้องการแรงงานจำแนกตามวุฒิการศึกษาที่ต้องการ จำนวนตำแหน่งงานว่าง จำนวนการบรรจุนงาน และอัตราการบรรจุนงานจำแนกตามรายสาขาเศรษฐกิจย่อย และสถิติจำนวนแรงงานต่างชาติที่ได้รับอนุญาตทำงานอย่างถูกต้อง รวมทั้งการนำเสนอข้อเสนอแนะในภาพรวม

ในส่วนที่ 3 ด้านเศรษฐกิจการเกษตร เป็นการนำเสนอข้อมูลและข้อวิเคราะห์ที่แบ่งออกเป็น 9 ส่วน ได้แก่ 1) ด้านการเพาะปลูก: การปลูกพืชเศรษฐกิจที่สำคัญ รายได้เฉลี่ยต่อครัวเรือนและพื้นที่เพาะปลูกเฉลี่ยต่อครัวเรือนของครัวเรือนปลูกพืชเศรษฐกิจสำคัญ การใช้ประโยชน์และความเหมาะสมของดินเพื่อการเพาะปลูก



สัดส่วนการใช้ประโยชน์ของดินเพื่อการปลูกพืชที่ไม่เหมาะสม ห่วงโซ่มูลค่าของพืชเศรษฐกิจที่สำคัญ รวมทั้งปริมาณการผลิตและราคาเฉลี่ยของพืชเศรษฐกิจ 2) ด้านปศุสัตว์ : จำนวนและมูลค่าผลผลิตจากการปศุสัตว์ รายได้เฉลี่ยของเกษตรกรผู้เลี้ยงปศุสัตว์ จำนวนเกษตรกรและสัตว์เศรษฐกิจที่เลี้ยงจำแนกตามรายอำเภอ ห่วงโซ่มูลค่าของการเลี้ยงไก่ สุกร และโค รวมทั้งปริมาณการผลิตและราคาเฉลี่ยของไก่เนื้อ สุกร และน้ำนมดิบ 3) ด้านประมง: ข้อมูลการเพาะเลี้ยงสัตว์น้ำ รายได้เฉลี่ยของครัวเรือนจากการทำประมงและสัดส่วนมูลค่าผลผลิตประมง รวมทั้งปริมาณการผลิตและราคาเฉลี่ยของปลานิลและกุ้งขาวแวนดาไม 4) การรับรองมาตรฐานสินค้าเกษตรปลอดภัยของจังหวัด: พื้นที่การทำเกษตรอินทรีย์ การรับรองมาตรฐาน GAP และการรับรองเกษตรอินทรีย์แบบมีส่วนร่วม 5) ด้านคุณภาพของดิน: ประเภทของดินแยกตามลักษณะทางภูมิศาสตร์ และสัดส่วนความอุดมสมบูรณ์ของดิน พืชที่เหมาะสม และพื้นที่ชลประทานจำแนกตามอำเภอ 6) ด้านการชลประทาน : พื้นที่ชลประทานในจังหวัด พื้นที่ชลประทานแยกตามขนาดโครงการและอำเภอ และการเพิ่มขึ้นของพื้นที่ชลประทานในแต่ละอำเภอ 7) ความเกี่ยวข้องระหว่างเกษตรและอุตสาหกรรม: จำนวนโรงงานและแรงงานในแต่ละสาขาการผลิต 8) ระดับการพัฒนาของสหกรณ์การเกษตร: จำนวนสหกรณ์และจำนวนสมาชิกของสหกรณ์จำแนกตามประเภทของสหกรณ์และตามรายอำเภอ จำนวนสหกรณ์การเกษตรในแต่ละระดับชั้นความเข้มแข็งและแต่ละเกณฑ์การประเมิน จำนวนกลุ่มเกษตรกรและจำนวนสมาชิกของกลุ่มเกษตรกรจำแนกตามประเภทกลุ่มเกษตรกร และตามรายอำเภอ และ 9) ผลสำรวจความเดือดร้อนของประชาชน ที่เกี่ยวข้องกับด้านการเกษตร นอกจากนี้ยังมีการวิเคราะห์สภาพแวดล้อมและศักยภาพ (SWOT Analysis) การนำเสนอข้อเสนอแนะในภาพรวม พร้อมทั้งการนำเสนอแนะมากำหนดเป็นเป้าหมายและตัวชี้วัด โดยมีการนำเสนอข้อมูลพื้นฐาน (Baseline) ประกอบด้วย

ในส่วนที่ 4 ด้านเศรษฐกิจการท่องเที่ยว เป็นการนำเสนอข้อมูลและข้อวิเคราะห์ที่แบ่งออกเป็น 3 ส่วน ได้แก่ 1) ด้านแหล่งท่องเที่ยว: แหล่งท่องเที่ยวจำแนกตามประเภทแหล่งท่องเที่ยวและตามรายอำเภอ ชุมชนท่องเที่ยวตามรายอำเภอ และช่วงเวลาการจัดกิจกรรมการท่องเที่ยวจำแนกตามรายอำเภอ และ 2) ด้านการเดินทาง โดยรถสาธารณะ: ข้อมูลการเดินทางโดยรถไฟ รถประจำทาง ทั้งรถตู้ รถมินิบัส และรถทัวร์ รวมทั้งข้อดีและข้อเสียของการเดินทางประเภทต่าง ๆ และ 3) ด้านนักท่องเที่ยว: จำนวนและอัตราการเปลี่ยนแปลงของนักท่องเที่ยว รายได้จากการบริการและการท่องเที่ยว สถิติการท่องเที่ยวของชาวไทยและชาวต่างประเทศ [จำนวนนักท่องเที่ยวและนักท่องเที่ยว จำนวนผู้เข้าพักค้างแรม ระยะเวลาในการเข้าพักเฉลี่ย (วัน) ค่าใช้จ่ายในการเดินทางมาท่องเที่ยว (บาทต่อคนต่อวัน) รายได้จากการท่องเที่ยว (ล้านบาท)] จำนวนสถานพักแรม จำนวนห้องพัก อัตราการเข้าพัก จำนวนนักท่องเที่ยวรายประเทศ (10 อันดับแรก) จำนวนผู้มาเยี่ยมเยือนทั้งชาวไทยและชาวต่างประเทศ จำแนกตามประเภทพาหนะที่เดินทางเข้าสู่จังหวัด รวมทั้งจำนวนและสัดส่วนของผู้มาเยี่ยมเยือนทั้งชาวไทยและชาวต่างประเทศจำแนกตามประเภทพาหนะที่เดินทางเข้าสู่จังหวัดและประเภทของการเดินทาง (จัดการเดินทางด้วยตนเองหรือให้บริษัทนำเที่ยวจัดการเรื่องการเดินทางให้) นอกจากนี้ ยังมีการวิเคราะห์สภาพแวดล้อมและศักยภาพ (SWOT Analysis) การนำเสนอข้อเสนอแนะในภาพรวม พร้อมทั้งการนำเสนอแนะมากำหนดเป็นเป้าหมายและตัวชี้วัด โดยมีการนำเสนอข้อมูลพื้นฐาน (Baseline) ประกอบด้วย

ในส่วนที่ 5 ด้านเศรษฐกิจการค้า การลงทุน และอุตสาหกรรม เป็นการนำเสนอข้อมูลและข้อวิเคราะห์ที่แบ่งออกเป็น 5 ส่วน ได้แก่ 1) ด้านการค้าชายแดน: มูลค่าการค้าชายแดน และสินค้านำเข้าและส่งออกที่สำคัญของประเทศไทยผ่านทางชายแดน 2) ด้านสถานประกอบการ : ข้อมูลจำนวนสถานประกอบการจำแนกตามกิจกรรมทางเศรษฐกิจ ประเภทการจดทะเบียนของนิติบุคคล รวมทั้งจำนวนสถานประกอบการจำแนกตามประเภท

การจดทะเบียนและตามรายอำเภอ 3) สถานประกอบการอุตสาหกรรม : จำนวนโรงงานและจำนวนแรงงาน แยกตามประเภทอุตสาหกรรม จำนวนสถานประกอบการและจำนวนแรงงานจำแนกตามประเภทอุตสาหกรรม จำนวนผู้ประกอบการตามขนาดของสถานประกอบการ ประเภทโรงงานที่มีจำนวนมากที่สุด 5 อันดับแรก ประเภทโรงงานอุตสาหกรรมที่มีศักยภาพในการเติบโตมากที่สุด 5 อันดับแรก และรายชื่อโรงงานอุตสาหกรรม ที่มีเงินลงทุนสูงสุด 5 อันดับแรก 4) การประกอบกิจการเหมืองแร่ และ 5) แรงงานในสถานประกอบการ : จำนวนและสัดส่วนของแรงงานในสถานประกอบการ จำแนกตามขนาดของสถานประกอบการ นอกจากนี้ ยังมีการวิเคราะห์สภาพแวดล้อมและศักยภาพ (SWOT Analysis) การนำเสนอข้อเสนอแนะในภาพรวม พร้อมทั้ง การนำเสนอแนะมากำหนดเป็นเป้าหมายและตัวชี้วัด โดยมีการนำเสนอข้อมูลพื้นฐาน (Baseline) ประกอบด้วย ซึ่งในส่วนนี้จะแบ่งออกเป็น 3 ส่วนย่อยคือ 1) ด้านการค้า 2) ด้านการลงทุน และ 3) ด้านอุตสาหกรรม ตามลำดับ

ในส่วนที่ 6 ด้านสังคม จะเป็นการนำเสนอข้อมูลและข้อวิเคราะห์ที่แบ่งออกเป็น 8 ส่วน ได้แก่ 1) ด้านการศึกษา : สัดส่วนของประชากรอายุ 15 ปีขึ้นไปที่มีงานทำตามระดับการศึกษาที่สำเร็จ จำนวนสถานศึกษาและจำนวน นักเรียนจำแนกตามรายอำเภอ อัตราการเรียนต่อ ผลสัมฤทธิ์ทางการเรียนของนักเรียนจากการทดสอบระดับชาติ ชั้นพื้นฐาน O-NET ระดับชั้นประถมศึกษาปีที่ 6 ระดับชั้นมัธยมศึกษาปีที่ 3 และระดับชั้นมัธยมศึกษาปีที่ 6 จำนวนผู้สำเร็จการศึกษา ผู้ตอบแบบสอบถาม ผู้ว่างงาน/เรียนต่อ/เกณฑ์ทหาร ผู้มีงานทำตั้งแต่ก่อนเรียนจบ ผู้ได้งานทำหลังเรียนจบ (ทั้งตรงสาขาและไม่ตรงสาขา) ของมหาวิทยาลัยราชภัฏกาญจนบุรี จำนวนบัณฑิต ที่จบการศึกษาจากมหาวิทยาลัยราชภัฏกาญจนบุรีจำแนกตามรายคณะ จำนวนนักศึกษาของมหาวิทยาลัยมหิดล วิทยาเขตกาญจนบุรี จำแนกตามหลักสูตร รวมทั้งจำนวนผู้สำเร็จการศึกษาและจำนวนผู้ได้งานทำของมหาวิทยาลัย มหิดลวิทยาเขตกาญจนบุรี จำแนกตามหลักสูตร 2) ด้านการสาธารณสุข: จำนวนสถานบริการสาธารณสุขของรัฐ และเอกชน ข้อมูลโรงพยาบาลและจำนวนแพทย์จำแนกตามรายอำเภอ (โรงพยาบาลของรัฐ โรงพยาบาลสังกัด กลาโหม และโรงพยาบาลเอกชน) จำนวนบุคลากรทางการแพทย์และอัตราส่วนต่อประชากร จำนวนแพทย์ ของโรงพยาบาลรัฐและจำนวนประชากรจำแนกตามรายอำเภอ อัตราการเกิดมีชีพ การตาย และการเพิ่มตามธรรมชาติ จำนวนและอัตราการตายจำแนกตามกลุ่มสาเหตุการตาย 10 ลำดับแรก ชุมชน จำนวนและอัตราการตายจำแนกตามกลุ่ม โรคมะเร็ง 5 ลำดับแรก จำนวนและอัตราการป่วยของผู้ป่วยนอกจำแนกตามกลุ่มสาเหตุการป่วย 298 กลุ่มโรค 10 ลำดับแรก จำนวนและอัตราป่วยของผู้ป่วยในจำแนกตามกลุ่มสาเหตุการป่วย 298 กลุ่มโรค 10 ลำดับแรก รวมทั้งจำนวนและอัตราป่วยของโรคที่ต้องเฝ้าระวังทางระบาดวิทยา 10 อันดับแรก 3) ด้านความไม่เสมอภาค ของรายได้และค่าใช้จ่ายครัวเรือน: สัมประสิทธิ์ของความไม่เสมอภาคและสัดส่วนคนจนของประชากร รายได้เฉลี่ยต่อปีของประชากรจำแนกตามรายอำเภอ และค่าใช้จ่ายเฉลี่ยต่อครัวเรือน 4) ด้านผู้สูงอายุ และผู้ด้อยโอกาส: จำนวนและร้อยละของประชากรตามประเภทการจดทะเบียน และจำนวนการให้บริการ ด้านสังคมสงเคราะห์ตามประเภทงาน 5) ด้านศาสนา: จำนวนวัด จำนวนพระภิกษุ และจำนวนสามเณรจำแนก ตามรายอำเภอ 6) ข้อมูลตัวชี้วัดการพัฒนาของจังหวัดกาญจนบุรีด้านสังคม ตามตัวชี้วัดยุทธศาสตร์ประเทศ : มิติด้านการพัฒนาคน (People) มิติด้านเศรษฐกิจและความมั่งคั่ง (Prosperity) มิติด้านสันติภาพ และยุติธรรม (Peace) และมิติด้านความเป็นหุ้นส่วนพัฒนา (Partnership) 7) ข้อมูลดัชนีความก้าวหน้าของคน (Human Achievement Index: HAI) และ 8) ผลสำรวจความเดือดร้อนของประชาชนที่เกี่ยวข้องกับด้านสังคม : ด้านรายได้ และความปลอดภัยในชีวิตทรัพย์สิน และด้านสาธารณสุขโรคและโครงสร้างพื้นฐาน รวมทั้งการนำเสนอข้อเสนอแนะ ในภาพรวม พร้อมทั้งการนำเสนอแนะมากำหนดเป็นเป้าหมายและตัวชี้วัด โดยมีการนำเสนอข้อมูลพื้นฐาน (Baseline)

ประกอบด้วย ซึ่งในส่วนนี้จะแบ่งออกเป็น 2 ส่วนย่อยคือ 1) ด้านการศึกษา และ 2) ด้านการสาธารณสุข ความไม่เสมอภาคของรายได้ ผู้สูงอายุและผู้ด้อยโอกาสความปลอดภัยในชีวิตและทรัพย์สิน และการพัฒนาของชุมชน

ในส่วนที่ 7 ด้านทรัพยากรธรรมชาติและสิ่งแวดล้อม เป็นการนำเสนอข้อมูลและข้อวิเคราะห์ที่แบ่งออกเป็น 9 ส่วน ได้แก่ 1) ด้านพื้นที่ป่าไม้: ข้อมูลป่าสงวนแห่งชาติ อุทยานแห่งชาติ เขตรักษาพันธุ์สัตว์ป่า เขตห้ามล่าสัตว์ป่า และวนอุทยาน ข้อมูลโครงการตามพระราชดำรินในพื้นที่ป่าไม้ และค่าตัวชี้วัดอัตราการเปลี่ยนแปลงพื้นที่ป่าไม้ในจังหวัดกาญจนบุรีเทียบกับค่ากลางของประเทศ 2) ด้านไฟป่า 3) ด้านสัตว์ป่าที่สำคัญ 4) ลักษณะภูมิอากาศ: อุณหภูมิและความกดอากาศ ความชื้นสัมพัทธ์ และปริมาณน้ำฝน 5) ด้านคุณภาพอากาศ : ค่าฝุ่นละอองขนาดเล็ก PM2.5 ระหว่างเดือนกันยายน 2562 – พฤษภาคม 2564 6) ด้านคุณภาพน้ำ สถานการณ์คุณภาพน้ำลุ่มน้ำแม่กลอง และด้านน้ำเสียจากแหล่งชุมชน 7) ด้านขยะมูลฝอย : อัตราและปริมาณการผลิตขยะมูลฝอย องค์ประกอบของขยะมูลฝอย และการจัดการขยะมูลฝอย 8) ข้อมูลตัวชี้วัดการพัฒนาของจังหวัดกาญจนบุรี ที่เกี่ยวข้องกับทรัพยากรธรรมชาติและสิ่งแวดล้อม ตามตัวชี้วัดยุทธศาสตร์ประเทศ มิติด้านสิ่งแวดล้อม (Planet) และ 9) ผลสำรวจความเดือดร้อนของประชาชนที่เกี่ยวข้องกับทรัพยากรธรรมชาติและสิ่งแวดล้อม นอกจากนี้ยังมีการวิเคราะห์สภาพแวดล้อมและศักยภาพ (SWOT Analysis) การนำเสนอข้อเสนอแนะในภาพรวม พร้อมทั้งการนำเสนอแนะมากำหนดเป็นเป้าหมายและตัวชี้วัด โดยมีการนำเสนอข้อมูลพื้นฐาน (Baseline) ประกอบด้วย

ในส่วนที่ 8 เป็นการวิเคราะห์ผลกระทบจากวิกฤตโรคระบาด โควิด-19 ต่อเศรษฐกิจและสังคมของจังหวัดกาญจนบุรี โดยแบ่งออกเป็น 4 ส่วน คือ 1) ผลกระทบต่อเศรษฐกิจเกษตร 2) ผลกระทบต่อเศรษฐกิจการท่องเที่ยว 3) ผลกระทบต่อเศรษฐกิจการค้า การลงทุน และอุตสาหกรรม และ 4) ผลกระทบต่อสังคม ซึ่งแบ่งออกเป็น 5 ส่วนย่อย ได้แก่ ด้านการศึกษา ด้านสาธารณสุข ด้านความยากจน ด้านผู้สูงอายุ และด้านความปลอดภัยในชีวิตและทรัพย์สิน

ในส่วนที่ 9 เป็นการสรุปปัญหาความเดือดร้อนและความต้องการได้รับความช่วยเหลือของประชาชน/ชุมชนในพื้นที่ โดยทำการสรุปปัญหาของภาพรวมจังหวัดและตามรายอำเภอ (ทั้ง 13 อำเภอ)

ในส่วนสุดท้ายหรือส่วนที่ 10 เป็นการประเมินผลการปฏิบัติราชการตามแผนพัฒนาจังหวัด พ.ศ. 2561 – 2565 ซึ่งสามารถประเมินประสิทธิภาพในการดำเนินงานจากตัวชี้วัดการพัฒนาตามประเด็นการพัฒนา 5 ด้าน และในภาพรวม รวมทั้งสรุปประเด็นปัญหาและข้อเสนอแนะเกี่ยวกับการประเมินผลในภาคปฏิบัติ

ข้อมูลทั้งหมดที่นำเสนอในส่วนที่ 1 นี้ ทำให้เห็นภาพรวมของจังหวัดกาญจนบุรีในด้านต่าง ๆ รวมทั้งศักยภาพ ประเด็นปัญหา ความต้องการได้รับความช่วยเหลือ และแนวทางการแก้ไขที่เป็นไปได้ รวมถึงเป็นประโยชน์ในการกำหนดทิศทางการพัฒนา วิสัยทัศน์ พันธกิจ เป้าประสงค์รวมของการพัฒนาจังหวัด ตัวชี้วัดรวม ประเด็นการพัฒนา เป้าหมายของแต่ละประเด็นพัฒนา ตัวชี้วัดรายประเด็นพัฒนา และแนวทางการพัฒนาในแต่ละประเด็นพัฒนา ซึ่งนำเสนอในส่วนที่ 2 ของแผนพัฒนาจังหวัดฉบับนี้ ทั้งนี้ ได้มีการแบ่งประเด็นการพัฒนาออกเป็น 5 ประเด็น ได้แก่ 1) การพัฒนาคุณภาพชีวิตประชาชนในทุกมิติ 2) การพัฒนาเมืองให้น่าอยู่เป็นมิตรต่อสิ่งแวดล้อม 3) การพัฒนาระบบเกษตรกรรมอย่างครบวงจร 4) การพัฒนาการท่องเที่ยวคุณภาพ และ 5) การพัฒนาการค้า การลงทุน อุตสาหกรรม และเขตเศรษฐกิจพิเศษ และเพื่อให้การขับเคลื่อนประเด็นการพัฒนาบรรลุเป้าประสงค์ที่ตั้งไว้ จึงกำหนดโครงการที่เป็นธงนำ (Flagship Projects) และชุดโครงการที่เกี่ยวข้องกับโครงการธงนำของแต่ละประเด็นการพัฒนาเพื่อชี้แนะหน่วยงานในการขอโครงการให้ส่งผลกระทบต่อตัวชี้วัดและเป้าหมายของแต่ละประเด็นการพัฒนาด้วย

# 1.1 ข้อมูลและข้อวิเคราะห์ด้านกายภาพ การปกครอง และประชากร

## 1.1.1 ข้อมูลและข้อวิเคราะห์

### 1.1.1.1 ข้อมูลด้านกายภาพ

#### 1.1.1.1.1 ที่ตั้งและอาณาเขตของจังหวัดกาญจนบุรี

จังหวัดกาญจนบุรีตั้งอยู่ที่ ละติจูด : 14 01N และ ลองจิจูด: 99 32E อยู่ห่างจากกรุงเทพฯ 129 กิโลเมตร มีพื้นที่ประมาณ 19,473 ตารางกิโลเมตร เป็นจังหวัดที่มีขนาดใหญ่เป็นอันดับสามของประเทศ รองจากจังหวัดนครราชสีมาและเชียงใหม่ และมีอาณาเขตติดต่อกับพื้นที่การปกครองข้างเคียง ดังนี้

ทิศเหนือ ติดต่อกับ จังหวัดตาก จังหวัดอุทัยธานี และสาธารณรัฐแห่งสหภาพเมียนมา

ทิศตะวันตก ติดต่อกับ สาธารณรัฐแห่งสหภาพเมียนมา

ทิศตะวันออก ติดต่อกับจังหวัดสุพรรณบุรี จังหวัดนครปฐม และจังหวัดราชบุรี

ทิศใต้ ติดต่อกับจังหวัดราชบุรี

### รูปที่ 1.1 แผนที่จังหวัดกาญจนบุรี



### 1.1.1.1.2 ลักษณะภูมิประเทศของจังหวัดกาญจนบุรี

ภูมิประเทศส่วนใหญ่เป็นป่ามีทั้งป่าโปร่ง และป่าดงดิบ มีแม่น้ำสำคัญสองสาย คือ แม่น้ำแควใหญ่และแม่น้ำแควน้อย ซึ่งไหลมาบรรจบรวมกันเป็นแม่น้ำแม่กลอง ที่บริเวณอำเภอเมืองกาญจนบุรี จังหวัดกาญจนบุรี ประกอบด้วยทิวเขา หุบเขา และที่ราบลุ่มแม่น้ำ พื้นที่ทางด้านทิศเหนือและทิศตะวันตก เป็นเทือกเขาแล้วค่อย ๆ ลาดลงมาทางด้านทิศใต้และทิศตะวันออก ทางทิศเหนือและทิศตะวันตกเป็นป่าไม้และภูเขา ทางทิศตะวันออกเฉียงเหนือและบางส่วนทางทิศเหนือเป็นที่ราบกว้างใหญ่สลับกับเนินเขาเตี้ยๆ แต่แห้งแล้ง ทางทิศตะวันออกเฉียงใต้และตอนกลางของจังหวัดเป็นบริเวณที่ราบลุ่มแม่น้ำ มีความอุดมสมบูรณ์ โดยสามารถแบ่งพื้นที่ จังหวัดกาญจนบุรีออกได้เป็น 3 เขต ดังนี้

เขตภูเขาและที่สูง ได้แก่ พื้นที่ทางด้านทิศเหนือของจังหวัด มีเทือกเขาต่อเนื่อง จากเทือกเขาถนนธงชัย ถัดลงไปทางด้านตะวันตกเป็นเทือกเขาตะนาวศรี ซึ่งเป็นเส้นกั้นพรมแดนระหว่างประเทศไทย กับสาธารณรัฐแห่งสหภาพเมียนมา ทอดยาวลงไปทางทิศใต้ และถือว่าเป็นแหล่งกำเนิดต้นน้ำลำธารของจังหวัด บริเวณอำเภอทองผาภูมิ อำเภอสังขละบุรี อำเภอศรีสวัสดิ์ และอำเภอไทรโยค

เขตที่ราบลูกฟูก ได้แก่ พื้นที่ทางทิศตะวันออกเฉียงเหนือของจังหวัด ซึ่งมีลักษณะ เป็นที่ราบเชิงเขาสลับเนินเตี้ย ๆ บริเวณอำเภอเลาขวัญ อำเภอบ่อพลอย อำเภอหนองปรือ อำเภอห้วยกระเจา และบางส่วนของอำเภอพนมทวน

เขตที่ราบลุ่มแม่น้ำ ได้แก่ พื้นที่ทางด้านทิศใต้ซึ่งมีลักษณะเป็นที่ราบ ดินมีความอุดม สมบูรณ์ บริเวณอำเภอดำม่วง อำเภอดำมะกา อำเภอเมือง และบางส่วนของอำเภอพนมทวน

### 1.1.1.2 ข้อมูลด้านการปกครอง

จังหวัดกาญจนบุรีแบ่งเขตการปกครองโดยประกอบด้วยการบริหารราชการส่วนภูมิภาค และการบริหารราชการส่วนท้องถิ่น โดยการบริหารราชการส่วนภูมิภาคแบ่งเขตการปกครองออกเป็น 13 อำเภอ 95 ตำบล และ 959 หมู่บ้าน และการบริหารราชการส่วนท้องถิ่น จำนวน 122 แห่ง แบ่งเขตการปกครองออกเป็น องค์การบริหารส่วนจังหวัด จำนวน 1 แห่ง เทศบาลเมือง จำนวน 3 แห่ง เทศบาลตำบล จำนวน 46 แห่ง และองค์การบริหารส่วนตำบล จำนวน 72 แห่ง โดยแต่ละอำเภอมีจำนวนตำบล หมู่บ้าน เทศบาลเมือง เทศบาลตำบล และองค์การบริหารส่วนตำบล ดังนี้

**ตารางที่ 1.1** จำนวนตำบล หมู่บ้าน และองค์การปกครองส่วนท้องถิ่น จำแนกตามอำเภอ

อำเภอ	ตำบล	หมู่บ้าน	เทศบาลเมือง	เทศบาลตำบล	อบต
เมืองกาญจนบุรี	13	101	2	4	9
ท่ามะกา	17	153	1	8	12
ท่าม่วง	13	120	-	9	8
ทองผาภูมิ	7	45	-	4	4
ไทรโยค	7	57	-	3	6
บ่อพลอย	6	80	-	2	6
เลาขวัญ	7	90	-	2	7
พนมทวน	8	103	-	5	5

อำเภอ	ตำบล	หมู่บ้าน	เทศบาลเมือง	เทศบาลตำบล	อบต
สังขละบุรี	3	20	-	1	3
ด่านมะขามเตี้ย	4	41	-	1	4
ห้วยกระเจา	4	73	-	2	2
หนองปรือ	3	43	-	3	1
ศรีสวัสดิ์	6	33	-	2	5
<b>รวม</b>	<b>98</b>	<b>959</b>	<b>3</b>	<b>46</b>	<b>72</b>

ที่มา: ที่ทำการปกครองจังหวัดกาญจนบุรีและสำนักงานส่งเสริมการปกครองส่วนท้องถิ่นจังหวัดกาญจนบุรี, 2566

### 1.1.1.3 ข้อมูลและข้อวิเคราะห์ด้านประชากร

#### 1.1.1.3.1 จำนวนประชากร

จังหวัดกาญจนบุรีมีจำนวนประชากร ณ เดือนกุมภาพันธ์ พ.ศ. 2566 รวมทั้งสิ้น 894,504 คน แบ่งเป็นชาย จำนวน 448,098 คน เป็นหญิง จำนวน 446,406 คน อำเภอที่มีประชากรมากที่สุดได้แก่ อำเภอเมืองกาญจนบุรี มีจำนวน 171,220 คน รองลงมา ได้แก่ อำเภอท่ามะกา จำนวน 132,307 คน และอำเภอท่าม่วง มีจำนวน 107,876 คน

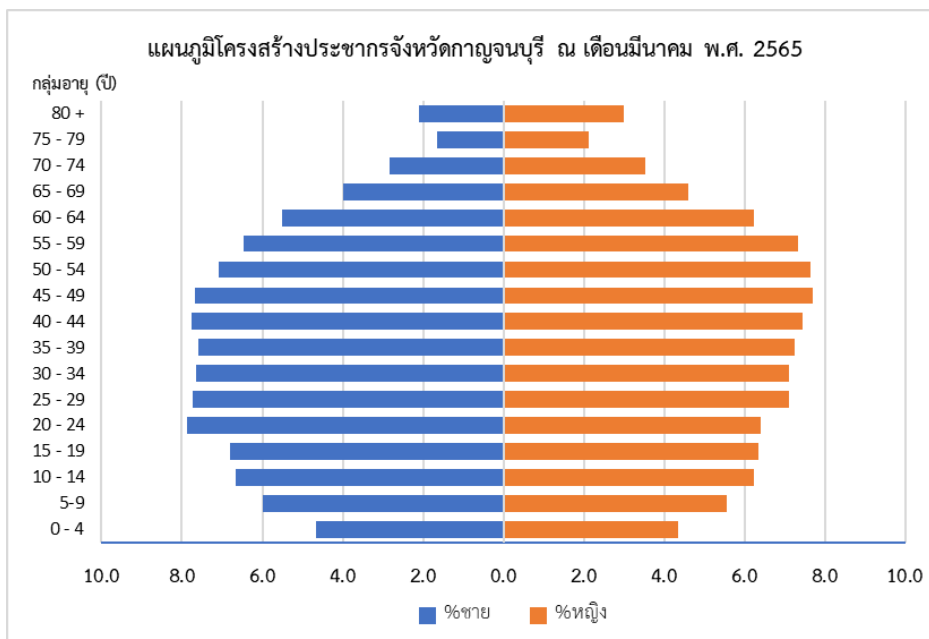
### ตารางที่ 1.2 แสดงตารางจำนวนประชากรจำแนกตามเขตปกครองรายอำเภอและเพศ พ.ศ. 2564 – 2566

อำเภอ	พ.ศ. 2564			พ.ศ. 2565			พ.ศ. 2566		
	จำนวนประชากรรวม (คน)	จำนวนประชากรชาย (คน)	จำนวนประชากรหญิง (คน)	จำนวนประชากรรวม (คน)	จำนวนประชากรชาย (คน)	จำนวนประชากรหญิง (คน)	จำนวนประชากรรวม (คน)	จำนวนประชากรชาย (คน)	จำนวนประชากรหญิง (คน)
เมืองกาญจนบุรี	170,480	88,624	81,852	171,790	89,716	82,074	171,220	89,173	82,047
ท่ามะกา	133,134	64,156	68,978	132,762	63,948	68,814	132,307	63,650	68,657
ท่าม่วง	108,048	51,973	56,075	108,114	51,970	56,144	107,876	51,786	56,090
ทองผาภูมิ	69,565	36,107	33,458	69,629	36,055	33,574	70,042	36,260	33,782
ไทรโยค	65,893	33,968	31,925	66,086	34,018	32,068	66,281	34,061	32,220
บ่อพลอย	57,366	28,587	28,779	57,297	28,554	28,743	57,214	28,483	28,731
เลาขวัญ	58,276	29,007	29,269	58,332	29,023	29,309	58,465	29,108	29,357
พนมทวน	52,867	25,628	27,239	52,772	25,565	27,207	52,654	25,462	27,192
สังขละบุรี	51,527	26,577	24,950	51,709	26,650	25,059	52,391	26,941	25,450
ด่านมะขามเตี้ย	33,770	16,879	16,891	33,854	16,879	16,975	33,826	16,849	16,977
ห้วยกระเจา	33,814	16,663	17,151	33,835	16,632	17,203	33,856	16,646	17,210
หนองปรือ	31,580	15,949	15,631	31,549	15,909	15,640	31,513	15,870	15,643
ศรีสวัสดิ์	26,798	13,793	13,005	26,829	13,781	13,048	26,859	13,809	13,050
<b>รวม</b>	<b>893,118</b>	<b>447,911</b>	<b>445,207</b>	<b>894,558</b>	<b>448,700</b>	<b>445,858</b>	<b>894,504</b>	<b>448,098</b>	<b>446,406</b>

ที่มา: ที่ทำการปกครองจังหวัดกาญจนบุรี, 2566

### 1.1.1.3.2 โครงสร้างประชากร

**รูปที่ 1.2** แผนภูมิโครงสร้างประชากรจังหวัดกาญจนบุรี ณ เดือนมีนาคม พ.ศ. 2565



ที่มา: กรมการปกครอง กระทรวงมหาดไทย, 2565

เมื่อนำข้อมูลทางด้านอายุและเพศของประชากรจังหวัดกาญจนบุรี ณ เดือนมีนาคม พ.ศ. 2565 มาวิเคราะห์โครงสร้างทางอายุและเพศ โดยการสร้างพีระมิตประชากรตามรูปที่ 1.2 พบว่าประชากรส่วนใหญ่เป็นกลุ่มคนวัยทำงานที่มีอายุ 15-59 ปี ประชากรวัยเด็กซึ่งเป็นฐานของพีระมิตมีแนวโน้มแคบลง และยอดของพีระมิตซึ่งหมายถึงประชากรวัยสูงอายุ (อายุ 60 ปีและมากกว่า) มีแนวโน้มขยายตัวกว้างขึ้น

ทั้งนี้ ข้อมูลจากการสัมภาษณ์ชี้ให้เห็นถึงการอพยพออกนอกพื้นที่ของประชากรในสี่ช่วง ได้แก่

ช่วงที่ 1 หลังจากจบการศึกษาระดับมัธยมต้น เพื่อไปศึกษาต่อในกรุงเทพฯ สำหรับผู้ที่ต้องการศึกษาต่อ และเพื่อไปเป็นแรงงานในกรุงเทพฯ และจังหวัดอื่น สำหรับผู้ที่ไม่ต้องการศึกษาต่อ

ช่วงที่ 2 หลังจากจบการศึกษาระดับมัธยมปลายและประกาศนียบัตรวิชาชีพ (ปวช.) เพื่อไปศึกษาต่อในสถาบันอุดมศึกษาที่อยู่ในกรุงเทพฯ และจังหวัดใหญ่อื่น ๆ สำหรับผู้ที่ต้องการศึกษาต่อส่วนใหญ่ และเพื่อไปเป็นแรงงานในกรุงเทพฯ และจังหวัดอื่น สำหรับผู้ที่ไม่ต้องการศึกษาต่อ

ช่วงที่ 3 หลังจากจบการศึกษาระดับประกาศนียบัตรวิชาชีพชั้นสูง (ปวส.) เพื่อไปทำงานที่ตรงกับความรู้ที่เรียนจบมา เนื่องจากในพื้นที่ไม่มีงานรองรับผู้ที่จบ ปวส.

ช่วงที่ 4 หลังจากจบการศึกษาระดับปริญญาตรี (ป.ตรี) ด้วยเหตุผลเดียวกันกับการอพยพออกนอกพื้นที่ของผู้ที่จบ ปวส. และการอพยพออกนอกพื้นที่ของคนเหล่านี้ ส่วนใหญ่ไม่กลับมาทำงานในจังหวัด ทำให้จำนวนประชากรในวัยทำงานที่เกิดในจังหวัดกาญจนบุรีมีน้อยลง

จากข้อมูลด้านประชากรข้างต้น สามารถนำมาวิเคราะห์ด้านประชากรได้ ดังนี้

#### 1.1.1.3.2.1 จำนวนประชากรในวัยเด็กและเยาวชน (อายุตั้งแต่ 1 - 20 ปี)

ในแต่ละช่วงอายุมีจำนวนประชากรน้อยลงอย่างเห็นได้ชัด และน้อยลงมากเมื่อเทียบกับจำนวนประชากรในวัยทำงาน ซึ่งหมายความว่าเมื่อคนกลุ่มนี้และที่กำลังจะเกิดมาใหม่เติบโตขึ้นเป็นวัยทำงาน ในขณะเดียวกัน คนวัยทำงานในปัจจุบันจะกลายเป็นผู้สูงอายุจะทำให้อัตราส่วนการพึ่งพิงของผู้สูงอายุต่อวัยทำงานเพิ่มสูงขึ้น หากเด็กและเยาวชนกลุ่มนี้ไม่ถูกพัฒนาให้มีความสามารถในการหารายได้ให้มากขึ้นกว่ากลุ่มคนทำงานในปัจจุบัน และ/หรือ หากกลุ่มคนทำงานปัจจุบันไม่มีเงินออมเพื่อการใช้ในยามเกษียณอายุที่มากพอ สถานการณ์รายได้เฉลี่ยต่อหัวในอนาคตของคนจังหวัดกาญจนบุรีจะแย่งลง ซึ่งจะส่งผลกระทบต่อเศรษฐกิจโดยรวมในที่สุด

#### 1.1.1.3.2.2 วิวัฒนาการทางการแพทย์ทำให้คนมีอายุยืนยาวขึ้น ผู้สูงอายุ

ในปัจจุบันมีอัตราการตายไม่สูงและคนทำงานในปัจจุบันจะกลายเป็นผู้สูงอายุในที่สุด ปัจจุบันรัฐเป็นหลักในเรื่องสวัสดิการดูแลผู้สูงอายุ จากแนวโน้มการเพิ่มขึ้นของผู้สูงอายุจะทำให้รัฐต้องเผชิญกับข้อจำกัดในการให้สวัสดิการดังกล่าว และอาจจะเกินกำลังรัฐบาลกลางและส่วนภูมิภาค

## 1.1.2 ข้อเสนอแนะ

1.1.2.1 สนับสนุน ส่งเสริม และลดข้อจำกัดในการให้บริการแก่ผู้สูงอายุ เพื่อให้เอกชนและองค์กรปกครองส่วนท้องถิ่นสามารถเข้ามาให้บริการแก่ผู้สูงอายุ โดยเฉพาะกลุ่มที่มีรายได้ช่วยเหลือตัวเองได้ เช่น ข้าราชการบำนาญ ผู้มีเงินออมเพียงพอ เป็นต้น อันจะทำให้จำนวนผู้สูงอายุที่ได้รับการดูแลอย่างมีมาตรฐานมีจำนวนเพิ่มมากขึ้น และองค์กรปกครองส่วนท้องถิ่นสามารถนำรายได้จากการให้บริการผู้สูงอายุดังกล่าวมาใช้ดูแลประชาชนที่มีรายได้น้อยได้เพิ่มขึ้น

1.1.2.2 เพิ่มความสามารถในการหารายได้ให้กับประชากรวัยเด็กและเยาวชนในปัจจุบันให้มีผลิตภาพแรงงานเพิ่มขึ้นกว่าคนทำงานรุ่นปัจจุบัน เพื่อให้สามารถแบกรับภาระในการดูแลผู้สูงอายุที่มีสัดส่วนต่อคนทำงานเพิ่มขึ้นในอนาคต



## 1.2 ข้อมูลและการวิเคราะห์ด้านเศรษฐกิจภาพรวม

### 1.2.1 ข้อมูลและข้อวิเคราะห์

#### 1.2.1.1 ข้อมูลและข้อวิเคราะห์ด้านผลิตภัณฑ์มวลรวม

ณ เดือนเมษายน พ.ศ. 2566 สำนักงานสภาพัฒนาการเศรษฐกิจและสังคมแห่งชาติ (สศช.) ได้จัดทำและเผยแพร่ข้อมูลล่าสุดของมูลค่าผลิตภัณฑ์มวลรวม ณ ราคาประจำปีของจังหวัดกาญจนบุรีและมูลค่าผลิตภัณฑ์มวลรวม ณ ราคาคงที่ของจังหวัดกาญจนบุรี ดังตารางที่ 1.3 และ 1.4 ตามลำดับ

**ตารางที่ 1.3** มูลค่าผลิตภัณฑ์มวลรวม ณ ราคาประจำปีของจังหวัดกาญจนบุรี

สาขาเศรษฐกิจ	มูลค่าผลิตภัณฑ์มวลรวม ณ ราคาประจำปี (ล้านบาท)					
	2559	2560	2561	2562	2563	2564p
<b>ภาคเกษตร</b>	<b>20,293</b>	<b>21,485</b>	<b>25,200</b>	<b>24,563</b>	<b>22,768</b>	<b>24,651</b>
เกษตรกรรม การป่าไม้ และการประมง	20,293	21,485	25,200	24,563	22,768	24,651
<b>ภาคนอกเกษตร</b>	<b>73,440</b>	<b>76,079</b>	<b>82,828</b>	<b>83,795</b>	<b>80,089</b>	<b>81,405</b>
<b>อุตสาหกรรม</b>	<b>28,895</b>	<b>28,836</b>	<b>30,787</b>	<b>29,794</b>	<b>27,695</b>	<b>30,318</b>
การทำเหมืองแร่และเหมืองหิน	2,115	2,071	2,288	2,292	2,211	2,196
การผลิต	23,855	23,737	25,447	24,194	22,342	24,829
ไฟฟ้า ก๊าซไอน้ำ และระบบปรับอากาศ	2,510	2,550	2,591	2,778	2,725	2,887
การจัดหาน้ำ และการบำบัดน้ำเสีย ของเสีย และสิ่งปฏิกูล	415	478	461	530	417	406
<b>บริการ</b>	<b>44,546</b>	<b>47,243</b>	<b>52,040</b>	<b>54,001</b>	<b>52,394</b>	<b>51,087</b>
การก่อสร้าง	2,533	3,016	3,921	4,090	4,137	4,305
การขายส่ง ขายปลีก ซ่อมยานยนต์และจักรยานยนต์	11,015	11,690	13,206	13,618	13,506	13,048
การขนส่งและสถานที่เก็บสินค้า	2,521	2,895	3,213	3,542	2,995	3,073
ที่พักแรมและบริการด้านอาหาร	2,398	2,830	3,204	3,656	2,665	2,202
ข้อมูลข่าวสารและการสื่อสาร	462	541	607	713	735	733
กิจกรรมทางการเงินและการประกันภัย	4,166	4,048	4,406	4,451	4,509	4,408
กิจกรรมอสังหาริมทรัพย์	3,000	2,854	3,706	3,649	3,696	3,280
กิจกรรมทางวิชาชีพ วิทยาศาสตร์ และเทคนิค	71	82	85	67	60	77
กิจกรรมการบริหารและการบริการสนับสนุน	2,056	2,352	1,984	2,095	1,239	1,101
การบริหารราชการ การป้องกันประเทศ ประกันสังคม	7,553	7,894	8,283	8,710	8,722	8,663
การศึกษา	5,405	5,432	5,567	5,437	5,725	5,573
กิจกรรมด้านสุขภาพและงานสังคมสงเคราะห์	2,414	2,597	2,782	2,832	3,308	3,557
ศิลปะ ความบันเทิง และนันทนาการ	231	277	325	380	343	401
กิจกรรมบริการด้านอื่น ๆ	720	734	751	761	755	667
<b>ผลิตภัณฑ์มวลรวมจังหวัด (GPP)</b>	<b>93,734</b>	<b>97,564</b>	<b>108,028</b>	<b>108,359</b>	<b>102,857</b>	<b>106,056</b>
<b>มูลค่าผลิตภัณฑ์เฉลี่ยต่อหัว (บาท)</b>	<b>114,089</b>	<b>118,246</b>	<b>130,371</b>	<b>130,509</b>	<b>123,679</b>	<b>127,365</b>
<b>ประชากร (1,000 คน)</b>	<b>822</b>	<b>825</b>	<b>829</b>	<b>830</b>	<b>832</b>	<b>833</b>

ที่มา : สำนักงานสภาพัฒนาการเศรษฐกิจและสังคมแห่งชาติ, 2565

ณ เดือนเมษายน พ.ศ. 2565 สศช. ได้จัดทำและเผยแพร่ข้อมูลล่าสุดของมูลค่าผลิตภัณฑ์มวลรวม ณ ราคาคงที่ของจังหวัดกาญจนบุรี ดังตารางที่ 1.4

**ตารางที่ 1.4** มูลค่าผลิตภัณฑ์มวลรวม ณ ราคาคงที่ ของจังหวัดกาญจนบุรี

รายการ	มูลค่าผลิตภัณฑ์มวลรวม ณ ราคาคงที่ (ล้านบาท)					
	2559	2560	2561	2562	2563	2564(P)
<b>ภาคเกษตร</b>	<b>9,988</b>	<b>10,544</b>	<b>12,499</b>	<b>12,027</b>	<b>11,234</b>	<b>11,826</b>
เกษตรกรรม การป่าไม้ และการประมง	9,988	10,544	12,499	12,027	11,234	11,826
<b>ภาคนอกเกษตร</b>	<b>48,976</b>	<b>49,993</b>	<b>55,427</b>	<b>54,931</b>	<b>52,159</b>	<b>52,559</b>
<b>อุตสาหกรรม</b>	<b>20,026</b>	<b>19,982</b>	<b>23,089</b>	<b>21,838</b>	<b>19,552</b>	<b>20,497</b>
การทำเหมืองแร่และเหมืองหิน	1,243	1,189	1,319	1,280	1,171	1,154
การผลิต	16,085	16,093	18,809	17,501	15,552	16,468
ไฟฟ้า ก๊าซไอน้ำ และระบบปรับอากาศ	2,384	2,334	2,572	2,662	2,528	2,604
การจัดหาน้ำ และการบำบัดน้ำเสีย ของเสีย และสิ่งปฏิกูล	216	253	247	289	241	223
<b>บริการ</b>	<b>28,485</b>	<b>29,500</b>	<b>31,865</b>	<b>32,433</b>	<b>31,766</b>	<b>31,329</b>
การก่อสร้าง	1,843	2,160	2,764	2,874	2,918	3,000
การขายส่ง ขายปลีก ซ่อมยานยนต์และจักรยานยนต์	6,045	6,219	6,856	6,896	6,782	6,847
การขนส่งและสถานที่เก็บสินค้า	1,633	1,840	2,054	2,173	1,824	1,884
ที่พักแรมและบริการด้านอาหาร	1,972	2,173	2,332	2,588	2,465	2,348
ข้อมูลข่าวสารและการสื่อสาร	652	732	843	997	1,032	1,039
กิจกรรมทางการเงินและการประกันภัย	2,619	2,576	2,786	2,788	2,900	2,899
กิจกรรมอสังหาริมทรัพย์	3,184	3,032	3,916	3,832	3,843	3,405
กิจกรรมทางวิชาชีพ วิทยาศาสตร์ และเทคนิค	57	66	67	53	48	59
กิจกรรมการบริหารและการบริการสนับสนุน	1,298	1,463	1,220	1,279	755	649
การบริหารราชการ การป้องกันประเทศ ประกันสังคม	4,365	4,419	4,512	4,637	4,559	4,424
การศึกษา	2,750	2,694	2,695	2,579	2,677	2,557
กิจกรรมด้านสุขภาพและงานสังคมสงเคราะห์	1,653	1,733	1,817	1,816	2,091	2,200
ศิลปะ ความบันเทิง และนันทนาการ	188	224	260	306	274	319
กิจกรรมบริการด้านอื่น ๆ	511	519	522	523	522	458
<b>ผลิตภัณฑ์มวลรวมจังหวัด (GPP)</b>	<b>58,790</b>	<b>60,455</b>	<b>68,048</b>	<b>66,982</b>	<b>63,367</b>	<b>64,492</b>

ที่มา : สำนักงานสภาพัฒนาการเศรษฐกิจและสังคมแห่งชาติ, 2566

จากข้อมูลในตารางที่ 1.3 ซึ่งแสดงมูลค่าผลิตภัณฑ์มวลรวม ณ ราคาประจำปีของจังหวัดกาญจนบุรี สามารถนำมาคำนวณหาสัดส่วนของมูลค่าผลิตภัณฑ์มวลรวม ณ ราคาประจำปี ของภาคเศรษฐกิจหลัก คือ ภาคเกษตร ภาคอุตสาหกรรม และภาคบริการ โดยแยกย่อยเป็นสาขาเศรษฐกิจได้ดังตารางที่ 1.5

**ตารางที่ 1.5** สัดส่วนของมูลค่าผลิตภัณฑ์มวลรวม ณ ราคาประจำปีของจังหวัดกาญจนบุรี

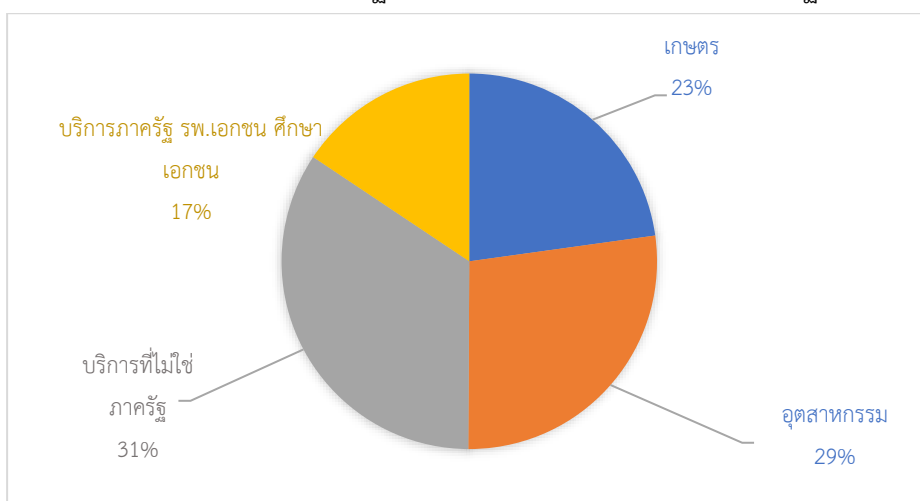
สาขาเศรษฐกิจ	สัดส่วนของมูลค่าเศรษฐกิจรายสาขา ณ ราคาประจำปี (ร้อยละ)					
	2559	2560	2561	2562	2563	2564(P)
<b>ภาคเกษตร</b>	<b>21.65</b>	<b>22.02</b>	<b>23.33</b>	<b>22.67</b>	<b>22.14</b>	<b>23.24</b>
เกษตรกรรม การป่าไม้ และการประมง	21.65	22.02	23.33	22.67	22.14	23.24
<b>ภาคนอกเกษตร</b>	<b>78.35</b>	<b>77.98</b>	<b>76.67</b>	<b>77.33</b>	<b>77.86</b>	<b>76.76</b>
<b>อุตสาหกรรม</b>	<b>30.83</b>	<b>29.56</b>	<b>28.50</b>	<b>27.50</b>	<b>26.93</b>	<b>28.59</b>
การทำเหมืองแร่และเหมืองหิน	2.26	2.12	2.12	2.12	2.15	2.07
การผลิต	25.45	24.33	23.56	22.33	21.72	23.41
ไฟฟ้า ก๊าซไอน้ำ และระบบปรับอากาศ	2.68	2.61	2.40	2.56	2.65	2.72
การจัดหาน้ำ และการบำบัดน้ำเสีย ของเสีย และสิ่งปฏิกูล	0.44	0.49	0.43	0.49	0.41	0.38

สาขาเศรษฐกิจ	สัดส่วนของมูลค่าเศรษฐกิจรายสาขา ณ ราคาประจำปี (ร้อยละ)					
	2559	2560	2561	2562	2563	2564(P)
<b>บริการ</b>	<b>47.52</b>	<b>48.42</b>	<b>48.17</b>	<b>49.84</b>	<b>50.94</b>	<b>48.17</b>
การก่อสร้าง	2.70	3.09	3.63	3.77	4.02	4.06
การขายส่ง ขายปลีก ซ่อมยานยนต์และจักรยานยนต์	11.75	11.98	12.22	12.57	13.13	12.30
การขนส่งและสถานที่เก็บสินค้า	2.69	2.97	2.97	3.27	2.91	2.90
ที่พักแรมและบริการด้านอาหาร	2.56	2.90	2.97	3.37	2.59	2.08
ข้อมูลข่าวสารและการสื่อสาร	0.49	0.55	0.56	0.66	0.71	0.69
กิจกรรมทางการเงินและการประกันภัย	4.44	4.15	4.08	4.11	4.38	4.16
กิจกรรมอสังหาริมทรัพย์	3.20	2.93	3.43	3.37	3.59	3.09
กิจกรรมทางวิชาชีพ วิทยาศาสตร์ และเทคนิค	0.08	0.08	0.08	0.06	0.06	0.07
กิจกรรมการบริหารและการบริการสนับสนุน	2.19	2.41	1.84	1.93	1.20	1.04
การบริหารราชการ การป้องกันประเทศ ประกันสังคม	8.06	8.09	7.67	8.04	8.48	8.17
การศึกษา	5.77	5.57	5.15	5.02	5.57	5.25
กิจกรรมด้านสุขภาพและงานสังคมสงเคราะห์	2.58	2.66	2.58	2.61	3.22	3.35
ศิลปะ ความบันเทิง และนันทนาการ	0.25	0.28	0.30	0.35	0.33	0.38
กิจกรรมบริการด้านอื่น ๆ	0.77	0.75	0.70	0.70	0.73	0.63
<b>ผลิตภัณฑ์มวลรวมจังหวัด (GPP)</b>	<b>100.00</b>	<b>100.00</b>	<b>100.00</b>	<b>100.00</b>	<b>100.00</b>	<b>100.00</b>

ที่มา: จากการคำนวณ

เมื่อนำข้อมูลในตารางที่ 1.5 มาทำเป็นรูปภาพแสดงสัดส่วนของขนาดเศรษฐกิจรายภาคเปรียบเทียบกับขนาดเศรษฐกิจรวม ดังรูปที่ 1.3 จะเห็นได้ว่า จังหวัดกาญจนบุรีมีโครงสร้างเศรษฐกิจที่ค่อนข้างสมดุล หากพิจารณาในภาพรวมกล่าวคือ สัดส่วนของขนาดเศรษฐกิจของภาคเกษตร ภาคอุตสาหกรรม และภาคบริการที่ไม่ใช่รัฐ มีขนาดไม่ต่างกันมาก ในขณะที่สัดส่วนของภาครัฐ (รวมการศึกษาและโรงพยาบาลเอกชน) ในปี 2563 มีสัดส่วนร้อยละ 14 และในปี 2564 มีสัดส่วนลดลงเล็กน้อย เป็นร้อยละ 13.4 ซึ่งค่อนข้างสูงเมื่อเทียบกับจังหวัดอื่น (สัดส่วนของมูลค่าผลิตภัณฑ์มวลรวมภาครัฐของทั้งประเทศ รวมการศึกษาและโรงพยาบาลเอกชน เท่ากับประมาณ ร้อยละ 13 ของผลิตภัณฑ์มวลรวมภายในประเทศโดยรวม)

**รูปที่ 1.3** แสดงสัดส่วนของขนาดเศรษฐกิจรายภาคเปรียบเทียบกับขนาดเศรษฐกิจรวม



ที่มา: จากการคำนวณ

และหากพิจารณาการเปลี่ยนแปลงจากขนาดของเศรษฐกิจในช่วงปี พ.ศ. 2560 – 2564 (ตารางที่ 1.3) จะเห็นได้ว่า มูลค่าขนาดเศรษฐกิจของภาคเกษตรและภาคอุตสาหกรรมมีการเปลี่ยนแปลงไปในทิศทางเดียวกัน

โดยข้อมูลตารางที่ 1.6 ซึ่งแสดงจำนวนโรงงานและแรงงานในแต่ละสาขาการผลิต พ.ศ. 2564 ซึ่งให้เห็นว่าภาคอุตสาหกรรมของจังหวัดกาญจนบุรีในปัจจุบันประกอบด้วยโรงงานอุตสาหกรรมที่เป็นโรงงานแปรรูปผลผลิตการเกษตรและอาหารถึงร้อยละ 24.46 ของจำนวนโรงงานทั้งหมด และจ้างแรงงานถึงร้อยละ 53 ของการจ้างงานในภาคอุตสาหกรรมทุกสาขาการผลิตรวมกัน แสดงให้เห็นว่า การพัฒนาภาคอุตสาหกรรมของจังหวัดกาญจนบุรีในช่วงที่ผ่านมามีความเชื่อมโยงโดยตรงกับการพัฒนาภาคเกษตร

**ตารางที่ 1.6** จำนวนโรงงานและแรงงานในแต่ละสาขาการผลิต พ.ศ. 2565

สาขาการผลิต	จำนวนโรงงาน	จำนวนแรงงาน
เกษตร	109	1,218
อาหาร	93	18,758
ยาง	3	51
รวมเกษตร อาหาร และยาง	205	20,154
การผลิตทั้งหมด	838	38,036
เกษตร อาหาร และยาง/การผลิตทั้งหมด	24.46%	52.99%

ที่มา : สำนักงานอุตสาหกรรมจังหวัดกาญจนบุรี พ.ศ. 2565

นอกจากภาคเกษตรและภาคอุตสาหกรรมแล้ว พบว่าภาคเศรษฐกิจที่มีความสำคัญต่อเศรษฐกิจของจังหวัดกาญจนบุรีมากอีกภาคหนึ่งคือภาคการท่องเที่ยว จากข้อมูลรายได้จากนักท่องเที่ยวที่เข้ามาในจังหวัดกาญจนบุรี ใน พ.ศ. 2561 – 2565 ดังตารางที่ 1.7 (เนื่องจาก พ.ศ. 2563 มีการแพร่ระบาดของโรคติดเชื้อไวรัสโคโรนาสายพันธุ์ใหม่ 2019 หรือ โควิด – 19) พบว่า ปี 2564 รายได้จากนักท่องเที่ยวทั้งชาวไทยและต่างประเทศรวมกันมีสัดส่วนมูลค่าประมาณร้อยละ 13.16 ของมูลค่าเศรษฐกิจรวมของทั้งจังหวัด ลดลงจากปี 2563 (ร้อยละ 16.62) และหากพิจารณารายได้จากนักท่องเที่ยวทั้งชาวไทยและต่างประเทศในปี 2565 เพิ่มขึ้นสูงมากจากปีก่อนเท่ากับร้อยละ 153.20 เนื่องจากในปีก่อนหน้าที่เกิดสถานการณ์โควิด-19 ลดลงประมาณร้อยละ -44.25 โดยรายได้จากนักท่องเที่ยวต่างชาติลดลงร้อยละ -98.07 แต่ในขณะเดียวกันรายได้จากนักท่องเที่ยวชาวไทยลดลงร้อยละ -42.64 ดังนั้น มาตรการผ่อนคลายเป็นเพื่อกระตุ้นการท่องเที่ยวในจังหวัดกาญจนบุรีให้เป็นพื้นที่นำร่องสามารถให้นักท่องเที่ยวเข้ามาเที่ยวในจังหวัดกาญจนบุรีมากขึ้น จะทำให้มีการสร้างรายได้ที่เพิ่มขึ้นให้กับจังหวัดได้อย่างต่อเนื่อง และจะส่งผลกระทบต่อทางบวกเป็นอย่างมากต่อความกินดีอยู่ดีของประชาชนจังหวัดกาญจนบุรี

**ตารางที่ 1.7** รายได้จากนักท่องเที่ยวของจังหวัดกาญจนบุรีปี พ.ศ. 2561 - 2565

	รายได้ (ล้านบาท)					อัตราการเติบโต (%)			
	2561	2562	2563	2564	2565	2562	2563	2564	2565
นทท.ต่างชาติ	2,209.60	2,284.13	442.39	8.55	285.79	3.37	-80.63	-98.07	3,242.57
นทท.ไทย	24,586.80	25,599.79	14,774.61	8,474.98	21,194.10	4.12	-42.29	-42.64	150.08
รวม	26,796.40	27,883.92	15,217.00	8,483.53	21,479.89	4.06	-45.43	-44.25	153.20
% of GPP	24.90%	25.75%	16.62%	13.16%					

ที่มา: สำนักงานการท่องเที่ยวและกีฬาจังหวัดกาญจนบุรี, 2565

จากสัดส่วนของภาคเศรษฐกิจของจังหวัดทั้งหมดข้างต้นนี้ ทำให้เห็นภาพได้ว่าภาคเศรษฐกิจที่ผลิตสินค้าหรือบริการเพื่อแลกกับเม็ดเงินจากนอกจังหวัดเป็นหลัก คือ การให้บริการของภาครัฐ (รวมการศึกษาและโรงพยาบาลเอกชน) ภาคเกษตร ภาคอุตสาหกรรม ซึ่งมีมูลค่าทางเศรษฐกิจร้อยละ 16, 23 และ 29 ของมูลค่าเศรษฐกิจรวม ตามลำดับ โดยในจำนวนนี้ บางส่วนเป็นการขายให้กับนักท่องเที่ยวซึ่งสร้างรายได้รวมกันในปีปกติ (2561 – 2562) เท่ากับร้อยละ 25 ของมูลค่าเศรษฐกิจรวม โดยเม็ดเงินจากภายนอกจังหวัดทั้งหมดนี้ จะกระจายและหมุนวนไปในภาคเศรษฐกิจอื่นที่เกี่ยวข้อง เช่น การก่อสร้าง การขายส่ง การขายปลีก การช้อปปิ้งออนไลน์ และจักรยานยนต์ (การขายส่งและการขายปลีก) กิจกรรมทางการเงินและการประกันภัย (กิจกรรมทางการเงิน) กิจกรรมอสังหาริมทรัพย์ การบริการที่พักแรมและบริการด้านอาหาร เป็นต้น

เพื่อพิจารณาการเติบโตทางเศรษฐกิจของภาคเศรษฐกิจสาขาหลักของจังหวัดกาญจนบุรี จึงนำข้อมูลจากตารางที่ 1.3 และตารางที่ 1.4 ซึ่งแสดงมูลค่าผลิตภัณฑ์มวลรวม ณ ราคาประจำปี และมูลค่าผลิตภัณฑ์มวลรวม ณ ราคาคงที่ของจังหวัดกาญจนบุรี มาคำนวณหาอัตราการเติบโตของภาคเกษตร ภาคอุตสาหกรรม ภาคบริการ และภาคเศรษฐกิจสาขาย่อยต่าง ๆ ณ ราคาประจำปี และ ณ ราคาคงที่ได้ดังตารางที่ 1.8 และ 1.9 ตามลำดับ

**ตารางที่ 1.8** อัตราการเติบโตของมูลค่าผลิตภัณฑ์มวลรวม ณ ราคาประจำปี ของจังหวัดกาญจนบุรี

สาขาเศรษฐกิจ	อัตราการเติบโต (ร้อยละ)					
	2560	2561	2562	2563	2564P	เฉลี่ย 5 ปี
<b>ภาคเกษตร</b>	<b>5.87</b>	<b>17.29</b>	<b>-2.53</b>	<b>-7.31</b>	<b>8.27</b>	<b>4.32</b>
เกษตรกรรม การป่าไม้ และการประมง	5.87	17.29	-2.53	-7.31	8.27	4.32
<b>ภาคนอกเกษตร</b>	<b>3.59</b>	<b>8.87</b>	<b>1.17</b>	<b>-4.42</b>	<b>1.64</b>	<b>2.17</b>
<b>อุตสาหกรรม</b>	<b>-</b>	<b>6.77</b>	<b>-3.23</b>	<b>-7.05</b>	<b>9.47</b>	<b>1.15</b>
การทำเหมืองแร่และเหมืองหิน	-2.09	10.45	0.18	-3.53	-0.68	0.87
การผลิต	-0.49	7.21	-4.93	-7.65	11.13	1.05
ไฟฟ้า ก๊าซไอน้ำ และระบบปรับอากาศ	1.62	1.62	7.20	-1.92	5.94	2.89
การจัดหาน้ำ และการบำบัดน้ำเสีย ของเสีย และสิ่งปฏิกูล	15.08	-3.47	15.03	-21.41	-2.64	0.53
<b>บริการ</b>	<b>6.06</b>	<b>10.15</b>	<b>3.77</b>	<b>-2.98</b>	<b>-2.49</b>	<b>2.90</b>
การก่อสร้าง	19.07	30.01	4.31	1.14	4.06	11.72
การขายส่ง ขายปลีก ช้อปปิ้งออนไลน์และจักรยานยนต์	6.13	12.97	3.12	-0.83	-3.39	3.60
การขายส่งและสถานที่เก็บสินค้า	14.85	10.98	10.24	-15.45	2.60	4.64
ที่พักแรมและบริการด้านอาหาร	18.01	13.21	14.09	-27.09	-17.37	0.17
ข้อมูลข่าวสารและการสื่อสาร	17.06	12.32	17.36	3.07	-0.27	9.92
กิจกรรมทางการเงินและการประกันภัย	-2.85	8.85	1.03	1.29	-2.24	1.22
กิจกรรมอสังหาริมทรัพย์	-4.87	29.83	-1.54	1.29	-11.26	2.70
กิจกรรมทางวิชาชีพ วิทยาศาสตร์ และเทคนิค	16.56	3.31	-20.94	-10.22	28.33	3.17
กิจกรรมการบริหารและการบริการสนับสนุน	14.37	-15.64	5.57	-40.85	-11.14	-9.53
การบริหารราชการ การป้องกันประเทศ ประกันสังคม	4.52	4.92	5.16	0.13	-0.68	2.81
การศึกษา	0.50	2.48	-2.34	5.31	-2.66	0.66
กิจกรรมด้านสุขภาพและงานสังคมสงเคราะห์	7.56	7.14	1.78	16.80	7.53	8.17
ศิลปะ ความบันเทิง และนันทนาการ	19.77	17.38	17.11	-9.91	16.91	12.27
กิจกรรมบริการด้านอื่น ๆ	2.03	2.29	1.36	-0.85	-11.66	-1.37
<b>ผลิตภัณฑ์มวลรวมจังหวัด (GPP)</b>	<b>4.09</b>	<b>10.72</b>	<b>0.31</b>	<b>-5.08</b>	<b>3.11</b>	<b>2.63</b>
<b>ผลิตภัณฑ์มวลรวมประเทศ (GDP)</b>	<b>6.16</b>	<b>5.71</b>	<b>3.17</b>	<b>-7.43</b>	<b>3.23</b>	<b>2.20</b>

ที่มา: จากการคำนวณ

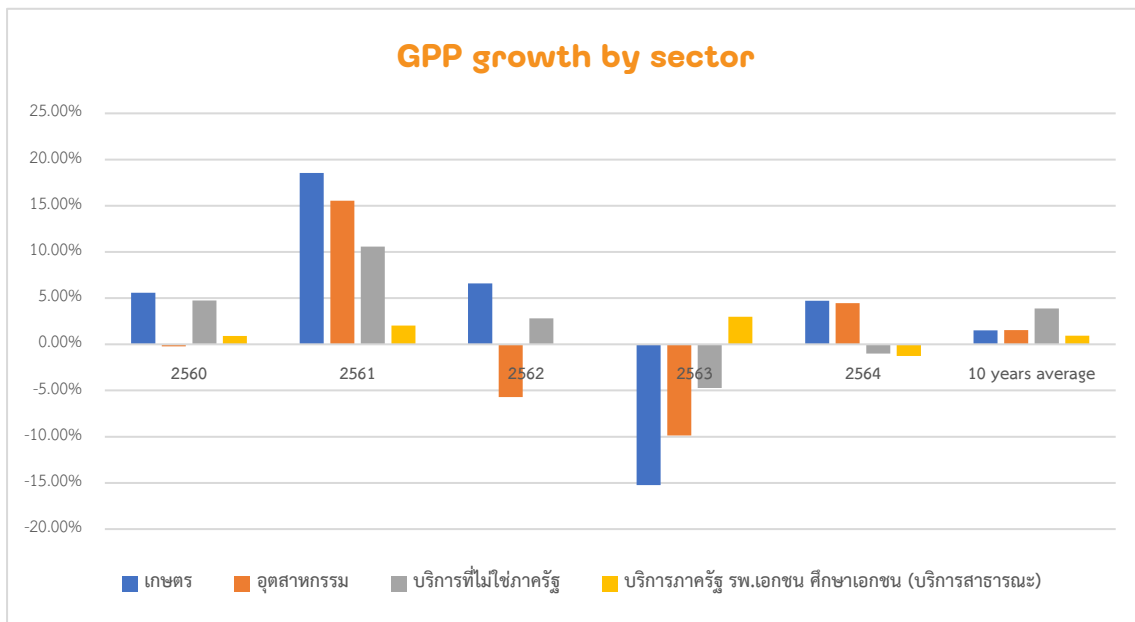
**ตารางที่ 1.9** อัตราการเติบโตของมูลค่าผลิตภัณฑ์มวลรวม ณ ราคาคงที่ ของจังหวัดกาญจนบุรี

สาขาเศรษฐกิจ	อัตราการเติบโต (ร้อยละ)					
	2560	2561	2562	2563(P)	2564(P)	เฉลี่ย 5 ปี
<b>ภาคเกษตร</b>	<b>5.57</b>	<b>18.54</b>	<b>-3.78</b>	<b>-6.59</b>	<b>5.27</b>	<b>3.80</b>
เกษตรกรรม การป่าไม้ และการประมง	5.57	18.540	-3.775	-6.592	5.27	3.80
<b>ภาคนอกเกษตร</b>	<b>2.08</b>	<b>3.59</b>	<b>8.48</b>	<b>1.31</b>	<b>0.77</b>	<b>1.55</b>
<b>อุตสาหกรรม</b>	<b>-0.22</b>	<b>15.55</b>	<b>-5.42</b>	<b>-10.47</b>	<b>4.83</b>	<b>0.86</b>
การทำเหมืองแร่และเหมืองหิน	-4.36	10.97	-3.00	-8.53	-1.45	-1.27
การผลิต	0.05	16.88	-6.95	-11.14	5.89	0.95
ไฟฟ้า ก๊าซไอน้ำ และระบบปรับอากาศ	-2.11	10.21	3.49	-5.02	3.01	1.91
การจัดหาน้ำ และการบำบัดน้ำเสีย ของเสีย และสิ่งปฏิกูล	17.13	-2.22	17.00	-16.74	-7.47	1.5
<b>บริการ</b>	<b>3.56</b>	<b>8.02</b>	<b>1.78</b>	<b>-2.06</b>	<b>-1.38</b>	<b>1.99</b>
การก่อสร้าง	17.15	27.98	3.97	1.54	2.81	10.70
การขายส่ง ขายปลีก ข่อมยานยนต์และจักรยานยนต์	2.88	10.25	0.59	-1.66	0.96	2.60
การขายส่งและสถานที่เก็บสินค้า	12.74	11.62	5.76	-16.07	3.29	3.47
ที่พักแรมและบริการด้านอาหาร	10.19	7.32	10.96	-4.76	-4.75	3.80
ข้อมูลข่าวสารและการสื่อสาร	12.34	15.18	18.25	3.48	0.68	9.98
กิจกรรมทางการเงินและการประกันภัย	-1.66	8.16	0.06	4.03	-0.03	2.11
กิจกรรมอสังหาริมทรัพย์	-4.77	29.18	-2.14	0.28	-11.40	2.23
กิจกรรมทางวิชาชีพ วิทยาศาสตร์ และเทคนิค	14.95	2.36	-21.26	-9.97	22.92	1.98
กิจกรรมการบริหารและการบริการสนับสนุน	12.64	-16.60	4.86	-41.01	-14.04	-10.81
การบริหารราชการ การป้องกันประเทศ ประกันสังคม	1.25	2.10	2.76	-1.68	-2.96	0.29
การศึกษา	-2.06	0.04	-4.30	3.81	-4.48	-1.40
กิจกรรมด้านสุขภาพและงานสังคมสงเคราะห์	4.85	4.87	-0.08	15.13	5.21	6.00
ศิลปะ ความบันเทิง และนันทนาการ	18.98	16.23	17.44	-10.41	16.42	11.78
กิจกรรมบริการด้านอื่น ๆ	1.45	0.68	0.21	-0.23	-12.26	-2.02
<b>ผลิตภัณฑ์มวลรวมจังหวัด (GPP)</b>	<b>2.83</b>	<b>12.56</b>	<b>-1.57</b>	<b>-5.40</b>	<b>1.78</b>	<b>2.04</b>
<b>ผลิตภัณฑ์มวลรวมประเทศ (GDP)</b>	<b>4.1</b>	<b>4.22</b>	<b>2.11</b>	<b>-6.07</b>	<b>1.49</b>	<b>1.19</b>

ที่มา: จากการคำนวณ

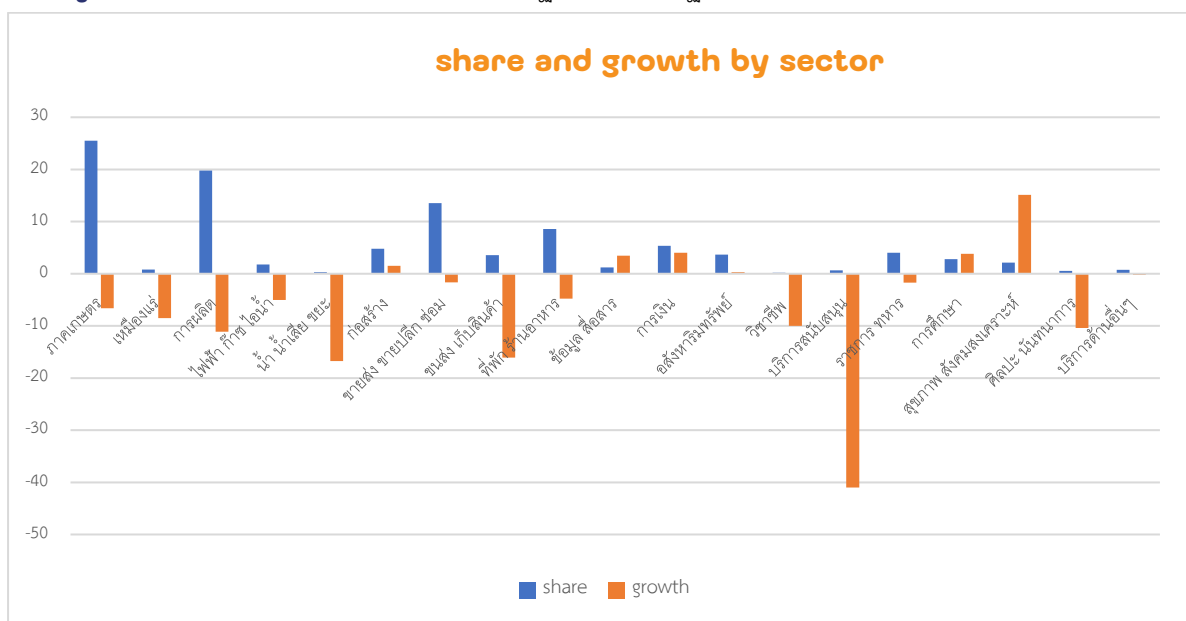
เมื่อพิจารณาการเติบโตทางเศรษฐกิจในภาพรวม จะพบว่า ใน พ.ศ. 2564 ผลิตภัณฑ์มวลรวมของจังหวัดกาญจนบุรี (ณ ราคาประจำปี) มีการขยายตัวเพิ่มขึ้นร้อยละ 3.11 ในขณะที่ผลิตภัณฑ์มวลรวมของจังหวัดกาญจนบุรี (ณ ราคาคงที่) มีการขยายตัวเพิ่มขึ้นร้อยละ 1.49 แสดงว่าในปี 2564 สถานการณ์ โควิด - 19 ที่มีการผ่อนคลายมากยิ่งขึ้น ส่งผลให้เศรษฐกิจในภาพรวมมีแนวโน้มเติบโตในเชิงบวก และหากพิจารณาลงในระดับภาคเศรษฐกิจหลัก ดังรูปที่ 1.4 จะพบว่าในช่วงปี 2564 ภาคเกษตรและภาคอุตสาหกรรมเติบโตเพิ่มขึ้นในเชิงบวก ในขณะที่ภาคบริการในภาพรวมยังคงหดตัวต่อเนื่อง อย่างไรก็ตาม บริการภาครัฐ บางสาขา เช่น การศึกษา กิจกรรมการบริหารและการบริการสนับสนุน การบริหารราชการ การป้องกันประเทศ ประกันสังคม กลับหดตัวลดลงจากปีก่อน ในขณะที่สาขากิจกรรมทางวิชาชีพ วิทยาศาสตร์ และเทคนิค เพิ่มขึ้นมากที่สุดร้อยละ 28.33 รองลงมาคือ ศิลปะ ความบันเทิง และนันทนาการ กิจกรรมด้านสุขภาพและงานสังคมสงเคราะห์ ร้อยละ 16.91 และ 7.53 ตามลำดับ ส่วนสาขาที่มีอัตราการเติบโตลดลงที่สุด คือ ที่พักแรมและบริการด้านอาหาร ร้อยละ -17.37 รองลงมาคือ กิจกรรมบริการด้านอื่น ๆ ร้อยละ -11.66 และกิจกรรมอสังหาริมทรัพย์ ร้อยละ -11.26 ตามลำดับ ดังตารางที่ 1.9

**รูปที่ 1.4** การเติบโตของเศรษฐกิจรายภาคเศรษฐกิจหลัก



อย่างไรก็ตาม เมื่อนำอัตราการเติบโตทางเศรษฐกิจที่ได้โดยการคำนวณจากมูลค่าผลิตภัณฑ์มวลรวมของจังหวัดกาญจนบุรี (ราคาคงที่) ดังตารางที่ 1.8 ซึ่งเป็นการเติบโตเชิงปริมาณและเชิงคุณภาพประกอบกันมาศึกษาการเติบโตทางเศรษฐกิจรายเศรษฐกิจสาขาย่อย (รูปที่ 1.5) พบว่า พ.ศ. 2563 (เนื่องจาก พ.ศ. 2563 มีการแพร่ระบาดของโรคติดเชื้อไวรัสโคโรนาสายพันธุ์ใหม่ 2019 หรือ โควิด – 19) สาขาเศรษฐกิจที่มีการเติบโตสูงได้แก่ สาขากิจกรรมด้านสุขภาพและงานสังคมสงเคราะห์ สาขากิจกรรมทางการเงินและการประกันภัย สาขาการศึกษาและเนื่องจากเป็นการเติบโตเชิงปริมาณและคุณภาพพร้อมกัน การเพิ่มขึ้นของผลิตภัณฑ์มวลรวมในภาคเศรษฐกิจเหล่านี้ ย่อมต้องการแรงงานทั้งในเชิงปริมาณและคุณภาพเพิ่มขึ้นไปพร้อมกัน

**รูปที่ 1.5** สัดส่วนและการเติบโตของเศรษฐกิจรายเศรษฐกิจสาขาย่อย พ.ศ.2563



ส่วนภาคการผลิตที่มีความสำคัญเนื่องจากมีสัดส่วนของเศรษฐกิจสูง แต่อัตราการเติบโตต่ำหรือมีแนวโน้มไม่ดี ได้แก่ ภาคเกษตร ภาคอุตสาหกรรม (ประกอบด้วยสาขาเหมืองแร่ สาขาการผลิต สาขาการจัดการน้ำและกำจัดสิ่งปฏิกูล) และเนื่องจากทั้งสองภาคเป็นสาขาเศรษฐกิจหลักของจังหวัด การเติบโตที่ช้านี้ส่งผลต่อการเติบโตของสาขาเศรษฐกิจอื่นที่เกี่ยวข้องด้วย เช่น การขายส่งและการขายปลีก การขนส่งและสถานที่เก็บสินค้า กิจกรรมทางการเงินฯ เป็นต้น

ในด้านรายได้ของการทำงาน จะเห็นได้ว่า แรงงานในภาคเกษตรมีสัดส่วนร้อยละ 32 ของแรงงานทั้งหมด (ตารางที่ 1.12) แต่สร้างผลิตภัณฑ์มวลรวมในจังหวัดได้ร้อยละ 22 ของผลิตภัณฑ์มวลรวมทั้งจังหวัด ในขณะที่แรงงานนอกภาคเกษตรมีสัดส่วนร้อยละ 68 แต่สร้างผลิตภัณฑ์มวลรวมในจังหวัดได้ร้อยละ 78 ของผลิตภัณฑ์มวลรวมทั้งจังหวัด (ตารางที่ 1.5) ซึ่งหมายความว่าแรงงานภาคเกษตรมีรายได้โดยเฉลี่ยต่อหัวน้อยกว่าแรงงานในภาคเศรษฐกิจอื่น จึงอาจเป็นสาเหตุสำคัญให้แรงงานในภาคเกษตรมีจำนวนลดลงอย่างต่อเนื่อง

#### 1.2.1.2 ข้อมูลและข้อวิเคราะห์ด้านกำลังแรงงานในระบบเศรษฐกิจ

ในปี พ.ศ. 2563 – 2565 จังหวัดกาญจนบุรีมีโครงสร้างการทำงานของประชากรอายุ 15 ปีขึ้นไป ดังแสดงในตารางที่ 1.10

**ตารางที่ 1.10** ข้อมูลจำนวนและร้อยละของประชากรจังหวัดกาญจนบุรี จำแนกตามสถานภาพแรงงาน เป็นรายไตรมาส พ.ศ. 2563 – 2565

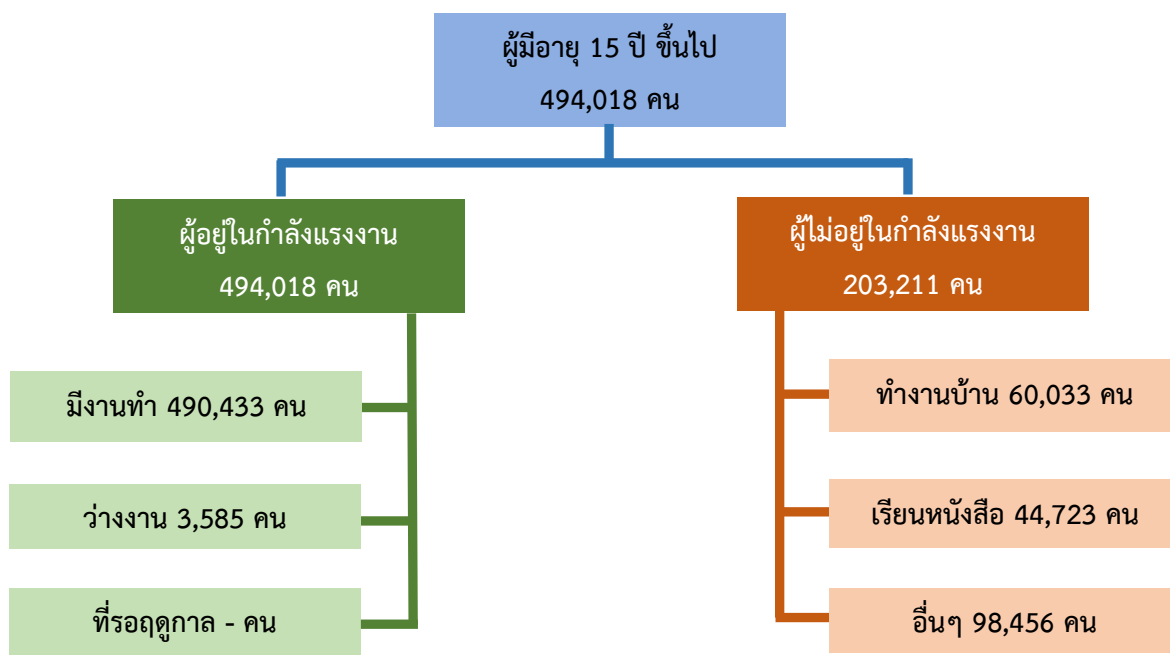
ปี	ประชากรอายุ 15 ปี ขึ้นไป								
	กำลังแรงงานรวม					ผู้ไม่อยู่ในกำลังแรงงาน			
	รวม	กำลังแรงงานปัจจุบัน			แรงงานที่ รอฤดูกาล	รวม	ทำงานบ้าน	เรียน หนังสือ	อื่นๆ
รวม		ผู้มีงานทำ	ผู้ว่างงาน						
2563									
ไตรมาสที่ 1	648,008	456,039	452,782	3,257	1,008	190,961	512,276	45,509	94,177
ไตรมาสที่ 2	648,172	460,722	446,959	13,763	3,377	184,073	48,527	37,684	97,863
ไตรมาสที่ 3	648,338	457,378	449,048	8,330	2,988	187,972	56,000	42,097	89,875
ไตรมาสที่ 4	648,840	458,543	448,684	8,805	1,054	189,937	55,218	41,751	92,698
<b>2564</b>	<b>443,702</b>	<b>442,194</b>	<b>436,567</b>	<b>5,627</b>	<b>1,508</b>	<b>205,169</b>	<b>62,212</b>	<b>48,023</b>	<b>94,933</b>
ไตรมาสที่ 1	446,291	445,065	438,841	6,224	1,226	202,349	56,169	46,001	100,179
ไตรมาสที่ 2	447,636	445,407	440,283	5,124	2,229	201,191	67,271	45,026	88,894
ไตรมาสที่ 3	438,972	437,475	431,980	5,495	1,497	210,008	65,113	51,133	93,762
ไตรมาสที่ 4	441,908	440,827	435,163	5,664	1,081	207,126	60,297	49,932	96,897
<b>2565</b>	<b>488,474</b>	<b>488,300</b>	<b>483,677</b>	<b>4,623</b>	<b>174</b>	<b>207,838</b>	<b>60,357</b>	<b>44,916</b>	<b>102,566</b>
ไตรมาสที่ 1	484,163	483,468	478,919	4,549	695	211,164	60,301	50,567	100,296
ไตรมาสที่ 2	488,093	488,093	482,617	5,476	-	207,929	58,488	43,259	106,182
ไตรมาสที่ 3	487,620	487,620	482,738	4,882	-	209,048	62,605	41,116	105,327
ไตรมาสที่ 4	494,018	494,018	490,433	3,585	-	203,211	60,033	44,723	98,456

ที่มา: สำนักงานสถิติจังหวัดกาญจนบุรี, 2565

โดยเมื่อนำข้อมูลล่าสุด (ไตรมาสที่ 4 พ.ศ. 2565) มาจัดทำเป็นแผนภูมิแสดงโครงสร้างสถานะการมีงานทำของประชากรจังหวัดกาญจนบุรี จะได้ดังรูปที่ 1.6



**รูปที่ 1.6** แผนภูมิแสดงโครงสร้างสถานะการมีงานทำของประชากรจังหวัดกาญจนบุรี ไตรมาสที่ 4 พ.ศ. 2565



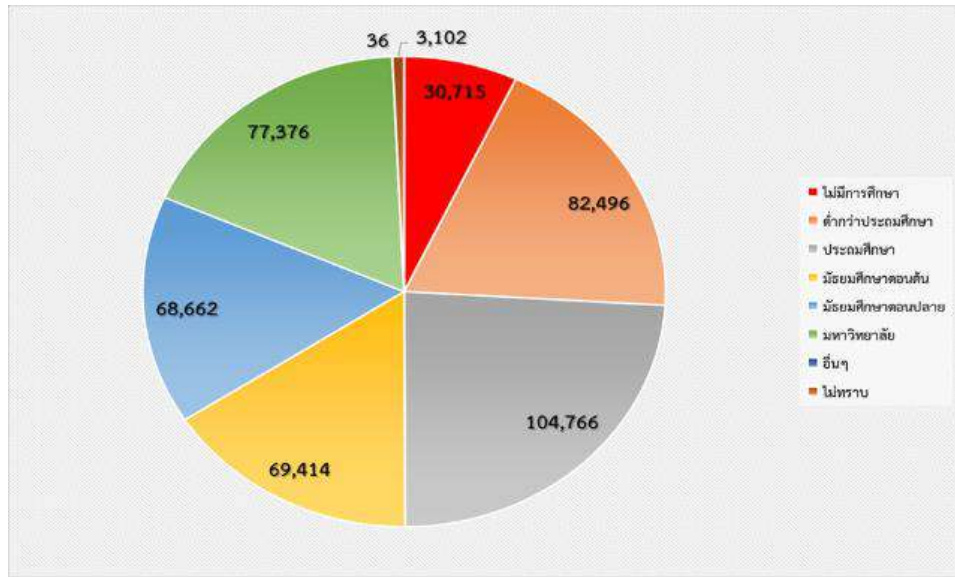
ที่มา: สำนักงานสถิติจังหวัดกาญจนบุรี, 2566

**ตารางที่ 1.11** แสดงข้อมูลจำนวนและร้อยละของประชากรจังหวัดกาญจนบุรี จำแนกตามสถานภาพแรงงานและเพศ พ.ศ. 2565

สถานภาพแรงงาน	รวม	ร้อยละ	ชาย	ร้อยละ	หญิง	ร้อยละ
ผู้มีอายุ 15 ปีขึ้นไป	696,314	100	336,326	100	359,991	100
<b>1. ผู้อยู่ในกำลังแรงงาน</b>	<b>488,474</b>	<b>70.2</b>	<b>263,743</b>	<b>78.4</b>	<b>224,733</b>	<b>62.4</b>
1.1 กำลังแรงงานปัจจุบัน	488,300	70.1	263,610	78.4	224,692	62.4
1.1.1 ผู้มีงานทำ	483,677	69.5	261,441	77.7	222,237	61.7
1.1.2 ผู้ว่างงาน	4,623	0.7	2,169	0.6	2,455	0.7
1.2 ผู้ที่รอฤดูกาล	174	/1	133	/1	41	/1
<b>2. ผู้ไม่อยู่ในกำลังแรงงาน</b>	<b>207,840</b>	<b>29.8</b>	<b>72,583</b>	<b>21.6</b>	<b>135,258</b>	<b>37.6</b>
2.1 ทำงานบ้าน	60,357	8.7	2,671	0.8	57,686	16.0
2.2 เรียนหนังสือ	44,917	6.5	21,094	6.3	23,823	6.6
2.3 อื่น ๆ	102,566	14.7	48,818	14.5	53,749	15.0
<b>อัตราการมีงานทำ</b>	<b>99.3</b>		<b>99.5</b>		<b>99.0</b>	
<b>อัตราการว่างงาน</b>	<b>0.7</b>		<b>0.5</b>		<b>1.0</b>	

ที่มา: สำนักงานสถิติจังหวัดกาญจนบุรี, 2565 หมายเหตุ: /1 หมายถึง ข้อมูลมีค่าน้อยมาก

**รูปที่ 1.7** แสดงจำนวนและสัดส่วนของผู้มีงานทำในจังหวัดกาญจนบุรีจำแนกตามระดับการศึกษา ไตรมาสที่ 4 พ.ศ. 2564



ที่มา: สำนักงานสถิติจังหวัดกาญจนบุรี, 2564

จากข้อมูลที่ได้จากการสำรวจของสำนักงานสถิติจังหวัดกาญจนบุรี พบว่า ในปี 2564 ผู้มีงานทำในจังหวัดกาญจนบุรีส่วนใหญ่เป็นผู้ประกอบอาชีพด้านการเกษตรและการประมง มีจำนวน 141,207 ราย รองลงมาคือผู้ประกอบอาชีพเป็นพนักงานบริการและพนักงานในร้านค้าและตลาด มีจำนวน 80,708 ราย และผู้ประกอบอาชีพขั้นพื้นฐานต่าง ๆ ในด้านการขายและการให้บริการ มีจำนวน 80,369 ราย

**ตารางที่ 1.12** จำนวนผู้มีงานทำจำแนกตามอาชีพ พ.ศ. 2562 – 2565

อาชีพ	จำนวน			
	2562	2563	2564	2565
1. ผู้บัญญัติกฎหมาย ข้าราชการระดับอาวุโสและผู้จัดการ	7,928	7,413	8,070	10,732
2. ผู้ประกอบวิชาชีพด้านต่าง ๆ	16,446	16,277	20,371	17,781
3. ผู้ประกอบวิชาชีพด้านเทคนิคสาขาต่าง ๆ	8,169	11,477	13,180	12,269
4. เสมียน	12,418	13,287	15,327	14,229
5. พนักงานบริการและพนักงานในร้านค้า และตลาด	83,720	86,221	80,708	82,897
6. ผู้ปฏิบัติงานที่มีฝีมือในด้านการเกษตรและการประมง	152,312	140,521	141,207	165,865
7. ผู้ปฏิบัติงานด้านความสามารถทางฝีมือและธุรกิจอื่นๆ	58,469	55,461	49,762	59,483
8. ผู้ปฏิบัติการโรงงานและเครื่องจักร	27,671	29,591	27,543	27,455
9. อาชีพขั้นพื้นฐานต่างๆ ในด้านการขายและการให้บริการ	95,218	89,111	80,369	92,822
10. คนงานซึ่งมิได้จำแนกไว้ในหมวดอื่น	75	-	30	144
<b>ยอดรวม</b>	<b>462,427</b>	<b>449,368</b>	<b>436,567</b>	<b>483,677</b>

ที่มา: สำนักงานสถิติจังหวัดกาญจนบุรี, 2565

หมายเหตุ: 1. ผลรวมของแต่ละอาชีพอาจไม่เท่ากับยอดรวม เนื่องจากจำนวนของแต่ละข้อมูลมีการปิดเศษโดยอิสระจากกัน

2. ข้อมูลของพ.ศ. 2563 เป็นค่าเฉลี่ยของข้อมูล 3 ไตรมาสแรก

จากข้อมูลในตารางที่ 1.12 ซึ่งแสดงจำนวนผู้มีงานทำจำแนกตามอาชีพ สามารถนำมาคำนวณหาสัดส่วนของการมีงานทำจำแนกตามอาชีพ ดังตารางที่ 1.13

**ตารางที่ 1.13** สัดส่วนการมีงานทำจำแนกตามอาชีพ พ.ศ. 2562 – 2565

อาชีพ	สัดส่วนการมีงานทำ (ร้อยละ)			
	2562	2563	2564	2565
<b>ยอดรวม</b>	<b>100.00</b>	<b>100.00</b>	<b>100.00</b>	<b>100.00</b>
1. ผู้บัญญัติกฎหมาย ข้าราชการระดับอาวุโสและผู้จัดการ	3.56	3.62	4.7	2.2
2. ผู้ประกอบวิชาชีพด้านต่าง ๆ	1.77	2.55	3.0	3.7
3. ผู้ประกอบวิชาชีพด้านเทคนิคสาขาต่าง ๆ	2.69	2.96	3.5	2.5
4. เสมียน	18.10	19.19	18.5	2.9
5. พนักงานบริการและพนักงานในร้านค้า และตลาด	32.94	31.27	32.3	17.1
6. ผู้ปฏิบัติงานที่มีฝีมือในด้านการเกษตรและการประมง	12.64	12.34	11.4	34.3
7. ผู้ปฏิบัติงานด้านความสามารถทางฝีมือและธุรกิจอื่น ๆ	5.98	6.59	6.3	12.3
8. ผู้ปฏิบัติการโรงงานและเครื่องจักร	20.59	19.83	18.4	5.7
9. อาชีพขั้นพื้นฐานต่าง ๆ ในด้านการขายและการให้บริการ	3.56	3.62	4.7	19.2
10. คนงานซึ่งมิได้จำแนกไว้ในหมวดอื่น	0.02	0.00	0.00	/1

หมายเหตุ: /1 หมายถึง ข้อมูลมีค่าน้อยมาก

จากตารางที่ 1.13 จะเห็นได้ว่า คนทำงานประมาณ 1 ใน 3 ของจังหวัดกาญจนบุรีทำงานอยู่ในภาคเกษตร และอีกประมาณร้อยละ 18.5 ทำงานด้านพนักงานบริการและพนักงานในร้านค้า และตลาด ซึ่งเมื่อพิจารณาข้อมูลเพิ่มเติมจากรูปที่ 1.7 ซึ่งแสดงจำนวนและสัดส่วนของผู้มีงานทำตามระดับการศึกษา ในปี พ.ศ. 2564 จะพบความสอดคล้องว่า แรงงานส่วนใหญ่หรือกว่าร้อยละ 49.9 ของแรงงานจังหวัดกาญจนบุรี เป็นแรงงานที่มีระดับการศึกษาต่ำกว่าระดับมัธยมศึกษา มีเพียงร้อยละ 17.7 เท่านั้น ที่มีการศึกษาในระดับมหาวิทยาลัย แสดงให้เห็นว่าเศรษฐกิจของจังหวัดกาญจนบุรีเป็นเศรษฐกิจที่ไม่ใช้ทักษะขั้นสูง แต่ใช้แรงงานที่มีทักษะพื้นฐานซึ่งแสดงถึงความไม่เข้มแข็งของระบบเศรษฐกิจ

**ตารางที่ 1.14** จำนวนแรงงานตามรายสาขาเศรษฐกิจ พ.ศ. 2562 – 2565

สาขาเศรษฐกิจ	จำนวนแรงงานตามรายสาขาเศรษฐกิจ			
	2562	2563	2564	2565
<b>ภาคเกษตร</b>	<b>204,903</b>	<b>190,015</b>	<b>193,438</b>	<b>224,900</b>
เกษตรกรรม การป่าไม้ และการประมง	204,903	190,015	193,438	224,900
<b>ภาคนอกเกษตร</b>	<b>257,524</b>	<b>259,353</b>	<b>243,129</b>	<b>258,687</b>
<b>อุตสาหกรรม</b>				
การทำเหมืองแร่และเหมืองหิน	144	578	777	1,645
การผลิต	58,046	56,192	45,894	53,396
ไฟฟ้า ก๊าซไอน้ำ และระบบปรับอากาศ	2,537	2,120	1,688	1,132
การจัดหาน้ำ และการบำบัดน้ำเสีย ของเสีย และสิ่งปฏิกูล	1,477	2,881	1,900	1,629
<b>บริการ</b>				
การก่อสร้าง	27,393	25,530	24,069	25,161
การขายส่ง ขายปลีก ซ่อมยานยนต์และจักรยานยนต์	72,026	73,485	65,025	76,383
การขนส่งและสถานที่เก็บสินค้า	6,390	7,050	5,736	5,551
ที่พักแรมและบริการด้านอาหาร	28,917	29,939	31,422	31,987
ข้อมูลข่าวสารและการสื่อสาร	558	2,007	1,702	1,347
กิจกรรมทางการเงินและการประกันภัย	2,871	2,470	3,627	3,884
กิจกรรมอสังหาริมทรัพย์	416	787	1,428	258

สาขาเศรษฐกิจ	จำนวนแรงงานตามรายสาขาเศรษฐกิจ			
	2562	2563	2564	2565
กิจกรรมทางวิชาชีพวิทยาศาสตร์ และเทคนิค	1,761	1,134	784	735
กิจกรรมการบริหารและการบริการสนับสนุน	3,626	1,668	1,870	2,999
การบริหารราชการ การป้องกันประเทศ ประกันสังคม	13,146	19,263	15,060	18,868
การศึกษา	13,724	12,280	15,873	11,740
กิจกรรมด้านสุขภาพและงานสังคมสงเคราะห์	4,301	6,302	10,412	8,372
ศิลปะความบันเทิง และนันทนาการ	5,524	3,535	6,033	4,349
กิจกรรมบริการด้านอื่น ๆ	14,669	12,132	7,799	7,053
ลูกจ้างในครัวเรือนส่วนบุคคล	-	-	1,889	2,054
ไม่ทราบ	-	-	141	144
<b>รวม</b>	<b>462,427</b>	<b>449,368</b>	<b>436,567</b>	<b>483,677</b>

ที่มา: สำนักงานสถิติจังหวัดกาญจนบุรี, 2565

จากตารางที่ 1.14 แสดงจำนวนแรงงานจำแนกตามรายสาขาเศรษฐกิจ ช่วง พ.ศ. 2562 - 2565 ซึ่งเมื่อนำจำนวนแรงงานรายสาขาเศรษฐกิจไปหารมูลค่าผลิตภัณฑ์มวลรวมรายสาขาเศรษฐกิจ ณ ราคาประจำปีของจังหวัดกาญจนบุรี พ.ศ. 2562 (ตารางที่ 1.5 โดยเลือกใช้ข้อมูล พ.ศ. 2562 เนื่องจากเป็นปีปกติ ไม่ได้ได้รับผลกระทบจาก โควิด-19) จะได้ค่าผลิตภาพของแรงงาน (Labor Productivity) จำแนกตามรายสาขาเศรษฐกิจ ดังแสดงในตารางที่ 1.15

### ตารางที่ 1.15 ผลิตภาพของแรงงาน (Labor Productivity) จำแนกตามรายสาขาเศรษฐกิจ พ.ศ. 2565

สาขาเศรษฐกิจ	มูลค่าผลิตภัณฑ์มวลรวม (ล้านบาท)	จำนวนแรงงาน (คน)	ผลิตภาพ ของแรงงาน
<b>ภาคเกษตร</b>	<b>22,768</b>	<b>190,015</b>	<b>119,823</b>
เกษตรกรรม การป่าไม้ และการประมง	22,768	190,015	119,823
<b>ภาคนอกเกษตร</b>	<b>80,089</b>	<b>259,353</b>	<b>308,801</b>
<b>อุตสาหกรรม</b>			
การทำเหมืองแร่และเหมืองหิน	2,211	578	3,825,296
การผลิต	22,342	56,192	397,608
ไฟฟ้า ก๊าซไอน้ำ และระบบปรับอากาศ	2,725	2,120	1,285,169
การจัดหน้า และการบำบัดน้ำเสีย ของเสีย และสิ่งปฏิกูล	417	2,881	144,639
<b>บริการ</b>			
การก่อสร้าง	4,137	25,530	162,036
การขายส่ง ขายปลีก ซ่อมยานยนต์และจักรยานยนต์	13,506	73,485	183,792
การขนส่งและสถานที่เก็บสินค้า	2,995	7,050	424,817
ที่พักแรมและบริการด้านอาหาร	2,665	29,939	89,027
ข้อมูลข่าวสารและการสื่อสาร	735	2,007	365,991
กิจกรรมทางการเงินและการประกันภัย	4,509	2,470	1,825,360
กิจกรรมอสังหาริมทรัพย์	3,696	787	4,696,476
กิจกรรมทางวิชาชีพ วิทยาศาสตร์ และเทคนิค	60	1,134	53,203
กิจกรรมการบริหารและการบริการสนับสนุน	1,239	1,668	742,812
การบริหารราชการ การป้องกันประเทศ ประกันสังคม	8,722	19,263	452,776
การศึกษา	5,725	12,280	466,219
กิจกรรมด้านสุขภาพและงานสังคมสงเคราะห์	3,308	6,302	524,846

สาขาเศรษฐกิจ	มูลค่าผลิตภัณฑ์มวลรวม (ล้านบาท)	จำนวนแรงงาน (คน)	ผลผลิตภาพ ของแรงงาน
ศิลปะ ความบันเทิง และนันทนาการ	343	3,535	96,920
กิจกรรมบริการด้านอื่น ๆ	755	12,132	62,228
<b>มูลค่าผลิตภัณฑ์มวลรวมจังหวัด (ล้านบาท)</b>	<b>102,857</b>		
<b>จำนวนแรงงานทั้งหมด (คน)</b>	<b>449,368</b>		
<b>ผลผลิตภาพของแรงงานเฉลี่ย (บาท/แรงงาน 1 คน)</b>	<b>228,892</b>		

จะเห็นได้ว่า ผลผลิตภาพของแรงงานเฉลี่ยต่อแรงงาน 1 คน เท่ากับ 228,892 บาท/ปี โดยสาขาเศรษฐกิจที่มีจำนวนแรงงานมากและผลผลิตภาพของแรงงานต่ำกว่าค่าเฉลี่ยมาก ได้แก่ ภาคเกษตร และที่พักและบริการด้านอาหาร

**ตารางที่ 1.16** จำนวนตำแหน่งงานว่างและบรรจุนงานจำแนกตามสาขาเศรษฐกิจย่อย (เดือนตุลาคม พ.ศ. 2565 - กุมภาพันธ์ 2566)

สาขาเศรษฐกิจ	ตำแหน่งงานว่าง		บรรจุนงาน	
	จำนวน	ร้อยละ	จำนวน	ร้อยละ
เกษตรกรรม การป่าไม้ และการประมง	121	1.17	6	1.63
การทำเหมืองแร่และเหมืองหิน	79	0.77	0	0
การผลิต	3,954	38.31	82	22.28
ไฟฟ้า ก๊าซไอน้ำ และระบบปรับอากาศ	6	0.06	0	0
การจัดหาน้ำ และการบำบัดน้ำเสีย ของเสีย และสิ่งปฏิกูล	22	0.21	0	0
การก่อสร้าง	220	2.13	19	5.16
การขายส่งและการขายปลีก การซ่อมยานยนต์และจักรยายนต์	3,155	30.57	111	30.16
การขนส่งและสถานที่เก็บสินค้า	732	7.09	11	2.99
ที่พักแรมและบริการด้านอาหาร	1,204	11.66	49	13.32
ข้อมูลข่าวสารและการสื่อสาร	113	1.09	0	0
กิจกรรมทางการเงินและการประกันภัย	188	1.82	8	2.17
กิจกรรมอสังหาริมทรัพย์	60	0.58	6	1.63
กิจกรรมทางวิชาชีพ วิทยาศาสตร์ และกิจกรรมทางวิชาการ	203	1.97	4	1.09
กิจกรรมการบริหารและบริการสนับสนุน	82	0.79	9	2.45
การบริหารราชการ การป้องกันประเทศ และประกันสังคมภาคบังคับ	123	1.19	55	14.95
การศึกษา	8	0.08	0	0
กิจกรรมด้านสุขภาพและงานสังคมสงเคราะห์	24	0.23	5	1.36
ศิลปะ ความบันเทิง และนันทนาการ	0	0.00	0	0
กิจกรรมการบริการด้านอื่น ๆ	28	0.27	3	0.82
กิจกรรมการจ้างงานในครัวเรือนกิจกรรมการผลิตสินค้า	0	0.00	0	0
กิจกรรมขององค์กรระหว่างประเทศและภาคีสมาชิก	0	0.00	0	0
<b>รวม</b>	<b>10,322</b>	<b>100</b>	<b>368</b>	<b>100</b>

ที่มา: สำนักงานจัดหางานจังหวัดกาญจนบุรี, 2566

**ตารางที่ 1.17** จำนวนตำแหน่งงานว่างจำแนกตามสาขาเศรษฐกิจย่อยและวุฒิการศึกษา (เดือนตุลาคม พ.ศ. 2565 - กุมภาพันธ์ 2566)

สาขาเศรษฐกิจ	รวม	ประถม/ต่ำกว่า	มัธยม	ปวช.	ปวส./อนุปริญญา	ป.ตรี	สูงกว่าป.ตรี
เกษตรกรรม การป่าไม้ และการประมง	121	45	17	5	27	27	-
การทำเหมืองแร่และเหมืองหิน	79	20	12	8	24	15	-
การผลิต	3,954	367	1,552	576	970	489	-
ไฟฟ้า ก๊าซไอน้ำ และระบบปรับอากาศ	6	-	4	1	1	-	-
การจัดหาน้ำ และการบำบัดน้ำเสีย ของเสีย และสิ่งปฏิกูล	22	1	4	1	10	6	-
การก่อสร้าง	220	65	101	18	33	2	1
การขนส่งและการขายปลีก การซ่อมยานยนต์ และจักรยานยนต์	3,155	331	1,186	472	776	387	3
การขนส่งและสถานที่เก็บสินค้า	732	89	257	106	182	98	-
ที่พักแรมและบริการด้านอาหาร	1,204	332	414	139	249	70	-
ข้อมูลข่าวสารและการสื่อสาร	113	15	30	14	38	16	-
กิจกรรมทางการเงินและการประกันภัย	188	-	25	16	109	38	-
กิจกรรมอสังหาริมทรัพย์	60	11	26	6	13	4	-
กิจกรรมทางวิชาชีพ วิทยาศาสตร์ และกิจกรรมทางวิชาการ	203	45	96	19	32	11	-
กิจกรรมการบริหารและบริการสนับสนุน	82	21	40	8	13	-	-
การบริหารราชการ การป้องกันประเทศ และประกันสังคมภาคบังคับ	123	6	52	26	34	5	-
การศึกษา	8	-	-	-	-	8	-
กิจกรรมด้านสุขภาพและงานสังคมสงเคราะห์	24	-	13	4	1	6	-
ศิลปะ ความบันเทิง และนันทนาการ	0	-	-	-	-	-	-
กิจกรรมการบริการด้านอื่น ๆ	28	2	23	2	1	-	-
<b>รวม</b>	<b>10,322</b>	<b>1,350</b>	<b>3,852</b>	<b>1,421</b>	<b>2,513</b>	<b>1,182</b>	<b>4</b>

ที่มา: สำนักงานจัดหางานจังหวัดกาญจนบุรี, 2566

**ตารางที่ 1.18** สัดส่วนความต้องการแรงงานจำแนกตามวุฒิการศึกษาที่ต้องการ (เดือนตุลาคม พ.ศ. 2565 - กุมภาพันธ์ 2566)

สาขาเศรษฐกิจ	สัดส่วนความต้องการแรงงาน (ร้อยละ)						
	รวม	ประถม/ต่ำกว่า	มัธยม	ปวช.	ปวส./อนุปริญญา	ป.ตรี	สูงกว่าป.ตรี
เกษตรกรรม การป่าไม้ และการประมง	100	37.19	14.05	4.13	22.31	22.31	0
การทำเหมืองแร่และเหมืองหิน	100	25.32	15.19	10.13	30.38	18.99	0
การผลิต	100	9.28	39.25	14.57	24.53	12.37	0
ไฟฟ้า ก๊าซไอน้ำ และระบบปรับอากาศ	100	0	67	17	17	0	0
การจัดหาน้ำ และการบำบัดน้ำเสีย ของเสียและสิ่งปฏิกูล	100	4.55	18.18	4.55	45.45	27.27	0
การก่อสร้าง	100	29.55	45.91	8.18	15.00	0.91	0
การขนส่ง การขายปลีก ซ่อมยานยนต์ และจักรยานยนต์	100	10.49	37.59	14.96	24.60	12.27	0.10
การขนส่งและสถานที่เก็บสินค้า	100	12.16	35.11	14.48	24.86	13.39	0

สาขาเศรษฐกิจ	สัดส่วนความต้องการแรงงาน (ร้อยละ)						
	รวม	ประถม/ต่ำกว่า	มัธยม	ปวช.	ปวส./อนุปริญญา	ป.ตรี	สูงกว่าป.ตรี
ที่พักแรมและบริการด้านอาหาร	100	27.57	34.39	11.54	20.68	5.81	0
ข้อมูลข่าวสารและการสื่อสาร	100	13.27	26.55	12.39	33.63	14.16	0
กิจกรรมทางการเงินและการประกันภัย	100	0.00	13.30	8.51	57.98	20.21	0
กิจกรรมอสังหาริมทรัพย์	100	18.33	43.33	10.00	21.67	6.67	0
กิจกรรมทางวิชาชีพ วิทยาศาสตร์ และวิชาการ	100	22	47.29	9	16	5.42	0
กิจกรรมการบริหารและการบริการสนับสนุน	100	25.61	48.78	9.76	15.85	0.00	0
การบริหารราชการ การป้องกันประเทศ ประกันสังคม	100	4.88	42.28	21.14	27.64	4.07	0
การศึกษา	100	0.00	0	0	0	100.00	0
กิจกรรมด้านสุขภาพและงานสังคมสงเคราะห์	100	0	54.17	17	4.17	25.00	0
ศิลปะ ความบันเทิง และนันทนาการ	0	0	0	0	0	0	0
กิจกรรมบริการด้านอื่น ๆ	100	7.14	82.14	7.14	3.57	0	0
<b>รวม</b>	<b>100</b>	<b>13.08</b>	<b>37.32</b>	<b>13.77</b>	<b>24.35</b>	<b>11.45</b>	<b>0.04</b>

ที่มา: สำนักงานจัดหางานจังหวัดกาญจนบุรี, 2566

จากตารางที่ 1.16 จะเห็นได้ว่า จากความต้องการแรงงานของนายจ้างและสถานประกอบการ จำนวน 10,322 อัตรา สาขาเศรษฐกิจที่ต้องการจำนวนแรงงานมากที่สุด 3 อันดับแรก ได้แก่ 1) สาขาการผลิต จำนวน 3,954 อัตรา 2) สาขาการขนส่งและการขายปลีก การซ่อมยานยนต์ และจักรยานยนต์ จำนวน 3,155 อัตรา และ 3) ที่พักแรมและบริการด้านอาหาร จำนวน 1,204 อัตรา ซึ่งสาขาเศรษฐกิจดังกล่าวมีความต้องการแรงงานคิดเป็นร้อยละ 38.31, 30.57 และ 11.66 ตามลำดับ

เมื่อนำข้อมูลจากตารางที่ 1.17 ซึ่งแสดงจำนวนตำแหน่งงานว่างจำแนกตามสาขาเศรษฐกิจย่อยและวุฒิการศึกษา (เดือน ตุลาคม พ.ศ. 2565 - กุมภาพันธ์ พ.ศ. 2566) มาจัดทำเป็นสัดส่วนความต้องการแรงงานจำแนกตามสาขาเศรษฐกิจย่อยและวุฒิการศึกษาที่ต้องการ ดังแสดงในตารางที่ 1.18 จะพบว่า ทั้งระบบเศรษฐกิจต้องการแรงงานระดับปริญญาตรีและ ปวส./อนุปริญญา ซึ่งเป็นแรงงานที่ต้องการทักษะ เพียงร้อยละ 24.35 และ 11.45 ตามลำดับ ในขณะที่ตำแหน่งงานว่างที่เหลืออีกประมาณร้อยละ 64 ต้องการแรงงานทักษะขั้นต่ำ (แรงงานที่จบการศึกษาระดับ ปวช.) ร้อยละ 13.77 และแรงงานที่ไม่จำเป็นต้องมีทักษะ (แรงงานที่จบการศึกษาระดับมัธยมศึกษาหรือต่ำกว่า) ถึงร้อยละ 50.4 โดยมีเพียงสาขาเศรษฐกิจประเภทการศึกษาเท่านั้น ที่มีความต้องการแรงงานระดับปริญญาตรีเป็นส่วนใหญ่ ดังนั้นเมื่อกลับไปพิจารณาตารางที่ 1.16 ซึ่งแสดงตำแหน่งงานว่างและตำแหน่งงานที่บรรจุได้ (เดือน ตุลาคม พ.ศ. 2565 - กุมภาพันธ์ พ.ศ. 2566) จะพบว่า สาขาเศรษฐกิจเกือบทุกประเภทไม่สามารถหาคนทำงานมาบรรจุในตำแหน่งที่ต้องการได้ เนื่องจากส่วนใหญ่ต้องการคนทำงานที่ไม่ต้องมีทักษะ

เมื่อวิเคราะห์เฉพาะสาขาการผลิตที่ต้องการจำนวนแรงงานสูงที่สุด 3 อันดับแรก สาขาการผลิตซึ่งต้องการจำนวนแรงงานมากที่สุด (จำนวน 3,954 อัตรา) ต้องการแรงงานที่จบการศึกษาระดับมัธยมศึกษา มากที่สุด จำนวน 1,552 อัตรา หรือคิดเป็นร้อยละ 39.25 รองลงมาคือแรงงานที่จบการศึกษาระดับ ปวส. ปวช. และป.ตรี จำนวน 970 576 และ 489 อัตรา ตามลำดับ หรือคิดเป็นร้อยละ 24.53 14.57 และ 12.37 ตามลำดับ

สาขาการขนส่งและการขายปลีก การซ่อมยานยนต์และจักรยานยนต์ ซึ่งต้องการจำนวนแรงงานสูงเป็นอันดับที่สอง (จำนวน 3,155 อัตรา) ต้องการแรงงานที่จบการศึกษาระดับมัธยมศึกษามากที่สุด จำนวน 1,186 อัตรา หรือคิดเป็นร้อยละ 37.59 รองลงมาคือแรงงานที่จบการศึกษาระดับ ปวส. และระดับ ปวช. (เช่นเดียวกับกับสาขาการผลิต) จำนวน 776 และ 472 อัตรา ตามลำดับ หรือคิดเป็นร้อยละ 24.60 และ 14.96 ตามลำดับ

สาขาที่พักแรมและบริการด้านอาหาร ซึ่งต้องการจำนวนแรงงานสูงเป็นอันดับที่สาม (จำนวน 1,204 อัตรา) ต้องการแรงงานที่จบการศึกษาระดับมัธยมศึกษามากที่สุด จำนวน 332 อัตรา หรือคิดเป็นร้อยละ 34.39 รองลงมาคือแรงงานที่จบการศึกษาระดับประถมหรือต่ำกว่า และระดับ ปวส. จำนวน และ 249 อัตรา ตามลำดับ หรือคิดเป็นร้อยละ 27.53 และ 20.68 ตามลำดับ

สำหรับการบรรจุนาน ดังแสดงในตารางที่ 1.16 พบว่า สาขาเศรษฐกิจที่มีการบรรจุนานมากที่สุด คือ สาขาการขนส่งและการขายปลีก การซ่อมยานยนต์และจักรยานยนต์ รองลงมาคือ สาขาการผลิต และการบริหารราชการ การป้องกันประเทศ และประกันสังคมภาคบังคับ โดยมีการบรรจุนานของแต่ละสาขาเทียบกับการบรรจุนานทั้งระบบเศรษฐกิจ (จำนวน 368 อัตรา) คิดเป็นร้อยละ 30.16 22.28 และ 14.95 ตามลำดับ

**ตารางที่ 1.19** จำนวนตำแหน่งงานว่าง จำนวนการบรรจุนาน และอัตราการบรรจุนาน จำแนกตามสาขาเศรษฐกิจย่อย (เดือน ตุลาคม พ.ศ. 2565 - กุมภาพันธ์ พ.ศ. 2566)

สาขาเศรษฐกิจ	ตำแหน่งว่าง	การบรรจุนาน	อัตราการบรรจุนาน
	จำนวน	จำนวน	ร้อยละ
เกษตรกรรม การป่าไม้ และการประมง	121	6	1.63
การทำเหมืองแร่และเหมืองหิน	79	0	0.00
การผลิต	3,954	82	22.28
ไฟฟ้า ก๊าซไอน้ำ และระบบปรับอากาศ	6	0	0.00
การจัดหาน้ำ และการบำบัดน้ำเสีย ของเสีย และสิ่งปฏิกูล	22	0	0.00
การก่อสร้าง	220	19	5.16
การขายส่ง ขายปลีก ซ่อมยานยนต์และจักรยานยนต์	3,155	111	30.16
การขนส่งและสถานที่เก็บสินค้า	732	11	2.99
ที่พักแรมและบริการด้านอาหาร	1,204	49	13.32
ข้อมูลข่าวสารและการสื่อสาร	113	0	0.00
กิจกรรมทางการเงินและการประกันภัย	188	8	2.17
กิจกรรมอสังหาริมทรัพย์	60	6	1.63
กิจกรรมทางวิชาชีพ วิทยาศาสตร์ และเทคนิค	203	4	1.09
กิจกรรมการบริหารและการบริการสนับสนุน	82	9	2.45
การบริหารราชการ การป้องกันประเทศ และประกันสังคม	123	55	14.95
การศึกษา	8	0	0.00
กิจกรรมด้านสุขภาพและงานสังคมสงเคราะห์	24	5	1.36
ศิลปะ ความบันเทิง และนันทนาการ	0	0	0.00
กิจกรรมบริการด้านอื่น ๆ	28	3	0.82
<b>รวม</b>	<b>10,322</b>	<b>368</b>	<b>100</b>

ที่มา : สำนักงานจัดหางานจังหวัดกาญจนบุรี, 2566



จากตารางที่ 1.19 จะเห็นได้ว่าสาขาเศรษฐกิจที่มีปัญหาไม่สามารถหาคนทำงานมาเติมความต้องการมากเป็นลำดับต้น ๆ เป็นกลุ่มสาขาเศรษฐกิจที่ต้องการแรงงานทักษะต่ำหรือแรงงานที่ไม่ต้องมีทักษะ ได้แก่ สาขาการเกษตร สาขาการทำเหมืองแร่และเหมืองหิน สาขาการผลิต สาขาการจัดหาน้ำ การกำจัดน้ำเสียและของเสีย และสิ่งปฏิกูล สาขาการก่อสร้าง สาขาการขายส่งและการขายปลีก สาขาการบริการที่พักแรมและบริการด้านอาหาร สาขากิจกรรมอสังหาริมทรัพย์ สาขากิจกรรมด้านสุขภาพและงานสังคมสงเคราะห์ และสาขาศิลปะ ความบันเทิง และนันทนาการ ในขณะที่สาขาเศรษฐกิจที่ต้องการแรงงานที่มีทักษะสูงทั้งในด้านวิชาชีพและในด้านวิชาการ จะสามารถหาคนมาบรรจุงานได้ง่าย ได้แก่ สาขากิจกรรมทางวิชาชีพ วิทยาศาสตร์ และเทคนิค สาขาการบริหารราชการ การป้องกันประเทศ ประกันสังคม ทั้งนี้ เนื่องจากประชาชนจังหวัดกาญจนบุรีส่วนใหญ่มีระดับการศึกษาที่สูงกว่าระดับที่ผู้ประกอบการในสาขาเศรษฐกิจโดยส่วนใหญ่ต้องการ กล่าวคืออุปสงค์ต่อแรงงาน (Demand for Labor) และอุปทานของแรงงาน (Supply of Labor) ทางด้านคุณภาพของแรงงานไม่ตรงกัน หรือเรียกว่าเกิดปรากฏการณ์ Mismatch ซึ่งเห็นได้ค่อนข้างชัดเจนจากผลผลิตภาพแรงงานของสาขากิจกรรมทางวิชาชีพ วิทยาศาสตร์และเทคนิค ซึ่งมีค่าเพียง 60,846.56 บาทต่อคนต่อปี (ตารางที่ 1.15) แต่ตำแหน่งงานที่ว่างในสาขานี้สามารถหาคนมาบรรจุได้โดยง่าย น่าจะมีสาเหตุมาจากการที่มีแรงงานที่มีความรู้ในสาขาวิชาชีพนี้มากกว่าความต้องการของนายจ้าง และหรือผู้ประกอบการอยู่มาก

อย่างไรก็ตาม เนื่องจากคนที่จบระดับปริญญาตรีหรือสูงกว่า โดยเฉพาะด้านวิชาการมีจำนวนมากกว่าตำแหน่งงานที่ต้องการผู้ที่จบการศึกษาระดับนี้ จึงพบว่า มีจำนวนผู้ตกงานหรือผู้มีงานทำที่ทำงานไม่ตรงกับสาขาที่เรียนจบเป็นจำนวนมาก อย่างไรก็ตาม แม้จะมีข้อมูลสถิติการว่างงานและการได้งานทำไม่ตรงกับสาขาที่จบการศึกษาจากมหาวิทยาลัยราชภัฏกาญจนบุรี และข้อมูลสถิติการได้งานทำของผู้สำเร็จการศึกษาจากมหาวิทยาลัยมหิดล วิทยาเขตกาญจนบุรี แต่ข้อมูลดังกล่าวไม่ได้บ่งชี้ว่าผู้ที่จบการศึกษาได้งานทำที่ไหน ซึ่งอาจจะเป็นการได้งานทำนอกจังหวัดกาญจนบุรี และการที่ได้งานทำนั้น เป็นการทำงานต่ำกว่าระดับการศึกษาที่เรียนจบหรือไม่ จึงไม่สามารถนำข้อมูลดังกล่าวมาวิเคราะห์หาความสัมพันธ์ระหว่างอุปสงค์และอุปทานของแรงงานระดับอุดมศึกษาในจังหวัดกาญจนบุรีได้

ในทางตรงกันข้าม การหาแรงงานไม่มีทักษะหรือแรงงานทักษะต่ำที่เป็นคนไทยให้ได้จำนวนตามความต้องการ อาจเป็นเรื่องที่ทำได้ค่อนข้างยากในจังหวัดกาญจนบุรี ผู้ประกอบการจึงนำเข้าแรงงานเหล่านี้จากประเทศเพื่อนบ้านด้วยเหตุนี้ จึงมีแรงงานต่างชาติจากประเทศเพื่อนบ้านอยู่ในระบบเศรษฐกิจของจังหวัดกาญจนบุรีเป็นจำนวนมาก ดังแสดงในตารางที่ 1.20

การที่จังหวัดกาญจนบุรีมีระบบเศรษฐกิจที่พึ่งพาแรงงานทักษะต่ำและแรงงานที่ไม่มีทักษะเป็นส่วนใหญ่ สะท้อนให้เห็นถึงระดับการพัฒนาของเศรษฐกิจของจังหวัดในภาพรวมว่าเป็นเศรษฐกิจที่ใช้เทคโนโลยีการผลิตระดับต่ำในเกือบทุกสาขาการผลิต และเป็นต้นเหตุสำคัญของการมีระดับความสามารถในการแข่งขันต่ำเมื่อเทียบกับจังหวัดอื่นของประเทศ ทำให้อัตราการเติบโตทางเศรษฐกิจของจังหวัดกาญจนบุรีต่ำกว่าอัตราการเติบโตของจังหวัดอื่น ๆ หลายจังหวัดในประเทศ นอกจากนี้ การใช้เทคโนโลยีในการผลิตระดับต่ำนี้ ยังเป็นเหตุให้ระบบเศรษฐกิจของจังหวัดกาญจนบุรีเกิดความผันผวนจากสิ่งกระทบได้ง่าย ดังที่สะท้อนผ่านความผันผวนของอัตราการเติบโตทางเศรษฐกิจของจังหวัดในช่วงสี่ปีที่ผ่านมา แม้ว่าจังหวัดจะมีค่าเฉลี่ยอัตราการเติบโตในช่วงเวลาดังกล่าวอยู่ที่ร้อยละ 3.65 ซึ่งสูงกว่าค่าเฉลี่ยอัตราการเติบโตของทั้งประเทศที่ร้อยละ 3.52 ก็ตาม

**ตารางที่ 1.20** สถิติจำนวนแรงงานต่างชาติที่ได้รับอนุญาตทำงานอย่างถูกต้องในจังหวัดกาญจนบุรี  
ปี พ.ศ. 2553 - 2566

พ.ศ.	จำนวนคนต่างด้าว (ม.59 , ม.63)	แรงงานต่างด้าว 3 สัญชาติ (พม่า, MOU, มติ ครม.)				รวมทุกประเภท
		เมียนมา	ลาว	กัมพูชา	รวม	
ปี 2553	6,525	12,781	275	685	13,741	20,266
ปี 2554	4,272	19,374	380	954	20,708	24,980
ปี 2555	2,724	11,211	115	278	11,604	14,328
ปี 2556	3,192	32,412	270	5,069	37,751	40,943
ปี 2557	3,085	35,271	756	1,885	37,912	40,997
ปี 2558	3,054	36,378	559	1,336	38,273	41,327
ปี 2559	3,794	26,616	338	1,153	28,107	31,901
ปี 2560	3,340	24,771	368	1,088	26,227	29,567
ปี 2561	10,927	28,977	403	1,315	30,695	41,622
ปี 2562	8,106	27,017	661	1,147	28,825	36,931
ปี 2563	5,966	24,709	426	1,259	26,394	32,360
ปี 2564	6,655	24,348	412	1,229	25,989	32,644
ปี 2565	6,843	26,541	384	1,217	28,142	34,985
ปี 2566	7,058	24,786	387	1,290	26,463	33,521

ที่มา: สำนักงานจัดหางานจังหวัดกาญจนบุรี, 2566

### 1.2.2 ข้อเสนอแนะ

1.2.2.1 ส่งเสริมให้เกิดการเชื่อมโยงระหว่างอุตสาหกรรมแปรรูปผลผลิตเกษตรกับเกษตรกรมากขึ้น เนื่องจากภาคเกษตรและภาคอุตสาหกรรมที่ต่อเนื่องจากภาคเกษตร (แปรรูปการเกษตร) เป็นสาขาที่มีสัดส่วนมูลค่าทางเศรษฐกิจรวมกันสูง แต่อัตราการเติบโตต่ำ หากต้องการเพิ่มการเติบโตของเศรษฐกิจของจังหวัดในภาพรวม การเพิ่มอัตราการเติบโตของสองสาขานี้ในทางใดทางหนึ่ง จะส่งผลต่อการเติบโตของเศรษฐกิจของจังหวัดในภาพรวมได้ดี แต่ทั้งนี้ จะต้องเติบโตไปพร้อมกับการเพิ่มสัดส่วนของรายได้เฉลี่ยของแรงงานในภาคเกษตรเมื่อเทียบกับรายได้เฉลี่ยของแรงงานนอกภาคเกษตร เพื่อลดความเหลื่อมล้ำของรายได้ ซึ่งสามารถทำได้โดยการเพิ่มคุณภาพของผลผลิตทางการเกษตรที่มาจากความช่วยเหลือของภาคอุตสาหกรรมกลางน้ำ

1.2.2.2 เพิ่มแหล่งท่องเที่ยวและกิจกรรมการท่องเที่ยวในทุกรูปแบบ โดยเน้นการท่องเที่ยวคุณภาพเพื่อดึงนักท่องเที่ยวให้อยู่ในจังหวัดกาญจนบุรีนานขึ้น เนื่องจากจังหวัดกาญจนบุรีมีสัดส่วนรายได้จากการท่องเที่ยวสูงมากเมื่อเทียบกับผลิตภัณฑ์มวลรวมของจังหวัด การเติบโตของภาคท่องเที่ยวจะส่งผลต่อเนื่องไปยังภาคเศรษฐกิจสาขาย่อยที่เกี่ยวข้องโดยตรง เช่น การขายส่ง ขายปลีก การขนส่งและสถานที่เก็บสินค้า การบริการที่พักแรมและบริการด้านอาหาร ข้อมูลข่าวสารและการสื่อสาร และกิจกรรมทางการเงินฯ เป็นต้น และยังช่วยเพิ่มความต้องการสินค้าเกษตรไปพร้อม ๆ กันอีกทางหนึ่งด้วย

1.2.2.3 ส่งเสริมการปรับปรุงเทคโนโลยีการผลิตให้กับเอกชน ประชาชน และภาครัฐในทุกสาขาเศรษฐกิจ เพื่อเพิ่มศักยภาพในการเติบโตของระบบเศรษฐกิจ ลดความผันผวนต่อสิ่งกระทบ และยังเป็นการยกระดับความต้องการแรงงานของผู้ประกอบการให้ต้องการแรงงานที่มีทักษะแทนแรงงานทักษะต่ำและแรงงานที่ไม่มีทักษะ ซึ่งจะช่วยยกระดับรายได้ของแรงงาน ลดความต้องการแรงงานต่างชาติ และทำให้ปัญหาสังคมในภาพรวมลดลง

1.2.2.4 ส่งเสริมให้แรงงานทักษะต่ำหรือไม่มีทักษะเข้ารับการอบรมพัฒนาฝีมือแรงงาน ในหลักสูตรและสาขาที่เหมาะสมกับพื้นฐานความรู้ของผู้เข้ารับการอบรม ทั้งในรูปแบบ Up-Skill และ Re-Skill เพื่อให้ทันต่อการพัฒนาของเทคโนโลยีและไม่ตกงาน

1.2.2.5 จัดตั้งศูนย์ทดสอบมาตรฐานฝีมือแรงงานในสาขาที่เป็นที่ต้องการของผู้ประกอบการ และกำหนดอัตราค่าจ้างตามมาตรฐานฝีมือแรงงานของกรมพัฒนาฝีมือแรงงาน เพื่อกระตุ้นให้แรงงานกระตือรือร้น ในการพัฒนาตนเอง เนื่องจากหากผ่านการทดสอบ ก็จะได้รับค่าจ้างที่เพิ่มขึ้น

## 1.3 การวิเคราะห์ด้านเกษตร

### 1.3.1 ข้อมูลและข้อวิเคราะห์

#### 1.3.1.1 ข้อมูลและข้อวิเคราะห์ด้านการเพาะปลูก

จังหวัดกาญจนบุรีมีพื้นที่เกษตรกรรม รวมจำนวน 3,066,599 ไร่ (25.18% ของพื้นที่ทั้งหมด) โดยเป็นพื้นที่ปลูกข้าว 377,255 ไร่ พืชไร่ 1,371,160 ไร่ พืชสวน 1,186,998 ไร่ และพืชอื่น ๆ 95,186 ไร่ โดยมีพื้นที่ชลประทาน 406,633 ไร่ (13.26% ของพื้นที่เกษตรกรรม) และจังหวัดกาญจนบุรีมีการปลูกพืชเศรษฐกิจที่สำคัญดังแสดงในตารางที่ 1.21

ตารางที่ 1.21 แสดงข้อมูลเกี่ยวกับการปลูกพืชเศรษฐกิจที่สำคัญในจังหวัดกาญจนบุรี พ.ศ. 2564 – 2565

พืชเศรษฐกิจ	2564					2565				
	พื้นที่การเพาะปลูก (ไร่)	จำนวนผลผลิต (กก./ไร่)	ราคาผลผลิต (บาท/กก.)	มูลค่าการผลิต (ล้านบาท)	จำนวนเกษตรกร (ครัวเรือน)	พื้นที่การเพาะปลูก (ไร่)	จำนวนผลผลิต (กก./ไร่)	ราคาผลผลิต (บาท/กก.)	มูลค่าการผลิต (ล้านบาท)	จำนวนเกษตรกร (ครัวเรือน)
ข้าวนาปี	371,460	615	7.85	1,793.32	32,548	365,782	611	9.24	2,065.07	32,540
ข้าวนาปรัง	121,211	725	7.30	641.51	16,390	179,580	732	8.83	1,160.73	16,390
อ้อย	673,890	8,050	0.97	5,262.07	18,037	721,436	9,640	10.2	70,937.36	18,037
มันสำปะหลัง	561,216	3,408	2.37	4,532.92	18,302	573,343	3,474	2.74	5,457.51	18,302
ข้าวโพดเลี้ยงสัตว์	89,526	708	7.73	489.96	4,186	87,526	722	10.36	654.69	3,382
ข้าวโพดหวาน	25,385	1,779	6.88	310.70	7,684	16,755	2,011	5.47	184.31	992
ข้าวโพดฝักอ่อน	119,472	1,500	4.72	845.86	37,092	54,056	1,507	4.52	368.21	3,706
หน่อไม้ฝรั่ง	1,719	1,518	60.0	156.57	420	1,296	233.77	70.54	21.37	602
สับปะรด	18,495	2,778	6.38	327.80	3,814	28,832	2,995	6.59	335.75	3,825
ยางพารา	132,320	190	38.81	975.71	2,943	130,030	178	43.3	1,002.19	2,905
ปาล์มน้ำมัน	19,023	1,515	6.07	174.94	1,034	19,638	1,500	7.14	210.32	1,030
<b>รวม</b>	<b>2,012,506</b>			<b>15,511.36</b>	<b>126,060</b>	<b>2,178,275</b>			<b>82,397.52</b>	<b>101,711</b>

ที่มา: สำนักงานเกษตรจังหวัดกาญจนบุรี, 2566

จากข้อมูลในตารางที่ 1.21 แสดงการปลูกพืชเศรษฐกิจที่สำคัญในจังหวัดกาญจนบุรี หากนำข้อมูล พ.ศ. 2565 มาคำนวณหารายได้เฉลี่ยต่อครัวเรือนต่อปี รายได้เฉลี่ยต่อครัวเรือนต่อเดือน และพื้นที่เพาะปลูกเฉลี่ยต่อครัวเรือน จะได้ดังตารางที่ 1.22

**ตารางที่ 1.22** แสดงรายได้เฉลี่ยต่อครัวเรือน และพื้นที่เพาะปลูกเฉลี่ยต่อครัวเรือนของครัวเรือนปลูกพืชเศรษฐกิจสำคัญ พ.ศ. 2565

ประจำปี 2564	มูลค่าผลผลิต (ล้านบาท)	จำนวนครัวเรือน	รายได้เฉลี่ยต่อครัวเรือนต่อปี(บาท)	รายได้เฉลี่ยต่อครัวเรือนต่อเดือน	พื้นที่เพาะปลูกเฉลี่ยต่อครัวเรือน (ไร่)
ข้าวนาปี	2,065.07	32,540	63,462.61	5,288.55	11.24
ข้าวนาปรัง	1,160.73	16,390	70,819.16	5,901.60	10.96
ได้ทั้งข้าวนาปี + นาปรัง	2,174.57	16,390	132,676.64	11,056.39	10.96
ได้เฉพาะข้าวนาปี	1,051.23	16,150	65,091.61	5,424.30	11.53
อ้อย	70,937.36	18,037	393,288.01	32,774.00	40.00
มันสำปะหลัง	5,457.51	18,302	298,192.24	24,849.35	31.33
ข้าวโพดเลี้ยงสัตว์	654.69	3,382	193,579.98	16,131.66	25.88
ข้าวโพดหวาน	184.31	992	185,796.97	15,483.08	16.89
ข้าวโพดฝักอ่อน	368.21	3,706	99,355.56	8,279.63	14.59
หน่อไม้ฝรั่ง	21.37	602	35,500.36	2,958.36	2.15
สับปะรด	335.75	3,825	87,776.98	7,314.75	4.45
ยางพารา	1,002.19	2,905	344,989.06	28,749.09	44.76
ปาล์มน้ำมัน	210.32	1,030	204,197.07	17,016.42	19.07
<b>รวม</b>	<b>87,797.89</b>	<b>101,711</b>			
<b>ลงทะเบียนเกษตรกร</b>		<b>79,150</b>			

ที่มา: สำนักงานเกษตรจังหวัดกาญจนบุรี, 2566

จากข้อมูลตารางที่ 1.22 พบว่า ครัวเรือนที่มีรายได้ต่ำกว่า 12,000 บาทต่อเดือน (6,000 บาทต่อคนทำงาน - กำหนด 1 ครัวเรือนมีสองคนทำงาน) คือ ครัวเรือนที่ปลูกทั้งข้าวนาปีและข้าวนาปรัง ครัวเรือนที่ปลูกข้าวนาปีได้อย่างเดียว ครัวเรือนที่ปลูกข้าวโพดฝักอ่อน หน่อไม้ฝรั่ง และสับปะรด อย่างเดียว หากไม่คิดถึงการนับซ้ำ จะได้ครัวเรือนทั้งสิ้น 101,711 ครัวเรือน หรือคิดเป็นจำนวนคนประมาณ 203,422 - 305,133 คน หรือประมาณร้อยละ 24.45 - 36.67 ของจำนวนประชากรทั้งจังหวัด อย่างไรก็ตาม อาจไม่สามารถนำจำนวนครัวเรือนมารวมกันได้โดยตรง เนื่องจากอาจมีบางครัวเรือนที่ปลูกพืชมากกว่าหนึ่งชนิด

ในด้านรายได้ของเกษตรกรที่ปลูกพืชต่าง ๆ พบว่า เกษตรกรที่ปลูกพืชที่มีโรงงานรับซื้อมีความเสี่ยงด้านรายได้น้อยกว่าเกษตรกรที่ไม่มีโรงงานรับซื้อ แต่สำหรับพืชบางอย่างที่แปรรูปบรรจุกระป๋องส่งออก เช่น หน่อไม้ฝรั่ง ข้าวโพดหวาน ข้าวโพดฝักอ่อน เป็นต้น สำหรับด้านความเหมาะสมของการใช้ประโยชน์ที่ดินเพื่อการเพาะปลูก กรมพัฒนาที่ดินได้รายงานความเหมาะสมของการใช้ประโยชน์เพื่อการเพาะปลูกในจังหวัดกาญจนบุรีดังตารางที่ 1.23

## ตารางที่ 1.23 การใช้ประโยชน์และความเหมาะสมของดินเพื่อการเพาะปลูก (Agri-Map Analytic)

พ.ศ. 2565 - 2566

ประเภทพืชเศรษฐกิจ	ความเหมาะสมของดินเพื่อการเพาะปลูก	
	พื้นที่เหมาะสม (ไร่)	พื้นที่ไม่เหมาะสม (ไร่)
ข้าว	413,277.29	13,199.25
อ้อย	670,082.99	31,100.79
มันสำปะหลัง	1,097,117.29	4,056.03
ข้าวโพด	31,222.2	6,665.24
สับปะรด	14,813.38	390.41
ยางพารา	72,309.67	3,406.14

ที่มา: สำนักงานเกษตรจังหวัดกาญจนบุรี, 2566

ในด้านความเหมาะสมของการใช้ประโยชน์จากที่ดินเพื่อการเพาะปลูก หากนำข้อมูลตารางที่ 1.23 ซึ่งแสดงการใช้ประโยชน์และความเหมาะสมของดินเพื่อการเพาะปลูก มาคำนวณสัดส่วนของพื้นที่ที่ไม่เหมาะสมต่อการเพาะปลูก และประเมินจำนวนคร้วเรือนที่ใช้ที่ดินอย่างไม่เหมาะสมจากข้อมูลพื้นที่เพาะปลูกเฉลี่ยต่อคร้วเรือนของพืชแต่ละประเภท จะได้ผลการคำนวณตามประเภทของพืชเศรษฐกิจ ดังตารางที่ 1.24

## ตารางที่ 1.24 สัดส่วนการใช้ประโยชน์ของดินเพื่อการเพาะปลูกที่ไม่เหมาะสม (Agri-Map Analytic)

ประเภทพืชเศรษฐกิจ	ความเหมาะสมของดินเพื่อการเพาะปลูก			
	พื้นที่เหมาะสม (ไร่)	พื้นที่ไม่เหมาะสม (ไร่)	ไม่เหมาะสม (ร้อยละ)	จำนวนคร้วเรือนไม่เหมาะสม <sup>1</sup>
ข้าว	413,277.29	13,199.25	3.09	1,174
มันสำปะหลัง	670,082.99	31,100.79	4.44	992
อ้อย	1,097,117.29	4,056.03	0.37	101
ข้าวโพดเลี้ยงสัตว์	31,222.2	6,665.24	17.59	257
สับปะรด	14,813.38	390.41	2.57	87
ยางพารา	72,309.67	3,406.14	4.50	1,615
<b>รวม</b>	<b>2,298,823</b>	<b>58,817.86</b>	<b>32.56</b>	<b>4,226</b>

ที่มา: สำนักงานเกษตรจังหวัดกาญจนบุรี, 2566

จากตารางที่ 1.24 จะเห็นว่าพืชที่มีการใช้ประโยชน์ที่ดินอย่างไม่เหมาะสมมากที่สุด คือ ข้าวโพดเลี้ยงสัตว์ และยางพารา และหากรวมจำนวนคร้วเรือนที่ใช้ประโยชน์ที่ดินอย่างไม่เหมาะสมทั้งหมดจะมีประมาณ 2,800 คร้วเรือน โดยเป็นการนำที่ดินไปปลูกพืชประเภทข้าวมากที่สุด

โดยมีข้อมูลการเชื่อมโยงเป็นห่วงโซ่มูลค่าของการเพาะปลูกพืชเศรษฐกิจที่สำคัญ ดังตารางที่ 1.25

1 คำนวณจากพื้นที่เฉลี่ยต่อคร้วเรือนที่เพาะปลูกพืชแต่ละชนิด ตามตารางที่ 3.2 โดยข้าวคำนวณจากข้าวนาปี ข้าวโพดคำนวณจากข้าวโพดเลี้ยงสัตว์

**ตารางที่ 1.25** ห่วงโซ่มูลค่าของพืชเศรษฐกิจที่สำคัญในจังหวัดกาญจนบุรี

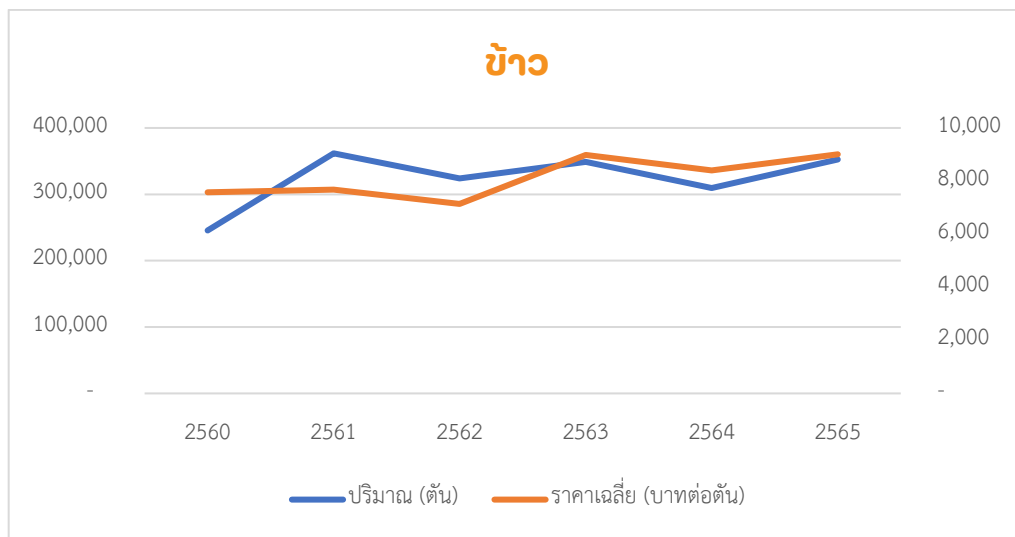
พืชเศรษฐกิจ	ต้นทาง	กลางทาง	ปลายทาง
ข้าว	เกษตรกรปลูกอิสระ เกษตรกรรวมกันปลูก	โรงสีอิสระในจังหวัดกาญจนบุรี สุพรรณบุรี นครปฐม ศูนย์เมล็ดพันธุ์ ข้าวราชบุรี	ผู้รับซื้อข้าวสารบรรจุขาย ในประเทศผู้ส่งออกข้าว เกษตรกรผู้ปลูกข้าว
อ้อย	เกษตรกรปลูกอิสระ เกษตรกรพันธะสัญญา/เกี่ยว	โรงงานน้ำตาล ในจังหวัดกาญจนบุรี และราชบุรี	ขายในประเทศส่งออก
มันสำปะหลัง	เกษตรกรปลูกอิสระ	ลานมันโรงแปงมัน โรงงานเอทานอล ในจังหวัดกาญจนบุรีและราชบุรี	ขายในประเทศส่งออก
ข้าวโพดเลี้ยงสัตว์	เกษตรกรและลานรับซื้อ เอกชน	โรงงานอาหารสัตว์ ในจังหวัดราชบุรี นครปฐม สุพรรณบุรี	ขายในประเทศ
ข้าวโพดหวาน/ฝักอ่อน	เกษตรกรปลูกอิสระ (อาจเป็นพันธะสัญญา ในอนาคต)	โรงงานข้าวโพดกระป๋องในจังหวัด กาญจนบุรี	ขายในประเทศ/ส่งออก
หน่อไม้ฝรั่ง	เกษตรกรพันธะสัญญา ส่วนใหญ่	ผู้รับซื้อส่งขายต่างประเทศ เช่น บริษัททานิยาม่า, บริษัท ลีฉาง เอ็นเตอร์ไพรส์ จำกัด	ส่งออกญี่ปุ่น/ไต้หวัน
สัปะรด	เกษตรกรปลูกอิสระ	โรงงานสัปะรดกระป๋องหลายจังหวัด เช่น ราชบุรี ประจวบคีรีขันธ์	ขายในประเทศ ส่งออก
ยางพารา	เกษตรกรปลูกอิสระ	- โรงงานยางในจังหวัดกาญจนบุรี (ผลิตยางแผ่น) - สหกรณ์การเกษตร (ยางพารา)	ขายในประเทศ ส่งออก
ปาล์มน้ำมัน	เกษตรกรปลูกอิสระ	- ลานปาล์ม - โรงทีบน้ำมันปาล์มในจังหวัดกาญจนบุรี	ขายในประเทศ

ที่มา: จากการสัมภาษณ์และรวบรวมจากแหล่งข้อมูลอื่น, 2566

อย่างไรก็ตาม การปลูกพืชเพื่อทำเกษตรพันธะสัญญา (Contract Farming) ของจังหวัดกาญจนบุรีในปัจจุบันทำได้จำกัด เนื่องจากที่ดินทำการเกษตรจำนวนมากไม่มีเอกสารสิทธิ์ที่ดิน ทำให้ไม่สามารถขอรับรองมาตรฐานการปฏิบัติทางการเกษตรที่ดี (Good Agricultural Practice: GAP) ได้ และเมื่อขอรับรองมาตรฐาน GAP ไม่ได้ก็ไม่สามารถทำสัญญากับบริษัทแปรรูปสินค้าเกษตรได้ เนื่องจากสินค้าที่บริษัทจะส่งออกต้องผ่านมาตรฐาน GAP

เมื่อนำข้อมูลด้านปริมาณการผลิตและราคาเฉลี่ยของพืชเศรษฐกิจจากรายงานสถานะเศรษฐกิจการเกษตรจังหวัดกาญจนบุรี พ.ศ. 2560 – 2564 มาดูความสัมพันธ์ในช่วงเวลาดังกล่าว สามารถแสดงให้เห็นดังรูปที่ 1.8 – 1.9

**รูปที่ 1.8** แสดงการเปลี่ยนแปลงของปริมาณผลผลิตและราคาเฉลี่ยของข้าว ช่วง พ.ศ. 2560 – 2565



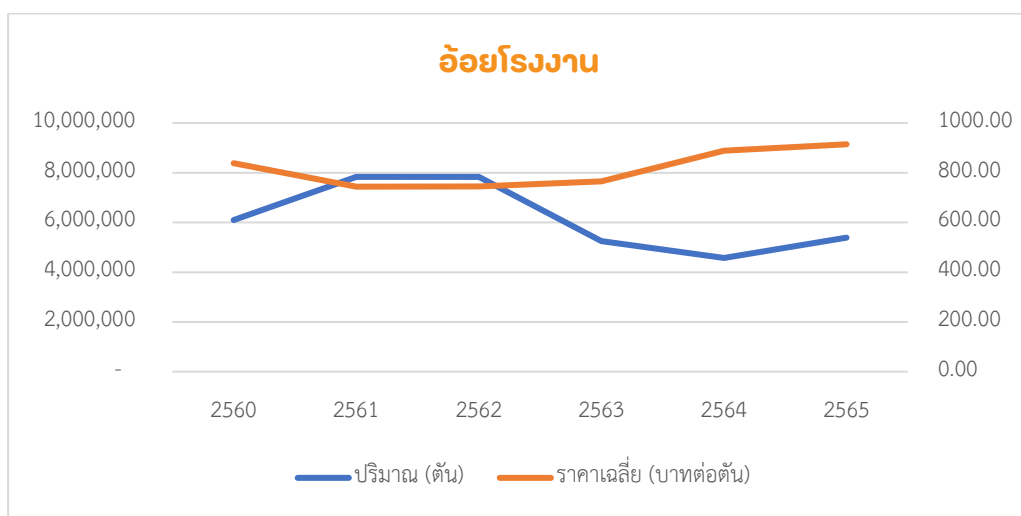
ที่มา: รายงานสภาวะเศรษฐกิจการเกษตรจังหวัดกาญจนบุรี, 2560 – 2565

จากกราฟแสดงความสัมพันธ์ระหว่างปริมาณและราคาของข้าวชี้ให้เห็นว่าสถานการณ์ของข้าวในตลาดโลกอยู่ในเกณฑ์ที่ค่อนข้างดีในช่วงปี 2560 – 2565 ที่ผ่านมา เพราะแม้ว่า ในบางปีที่ปริมาณการผลิตข้าวของจังหวัดกาญจนบุรีจะเพิ่มขึ้น แต่ราคาข้าวไม่ลดลงหรือกลับเพิ่มขึ้นในอัตราที่มากกว่าการเพิ่มขึ้นของปริมาณ

อย่างไรก็ตาม ข้าวเป็นพืชที่มีอุปสงค์และอุปทานกระจายไปทั่วโลก ทำให้ยังคงมีความเสี่ยงด้านราคาค่อนข้างสูง โดยในปี 2565 มีปริมาณการผลิตข้าวลดลง แต่ราคาข้าวกลับลดลงแทนที่จะสูงขึ้น นอกจากนี้ ข้อมูลด้านรายได้ของเกษตรกรในจังหวัดกาญจนบุรียังชี้ให้เห็นว่า การปลูกข้าวสร้างรายได้ที่ต่ำกว่าการผลิตสินค้าเกษตรประเภทอื่น ดังนั้น หากสามารถปรับเปลี่ยนให้เกษตรกรไปผลิตพืชอื่นที่ตลาดต้องการได้ หรือการปลูกพืชอื่นเพิ่มเติมจากการปลูกข้าวอย่างเดียว ก็จะช่วยทำให้เกษตรกรกลุ่มนี้มีรายได้ที่ดีขึ้น

ทั้งนี้ ในปี 2564 ผลผลิตข้าวของทั้งจังหวัดมีมูลค่าประมาณ 2,600 ล้านบาท โดยมีจำนวนครัวเรือนที่เกี่ยวข้อง 32,500 ครัวเรือน

**รูปที่ 1.9** แสดงการเปลี่ยนแปลงของปริมาณผลผลิตและราคาเฉลี่ยของอ้อยโรงงาน ช่วง พ.ศ.2560 – 2565



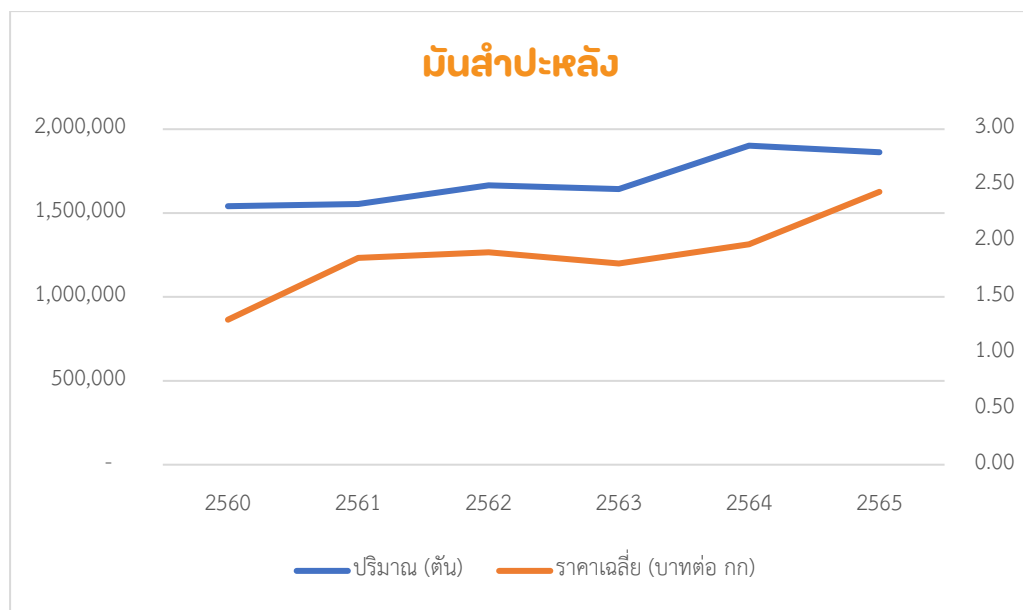
ที่มา: รายงานสภาวะเศรษฐกิจการเกษตรจังหวัดกาญจนบุรี, 2560 – 2565

จากข้อมูล จะเห็นได้ว่า หากปริมาณการผลิตอ้อยเพิ่มสูงขึ้น ราคาอ้อยจะต่ำลง และหากปริมาณการผลิตต่ำลง ราคาจะสูงขึ้น สะท้อนให้เห็นว่าปริมาณความต้องการของตลาดค่อนข้างไม่เปลี่ยนแปลง แต่ในช่วงปี 2563-2564 ได้รับผลกระทบจากสถานการณ์การแพร่ระบาดของโควิด-19 ทำให้ปริมาณความต้องการตลาดลดลง ทำให้ราคาปรับเพิ่มขึ้น โดยในปี 2565 ซึ่งเป็นปีล่าสุด ตลาดอ้อยโรงงานมีอัตราการเปลี่ยนแปลงของราคาเพิ่มสูงขึ้น และปริมาณความต้องการปรับตัวดีขึ้นจากปีก่อนหน้า เนื่องจากสภาวะทางเศรษฐกิจฟื้นตัวดีขึ้น ซึ่งเป็นผลดีต่อเสถียรภาพด้านรายได้ของเกษตรกร

อย่างไรก็ตาม เนื่องจากราคาอ้อยโรงงานจะขึ้นลงตามราคาน้ำตาล ซึ่งเป็นสินค้าโภคภัณฑ์ที่มีราคาขึ้นลงตามอุปสงค์และอุปทานของโลก อ้อยโรงงานจึงมีความเสี่ยงด้านราคาที่ไม่สามารถควบคุมได้ อย่างไรก็ตาม ด้วยเกณฑ์การแบ่งปันประโยชน์ทางการเงินระหว่างเกษตรกร โรงงาน และผู้มีส่วนเกี่ยวข้อง ทำให้เชื่อมั่นในระดับหนึ่งว่าราคาที่เกษตรกรได้รับเป็นราคาที่เป็นธรรม

ทั้งนี้ ในปี 2564 ผลผลิตอ้อยโรงงานของทั้งจังหวัดมีมูลค่าประมาณ 4,000 ล้านบาท โดยมีจำนวนคร้าวเรือนที่เกี่ยวข้องประมาณ 18,000 คร้าวเรือน (รวมที่ปลูกทั้งอ้อยและมันสำปะหลัง)

### รูปที่ 1.10 แสดงการเปลี่ยนแปลงของปริมาณผลผลิตและราคาเฉลี่ยของมันสำปะหลัง ช่วง พ.ศ. 2560 - 2565

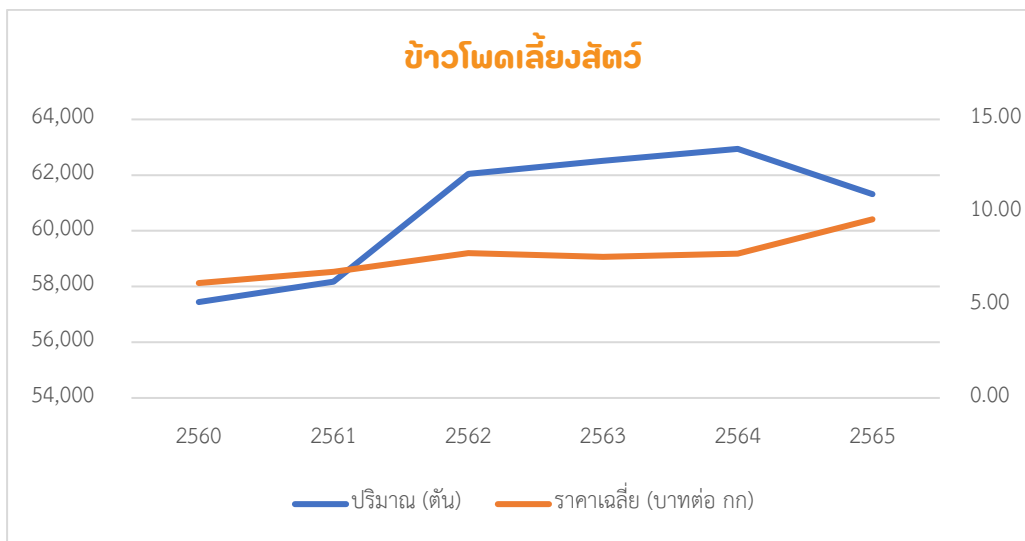


ที่มา: รายงานสภาวะเศรษฐกิจการเกษตรจังหวัดกาญจนบุรี, 2560 - 2565

จากข้อมูลจะเห็นได้ว่า ในช่วงปี 2560 - 2565 ปริมาณผลผลิตมีการปรับเพิ่มขึ้นเล็กน้อยในแต่ละปี โดยราคาไม่เปลี่ยนแปลงมากนัก (2561-2564) ในขณะที่ ในปี 2565 ปริมาณผลผลิตมันสำปะหลังปรับลดลงจากปีก่อนหน้า เนื่องจากเกษตรกรบางส่วนมีการปรับเปลี่ยนพื้นที่ไปปลูกอ้อยโรงงานที่มีราคาดี ประกอบกับยังพบการระบาดของโรคใบด่างมันสำปะหลัง ทำให้ผลผลิตลดลง ในปี 2564 ผลผลิตมันสำปะหลังของทั้งจังหวัดมีมูลค่าประมาณ 3,500 ล้านบาท โดยมีจำนวนคร้าวเรือนที่เกี่ยวข้อง 18,300 คร้าวเรือน (รวมที่ปลูกทั้งอ้อยและมันสำปะหลัง)



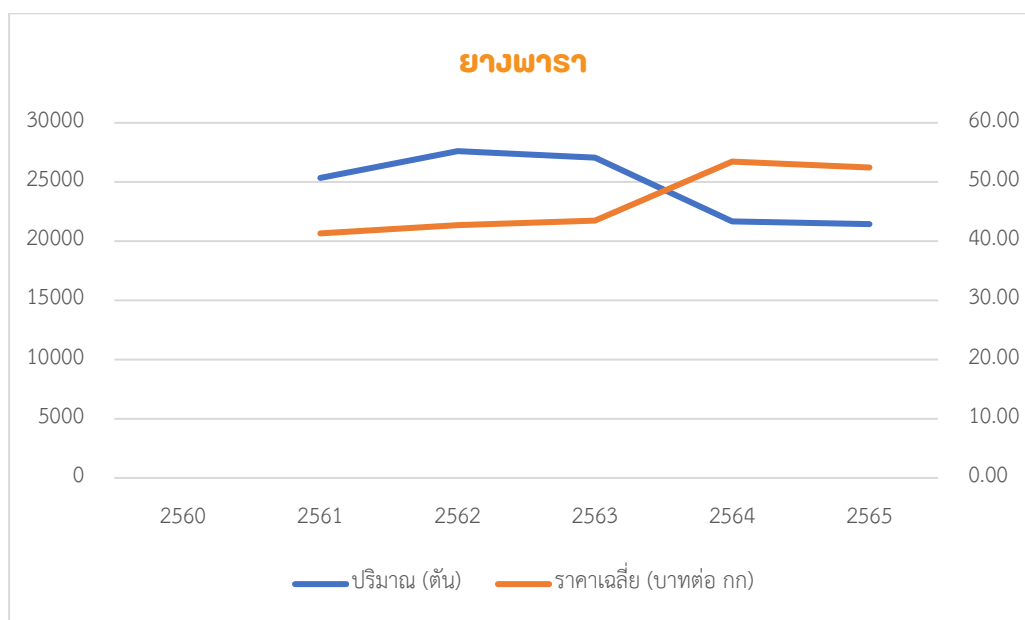
**รูปที่ 1.11** แสดงการเปลี่ยนแปลงของปริมาณผลผลิตและราคาเฉลี่ยของข้าวโพดเลี้ยงสัตว์ ช่วง พ.ศ. 2560 – 2565



ที่มา: รายงานสภาวะเศรษฐกิจการเกษตรจังหวัดกาญจนบุรี, 2560 – 2565

ในปี 2565 การที่ราคาข้าวโพดเลี้ยงสัตว์เพิ่มขึ้น เนื่องจาก ราคาข้าวโพดเลี้ยงสัตว์ในตลาดโลกปรับตัวสูงขึ้น และความต้องการใช้ในอุตสาหกรรมอาหารสัตว์ยังเพิ่มขึ้นอย่างต่อเนื่อง ในขณะที่ผลผลิตข้าวโพดเลี้ยงสัตว์กลับลดลง เนื่องจากประสบปัญหาหนอนกระทูระบาด ทำให้ผลผลิตต่อไร่ลดลง ประกอบกับเกษตรกรมีการปรับเปลี่ยนไปปลูกพืชอื่นแทน ส่งผลให้ผลผลิตในภาพรวมลดลง ทั้งนี้ ในปี 2564 ผลผลิตข้าวโพดเลี้ยงสัตว์ของทั้งจังหวัดมีมูลค่าประมาณ 490 ล้านบาท โดยมีจำนวนครัวเรือนที่เกี่ยวข้อง 4,200 ครัวเรือน

**รูปที่ 1.12** แสดงการเปลี่ยนแปลงของปริมาณผลผลิตและราคาเฉลี่ยของยางพารา ช่วง พ.ศ. 2561 – 2565



ที่มา: รายงานสภาวะเศรษฐกิจการเกษตรจังหวัดกาญจนบุรี, 2560 – 2565

ข้อมูลความสัมพันธ์ระหว่างผลผลิตและราคาของยางพาราในจังหวัดกาญจนบุรีชี้ให้เห็นว่า ในช่วงที่มีข้อมูลคือระหว่างปี 2561 – 2565 ปริมาณผลผลิตปรับขึ้นลงในแต่ละปี ในขณะที่ราคาของยางพาราปรับเพิ่มขึ้นเล็กน้อยต่อเนื่อง ซึ่งแสดงถึงปริมาณความต้องการที่เพิ่มขึ้นของยางพาราในตลาดโลก หรือ ปริมาณการผลิตในตลาดโลกลดลง โดยในปี 2565 มีปริมาณผลผลิตยางพาราลดลงเล็กน้อยจากปีก่อนหน้า เนื่องจากมีจำนวนวันฝนตกมากกว่า ปที่ผ่านมา ทำให้จำนวนวันกรีตไถ่ลดลง ประกอบกับเนื้อที่ยืนต้นลดลงจากการที่เกษตรกรเข้าร่วมโครงการโค่นยางและปลูกพืชทดแทน ส่งผลให้ผลผลิตลดลง ประกอบกับอุตสาหกรรมแปรรูปยางพาราในต่างประเทศชะลอการผลิต ทำให้บริษัทผู้ส่งออกชะลอการรับซื้อยางของเกษตรกร ทำให้ราคาปรับตัวลดลง ทั้งนี้ ในปี 2564 ผลผลิตยางพาราของทั้งจังหวัดมีมูลค่าประมาณ 1,200 ล้านบาท โดยมีจำนวนครัวเรือนที่เกี่ยวข้อง 3,000 ครัวเรือน

### 1.3.1.2 ข้อมูลและข้อวิเคราะห์ด้านปศุสัตว์

ใน พ.ศ. 2566 เกษตรกรในจังหวัดกาญจนบุรีมีการเลี้ยงสัตว์เพื่อการบริโภคและการค้าเพิ่มขึ้นจากปีก่อนๆ โดยสัตว์เศรษฐกิจที่สำคัญของจังหวัด ได้แก่ ไก่ สุกร และโค อย่างไรก็ตามแม้จำนวนเกษตรกรผู้เลี้ยงสุกรมีเพียงร้อยละ 3.36 ของจำนวนเกษตรกรทั้งหมด แต่มูลค่าการผลิตค่อนข้างสูง คิดเป็นร้อยละ 44.04 ของมูลค่าผลผลิตจากการปศุสัตว์ทั้งหมด

**ตารางที่ 1.26** แสดงจำนวนและมูลค่าผลผลิตจากการปศุสัตว์เปรียบเทียบกับตั้งแต่ปี พ.ศ. 2564 – 2566

พ.ศ. 2564				
ชนิดสัตว์	พื้นที่การเลี้ยงสัตว์ (ไร่)	จำนวนสัตว์ (ตัว)	มูลค่าการผลิตสัตว์ (ล้านบาท)	จำนวนเกษตรกร (คน)
โค	1,580	280,888	2,064,820,690	12,250
กระบือ	30	9,564	394,615,422	738
สุกร	301	400,811	6,934,772,124	2,394
แพะ	80	85,862	601,626,321	2,332
ไก่	16,693	33,386,706	14,665,547,473	26,367
เป็ด	68	729,003	308,521,761	1,979
<b>รวม</b>	<b>18,753</b>	<b>34,892,834</b>	<b>24,969,903,791</b>	<b>46,060</b>
พ.ศ. 2565				
ชนิดสัตว์	พื้นที่การเลี้ยงสัตว์ (ไร่)	จำนวนสัตว์ (ตัว)	มูลค่าการผลิตสัตว์ (ล้านบาท)	จำนวนเกษตรกร (คน)
โค	2,076	369,143	2,426,739,700	13,823
กระบือ	34	10,875	470,876,625	839
สุกร	456	608,080	15,064,169,400	1,608
แพะ	103	109,684	654,545,866	3,070
ไก่	14,484	34,967,482	14,985,744,770	25,307
เป็ด	69	735,604	316,561,802	1,888
<b>รวม</b>	<b>20,222</b>	<b>36,800,868</b>	<b>33,918,638,163</b>	<b>46,535</b>

พ.ศ. 2566				
ชนิดสัตว์	พื้นที่การเลี้ยงสัตว์ (ไร่)	จำนวนสัตว์ (ตัว)	มูลค่าการผลิตสัตว์ (ล้านบาท)	จำนวนเกษตรกร (คน)
โค	2,105	374,162	2,577,569,480	14,406
กระบือ	39	12,391	541,480,505	966
สุกร	547	728,746	16,793,468,250	1,582
แพะ	121	129,517	759,350,650	3,386
ไก่	18,637	37,274,486	17,139,012,556	24,902
เป็ด	67	710,650	319,428,996	1,916
<b>รวม</b>	<b>21,525</b>	<b>39,229,952</b>	<b>38,130,310,435</b>	<b>47,158</b>

ที่มา: สำนักงานปศุสัตว์จังหวัดกาญจนบุรี, 2566

เมื่อนำข้อมูลจำนวนและมูลค่าการผลิตจากการปศุสัตว์ พ.ศ. 2566 จากตารางที่ 1.26 มาคำนวณรายได้เฉลี่ยต่อครัวเรือนต่อปี และรายได้เฉลี่ยต่อครัวเรือนต่อเดือน ตามประเภทสัตว์เศรษฐกิจที่เลี้ยง สรุปได้ดังตารางที่ 1.27

**ตารางที่ 1.27** รายได้เฉลี่ยของเกษตรกรผู้เลี้ยงปศุสัตว์ พ.ศ. 2566

ประเภทสัตว์	มูลค่าการผลิต (บาท)	จำนวนครัวเรือน	รายได้เฉลี่ยต่อครัวเรือน (บาทต่อปี)	รายได้เฉลี่ยต่อครัวเรือน (บาทต่อเดือน)	สัดส่วนมูลค่าการผลิต (ร้อยละ)
โค	2,577,569,480	14,406	178,923	14,910	6.76
กระบือ	541,480,505	966	560,538	46,711	1.42
สุกร	16,793,468,250	1,582	10,615,340	884,611	44.04
แพะ	759,350,650	3,386	224,261	18,688	1.99
ไก่	17,139,012,556	24,902	688,258	57,354	44.95
เป็ด	319,428,996	1,916	166,716	13,893	0.84
<b>รวม</b>	<b>38,130,310,435</b>	<b>47,158</b>	<b>808,565</b>	<b>67,380</b>	<b>100</b>

ที่มา: สำนักงานปศุสัตว์จังหวัดกาญจนบุรี, 2566

จากข้อมูลตารางที่ 1.27 จะเห็นว่า การเลี้ยงไก่เป็นอาชีพที่สร้างรายได้ให้กับเกษตรกรจังหวัดกาญจนบุรีมากที่สุด แต่หากพิจารณาข้อมูลจำนวนผู้เลี้ยงในห่วงโซ่มูลค่า (ตารางที่ 1.29) พบว่า มูลค่าการผลิตไก่ส่วนใหญ่เป็นของเกษตรกรรายใหญ่จำนวน 472 ราย ที่เลี้ยงให้กับบริษัทเพื่อผลิตเชิงอุตสาหกรรม ส่วนที่เหลือเป็นการเลี้ยงเพื่อไว้บริโภคและส่งขายรายย่อย ดังนั้น กิจกรรมการเลี้ยงไก่จึงเป็นกิจกรรมที่ภาครัฐอาจไม่จำเป็นต้องเข้าไปช่วยเหลือ

ในขณะที่การเลี้ยงสุกรเป็นการเลี้ยงเพื่อส่งขายทั้งหมด และมีเกษตรกรเพียง 139 ราย หรือประมาณร้อยละ 8.79 ของเกษตรกรที่เลี้ยงสุกรทั้งหมดเท่านั้นที่อยู่ในระบบเกษตรพันธะสัญญา หรือ Contract Farming ส่วนที่เหลืออีกประมาณ 1,443 ราย ต้องส่งสุกรขายเชิงในจังหวัด ซึ่งโดยส่วนใหญ่จะได้ราคาที่ไม่แน่นอน และคุณภาพไม่ได้มาตรฐานทั้งที่ออกจากเกษตรกรและที่ออกจากโรงฆ่าสัตว์ ดังนั้น หากสามารถเพิ่มคุณภาพของสุกรได้ตั้งแต่เกษตรกร โรงฆ่าสัตว์ และเชิงหมู ก็จะสามารถเพิ่มรายได้ให้กับห่วงโซ่มูลค่าของการเลี้ยงสุกรทั้งระบบได้ ซึ่งจากข้อมูลการบริโภค ณ ต้น พ.ศ.2566 พบว่าจังหวัดกาญจนบุรี บริโภคหมูรวมกัน วันละ 392 ตัว แต่โรงฆ่าสัตว์ที่อยู่ในห่วงโซ่ของเกษตรกรรายย่อยส่งหมูให้กับตลาดหมูเนื้ออ่อน ได้เพียงวันละ 200 ตัวเท่านั้น ที่เหลือเป็นการบริโภค

หมูเนื้อเย็นที่ผลิตโดยบริษัทที่มีเกษตรกรในระบบเกษตรพันธสัญญาและนำเข้าหมูจากต่างจังหวัด ความแตกต่างนี้จึงเป็นช่องว่างทางการตลาดที่ทำให้หมูเนื้ออ่อนของเกษตรกรรายย่อยสามารถแทรกเข้าไปได้หากคุณภาพและราคาสามารถแข่งขันได้ซึ่งสถานการณ์นี้สามารถนำไปอธิบายกรณีของโคได้ในทำนองเดียวกัน และด้วยความต้องการของตลาดที่ยังมีช่องว่างอยู่มากนี้ การส่งเสริมให้กับเกษตรกรที่ปลูกพืชและมีรายได้ต่ำเปลี่ยนมาเลี้ยงสุกรและโคเพื่อให้มีรายได้มากขึ้นจึงมีความเป็นไปได้ โดยสามารถแจกแจงข้อมูลการเลี้ยงสัตว์เศรษฐกิจจำแนกตามรายอำเภอได้ดังตารางที่ 1.28

**ตารางที่ 1.28** ข้อมูลจำนวนเกษตรกรและสัตว์เศรษฐกิจที่เลี้ยงจำแนกตามรายอำเภอ พ.ศ. 2566

อำเภอ	เกษตรกร (ราย)	โคเนื้อ (ตัว)	โคนม (ตัว)	กระบือ (ตัว)	สุกร (ตัว)	ไก่ (ตัว)	เป็ด (ตัว)	แพะ (ตัว)	แกะ (ตัว)	นกกะกา (ตัว)	พืชอาหารสัตว์ (ไร่)
<b>รวม</b>	<b>35,969</b>	<b>341,487</b>	<b>32,675</b>	<b>12,391</b>	<b>728,746</b>	<b>37,274,486</b>	<b>710,650</b>	<b>129,517</b>	<b>32,128</b>	<b>98,346</b>	<b>6,953</b>
เมืองกาญจนบุรี	3,269	29,427	1,698	581	7,617	1,129,271	4,677	17,799	542	47,200	1,847
ไทรโยค	1,334	8,339	0	964	2,906	212,435	5,405	9,649	100	2	192
บ่อพลอย	2,701	46,690	0	628	177,061	6,654,745	361,494	25,472	2,513	1,000	578
ศรีสวัสดิ์	1,147	6,452	0	3,540	42	28,736	1,062	3,125	182	0	129
ท่ามะกา	4,590	30,573	27,319	182	3,387	2,149,196	27,332	3,379	81	0	921
ท่าม่วง	3,288	20,604	2,841	261	110,211	2,428,652	11,455	6,973	646	4	441
ทองผาภูมิ	1,116	4,856	0	984	1,732	55,295	2,542	569	14	14	51
สังขละบุรี	1,340	10,272	0	2,135	374	32,729	1,014	1,216	3	0	35
พนมทวน	3,373	36,729	203	518	30,778	3,592,122	210,241	10,577	19,702	50,005	896
เลาขวัญ	6,996	76,196	0	1,399	220,411	11,197,063	20,362	15,620	257	101	365
ด่านมะขามเตี้ย	1,473	12,582	614	649	21,019	2,590,419	7,723	6,047	595	0	753
หนองปรือ	2,273	6,644	0	149	16,153	1,515,095	1,520	17,743	389	0	361
ห้วยกระเจา	3,069	52,123	0	401	137,055	5,688,728	55,823	11,348	7,104	20	384

ที่มา: สำนักงานปศุสัตว์จังหวัดกาญจนบุรี, 2566

โดยมีข้อมูลการเชื่อมโยงเป็นห่วงโซ่มูลค่าของการเลี้ยงไก่ สุกร และโค ดังตารางที่ 1.29 – 1.31 ตามลำดับ

**ตารางที่ 1.29** ห่วงโซ่มูลค่าของการเลี้ยงไก่

ต้นทาง	กลางทาง	ปลายทาง
เกษตรกรรายย่อย และเกษตรกรที่ไม่ได้มาตรฐาน ไม่อยู่ใน Contract Farming 24,430 ราย (ส่วนใหญ่เลี้ยงรายละไม่กี่ปีกตัว)	- โรงฆ่าสัตว์ มี 3 โรง ๆ ละ 100 ตัวต่อวัน - มี GMP 1 แห่ง ของ บริษัท ไก่ดำกาญจนบุรี จำกัด	เลี้ยงไว้กินเอง และขายเชิงในจังหวัด
Contract Farmers 472 ราย	โรงฆ่าสัตว์ GMP สำหรับส่งออก 1 โรง (Thai Food)	ขายในประเทศและส่งออก
<b>รวม 24,902 ราย</b>		

**ตารางที่ 1.30** ห่วงโซ่มูลค่าของการเลี้ยงสุกร

ต้นทาง	กลางทาง	ปลายทาง
เกษตรกรรายย่อย และเกษตรกรที่ไม่ได้มาตรฐาน ไม่อยู่ใน Contract Farming 1,443 ราย	- โรงฆ่าสัตว์ มี 55 โรง ไม่ได้ GMP รวมกันประมาณ 100 ตัวต่อวัน - มีขนาดกลาง 2 โรง เป็นของเทศบาลเมือง ประมาณ 15 ตัวต่อวัน และเทศบาลตำบลท่าม่วง ประมาณ 25 ตัวต่อวัน	ขายเขียงตลาดในจังหวัด เป็นตลาดเนื้ออ่อน (ขายแบบไม่มีบรรจุภัณฑ์ (Packaging))
Contract Farmers 139 ราย	โรงฆ่าสัตว์ GMP 1 โรง ของบริษัท ซีพีเอฟ จำกัด	ขายในประเทศและส่งออก
<b>รวม 1,582 ราย</b>		<b>บริโภคในจังหวัด 392 ตัวต่อวัน</b>

**ตารางที่ 1.31** ห่วงโซ่มูลค่าของการเลี้ยงโค

ต้นทาง	กลางทาง	ปลายทาง
เกษตรกรรายย่อย และเกษตรกรที่ไม่ได้มาตรฐาน ไม่อยู่ใน Contract Farming 99% ของทั้งหมด	โรงฆ่าสัตว์ มี 22 แห่ง ไม่ได้ GMP	ขายเขียงตลาดในจังหวัด เป็นตลาดเนื้ออ่อน ขายแบบไม่มีบรรจุภัณฑ์ (Packaging)
รับจ้างเลี้ยง 1%	โรงฆ่าสัตว์ GMP 1 โรง	ขายในประเทศและส่งออก
<b>รวม 14,406 ราย</b>		

ที่มา: สำนักงานปศุสัตว์จังหวัดกาญจนบุรี, 2566

เมื่อนำข้อมูลด้านปริมาณการผลิตและราคาเฉลี่ยของสัตว์เศรษฐกิจจากรายงานสภาวะเศรษฐกิจการเกษตรจังหวัดกาญจนบุรี พ.ศ. 2560 – 2563 มาดูความสัมพันธ์ในช่วงเวลาดังกล่าว สามารถแสดงให้เห็นดังรูปที่ 1.13 – 1.15

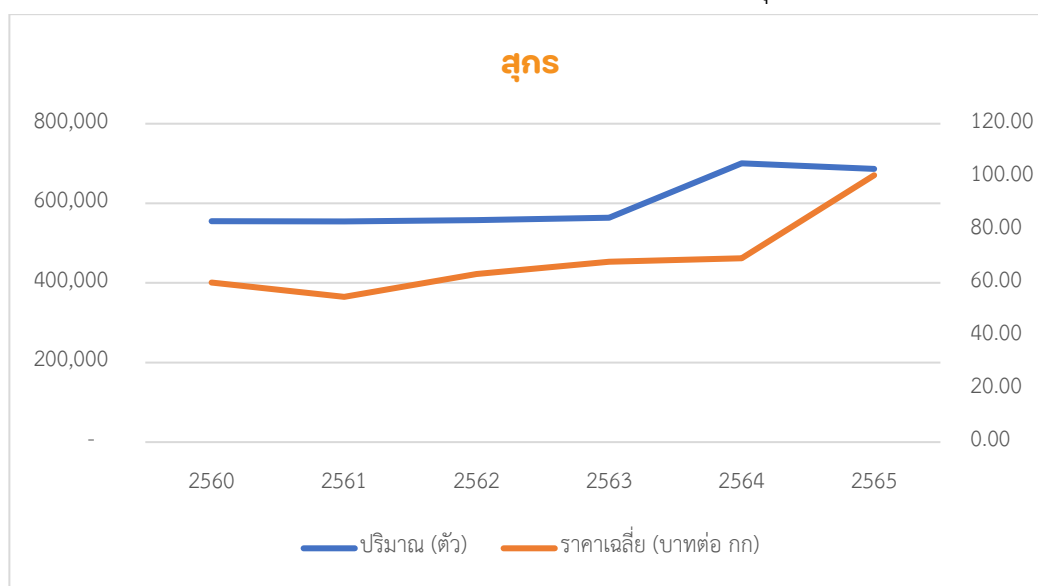
**รูปที่ 1.13** แสดงการเปลี่ยนแปลงของปริมาณผลผลิตและราคาเฉลี่ยของไก่เนื้อ ช่วง พ.ศ. 2560 – 2565



ที่มา: รายงานสภาวะเศรษฐกิจการเกษตรจังหวัดกาญจนบุรี, 2560 – 2565

ข้อมูลแสดงให้เห็นว่า ในช่วงปี 2561 – 2565 ผลผลิตโกเนื้อของ ป 2565 เพิ่มขึ้นเมื่อเทียบกับปีที่ผ่านมา ร้อยละ 3.5 เนื่องจากความต้องการของตลาดที่มีอย่างต่อเนื่อง ทั้งการบริโภคภายในประเทศและการส่งออกที่เพิ่มขึ้น ประกอบกับราคาอยู่ในเกณฑ์ดี จึงใจให้เกษตรกรขยายการผลิต ในขณะที่ระดับราคาเพิ่มขึ้นจากปีที่ผ่านมา ซึ่งมีราคาร้อยละ 36.7 เนื่องจากความต้องการของตลาดทั้งในประเทศและต่างประเทศยังคงมีอยู่อย่างต่อเนื่อง ส่วนใหญ่เป็นการเลี้ยงของบริษัทเอกชน โดยมีจำนวนครัวเรือนที่เกี่ยวข้องกับบริษัทเอกชนประมาณ 498 ราย และเป็นเกษตรกรอิสระประมาณ 24,809 ราย

**รูปที่ 1.14** แสดงการเปลี่ยนแปลงของปริมาณผลผลิตและราคาเฉลี่ยของสุกร ช่วง พ.ศ. 2560 – 2565

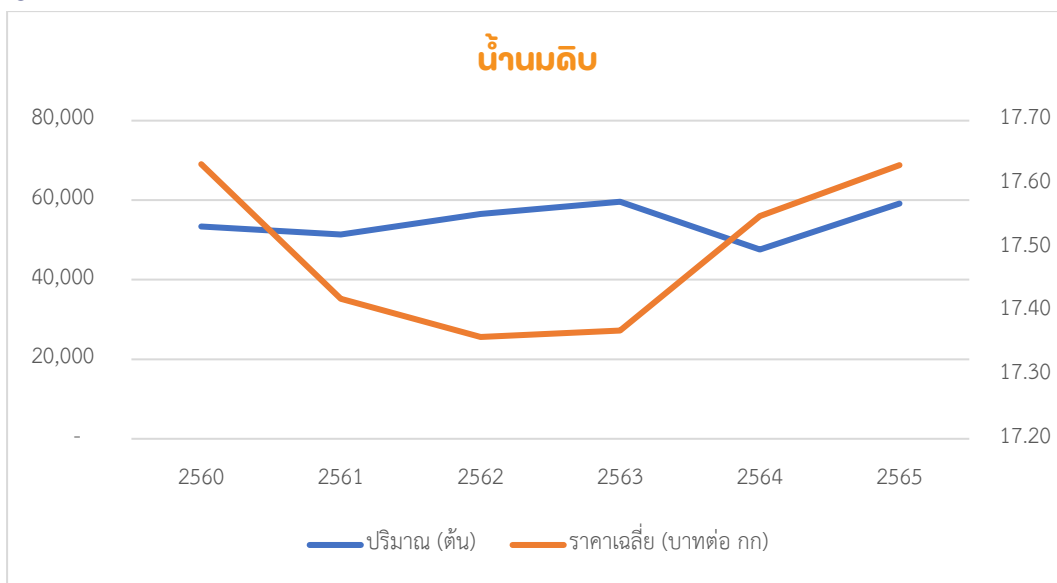


ที่มา: รายงานสภาวะเศรษฐกิจการเกษตรจังหวัดกาญจนบุรี, 2560 – 2565

ในช่วงปี 2561 – 2565 ความต้องการสุกรเพิ่มขึ้นต่อเนื่อง ดังจะเห็นได้จากการเพิ่มขึ้นของราคา แม้ว่าปริมาณการผลิตของจังหวัดกาญจนบุรีจะเพิ่มขึ้น โดยปริมาณการผลิตที่เพิ่มขึ้นส่วนหนึ่งมาจากการเพิ่มกำลังการผลิตของบริษัทเอกชน ผลผลิตสุกร ป 2565 ลดลงเล็กน้อยเมื่อเทียบกับปีที่ผ่านมา เนื่องจากขาดแคลนพอพันธุ์แม่พันธุ์สุกร ประกอบกับราคาวัตถุดิบอาหารสัตว์ปรับตัวสูงขึ้น ทำให้ต้นทุนการผลิตสูงขึ้น เกษตรกรจึงชะลอการเลี้ยง ในขณะที่ระดับราคาสุกรน้ำหนักกิโลกรัม 100 ขึ้นไป ที่เกษตรกรขายได้เพิ่มขึ้นร้อยละ 45.2 เนื่องจากปริมาณการผลิตสุกรที่ ออกสู่ตลาดลดลง ทั้งที่ความต้องการยังมีอย่างต่อเนื่อง ราคาสุกรจึงปรับตัวสูงขึ้น

ทั้งนี้ ในปี 2564 การผลิตสุกรของจังหวัดกาญจนบุรีสร้างมูลค่าผลผลิตที่ประเมินจากหมูน้ำหนัก 100 กก.ต่อตัว ได้ประมาณ 4,000 ล้านบาท โดยมีจำนวนครัวเรือนที่เกี่ยวข้องกับบริษัทเอกชนประมาณ 153 ราย และเป็นเกษตรกรอิสระประมาณ 1,455 ราย

**รูปที่ 1.15** แสดงการเปลี่ยนแปลงของปริมาณผลผลิตและราคาเฉลี่ยของน้ำนมดิบ ช่วง พ.ศ. 2560 – 2565



ที่มา: รายงานสถานะเศรษฐกิจการเกษตรจังหวัดกาญจนบุรี, 2560 – 2564

ในช่วงปี 2560-2565 ผลผลิตน้ำนมดิบ ปี 2565 เพิ่มขึ้นจากปีที่ผ่านมา ร้อยละ 24.3 เนื่องจากความต้องการบริโภคน้ำนมดิบเพิ่มขึ้น เกษตรกรมีการบริหารจัดการฟาร์มที่ได้มาตรฐาน มีระบบการผลิตที่ปลอดภัย แมโครมีสุขภาพดี ประกอบกับมีการเฝ้าระวังโรคระบาดสัตว์อย่างเข้มงวด โดยราคาน้ำนมดิบที่เกษตรกรขายได้เพิ่มขึ้นจากปีที่ผ่านมา เนื่องจากเกษตรกรสามารถผลิตน้ำนมดิบได้คุณภาพตามเกณฑ์มาตรฐานการรับซื้อน้ำนมดิบมากขึ้น ทั้งนี้ ในปี 2564 จังหวัดกาญจนบุรีผลิตน้ำนมดิบได้มูลค่ารวมประมาณ 1,070 ล้านบาท โดยมีจำนวนเกษตรกรที่เกี่ยวข้อง 1,172 ราย

**1.3.1.3 ข้อมูลและข้อวิเคราะห์ด้านประมง**

จังหวัดกาญจนบุรี มีเนื้อที่เพาะเลี้ยงสัตว์น้ำจืดในปี พ.ศ. 2565-2566 จำนวน 3,701.38 ไร่ และพื้นที่ทำการประมงจากแหล่งน้ำธรรมชาติ 530,079.82 ไร่ รวมพื้นที่ทำการประมงจำนวนทั้งสิ้น 536,781.20 ไร่ มีจำนวนครัวเรือนที่เพาะเลี้ยงสัตว์น้ำจืดเพิ่มมากขึ้นเล็กน้อย และพบว่าปริมาณการผลิตสัตว์น้ำ และมูลค่าการผลิตสัตว์น้ำเพิ่มขึ้นสัตว์น้ำที่นิยมเลี้ยงได้แก่ ปลานิล/ปลาทึบทิม ปลาน้ำจืด กุ้งขาวแวนนาไม กุ้งก้ามกราม ปลาช่อน และสัตว์น้ำจืดอื่นๆ ตามลำดับ พื้นที่เพาะเลี้ยงสัตว์น้ำของจังหวัดกาญจนบุรี มากที่สุด ได้แก่ อำเภอพนมทวน มี 2,593.01 ไร่ รองลงมาคือ อำเภอเลาขวัญ 528.42 ไร่ อำเภอเมืองกาญจนบุรี 667.61 ไร่ อำเภอด่านมะขามเตี้ย 1,504.42 ไร่ อำเภอท่าม่วง 392.90 ไร่ อำเภอหนองปรือ 449.70 ไร่ อำเภอบ่อพลอย 255.18 ไร่ อำเภอห้วยกระเจา 365.02 ไร่ อำเภอไทรโยค 109.76 ไร่ อำเภอทองผาภูมิ 48.3 ไร่ อำเภอสังขละบุรี 27.05 ไร่ และอำเภอศรีสวัสดิ์ 17.96 ไร่ ตามลำดับ แหล่งน้ำธรรมชาติ ซึ่งประกอบด้วยแม่น้ำสำคัญ 3 สาย คือ แม่น้ำแควน้อย แม่น้ำแควใหญ่ และแม่น้ำแม่กลอง มีแหล่งน้ำที่ถูกสร้างขึ้นจากการสร้างเขื่อนและอ่างเก็บน้ำ คือ อ่างเก็บน้ำเขื่อนวชิราลงกรณ์ อ่างเก็บน้ำเขื่อนศรีนครินทร์ เขื่อนท่าทุ่งนา เขื่อนแม่กลอง และอ่างเก็บน้ำขนาดใหญ่ต่าง ๆ รวมแล้วมีพื้นที่แหล่งน้ำธรรมชาติ 533,080 ไร่

**ตารางที่ 1.32** ข้อมูลการเพาะเลี้ยงสัตว์น้ำระหว่างปี พ.ศ. 2563 – 2565

ชนิดสัตว์น้ำ	พื้นที่เพาะเลี้ยง สัตว์น้ำ (ไร่)	จำนวนผลผลิต สัตว์น้ำ (ตัน)	มูลค่าการผลิต สัตว์น้ำ(ล้านบาท)	จำนวน เกษตรกร (คน)	จำนวนเกษตรกร (ครัวเรือน)
<b>พ.ศ. 2563</b>					
1. ปลานิล,ปลาตะเพียน	2,454	10,483.40	833.84	2,594	2,594
2. ปลาดุก	471.72	238.87	7.2	668	668
3. ปลาเบญจพรรณ	913.42	180.9	5.43	849	849
4. กุ้งก้ามกราม	1,161.75	248.7	62.18	78	78
5. กุ้งขาวแวนดาไม	1,189.25	832.6	141.5	67	67
6. สัตว์สวยงาม	51.70	5380	10.76	80	80
7. สัตว์น้ำอื่นๆ	52.5	139.81	26.26	32	32
8. จับจากธรรมชาติ	-	341.54	17.07	350	4,093
<b>รวม</b>	<b>6,294.34</b>	<b>17,845.82</b>	<b>1,104.24</b>	<b>4,718</b>	<b>8,461</b>
<b>พ.ศ. 2564</b>					
1. ปลานิล,ปลาตะเพียน	2,484.65	NA	NA	2,395	2,340
2. ปลาดุก	484.80	NA	NA	642	642
3. ปลาเบญจพรรณ	919.20	NA	NA	874	925
4. กุ้งก้ามกราม	1,195.75	NA	NA	85	85
5. กุ้งขาวแวนดาไม	1,189.25	NA	NA	16	66
6. สัตว์สวยงาม	51.20	NA	NA	75	75
7. สัตว์น้ำอื่นๆ	52.70	NA	NA	35	35
8. จับจากธรรมชาติ	-	NA	NA	4,398	4,096
<b>รวม</b>	<b>160,568.00</b>	<b>48,350.50</b>	<b>0.00</b>	<b>8,512</b>	<b>8,461</b>
<b>พ.ศ. 2565</b>					
1. ปลานิล,ปลาตะเพียน	2,497.65	10,613.58	764.18	2,340	2,395
2. ปลาดุก	495.80	248.66	7.46	642	642
3. ปลาเบญจพรรณ	954.45	180.32	5.41	853	853
4. กุ้งก้ามกราม	1,235.75	261.98	65.5	82	82
5. กุ้งขาวแวนดาไม	1,189.25	183.20	31.14	66	66
6. สัตว์สวยงาม	51.20	51.20	10.24	80	80
7. สัตว์น้ำอื่นๆ	86.5	375.69	7.51	32	32
8. จับจากธรรมชาติ	-	302.50	27.23	476	4,015
<b>รวม</b>	<b>6,510.65</b>	<b>17,285.93</b>	<b>918.67</b>	<b>4,195</b>	<b>3,821</b>

ที่มา: สำนักงานประมงจังหวัดกาญจนบุรี, 2566

หมายเหตุ : สัตว์น้ำสวยงาม อาทิ ปลาทอง ปลากัด กุ้งสวยงาม เทียบน้ำหนักจาก 1,000 ตัว เป็น 1 กก.

จากตารางที่ 1.32 ซึ่งแสดงข้อมูลการเพาะเลี้ยงสัตว์น้ำระหว่างปี พ.ศ. 2563 – 2565 พบว่า ข้อมูลปีล่าสุดที่ครบถ้วนคือ ข้อมูล พ.ศ. 2564 จึงนำข้อมูลปีดังกล่าว มาคำนวณหารายได้เฉลี่ยต่อครัวเรือนของเกษตรกรจากการทำประมงและสัดส่วนมูลค่าผลผลิตที่ประมงแต่ละประเภททำรายได้ให้กับจังหวัดกาญจนบุรีสรุปได้ดังตารางที่ 1.33



**ตารางที่ 1.33** รายได้เฉลี่ยของครัวเรือนจากการทำประมงและสัดส่วนมูลค่าผลผลิตประมง พ.ศ. 2564

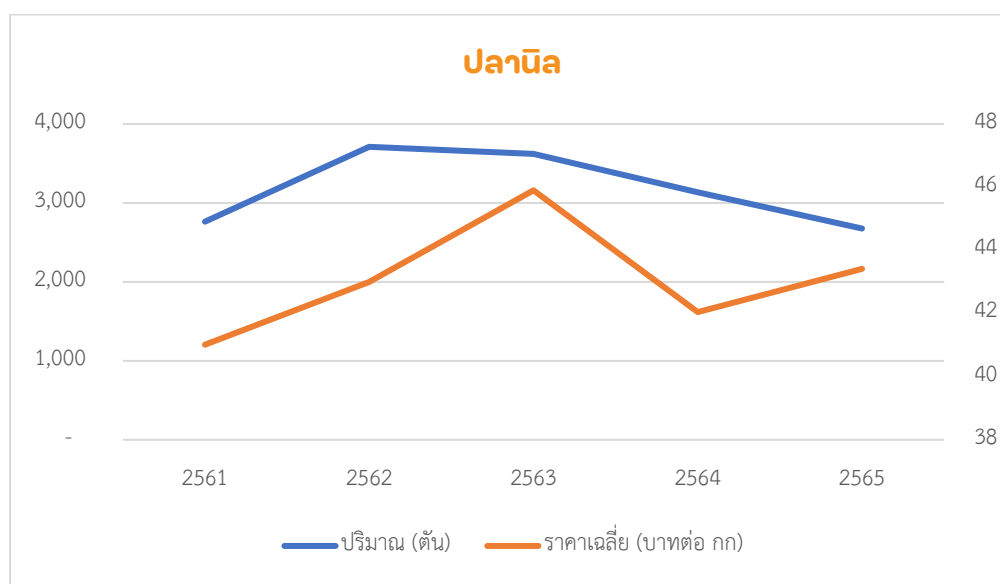
ชนิดสัตว์น้ำ	มูลค่าการผลิตสัตว์น้ำ (ล้านบาท)	จำนวนเกษตรกร (ครัวเรือน)	รายได้เฉลี่ยต่อครัวเรือน (บาทต่อปี)	รายได้เฉลี่ยต่อครัวเรือน (บาทต่อเดือน)	สัดส่วนมูลค่าผลผลิต (ร้อยละ)
1. ปลานิล ปลาทับทิม	833.84	2,594	321,449	26,787	76.26
2. ปลาดุก	7.20	668	10,778	898	0.66
3. ปลาเบญจพรรณ	5.43	849	6,396	533	0.50
4. กุ้งก้ามกราม	62.18	78	797,179.49	66,432	5.69
5. กุ้งขาวแวนดาไม	141.50	67	2,111,940	175,995	12.94
6. สัตว์น้ำอื่น	26.26	32	820,625	68,385	2.40
7. จับจากธรรมชาติ	17.07	4,093	4,171	4905.17	1.56
<b>รวม</b>	<b>1,104.24</b>	<b>4,658</b>	<b>237,063.12</b>	<b>19,755.26</b>	<b>100</b>

ที่มา: สำนักงานประมงจังหวัดกาญจนบุรี, 2566

จากตารางที่ 1.33 จะเห็นได้ว่า ปลานิล/ปลาทับทิม คือผลผลิตหลักด้านประมงของจังหวัดกาญจนบุรี แต่หากพิจารณาจากรายได้เฉลี่ยต่อครัวเรือน จะพบว่า การเลี้ยงกุ้งขาวแวนดาไม สัตว์น้ำอื่น ๆ และกุ้งก้ามกราม เป็นกิจกรรมที่ทำรายได้ให้กับเกษตรกรมากกว่าการจับสัตว์น้ำจากธรรมชาติ การเลี้ยงปลาเบญจพรรณ ปลาดุก และปลานิล/ปลาทับทิม และหากจะพิจารณาถึงรายได้ที่แต่ละครัวเรือนได้รับจากการทำประมงจะเห็นว่า เป็นอาชีพที่ทำรายได้ไม่มากนักในปัจจุบัน แต่รัฐอาจจะส่งเสริมให้เกษตรกรที่ทำอาชีพเพาะปลูกและยากจน รวมถึงเกษตรกรอื่น ๆ ทำอาชีพประมงเป็นอาชีพเสริมได้ หากอยู่ในพื้นที่ที่มีน้ำโดยภาครัฐควรช่วยหาตลาดรองรับผลผลิต ด้านประมงด้วย

เมื่อนำข้อมูลด้านปริมาณการผลิตและราคาเฉลี่ยของสัตว์น้ำจากรายงานสถานะเศรษฐกิจการเกษตร จังหวัดกาญจนบุรี พ.ศ. 2560 – 2563 มาดูความสัมพันธ์ในช่วงเวลาดังกล่าว สามารถแสดงให้เห็นดังรูปที่ 1.16 – 3.10

**รูปที่ 1.16** แสดงการเปลี่ยนแปลงของปริมาณผลผลิตและราคาเฉลี่ยของปลานิล ช่วง พ.ศ. 2561 – 2565

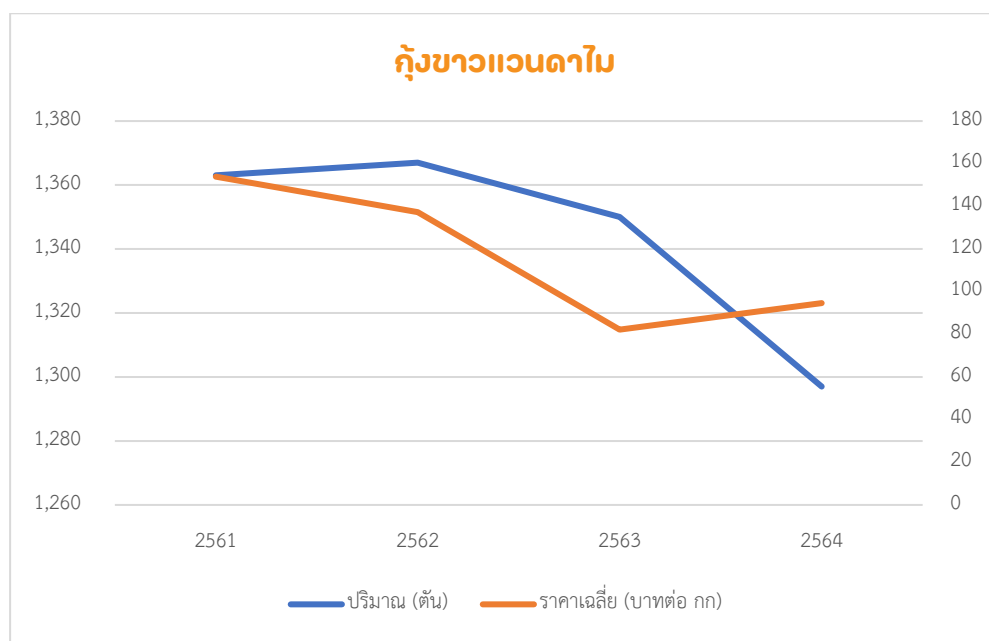


ที่มา : รายงานสถานะเศรษฐกิจการเกษตรจังหวัดกาญจนบุรี, 2561 – 2565

ข้อมูลชี้ให้เห็นว่าผลผลิตปลานิลในปี 2565 ลดลงเมื่อเทียบกับปีที่ผ่านมา ซึ่งลดลงร้อยละ 14.6 เนื่องจากเกษตรกรชะลอการเลี้ยงปลานิลจากต้นทุนด้านอาหารสัตว์น้ำที่ปรับตัวสูงขึ้น ประกอบกับความต้องการบริโภคของนักท่องเที่ยวและร้านอาหารในพื้นที่ลดลง ระดับราคา ปี 2565 ราคาปลานิลที่เกษตรกรขายไปเพิ่มขึ้นจากปีที่ผ่านมาเพิ่มขึ้นร้อยละ 3.3 เนื่องจากมีปริมาณผลผลิตที่ออกสู่ตลาดน้อยลง ทำให้ราคา ปรับตัวสูงขึ้น

ทั้งนี้ ในปี 2563 ผลผลิตปลานิลของทั้งจังหวัดมีมูลค่าประมาณ 170 ล้านบาท โดยมีจำนวนครัวเรือนที่เกี่ยวข้อง 2,600 ครัวเรือน

### รูปที่ 1.17 แสดงการเปลี่ยนแปลงของปริมาณผลผลิตและราคาเฉลี่ยของกุ้งขาวแวนดาไม ช่วง พ.ศ. 2561 – 2564



ที่มา: รายงานสภาวะเศรษฐกิจการเกษตรจังหวัดกาญจนบุรี, 2561 – 2564

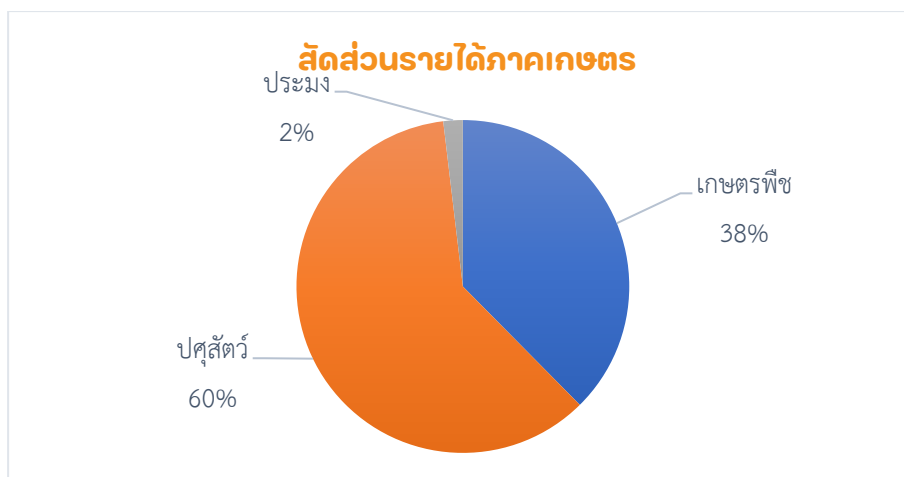
จากข้อมูล จะเห็นได้ว่าในปี 2561 – 2564 ปริมาณการผลิตลดลงอย่างต่อเนื่อง และราคาถูกกดดันมาจากปริมาณการผลิตที่เพิ่มขึ้นในพื้นที่อื่น (ในประเทศหรือต่างประเทศ) หรือความต้องการที่ลดลง ซึ่งอาจจะมาจากสาเหตุแรก หรือสาเหตุที่สอง หรือทั้งสองสาเหตุควบคู่กัน แต่ปี 2564 ราคาเพิ่มขึ้น 15.2% เนื่องจากปริมาณผลผลิตกุ้งที่ออกสู่ตลาดน้อยลง ทำให้ความต้องการบริโภคสูงขึ้น ทั้งนี้ ในปี 2564 ผลผลิตกุ้งขาวแวนดาไมของทั้งจังหวัดมีมูลค่าประมาณ 140 ล้านบาท โดยมีจำนวนครัวเรือนที่เกี่ยวข้อง 67 ครัวเรือน

ในปี 2566 คาดว่าจะขยายตัวอยู่ในช่วงร้อยละ (-0.2) – 0.8 โดยคาดว่าผลผลิตปลาน้ำจืด และกุ้งขาวแวนดาไม จะเพิ่มขึ้นเพียงเล็กน้อยเมื่อเทียบกับปี 2565 เนื่องจากราคาอาหารสัตว์น้ำมีแนวโน้มปรับตัวสูงขึ้น ทำให้เกษตรกรมีต้นทุนการผลิตที่สูงขึ้น ในขณะที่ราคาที่เกษตรกรขายได้อาจมีการปรับตัวสูงขึ้นไม่มากนัก ซึ่งอาจส่งผลให้การผลิตในสาขาประมงขยายตัวหรือหดตัวอยู่ในช่วงที่คาดการณ์ได้

จากข้อมูลด้านการเพาะปลูก การปศุสัตว์ และการประมงข้างต้น สามารถนำมาวิเคราะห์ด้านผลผลิตเกษตรในภาพรวมได้ ดังนี้

เมื่อนำข้อมูลในตารางที่ 1.22, 1.27 และ 1.33 ซึ่งแสดงรายได้จากการเพาะปลูก การปศุสัตว์ และการประมงตามลำดับ มาคำนวณสัดส่วนรายได้จากภาคเกษตร สามารถแสดงได้ดังรูปที่ 1.18

## รูปที่ 1.18 แสดงสัดส่วนรายได้ภาคเกษตร



จากรูปที่ 1.18 จะเห็นว่า รายได้จากปศุสัตว์มีสัดส่วนสูงถึง 2 ใน 3 ของรายได้ภาคเกษตรทั้งหมด โดยจำนวนครัวเรือนที่ทำการปศุสัตว์มีเพียง 1 ใน 3 ของจำนวนครัวเรือนภาคเกษตรทั้งหมด ในขณะที่การเพาะปลูกมีจำนวนครัวเรือนที่ทำการเพาะปลูกถึง 2 ใน 3 ของจำนวนครัวเรือนภาคเกษตรทั้งหมด แต่สร้างรายได้เพียง 1 ใน 3 ของรายได้ภาคเกษตรทั้งหมด ส่วนอาชีพประมงครอบคลุมครัวเรือนจำนวนไม่มากและส่วนใหญ่มีรายได้จากการทำประมงอยู่ในระดับที่ค่อนข้างดี

ทั้งนี้ จำนวนครัวเรือนที่ทำการเพาะปลูก การปศุสัตว์ และการประมง รวมกันเท่ากับ 176,351 ครัวเรือน แต่มีเกษตรกรลงทะเบียนเพียง 81,855 ครัวเรือน แสดงว่า มีครัวเรือนประมาณครึ่งหนึ่งที่ทำการเกษตรมากกว่า 1 ประเภท

### 1.3.1.4 ข้อมูลและข้อวิเคราะห์การรับรองมาตรฐานสินค้าเกษตรปลอดภัยของจังหวัด

ใน พ.ศ. 2565 จังหวัดกาญจนบุรีมีการรับรองมาตรฐานสินค้าเกษตรปลอดภัย ในด้านการปลูกพืช เลี้ยงสัตว์ และประมง ดังนี้

1.3.1.4.1 พื้นที่การทำเกษตรอินทรีย์ รวมจำนวน 801.50 ไร่ เกษตรกร รวมจำนวน 78 ราย โดยเป็นการรับรองแล้ว จำนวน 770.5 ไร่ เกษตรกรจำนวน 67 ราย/แปลง และเป็นการปรับเปลี่ยน จำนวน 31 ไร่ สำหรับเกษตรกรจำนวน 11 ราย/แปลง

### ตารางที่ 1.34 ข้อมูลการทำเกษตรอินทรีย์ของจังหวัดกาญจนบุรี

ชนิดสินค้า	จำนวนราย/แปลง	จำนวนไร่
1) ข้าว T1 (เตรียมความพร้อม)	-	-
ข้าว T2 (ปรับเปลี่ยน)	-	-
ข้าว T3 (รับรอง)	15/15	208.00
รายเดียว	13/13	103.50
<b>รวม</b>	<b>28/28</b>	<b>311.50</b>
2) พืช		
ปรับเปลี่ยน (ราย)	1	10.00
รับรองแล้ว (แปลง)	38	456.00
<b>รวม</b>	<b>39</b>	<b>466.00</b>
3) ปศุสัตว์ (พืชอาหารสัตว์)		
ปรับเปลี่ยน (ราย)	-	-

ชนิดสินค้า	จำนวนราย/แปลง	จำนวนไร่
รับรองแล้ว	1	3.00
<b>รวม</b>	<b>1</b>	<b>3.00</b>
4) ประมง		
ปรับเปลี่ยน (ราย)	10	21.00
รับรองแล้ว	-	-
<b>รวม</b>	<b>10</b>	<b>21.00</b>
<b>รวมทั้งสิ้น</b>	<b>78</b>	<b>801.50</b>

1.3.1.4.2 การรับรอง GAP ด้านพืช และด้านข้าว เกษตรกรรวม 696 ราย พื้นที่ 6,488.53 ไร่ ด้านประมง เกษตรกร 519 ราย พื้นที่ 2,081 ไร่ และด้านปศุสัตว์ เกษตรกร จำนวน 1,269 ฟาร์ม พื้นที่ 3,575 ไร่

**ตารางที่ 1.35** ข้อมูลการรับรองมาตรฐาน GAP ของจังหวัดกาญจนบุรี

ชนิดสินค้า	จำนวนราย/แปลง	จำนวนไร่
(1) พืช (ราย)	572/974	5,095.00
(2) ข้าว GAP Seed (ราย)	49	378.20
(3) หม่อนไหม	42	308.00
(4) ประมง	371	1,260.00
(5) ปศุสัตว์	1,165	5,098.25

ที่มา: สำนักงานเกษตรและสหกรณ์จังหวัดกาญจนบุรี ข้อมูล ณ วันที่ 31 มกราคม 2566

1.3.1.4.3 การรับรองเกษตรกรอินทรีย์แบบมีส่วนร่วม (Participatory Guarantee System: PGS) ให้แก่เกษตรกร รวมจำนวน 130 ราย/แปลง พื้นที่ รวมจำนวน 1,291 ไร่ 3 งาน 38 ตารางวา

จากข้อมูลด้านการรับรองมาตรฐานสินค้าเกษตรปลอดภัยของจังหวัดข้างต้น สามารถนำมาวิเคราะห์ได้ ดังนี้

จังหวัดกาญจนบุรีมีเกษตรกรที่ได้รับการรับรองมาตรฐานสินค้าเกษตรปลอดภัยน้อยมากเมื่อเทียบกับผลผลิตของจังหวัด ซึ่งมีสาเหตุที่สำคัญที่สุดคือ ราคาของผลผลิตมาตรฐาน GAP ยังไม่จูงใจให้เกษตรกรเปลี่ยนมาทำเกษตรปลอดภัย รองลงมาคือ ค่าเสียโอกาสของเวลาที่เกษตรกรต้องใช้เวลาเพิ่มขึ้นในการดูแลผลผลิต GAP นอกจากนี้ จำนวนผู้รับรองมาตรฐาน GAP ยังมีจำกัด และเกษตรกรที่ได้มาตรฐาน GAP อยู่กระจายกัน ทำให้ผู้รับซื้อไม่คุ้มที่จะเข้าไปรับซื้อผลผลิตแยกประเภทจากผลผลิตปกติ ดังนั้นหากราคาผลผลิตมาตรฐาน GAP จูงใจก็จะทำให้คุ้มที่จะแลกกับการหยุดงานอื่นมาทำเกษตรปลอดภัย

อย่างไรก็ดี การอยู่อย่างกระจัดกระจายของเกษตรกรที่ได้รับมาตรฐาน GAP ทำให้ผู้รับซื้อไม่คุ้มที่จะเข้าไปรับซื้อผลผลิต เป็นหนึ่งในสาเหตุที่ทำให้ราคาของผลผลิต GAP ไม่จูงใจให้เกษตรกรเปลี่ยนมาทำเกษตรปลอดภัย และไม่คุ้มค่าเสียโอกาสของเวลาที่เกษตรกรต้องใช้เวลาเพิ่มขึ้นในการดูแลผลผลิต GAP ซึ่งเกษตรกรจะใช้ราคาของผลผลิตเป็นตัวแปรหลักในการตัดสินใจว่าจะทำเกษตรปลอดภัยหรือไม่ และถึงแม้จะตัดสินใจทำเกษตรปลอดภัย ก็ยังถูกจำกัดด้วยจำนวนผู้รับรองมาตรฐาน GAP ซึ่งมีไม่มาก ดังนั้น จึงจำเป็นต้องเพิ่มจำนวนผู้รับรองมาตรฐาน GAP พร้อม ๆ กับการชักชวนให้เกษตรกรในพื้นที่ใกล้เคียงกันหันมาทำเกษตรปลอดภัย เพื่อให้มีผลผลิตมากเพียงพอที่จะจูงใจให้ผู้รับซื้อเดินทางไปซื้อผลผลิตจากเกษตรกรโดยตรง

### 1.3.1.5 ข้อมูลและข้อวิเคราะห์ด้านคุณภาพของดิน

กรมพัฒนาที่ดินได้ประเมินความสมบูรณ์ของดินในจังหวัดกาญจนบุรี ตามรูปที่ 1.19

**รูปที่ 1.19** แผนที่แสดงความสมบูรณ์ของดิน จังหวัดกาญจนบุรี



จากรูปที่ 1.19 แผนที่แสดงความสมบูรณ์ของดิน จังหวัดกาญจนบุรี จะเห็นได้ว่า พื้นที่อำเภอปอพลอย อำเภอเลาขวัญ อำเภอห้วยกระเจา อำเภอพนมทวน และอำเภอด่านมะขามเตี้ย มีสัดส่วนของดินที่มีระดับความอุดมสมบูรณ์ต่ำอยู่เป็นส่วนใหญ่ ในขณะที่อำเภอหนองปรือ แม้จะมีระดับความอุดมสมบูรณ์ปานกลางอยู่มาก แต่ก็มีพื้นที่ที่ดินมีระดับความอุดมสมบูรณ์ต่ำและมีลักษณะเป็นที่สูงผสมอยู่ในสัดส่วนที่มาก ส่วนพื้นที่อำเภอสังขละบุรี อำเภอทองผาภูมิ อำเภอไทรโยค และอำเภอศรีสวัสดิ์ นั้นส่วนใหญ่เป็นที่สูง

ทั้งนี้ กรมพัฒนาที่ดินได้คำนวณประเภทของดินด้วยระบบสารสนเทศทางภูมิศาสตร์ของจังหวัดกาญจนบุรี ไว้ดังตารางที่ 1.36

**ตารางที่ 1.36** ประเภทของดินแยกตามลักษณะทางภูมิศาสตร์

ประเภท	เนื้อที่ (ไร่)	ร้อยละ
ดินในพื้นที่ลาดชันสูง	6,997,505.42	57.71
พื้นที่เบ็ดเตล็ด	559,980.22	4.61
ดินในพื้นที่ดอนในเขตดินแห้ง	4,258,034.00	35.12
ดินในพื้นที่ราบลุ่ม	288,505.18	2.37
กลุ่มชุดดินผสม	19,836.04	0.16
<b>รวม</b>	<b>12,123,860.86</b>	<b>100.00</b>

ที่มา: กรมพัฒนาที่ดิน

โดยเป็นพื้นที่ทรัพยากรดิน รวมทั้งสิ้น เนื้อที่ 12,123,281.96 ไร่ ประกอบด้วยดินในพื้นที่ลาดชันสูง 6,996,925.42 ไร่ หรือคิดเป็นร้อยละ 57.71 ดินในพื้นที่ดอนในเขตดินแห้ง เนื้อที่ 4,258,035.31 ไร่ หรือคิดเป็นร้อยละ 35.12 และพื้นที่เบ็ดเตล็ด เนื้อที่ 559,980.21 ไร่ หรือคิดเป็นร้อยละ 4.62 ตามลำดับ

นอกจากนี้ ยังสามารถแจกแจงสัดส่วนความอุดมสมบูรณ์ของดิน พืชที่เหมาะสมต่อการเพาะปลูก และสัดส่วนของพื้นที่ที่เป็นพื้นที่ชลประทาน จำแนกตามอำเภอ ดังตารางที่ 1.37

**ตารางที่ 1.37** สัดส่วนความอุดมสมบูรณ์ของดิน พืชที่เหมาะสมต่อการเพาะปลูก และพื้นที่ชลประทาน จำแนกตามอำเภอ

อำเภอ	สัดส่วนความอุดมสมบูรณ์ของดิน (จำแนกตามอำเภอ)				ความเหมาะสมในการปลูกพืช	สัดส่วนพื้นที่ชลประทาน (ไร่)
	ความลาดชัน	พื้นที่เบ็ดเตล็ด (ไร่)	พื้นที่น้ำ (ไร่)	ความอุดมสมบูรณ์ของดิน		
สังขละบุรี	0-35	6,472	146,285	ต่ำ-ปานกลาง	อ้อย,ยางพารา	0
ทองผาภูมิ	0-35	21,140	84,768	ต่ำ-สูง	ยางพารา	0
ไทรโยค	0-35	43,327	11,525	ต่ำ-สูง	มันสำปะหลัง,ยางพารา	0
ศรีสวัสดิ์	0-35	2,566	233,623	ต่ำ-สูง	มันสำปะหลัง	0
เมือง	0-35	50,798	14,913	ต่ำ-สูง	อ้อย,มันสำปะหลัง	11,931.43
ด่านมะขามเตี้ย	0-35	16,158	6,901	ต่ำ-สูง	อ้อย	22,519.81
หนองปรือ	0-35	8,390	7,469	ต่ำ-สูง	อ้อย,มันสำปะหลัง	10,860.48
เลาขวัญ	0-20	10,110	10,571	ต่ำ-สูง	มันสำปะหลัง	4,743.56
บ่อพลอย	0-35	44,009	5,367	ต่ำ-สูง	อ้อย,มันสำปะหลัง	1,709.92
ห้วยกระเจา	0-20	6,670	7,124	ต่ำ-สูง	ข้าว,มันสำปะหลัง	28,420.09
พนมทวน	0-20	16,300	4,231	ต่ำ-ปานกลาง	ข้าว,อ้อย	121,147.16
ท่าม่วง	0-35	16,108	13,602	ต่ำ-สูง	ข้าว,อ้อย	70,337.40
ท่ามะกา	0-20	8,658	8,374	ต่ำ-ปานกลาง	ข้าว,อ้อย	164,609.77

ที่มา: สำนักงานพัฒนาที่ดินจังหวัดกาญจนบุรี และโครงการชลประทานกาญจนบุรี, 2565

### 1.3.1.6 ข้อมูลและข้อวิเคราะห์ด้านการชลประทาน

ใน พ.ศ. 2564 จังหวัดกาญจนบุรีมีระบบชลประทานครอบคลุมพื้นที่ จำนวน 476,674 ไร่ หรือคิดเป็นร้อยละ 13.63 ของพื้นที่เกษตรกรรมทั้งหมดของจังหวัด โดยมีรายละเอียดขนาดพื้นที่ชลประทาน รายอำเภอและรายละเอียดประเภทของโครงการชลประทานรายอำเภอได้ดังตารางที่ 1.38 และ 1.39 ตามลำดับ

**ตารางที่ 1.38** แสดงพื้นที่ชลประทานในจังหวัดกาญจนบุรี พ.ศ. 2560 – 2564

อำเภอ	พื้นที่ชลประทาน (ไร่)				
	ปี 2560	ปี 2561	ปี 2562	ปี 2563	ปี 2564
เมืองกาญจนบุรี	5,400	5,400	5,400	5,400	6,600
ท่ามะกา	161,000	162,000	162,426	163,426	163,426
ท่าม่วง	75,089	77,889	77,889	77,889	77,889

อำเภอ	พื้นที่ชลประทาน (ไร่)				
	ปี 2560	ปี 2561	ปี 2562	ปี 2563	ปี 2564
ด่านมะขามเตี้ย	2,530	3,730	4,230	4,230	4,230
พนมทวน	116,124	116,124	117,124	117,124	117,124
บ่อพลอย	7,000	7,000	7,000	10,000	10,000
เลาขวัญ	7,000	7,000	7,000	7,000	7,830
ห้วยกระเจา	57,414	59,214	59,214	59,214	59,214
ไทรโยค	5,910	5,910	5,910	5,910	5,910
ทองผาภูมิ	2,000	2,000	2,000	2,000	2,000
สังขละบุรี	5,850	5,850	5,850	5,850	5,850
หนองปรือ	14,201	14,201	15,201	15,201	15,601
ศรีสวัสดิ์	1,000	1,000	1,000	1,000	1,000
<b>รวม</b>	<b>460,518</b>	<b>467,318</b>	<b>470,244</b>	<b>474,244</b>	<b>476,674</b>

ที่มา: สำนักงานชลประทานที่ 13, 2565

**ตารางที่ 1.39** แสดงพื้นที่ชลประทานแยกตามขนาดโครงการและอำเภอ

อำเภอ	ประเภท				พื้นที่ชลประทาน (ไร่)
	โครงการชลประทาน ขนาดใหญ่	โครงการชลประทาน ขนาดกลาง	โครงการชลประทาน ขนาดเล็ก	โครงการสูบน้ำ ด้วยไฟฟ้า	
อำเภอเมืองกาญจนบุรี	-	1	10	4	6,600
อำเภอไทรโยค	-	-	11	1	5,910
อำเภอบ่อพลอย	-	-	8	2	10,000
อำเภอศรีสวัสดิ์	-	-	2	1	1,000
อำเภอท่ามะกา	-	-	1	-	163,426
อำเภอท่าม่วง	-	-	3	2	77,889
อำเภอทองผาภูมิ	-	-	4	-	2,000
อำเภอสังขละบุรี	-	-	6	-	5,850
อำเภอพนมทวน	-	-	2	2	117,124
อำเภอเลาขวัญ	-	1	5	-	7,830
อำเภอด่านมะขามเตี้ย	-	1	21	1	4,230
อำเภอหนองปรือ	-	3	21	-	15,601
อำเภอห้วยกระเจา	-	-	4	2	59,214
<b>รวม</b>	<b>-</b>	<b>6</b>	<b>100</b>	<b>15</b>	<b>476,674</b>

ที่มา: สำนักงานชลประทานที่ 13, 2565

**รูปที่ 1.20** แสดงลำน้ำและอำเภอที่ลำน้ำไหลผ่านในจังหวัดกาญจนบุรี



ทั้งนี้ สามารถสรุปการเพิ่มขึ้นของพื้นที่ชลประทานในแต่ละอำเภอ ในช่วง พ.ศ. 2561 – 2565 ได้ ดังตารางที่ 1.40

**ตารางที่ 1.40** แสดงการเพิ่มขึ้นของพื้นที่ชลประทานในแต่ละอำเภอของจังหวัดกาญจนบุรี ในช่วง

พ.ศ. 2561 – 2565

อำเภอ	พื้นที่ชลประทานที่เพิ่มขึ้น (ไร่)					รวม
	ปี 2561	ปี 2562	ปี 2563	ปี 2564	ปี 2565	
เมือง	0	0	0	1,200	0	1,200
ท่ามะกา	1,000	426	1,000	0	0	2,426
ท่าม่วง	2,800	0	0	0	0	2,800
ด่านมะขามเตี้ย	1,200	500	0	0	0	1,700
พนมทวน	0	1,000	0	0	0	1,000
บ่อพลอย	0	0	3,000	0	1,395	4,395
เลาชวีญ	0	0	0	830	2,802	3,632
ห้วยกระเจา	1,800	0	0	0	0	1,800
ไทรโยค	0	0	0	0	0	0
ทองผาภูมิ	0	0	0	0	0	0
สังขละบุรี	0	0	0	0	0	0
หนองปรือ	0	1,000	0	400	800	2,200
ศรีสวัสดิ์	0	0	0	0	1,200	1,200
<b>รวม</b>	<b>6,800</b>	<b>2,926</b>	<b>4,000</b>	<b>2,430</b>	<b>5,197</b>	<b>21,353</b>
<b>อัตราการเพิ่ม</b>	<b>1.5%</b>	<b>0.6%</b>	<b>0.9%</b>	<b>0.5%</b>	<b>0.95%</b>	

ที่มา: สำนักงานชลประทานที่ 13, 2565



จะเห็นได้ว่า ในช่วง พ.ศ. 2561 – 2565 การชลประทานของจังหวัดได้เพิ่มพื้นที่ชลประทานกระจายไปเกือบทุกอำเภอในพื้นที่ราบ ซึ่งอำเภอบ่อพลอยมีพื้นที่ชลประทานเพิ่มขึ้นมากที่สุด โดยเพิ่มขึ้นถึง 4,395 ไร่ ในช่วงเวลาดังกล่าว อย่างไรก็ตาม การเพิ่มพื้นที่ชลประทานส่วนใหญ่เกิดขึ้นใน พ.ศ. 2565

เมื่อวิเคราะห์ความสัมพันธ์ระหว่างพื้นที่ชลประทานและความสมบูรณ์ของดิน จะพบว่า พื้นที่อำเภอฝั่งตะวันออกของจังหวัดที่ติดกับจังหวัดสุพรรณบุรี ได้แก่ อำเภอหนองปรือ อำเภอเลาขวัญ อำเภอห้วยกระเจา อำเภอบ่อพลอย ซึ่งบริเวณส่วนใหญ่ของพื้นที่สี่อำเภอนี้เป็นพื้นที่ที่มีระดับความสมบูรณ์ของดินต่ำ (จากแผนที่แสดงความอุดมสมบูรณ์ของดิน จังหวัดกาญจนบุรี รูปที่ 1.19) และอำเภอที่เป็นที่สูง ได้แก่ อำเภอสังขละบุรี อำเภอทองผาภูมิ อำเภอไทรโยค และอำเภอศรีสวัสดิ์ ทำให้ทั้งแปดอำเภอเป็นอำเภอที่มีพื้นที่ชลประทานน้อย ในขณะที่อำเภอที่อยู่ตามแนวแม่น้ำแม่กลอง ได้แก่ อำเภอเมืองกาญจนบุรี อำเภอท่าม่วง อำเภอท่ามะกา เป็นอำเภอที่มีพื้นที่ชลประทานมาก ในขณะที่อำเภอพนมทวนแม้จะไม่ใช่อำเภอที่แม่น้ำแม่กลองไหลผ่าน แต่ก็มีระบบชลประทานเข้าถึงเนื่องจากอยู่ไม่ไกลมากนัก ส่วนอำเภอด่านมะขามเตี้ยนั้นแม้จะมีลำน้ำภาชีไหลผ่าน แต่ระบบชลประทานกลับมีน้อยเนื่องจากพื้นที่ส่วนใหญ่ของอำเภอเป็นดินที่มีระดับความสมบูรณ์ต่ำเช่นเดียวกัน แต่ก็มีระบบชลประทานเข้าถึงเนื่องจากอยู่ไม่ไกลมากนัก ส่วนอำเภอด่านมะขามเตี้ยนั้นแม้จะมีลำน้ำภาชีไหลผ่าน แต่ระบบชลประทานกลับมีน้อยเนื่องจากพื้นที่ส่วนใหญ่ของอำเภอเป็นดินที่มีระดับความสมบูรณ์ต่ำเช่นเดียวกัน

อย่างไรก็ตาม ปัจจุบันสำนักงานชลประทานที่ 13 กำลังดำเนินการศึกษาออกแบบโครงการผันน้ำจากเขื่อนศรีนครินทร์เข้าไปเพิ่มพื้นที่ชลประทานใน 4 อำเภอของจังหวัดกาญจนบุรี คือ หนองปรือ เลาขวัญ บ่อพลอย และห้วยกระเจา รวมถึงพื้นที่ในจังหวัดใกล้เคียง ครอบคลุมพื้นที่ชลประทานรวมประมาณ 4 แสนกว่าไร่ โดยคาดว่าจะเริ่มดำเนินการก่อสร้างในปี 2567 และแล้วเสร็จในปี 2575

#### 1.3.1.7. ข้อมูลและข้อวิเคราะห์ความเกี่ยวข้องระหว่างเกษตรและอุตสาหกรรม

หากพิจารณาข้อมูลตารางที่ 1.41 ซึ่งแสดงจำนวนโรงงานและแรงงานในแต่ละสาขาการผลิต พ.ศ. 2565 จะพบว่า ภาคอุตสาหกรรมของจังหวัดกาญจนบุรีในปัจจุบันประกอบด้วยโรงงานอุตสาหกรรมที่เป็นโรงงานแปรรูปผลผลิตการเกษตรและอาหารถึงร้อยละ 24.46 ของจำนวนโรงงานทั้งหมด และจ้างแรงงานถึงร้อยละ 53 ของการจ้างงานในภาคอุตสาหกรรมทุกสาขาการผลิตรวมกัน แสดงให้เห็นว่า การพัฒนาภาคเกษตรของจังหวัดกาญจนบุรีมีความเชื่อมโยงโดยตรงกับการพัฒนาภาคอุตสาหกรรม

**ตารางที่ 1.41** จำนวนโรงงานและแรงงานในแต่ละสาขาการผลิต พ.ศ. 2566

สาขาการผลิต	จำนวนโรงงาน	จำนวนแรงงาน
เกษตร	122	1,451
อาหาร	109	18,624
ยาง	5	79
รวมเกษตร อาหาร และยาง	236	20,154
การผลิตทั้งหมด	964	37,231
เกษตร อาหาร และยาง/การผลิตทั้งหมด	24.48%	54.13%

ที่มา : สำนักงานอุตสาหกรรมจังหวัดกาญจนบุรี พ.ศ. 2566

### 1.3.1.8 ข้อมูลและข้อวิเคราะห์ระดับการพัฒนาของสหกรณ์การเกษตรในจังหวัดกาญจนบุรี

**ตารางที่ 1.42** สหกรณ์ จำแนกตามประเภทสหกรณ์ เป็นรายอำเภอ พ.ศ. 2566

อำเภอ	รวม (แห่ง)	รวมจำนวนสมาชิก (คน)	สหกรณ์ภาคการเกษตร (แห่ง)		
			การเกษตร	ประมง	นิคม
<b>รวมยอด</b>	<b>41</b>	<b>62,961</b>	<b>37</b>		<b>4</b>
อำเภอเมืองกาญจนบุรี	11	42,943	11		
อำเภอไทรโยค	2	499	2		
อำเภอบ่อพลอย	1	64	1		
อำเภอศรีสวัสดิ์	1	747	1		
อำเภอท่ามะกา	2	2,209	2		
อำเภอท่าม่วง	5	5,276	5		
อำเภอทองผาภูมิ	6	4,985	4		2
อำเภอสังขละบุรี	2	1,268			2
อำเภอพนมทวน	2	1,505	2		
อำเภอเลาขวัญ	1	467	1		
อำเภอด่านมะขามเตี้ย	5	2,699	5		
อำเภอหนองปรือ	1	69	1		
อำเภอห้วยกระเจา	2	230	2		

ที่มา: สำนักงานสหกรณ์จังหวัดกาญจนบุรี พ.ศ. 2566

โดยมีจำนวนสหกรณ์การเกษตรที่อยู่ในกลุ่มระดับชั้นความเข้มแข็งและเกณฑ์ต่าง ๆ ของการจัดระดับชั้นตามเกณฑ์ของกรมส่งเสริมสหกรณ์ ดังนี้

**ตารางที่ 1.43** จำนวนของสหกรณ์การเกษตรของจังหวัดกาญจนบุรีในแต่ละระดับชั้นความเข้มแข็งและแต่ละเกณฑ์ประเมิน พ.ศ. 2566

ชั้น/คะแนน	ระดับชั้นความเข้มแข็ง	การบริการสมาชิก	อัตราส่วนทางการเงิน	การจัดการองค์กร	ประสิทธิภาพการบริหารงาน
4	-	27	3	-	36
3	-	-	10	12	-
2	34	6	9	23	5
1	7	-	5	-	-
0	-	8	14	6	-

ที่มา: สำนักงานสหกรณ์จังหวัดกาญจนบุรี, 2566

จากตาราง 1.43 จะเห็นได้ว่า การที่สหกรณ์การเกษตรจำนวนมากยังมีคะแนนความเข้มแข็งในด้านการให้บริการสมาชิก ด้านอัตราส่วนทางการเงิน และด้านการจัดการองค์กรอยู่ในระดับกลางและต่ำ (คะแนน 4 สูงสุด คะแนน 0 ต่ำสุด) ทำให้ระดับความเข้มแข็งรวมของสหกรณ์การเกษตรของจังหวัดกาญจนบุรีทั้งหมดอยู่ในระดับ 2 เท่านั้น (ระดับความเข้มแข็งรวมมี 3 ระดับ คือ ระดับ 1 สูงสุด ระดับ 2 ปานกลาง และระดับ 3 ต่ำสุด) ด้วยเหตุนี้ สหกรณ์การเกษตรจำนวนมากจึงควรได้รับการปรับปรุงความเข้มแข็งในด้านต่าง ๆ เป็นจำนวนมาก โดยเฉพาะอย่างยิ่ง ด้านการเงินและการจัดการองค์กร เพื่อให้สหกรณ์การเกษตรของจังหวัดกลับมาเป็นเครื่องมือที่สำคัญในการช่วยเหลือเกษตรกร

**ตารางที่ 1.44** กลุ่มเกษตรกร จำแนกตามประเภทกลุ่มเกษตรกร เป็นรายอำเภอ พ.ศ. 2566

อำเภอ	รวม (แห่ง)	รวมจำนวน สมาชิก (คน)	กลุ่มเกษตรกร (แห่ง)		
			ทำนา	ทำไร่	ทำสวน
รวมยอด	22	1,747	6	14	2
อำเภอเมืองกาญจนบุรี					
อำเภอไทรโยค					
อำเภอบ่อพลอย	2	225		2	
อำเภอศรีสวัสดิ์	2	153		2	
อำเภอท่ามะกา	9	655	5	4	
อำเภอท่าม่วง	3	116		1	2
อำเภอทองผาภูมิ	1	118		1	
อำเภอสังขละบุรี	1	72		1	
อำเภอพนมทวน	1	206	1		
อำเภอเลาขวัญ					
อำเภอด่านมะขามเตี้ย					
อำเภอหนองปรือ	2	136		2	
อำเภอห้วยกระเจา	1	66		1	

ที่มา: สำนักงานสหกรณ์จังหวัดกาญจนบุรี, 2566

1.3.1.9 ผลสำรวจความเดือดร้อนของประชาชน ที่เกี่ยวข้องกับด้านการเกษตร พ.ศ. 2564

- 1) ขายผลผลิตทางการเกษตรได้ราคาต่ำร้อยละ 54.3
- 2) น้ำใช้ทำการเกษตรไม่เพียงพอร้อยละ 24.6
- 3) ปุ๋ย/ยาปราบศัตรูพืชราคาแพงร้อยละ 19.1
- 4) ฝนแล้ง/ภัยแล้งร้อยละ 17.9
- 5) ไม่มีเอกสารสิทธิ์ในที่ดินทำกินร้อยละ 7.9
- 6) ถนนเป็นลูกรัง/เส้นทางสัญจรไม่สะดวก (ทางบก) ร้อยละ 3.9
- 7) พืชทางการเกษตรถูกทำลายจากโรคระบาด ร้อยละ 1.4
- 8) ขาดตลาดรองรับสินค้าทางการเกษตรร้อยละ 1.2
- 9) พ่อค้าคนกลางกดราคาสินค้าทางการเกษตร ร้อยละ 0.7
- 10) สัตว์ป่าบุกรุกมากินพืชไร่/พืชสวน ร้อยละ 0.7
- 11) ขาดแคลนแรงงาน ร้อยละ 0.6
- 12) ขาดแคลนพันธุ์พืช/เมล็ดพันธุ์เพาะปลูก ร้อยละ 0.5

## 1.3.2 การวิเคราะห์ศักยภาพและสภาพแวดล้อมด้านการเกษตร (SWOT Analysis)

จากข้อวิเคราะห์ดังกล่าวข้างต้น เมื่อนำมารวมกับข้อมูลต่าง ๆ ที่เกี่ยวข้องกับจังหวัดกาญจนบุรี สามารถนำมาจัดเรียงใส่กรอบการวิเคราะห์แบบ SWOT ได้ดังนี้

**ตารางที่ 1.45** ศักยภาพและสภาพแวดล้อมด้านการเกษตรของจังหวัดกาญจนบุรี

จุดแข็ง (S)	จุดอ่อน (W)
<p><b>SA1</b> มีโรงงานแปรรูปผลผลิตการเกษตรในจังหวัดและจังหวัดใกล้เคียงเป็นจำนวนมาก เพื่อแปรรูปผลผลิตขายในประเทศและส่งออก</p> <p><b>SA 2</b> อยู่ใกล้กับตลาดกลางราชบุรี</p> <p><b>SA 3</b> เป็นพื้นที่ต้นน้ำ มีเขื่อนขนาดใหญ่จำนวน 2 เขื่อน คือ เขื่อนศรีนครินทร์ และ เขื่อนวชิราลงกรณ</p>	<p><b>WA1</b> เกษตรกรที่มีความรู้มีจำนวนน้อย ส่วนใหญ่ทำเกษตรตามวิถีดั้งเดิม</p> <p><b>WA2</b> เกษตรกรที่ปลูกพืชปลอดภัยที่ไม่อยู่ในพันธะสัญญาส่วนหนึ่งมีผลผลิตน้อยและกระจายตัว ไม่คุ้มต้นทุนของผู้รับซื้อผลผลิต</p> <p><b>WA3</b> การพัฒนาพื้นที่ชลประทานขยายตัวได้จำกัดตามงบประมาณของรัฐ</p>
โอกาส (O)	อุปสรรค/ภัยคุกคาม (T)
<p><b>OA1</b> โครงการผันน้ำจากเขื่อนศรีนครินทร์ไปยังพื้นที่ฝั่งตะวันออกของจังหวัด</p>	<p><b>TA1</b> ราคาผลผลิตการเกษตรที่ผันผวนไม่สามารถควบคุมได้</p> <p><b>TA2</b> สภาพภูมิอากาศที่มีแนวโน้มแปรปรวนมากขึ้น ส่งผลกระทบต่อต้นทุนการผลิต ผลผลิต รวมถึงประสิทธิภาพ การผลิตสินค้าเกษตร</p> <p><b>TA3</b> ความมีประสิทธิภาพ มาตรฐาน และการพร้อมรับสถานการณ์วิกฤตและการเปลี่ยนแปลงของบริบทต่าง ๆ จากภายนอกของโรงงานแปรรูปจะส่งผลโดยตรงต่อความต้องการและราคาของสินค้าเกษตร</p> <p><b>TA4</b> การรับรองมาตรฐานเกษตรปลอดภัยทำได้จำกัดไม่เพียงพอต่อความต้องการ</p> <p><b>TA5</b> ผลกระทบเชิงลบจากภายนอกประเทศที่กระทบต่อความต้องการของโลก แรงงานราคาถูกที่เข้ามาทำงานในภาคเกษตร หรือระบบโลจิสติกส์ของโลกที่ส่งผลต่อเส้นทางลำเลียงผลผลิตการเกษตร</p>

**SA1** มีโรงงานแปรรูปผลผลิตการเกษตรในจังหวัดและจังหวัดใกล้เคียงเป็นจำนวนมาก เพื่อแปรรูปผลผลิตขายในประเทศและส่งออก ทำให้ผลผลิตการเกษตรส่วนใหญ่มีตลาดค่อนข้างแน่นอน ความเสี่ยงในเรื่องช่องทางระบายสินค้าเกษตรจึงน้อยเมื่อเทียบกับจังหวัดอื่นหลายจังหวัด นอกจากนี้ยังเกิดความร่วมมือระหว่างโรงงานแปรรูปสินค้าเกษตรและเกษตรกรในการพัฒนาผลผลิตการเกษตรให้มีคุณภาพและได้มาตรฐานอย่างต่อเนื่องเนื่องจากทั้งสองฝ่ายได้ประโยชน์ร่วมกัน

**SA 2** อยู่ใกล้กับตลาดกลางราชบุรี ทำให้ผลผลิตที่เป็นที่ต้องการของตลาดมีค่าขนส่งต่ำเมื่อเทียบกับจังหวัดอื่น การอยู่ใกล้กับตลาดสินค้าเกษตรกลางราชบุรี ทำให้มีค่าขนส่งต่ำเมื่อเทียบกับจังหวัดอื่นหากจำนวนผลผลิตมีจำนวนเท่ากัน

**SA 3** เป็นพื้นที่ต้นน้ำ มีเขื่อนขนาดใหญ่จำนวน 2 เขื่อน คือ เขื่อนศรีนครินทร์และเขื่อนวชิราลงกรณ ทำให้เกิดระบบชลประทานขนาดใหญ่ในพื้นที่ใต้เขื่อนโดยมีเขื่อนแม่กลองเป็นเขื่อนที่ใช้ผันน้ำเข้าพื้นที่ชลประทานในปัจจุบันที่ครอบคลุมพื้นที่จังหวัดกาญจนบุรีส่วนกลางและพื้นที่ของจังหวัดใกล้เคียงที่อยู่ตอนล่างของเขื่อนแม่กลอง นอกจากนี้ ปัจจุบันยังมีโครงการผันน้ำจากเขื่อนศรีนครินทร์ไปยังพื้นที่ฝั่งตะวันออกของจังหวัดซึ่งเป็นพื้นที่น้ำน้อย โดยโครงการได้ผ่านการเห็นชอบจากคณะรัฐมนตรีแล้ว

**WA1** เกษตรกรที่มีความรู้มีจำนวนน้อย ส่วนใหญ่ทำเกษตรตามวิถีดั้งเดิม จังหวัดกาญจนบุรีมีเกษตรกรรวมประมาณเกือบสองแสนคน แต่ในจำนวนนี้ส่วนใหญ่มีความรู้ที่ถ่ายทอดกันมาแบบดั้งเดิม มีส่วนน้อยมากที่มีความรู้ที่เป็นวิชาการ ผลของการมีความรู้มีจำนวนน้อยนี้ทำให้การทำเกษตรไม่สามารถแก้ปัญหาโดยใช้หลักเหตุและผลเชิงวิชาการได้ ส่งผลโดยตรงต่อต้นทุนการผลิตและผลผลิต

**WA2** เกษตรกรที่ปลูกพืชปลอดภัยที่ไม่อยู่ในพันธะสัญญา ส่วนหนึ่งมีผลผลิตน้อยและกระจายตัว ไม่คุ้มต้นทุนของผู้รับซื้อผลผลิต การที่เกษตรกรอยู่กันอย่างกระจายตัว ทำให้ต้นทุนการเข้าไปรับซื้อผลผลิตของผู้รับซื้อผลผลิตสูงขึ้นเมื่อเทียบกับการเข้าไปรับซื้อผลผลิตที่มีเกษตรกรที่ผลิตประเภทเดียวกันกระจุกตัวอยู่ในที่เดียวกันเป็นจำนวนมาก ซึ่งทำให้ผู้รับซื้อต้องลดราคารับซื้อลงเพื่อให้ยังพอมีกำไร นอกจากนี้ การอยู่อย่างกระจายตัว จะทำให้มีผู้รับซื้อเข้าไปรับซื้อจำนวนน้อย หรือไม่มีผู้รับซื้อรายใหม่ต้องการเข้าไปแข่งกับผู้รับซื้อที่เข้าไปก่อน เพราะไม่คุ้ม ทำให้อาจเกิดการผูกขาดโดยผู้รับซื้อเพียงรายเดียว นำไปสู่การกดราคาเนื่องจากไม่มีการแข่งขัน

**WA3** การพัฒนาพื้นที่ชลประทานขยายตัวได้จำกัดตามงบประมาณของรัฐ แม้จะมีเขื่อนกักเก็บน้ำขนาดใหญ่แต่ยังมีพื้นที่จำนวนมากให้เขตภาคตะวันออกเฉียงของจังหวัดที่ยังไม่มีระบบชลประทานที่เพียงพอ ในขณะที่การขยายพื้นที่ชลประทานก็ทำได้จำกัดในแต่ละปีเนื่องจากงบประมาณจากส่วนกลางต้องกระจายไปทั่วประเทศ ผลของการขยายพื้นที่ชลประทานได้จำกัด ทำให้พื้นที่ส่วนดังกล่าวของจังหวัดประสบปัญหาด้านน้ำเพื่อการเกษตรอย่างต่อเนื่อง

**OA1** โครงการผันน้ำจากเขื่อนศรีนครินทร์ไปยังพื้นที่ฝั่งตะวันออกของจังหวัด โครงการดังกล่าวนี้จะสร้างพื้นที่ชลประทานและพื้นที่รับประโยชน์เพิ่มเติมอีกเป็นจำนวนมาก จะทำให้จังหวัดกาญจนบุรีมีผลผลิตเกษตรเพิ่มขึ้นอย่างมากในอนาคต

**TA1** ราคาผลผลิตการเกษตรที่ผันผวนไม่สามารถควบคุมได้ ทำให้เกษตรกรมีรายได้ไม่แน่นอน และหากเกษตรกรวางแผนสำรองรายได้ไว้ในปีที่ผลผลิตดี เมื่อได้รับผลกระทบจากปีที่ผลผลิตไม่ดีก็จะเกิดปัญหาทางการเงินในทันที

**TA2** สภาพภูมิอากาศที่มีแนวโน้มแปรปรวนมากขึ้น ส่งผลกระทบต่อต้นทุนการผลิต ผลผลิต รวมถึงประสิทธิภาพการผลิตสินค้าเกษตร เช่นเดียวกับผลกระทบจากราคา ในกรณีนี้ทำให้เกิดผลกระทบต่อปริมาณผลผลิต ซึ่งทำให้รายได้รวมของเกษตรกรลดลงเช่นเดียวกัน

**TA3** ความมีประสิทธิภาพ มาตรฐาน และการพร้อมรับสถานการณ์วิกฤตและการเปลี่ยนแปลงของบริษัทต่าง ๆ จากภายนอกของโรงงานแปรรูป จะส่งผลโดยตรงต่อความต้องการและราคาของสินค้าเกษตร เนื่องจากผลผลิตเกษตรส่วนใหญ่มีความเชื่อมโยงโดยตรงกับโรงงานแปรรูป ดังนั้น หากโรงงานมีปัญหาไม่สามารถทำการผลิตได้ และหากไม่มีสัญญาซื้อขายล่วงหน้า ก็จะส่งผลกระทบต่อระบายและราคาสินค้าเกษตรในทันที

**TA4** การรับรองมาตรฐานเกษตรปลอดภัยทำได้จำกัดไม่เพียงพอต่อความต้องการ การที่มีผู้ได้รับใบอนุญาตตรวจมาตรฐาน GAP เป็นจำนวนจำกัด ทำให้ไม่สามารถให้บริการได้อย่างเพียงพอกับความต้องการของเกษตรกรตามที่ภาครัฐต้องการเข้าไปส่งเสริมให้เปลี่ยนแปลงได้ เกิดเป็นปัญหาลูกโซ่ กล่าวคือ เมื่อให้บริการได้ไม่เพียงพอจำนวนผลผลิตปลอดภัยก็มีน้อย ทำให้เกิดความไม่คุ้มทางโลจิสติกส์ที่จะเข้าไปรับซื้อในราคาที่สูงกว่าผลผลิตเกษตรปกติเมื่อราคาไม่สูงกว่าก็ทำให้ไม่จูงใจเกษตรกรส่วนที่เหลือให้เข้ากระบวนการ GAP และทำให้เกษตรกรที่เคยต้องการผลิตแบบ GAP แต่ยังไม่ได้รับการตรวจสอบเปลี่ยนใจกลับไปผลิตแบบปกติ

**TA5** ผลกระทบเชิงลบจากภายนอกประเทศที่กระทบต่อความต้องการของโลก แรงงานราคาถูกที่เข้ามาทำงานในภาคเกษตร หรือระบบโลจิสติกส์ของโลกที่ส่งผลต่อเส้นทางลำเลียงผลผลิตการเกษตรตัวอย่างเช่น สถานการณ์โควิด 19 ทำให้ความต้องการบริโภคพืชผลทางการเกษตรบางประเภทลดลงตามรายได้ของทั้งโลก ที่ลดลง, สถานการณ์โควิด 19 และ ปัญหาทางการเมืองของประเทศเมียนมา ทำให้การไหลเข้าออกของแรงงาน จากเพื่อนบ้านไม่คล่องตัว ส่งผลกระทบต่อปริมาณแรงงานที่จำเป็นต่อการเก็บเกี่ยวทำให้เก็บเกี่ยวไม่ทัน ผลผลิตเสียหาย หรือในภาคอุตสาหกรรมแปรรูป หากขาดแรงงานจนกระทั่งเกิดผลกระทบต่อการผลิตก็จะส่งผลต่อเนื่องไปที่ การรับซื้อผลผลิต, ในส่วนของระบบโลจิสติกส์ ตัวอย่างเช่นการที่คลองสุเอซถูกปิดโดยเรือที่เกยตื้นทำให้การขนส่ง สินค้าที่ต้องผ่านเส้นทางนั้นหยุดชะงักลง และเกิดผลกระทบย้อนกลับมาที่ความต้องการผลผลิตของเกษตรกร ซึ่งส่งผลต่อราคาผลผลิตอย่างไม่สามารถหลีกเลี่ยงได้

**จาก SWOT ข้างต้น สามารถนำมาสร้างกลยุทธ์โดยใช้กระบวนการ TOWS matrix ได้ดังนี้**

### 1) กลยุทธ์เชิงรุก (SO strategy)

- สนับสนุน ส่งเสริมเกษตรกรและโรงงานแปรรูปสินค้าเกษตรเพื่อยกระดับการผลิตสินค้าเกษตรคุณภาพ เน้นมาตรฐาน ขยายโอกาสการส่งออก
- ใช้ความได้เปรียบเชิงพื้นที่ใกล้ตลาดกลางราชบุรีและโครงการผันน้ำเพื่อเพิ่มช่องทางการจำหน่าย ลดต้นทุนค่าขนส่ง และเพิ่มการเจาะตลาด

### 2) กลยุทธ์เชิงป้องกัน (ST strategy)

- เพิ่มความคล่องตัวและความยืดหยุ่นในการผลิตเพื่อปรับให้เข้ากับความผันผวนของราคาโดยการกระจาย กลุ่มผลิตภัณฑ์หรือสำรวจการแปรรูปที่มีมูลค่าเพิ่ม
- ใช้แนวทางปฏิบัติและเทคโนโลยีการเกษตรที่ยืดหยุ่นต่อสภาพอากาศเพื่อลดผลกระทบด้านลบ ของความผันผวนของสภาพอากาศที่มีต่อผลผลิต
- เสริมสร้างประสิทธิภาพ มาตรฐาน และความพร้อมในภาวะวิกฤติภายในโรงงานแปรรูป เพื่อความ มีประสิทธิภาพในการจัดหาสินค้าเกษตรอย่างต่อเนื่อง และลดผลกระทบจากการหยุดชะงักที่อาจเกิดขึ้น

### 3) กลยุทธ์เชิงแก้ไข (WO strategy)

- ลงทุนในโครงการถ่ายทอดความรู้และการฝึกอบรมเพื่อพัฒนาทักษะความรู้ของเกษตรกรและส่งเสริม การทำฟาร์มที่ทันสมัยและยั่งยืน
- ส่งเสริมความร่วมมือระหว่างเกษตรกรในการปลูกพืชที่ปลอดภัยโดยการใช้รูปแบบการทำเกษตรแบบมีสัญญา (contract farming) การรวมการผลิต และการเจรจาต่อรองราคาที่ดีขึ้นกับผู้ซื้อ

### 4) กลยุทธ์เชิงรับ (WT strategy)

- สนับสนุนให้มีการรับรองมาตรฐานความปลอดภัยทางการเกษตรเพิ่มขึ้น และส่งเสริมประโยชน์ของการนำแนวทาง ปฏิบัติทางการเกษตรที่ดี (GAP) มาใช้เพื่อตอบสนองความต้องการที่เพิ่มขึ้นสำหรับผลิตภัณฑ์ที่ปลอดภัย
- กระจายตลาดส่งออกและสำรวจเส้นทางขนส่งทางเลือกเพื่อลดผลกระทบจากการขาดแคลนแรงงาน และการหยุดชะงักในระบบโลจิสติกส์ทั่วโลก

### 1.3.3 ข้อเสนอแนะ

1.3.3.1 เชื่อมโยงเกษตรกรเข้ากับผู้แปรรูปสินค้าเกษตรทั้งที่ขายเพื่อส่งออกและขายในประเทศ ทั้งในจังหวัดกาญจนบุรีและจังหวัดใกล้เคียง

1.3.3.1.1 สำรวจความต้องการสินค้าเกษตร (ประเภท ปริมาณ และคุณลักษณะ) ของผู้แปรรูปสินค้าเกษตรทั้งเพื่อการส่งออกและขายในประเทศ

1.3.3.1.2 ร่วมกับผู้แปรรูปหรือผู้รับซื้อสินค้าเกษตรเตรียมกลุ่มเกษตรกรที่พร้อมทำเกษตรพันธะสัญญา

1.3.3.1.3 ทำงานร่วมกับผู้แปรรูปสินค้าเกษตรในการรับซื้อผลผลิตและระบายสินค้าในตลาดรอง ขณะที่ยังไม่ได้คุณภาพตามที่ผู้แปรรูปสินค้าเกษตรต้องการ

1.3.3.1.3 เพิ่มศักยภาพของสหกรณ์การเกษตรเพื่อเป็นตัวแทนกลุ่มเกษตรกรในการทำงานร่วมกับผู้แปรรูปสินค้าเกษตร (ด้วยการผลักดันสหกรณ์ที่ไม่ได้มาตรฐานให้ผ่านเกณฑ์มาตรฐานของกรมส่งเสริมสหกรณ์ไม่น้อยกว่าร้อยละ 100 ในเวลา 5 ปี)

1.3.3.2 ส่งเสริมให้เกิดอุตสาหกรรมแปรรูปสินค้าเกษตรรูปแบบใหม่และมีมาตรฐานในจังหวัดมากขึ้น

1.3.3.2.1 ส่งเสริมการพัฒนาเกษตรและอุตสาหกรรมแปรรูปสินค้าเกษตรไปพร้อม ๆ กัน และตั้งเป้าหมายให้จังหวัดกาญจนบุรีเป็นเมืองแห่งการผลิตสินค้าเกษตรแปรรูป

1.3.3.2.2 ส่งเสริมการมีโรงงานแปรรูปผลผลิตทางการเกษตรที่ได้มาตรฐาน GMP เพื่อยกระดับคุณภาพสินค้าเกษตรแปรรูป

1.3.3.2.3 ส่งเสริมการผลิตสินค้าแปรรูปเกษตรใหม่ ๆ เช่น สมุนไพร อาหารที่ผลิตจากเกษตรอินทรีย์ ให้มีมากขึ้น โดยใช้จุดแข็งจากการที่จังหวัดกาญจนบุรีเป็นพื้นที่ต้นน้ำและมีพื้นที่ป่าจำนวนมาก ซึ่งเป็นแหล่งต้นน้ำของพืชสมุนไพร

1.3.3.2.4 ส่งเสริมให้สหกรณ์การเกษตรทำกิจการหรือร่วมกับผู้ประกอบการในการแปรรูปสินค้าเกษตรใหม่ ๆ ให้ที่เป็นที่ต้องการของตลาด (เริ่มด้วยการผลักดันสหกรณ์การเกษตรที่ไม่ได้มาตรฐานให้ผ่านเกณฑ์มาตรฐานของกรมส่งเสริมสหกรณ์ไม่น้อยกว่าร้อยละ 100 ในเวลา 5 ปี)

1.3.3.2.5 ส่งเสริมโรงงานแปรรูปผลผลิตการเกษตรให้ปรับปรุงกระบวนการผลิตโดยใช้เทคโนโลยีแทนแรงงานราคาถูกเพื่อลดผลกระทบจากความไม่ต่อเนื่องของแรงงาน

1.3.3.3 ส่งเสริมให้มีการเพิ่มจำนวนผู้รับซื้อสินค้าเกษตรให้มากขึ้นเพื่อลดการผูกขาดการรับซื้อสินค้าเกษตรในบางพื้นที่ และเพิ่มการเข้าถึงผู้รับซื้อรายใหม่ของเกษตรกรและกลุ่มเกษตรกรในรูปแบบใหม่ ๆ

1.3.3.4 รวบรวมกลุ่มเกษตรกรรายย่อยที่อยู่ใกล้เคียงกันให้รวมกลุ่มกันตามแนวคิดเกษตรแปลงใหญ่ เพื่อลดต้นทุนการผลิตให้กับเกษตรกรและลดต้นทุนโลจิสติกส์ต่อหน่วยให้กับผู้รับซื้อ

1.3.3.5 อบรมให้ความรู้เชิงวิชาการแก่เกษตรกร และเชื่อมโยงความรู้เข้ากับทักษะทางการเกษตรที่เกษตรกรมีเพื่อยกระดับศักยภาพในการแก้ไขปัญหาและเพิ่มผลผลิตการผลิตในภาพรวม

1.3.3.6 แก้ปัญหาความยากจนของเกษตรกร

1.3.3.6.1 สุ่มสำรวจเชิงลึกจำนวนครัวเรือนและปริมาณที่ดินทำการเกษตรของแต่ละครัวเรือน

1.3.3.6.2 ประเมินความเหมาะสมของพืชที่ปลูก ขนาดพื้นที่ดินทำการเกษตรที่เป็นจุดคุ้มทุนของพืชแต่ละประเภท

- 1.3.3.6.3 ให้ความช่วยเหลือแก่เกษตรกรที่ทำเกษตรไม่เหมาะสมกับที่ดินและช่วยหาตลาด
- 1.3.3.6.4 สำหรับเกษตรกรที่มีพื้นที่เพาะปลูกน้อยกว่าขนาดที่ดินที่เป็นจุดคุ้มทุน อาจให้ความช่วยเหลือในการหาอาชีพเสริมหรือปรับเปลี่ยนอาชีพ โดยพิจารณาถึงอาชีพเสริมที่ทำอยู่แล้วด้วย
- 1.3.3.6.5 เชื่อมเกษตรกรเข้ากับผู้รับซื้อที่ต้องการผลผลิตการเกษตรใหม่ที่สร้างรายได้ให้แก่เกษตรกรเพิ่มขึ้น
- 1.3.3.6.6 ส่งเสริมการทำปุ๋ยคอก การประมง หรือเกษตรพันธะสัญญา เพิ่มเติมในรายได้ที่เป็นไปได้
- 1.3.3.7 ส่งเสริมสนับสนุนการจัดหาน้ำเชิงพาณิชย์ให้กับพื้นที่ที่มีศักยภาพในการปลูกพืชรายได้สูงที่สามารถสร้างรายได้ให้กับกลุ่มเกษตรกรคุ่มกับรายจ่ายค่าน้ำที่เพิ่มขึ้น ซึ่งเป็นการเพิ่มรายได้สุทธิให้กับเกษตรกรและเพิ่มปริมาณวัตถุดิบให้กับโรงงานแปรรูปสินค้าเกษตร เป็นการสร้างงานสร้างรายได้เพิ่มให้กับทั้งเกษตรกรแรงงานในโรงงานอุตสาหกรรมแปรรูปสินค้าเกษตร และผู้ประกอบการแปรรูปสินค้าเกษตร
- 1.3.3.7.1 ต้องเป็นเกษตรกรคุณภาพสูง คุ่มที่จะจ่ายค่าน้ำ
- 1.3.3.7.2 กลุ่มเกษตรกรควรมีพื้นที่ใกล้เคียงกัน เพื่อให้มีผู้ใช้ น้ำมากพอ คุ่มสำหรับผู้ลงทุนในระบบชลประทาน (ทั้งแบบน้ำผิวดินและน้ำบาดาล)
- 1.3.3.7.3 น้ำที่ได้ อาจถูกนำไปใช้ประโยชน์แบบผสมผสานระหว่างเกษตร บริการ อุตสาหกรรม และภาคครัวเรือน เพื่อให้เกิดความคุ้มค่าในการลงทุนได้ดีขึ้น
- 1.3.3.7.4 อาจระดมทุนจากบริษัทแปรรูปสินค้าเกษตรที่รับซื้อผลผลิตจากเกษตรกรที่ใช้น้ำประชาชนทั่วไป เงินกองทุนไฟฟ้า รวมถึงเงินช่วยเหลือรูปแบบอื่นจากภาครัฐ

### 1.3.4 เป้าหมายและตัวชี้วัด

จากข้อเสนอแนะ สามารถนำมากำหนดเป็นเป้าหมายและตัวชี้วัด ได้ดังนี้

**ตารางที่ 1.46** การกำหนดเป้าหมายและตัวชี้วัดจากข้อเสนอแนะ ด้านเศรษฐกิจการเกษตร

ข้อเสนอแนะ	เป้าหมาย	ตัวชี้วัด	Baseline
เชื่อมโยงเกษตรกรเข้ากับผู้แปรรูปสินค้าเกษตร (1)	เพิ่มจำนวนเกษตรกรที่เชื่อมโยงกับผู้แปรรูปสินค้าเกษตร	จำนวนสหกรณ์ภาคเกษตรกรที่เชื่อมโยงกับผู้แปรรูปสินค้าเกษตร (สสจ.)	จำนวนสหกรณ์ภาคเกษตรกรที่เชื่อมโยงกับผู้แปรรูปสินค้าเกษตร (สำรวจใหม่)
แก้ปัญหาความยากจนของเกษตรกร (5)	เพิ่มรายได้เกษตรกร	รายได้เฉลี่ยครัวเรือนเกษตรกร ทุกประเภทผลผลิต (กษ.กจ)	รายได้เฉลี่ยครัวเรือนเกษตรกร ทุกประเภทผลผลิต ปี 2563
ส่งเสริมให้เกิดอุตสาหกรรมแปรรูปสินค้าเกษตรรูปแบบใหม่ และมีมาตรฐานในจังหวัดมากขึ้น (2)	เพิ่มจำนวนโรงงานแปรรูปสินค้าเกษตร	จำนวนโรงงานแปรรูปสินค้าเกษตร(สอจ.)	จำนวนโรงงานแปรรูปสินค้าเกษตร (สอจ.)
เพิ่มจำนวนผู้รับซื้อสินค้าเกษตร (3)	เพิ่มจำนวนผู้รับซื้อสินค้าเกษตรทั้งสินค้าเกษตรทั่วไปและเกษตรปลอดภัย	จำนวนผู้รับซื้อสินค้าเกษตรที่ได้รับการพัฒนา (สพจ.)	จำนวนผู้รับซื้อสินค้าเกษตรที่ได้รับการพัฒนา (สำรวจใหม่)



ข้อเสนอแนะ	เป้าหมาย	ตัวชี้วัด	Baseline
	เพิ่มจำนวนการซื้อตรงจากเกษตรกร	จำนวน smart farmers (กษ.กจ.)	จำนวน smart farmers ปี 2563
รวบรวมกลุ่มเกษตรกรรายย่อยที่อยู่ใกล้เคียงกันให้รวมกลุ่มกันตามแนวคิดเกษตรแปลงใหญ่ (4)	- ลดต้นทุนการผลิตให้กับเกษตรกร - ลดต้นทุนโลจิสติกส์ต่อหน่วยให้กับผู้รับซื้อ	จำนวนเกษตรแปลงใหญ่สำหรับเกษตรกรรายย่อย (กษ.กจ.)	จำนวนเกษตรแปลงใหญ่สำหรับเกษตรกรรายย่อย (สำรวจใหม่)
ส่งเสริมสนับสนุนการจัดทำน้ำเชิงพาณิชย์ให้กับพื้นที่ที่มีศักยภาพในการปลูกพืชรายได้สูง (6)	- เพิ่มพื้นที่ชลประทานและพื้นที่รับประโยชน์	จำนวนพื้นที่ชลประทาน (ชป) จำนวนพื้นที่รับประโยชน์ (ชป)	จำนวนพื้นที่ชลประทานปี 2563 จำนวนพื้นที่รับประโยชน์ปี 2563

## 1.4 การวิเคราะห์ด้านเศรษฐกิจการท่องเที่ยว

### 1.4.1 ข้อมูลและข้อวิเคราะห์

#### 1.4.1.1 ข้อมูลและข้อวิเคราะห์ด้านแหล่งท่องเที่ยว

จังหวัดกาญจนบุรีเป็น “เมืองประวัติศาสตร์ ธรรมชาติอัศจรรย์ สวรรค์นักผจญภัย” มีศักยภาพในการเป็นแหล่งท่องเที่ยวระดับสูง เป็นแหล่งท่องเที่ยวหลักของภูมิภาคตะวันตก อุดมด้วยทรัพยากรทางการท่องเที่ยวที่สวยงามและหลากหลาย ทั้งสถานที่สำคัญทางประวัติศาสตร์ แหล่งโบราณสถาน แหล่งท่องเที่ยวตามธรรมชาติ และแหล่งท่องเที่ยวเชิงวัฒนธรรม โดยมีตัวอย่างแหล่งท่องเที่ยวที่น่าสนใจ ดังนี้

แหล่งท่องเที่ยวเชิงประวัติศาสตร์ เช่น สะพานข้ามแม่น้ำแคว อุทยานประวัติศาสตร์เมืองสิงห์ สุสานทหารสัมพันธมิตร โบราณสถานเจดีย์ยุทธหัตถี โบราณสถานพงตึก อนุสรณ์สถานช่องเขาขาด เป็นต้น

แหล่งท่องเที่ยวเชิงธรรมชาติ เช่น น้ำตกเอราวัณ น้ำตกห้วยแม่ขมิ้น น้ำตกไทรโยคน้อย น้ำตกไทรโยคใหญ่ น้ำตกนางครวญ น้ำตกเกริงกระเวีย น้ำตกผาตาด ถ้ำธารลอด ถ้ำดาวดึงส์ ถ้ำพระธาตุ ถ้ำเสาหิน ถ้ำสวรรค์บันดาล น้ำพุร้อนหินดาด เขาช้างเผือก เป็นต้น

แหล่งท่องเที่ยวเชิงวัฒนธรรม เช่น หมู่บ้านวัฒนธรรมบ้านหนองขาว วัดถ้ำเสือ วัดเขาน้อย วัดทิพย์สุคนธาราม หอพระประวัติสมเด็จพระญาณสังวร สมเด็จพระสังฆราช วัดวังแก้วเวการาม หมู่บ้านไทยทรงดำ และวัฒนธรรมชาวมอญอำเภอสังขละบุรี

นอกจากนี้จังหวัดกาญจนบุรียังมีแหล่งท่องเที่ยวที่มนุษย์สร้างขึ้น เช่น ด่านเจดีย์สามองค์ สะพานอุตตมานุสรณ์ เขื่อนศรีนครินทร์ เขื่อนวชิราลงกรณ เป็นต้น โดยสามารถสรุปรายชื่อแหล่งท่องเที่ยวในจังหวัดกาญจนบุรีจำแนกตามประเภทแหล่งท่องเที่ยวและรายอำเภอได้ ดังตารางที่ 1.4.7

**ตารางที่ 1.47** รายชื่อแหล่งท่องเที่ยวในจังหวัดกาญจนบุรีจำแนกตามประเภทแหล่งท่องเที่ยวและรายอำเภอ  
พ.ศ. 2564 - 2566

อำเภอ	ชื่อแหล่งท่องเที่ยว	ประเภทแหล่งท่องเที่ยว	ที่ตั้ง
อำเภอเมืองกาญจนบุรี	สะพานข้ามแม่น้ำแคว	ประวัติศาสตร์	ตำบลท่ามะขาม อำเภอเมือง
อำเภอเมืองกาญจนบุรี	สุสานทหารจีน	ประวัติศาสตร์	ตำบลท่ามะขาม อำเภอเมือง
อำเภอเมืองกาญจนบุรี	ถนนแม่น้ำแควนานาชาติ	บันเทิง	ตำบลท่ามะขาม อำเภอเมือง
อำเภอเมืองกาญจนบุรี	สุสานทหารสัมพันธมิตร	ประวัติศาสตร์	ตำบลบ้านใต้ อำเภอเมือง
อำเภอเมืองกาญจนบุรี	สถานีรถไฟ	ประวัติศาสตร์	ตำบลปากแพรก อำเภอเมือง
อำเภอเมืองกาญจนบุรี	วัดเทวสังฆาราม	สถาปัตยกรรม วัฒนธรรม	ตำบลบ้านเหนือ อำเภอเมือง
อำเภอเมืองกาญจนบุรี	หอพระประวัติสมเด็จพระญาณสังวร สมเด็จพระสังฆราช สกลมหาสังฆปริณายก	สถาปัตยกรรม วัฒนธรรม	ตำบลบ้านเหนือ อำเภอเมือง
อำเภอเมืองกาญจนบุรี	ตลาดน้ำ (ศุกร์) สุขใจ	วัฒนธรรม	ตำบลบ้านเหนือ อำเภอเมือง
อำเภอเมืองกาญจนบุรี	ถนนประวัติศาสตร์ปากแพรก	ประวัติศาสตร์	ตำบลบ้านใต้ อำเภอเมือง
อำเภอเมืองกาญจนบุรี	ถนนคนเดินสองแคว	วัฒนธรรม	ตำบลบ้านใต้ อำเภอเมือง
อำเภอเมืองกาญจนบุรี	จวนเก่าผู้ว่าราชการจังหวัด	ประวัติศาสตร์	ตำบลบ้านใต้ อำเภอเมือง
อำเภอเมืองกาญจนบุรี	วัดไชยชุมพลชนะสงคราม	ประวัติศาสตร์	ตำบลบ้านใต้ อำเภอเมือง
อำเภอเมืองกาญจนบุรี	โรงงานกระดาษไทย	ประวัติศาสตร์	ตำบลบ้านใต้ อำเภอเมือง
อำเภอเมืองกาญจนบุรี	หาดทรายชุกโดน	นันทนาการ	ตำบลบ้านใต้ อำเภอเมือง
อำเภอเมืองกาญจนบุรี	สกายวอล์คกาญจนบุรี	นันทนาการ	ตำบลบ้านใต้ อำเภอเมือง
อำเภอเมืองกาญจนบุรี	เขาวินทร์เขวน วัดเขาช่องเสด็จ	ธรรมชาติ	ตำบลหนองหญ้า อำเภอเมือง
อำเภอเมืองกาญจนบุรี	วัดถ้ำศรีธรรม	สถาปัตยกรรม วัฒนธรรม	ตำบลหนองหญ้า อำเภอเมือง
อำเภอเมืองกาญจนบุรี	วัดถ้ำเขาปูน	ประวัติศาสตร์	ตำบลหนองหญ้า อำเภอเมือง
อำเภอเมืองกาญจนบุรี	วัดถ้ำพุน้ำ	สถาปัตยกรรม วัฒนธรรม	ตำบลหนองหญ้า อำเภอเมือง
อำเภอเมืองกาญจนบุรี	ต้นจามจุรียักษ์	ธรรมชาติ	ตำบลเกาะสำโรง อำเภอเมือง
อำเภอเมืองกาญจนบุรี	อุทยานประวัติศาสตร์สงคราม 9 ท้า	ประวัติศาสตร์	ตำบลช่องสะเดา อำเภอเมือง
อำเภอเมืองกาญจนบุรี	พิพิธภัณฑสถานแห่งชาติ บ้านเก่า	ประวัติศาสตร์	ตำบลบ้านเก่า อำเภอเมือง
อำเภอเมืองกาญจนบุรี	เขื่อนท่าทุ่งนา	เขื่อน	ตำบลช่องสะเดา อำเภอเมือง
อำเภอด่านมะขามเตี้ย	วัดหินแท่นลำภาชี	สถาปัตยกรรม วัฒนธรรม	ตำบลหนองไผ่ อำเภอด่านมะขามเตี้ย
อำเภอด่านมะขามเตี้ย	วัดพระธาตุโป่งนก	สถาปัตยกรรม วัฒนธรรม	ตำบลด่านมะขามเตี้ย อำเภอด่านมะขามเตี้ย
อำเภอท่าม่วง	หาดทรายท่าลื้อ	ธรรมชาติ	ตำบลท่าลื้อ อำเภอท่าม่วง
อำเภอท่าม่วง	วัดถ้ำเสือ	สถาปัตยกรรม วัฒนธรรม	ตำบลม่วงชุม อำเภอท่าม่วง
อำเภอท่าม่วง	วัดบ้านถ้ำ	สถาปัตยกรรม วัฒนธรรม	ตำบลเขาน้อย อำเภอท่าม่วง
อำเภอท่าม่วง	เขื่อนแม่กลอง	เขื่อน	ตำบลม่วงชุม อำเภอท่าม่วง
อำเภอท่ามะกา	วัดเขาสูงแจ่มฟ้า	สถาปัตยกรรม วัฒนธรรม	ตำบลเขาสามสิบหาบ อำเภอท่ามะกา
อำเภอท่ามะกา	วัดพระแท่นดงรังวรวิหาร	สถาปัตยกรรม วัฒนธรรม	ตำบลพระแท่น อำเภอท่ามะกา

อำเภอ	ชื่อแหล่งท่องเที่ยว	ประเภทแหล่งท่องเที่ยว	ที่ตั้ง
อำเภอด่านมะขาม	หาดทรายลูกแก	นันทนาการ	ตำบลดอนขมิ้น อำเภอด่านมะขาม
อำเภอพนมทวน	พระบรมราชานุสาวรีย์สมเด็จพระนเรศวรมหาราช	ประวัติศาสตร์	ตำบลดอนเจดีย์ อำเภอพนมทวน
อำเภอไทรโยค	ปราสาทเมืองสิงห์	ประวัติศาสตร์	ตำบลสิงห์ อำเภอไทรโยค
อำเภอไทรโยค	เมืองมัลลิกา ร.ศ.124	สถาปัตยกรรม วัฒนธรรม	ตำบลสิงห์ อำเภอไทรโยค
อำเภอไทรโยค	สถานีรถไฟสะพานถ้ำกระแซ	ประวัติศาสตร์	ตำบลวังโพธิ์ อำเภอไทรโยค
อำเภอไทรโยค	พิพิธภัณฑสถานแห่งชาติแห่งความทรงจำของเขาคา	ประวัติศาสตร์	ตำบลท่าเสา อำเภอไทรโยค
อำเภอไทรโยค	น้ำตกไทรโยคน้อย	ธรรมชาติ	ตำบลท่าเสา อำเภอไทรโยค
อำเภอไทรโยค	น้ำตกไทรโยคใหญ่	ธรรมชาติ	ตำบลไทรโยค อำเภอไทรโยค
อำเภอทองผาภูมิ	เขื่อนวชิราลงกรณ	เขื่อน	ตำบลท่าขนุน อำเภอทองผาภูมิ
อำเภอทองผาภูมิ	วัดท่าขนุน	สถาปัตยกรรม วัฒนธรรม	ตำบลท่าขนุน อำเภอทองผาภูมิ
อำเภอทองผาภูมิ	เขาสันหนอกวัว	ธรรมชาติ	ตำบลชะแล อำเภอทองผาภูมิ
อำเภอทองผาภูมิ	เขาช้างเผือก	ธรรมชาติ	ตำบลปิล็อก อำเภอทองผาภูมิ
อำเภอทองผาภูมิ	เหมืองปิล็อก	ธรรมชาติ	ตำบลปิล็อก อำเภอทองผาภูมิ
อำเภอทองผาภูมิ	น้ำตกจ๊อกกระดิ่น	ธรรมชาติ	ตำบลปิล็อก อำเภอทองผาภูมิ
อำเภอทองผาภูมิ	น้ำตกผาดาด	ธรรมชาติ	ตำบลหินดาด อำเภอทองผาภูมิ
อำเภอทองผาภูมิ	น้ำพุร้อนหินดาด	น้ำพุร้อนธรรมชาติ	ตำบลหินดาด อำเภอทองผาภูมิ
อำเภอทองผาภูมิ	น้ำพุร้อนลิ้นถีน	น้ำพุร้อนธรรมชาติ	ตำบลลิ้นถีน อำเภอทองผาภูมิ
อำเภอสงขลาบุรี	สะพานมอญ	สถาปัตยกรรม วัฒนธรรม	ตำบลหนองลู อำเภอสงขลาบุรี
อำเภอสงขลาบุรี	วัดวังแก้วเวการาม	สถาปัตยกรรม วัฒนธรรม	ตำบลหนองลู อำเภอสงขลาบุรี
อำเภอสงขลาบุรี	วัดวังแก้วเวการาม (เก่า) หรือวัดจมน้ำ	ประวัติศาสตร์	ตำบลหนองลู อำเภอสงขลาบุรี
อำเภอสงขลาบุรี	เจดีย์พุทธคยา	สถาปัตยกรรม วัฒนธรรม	ตำบลหนองลู อำเภอสงขลาบุรี
อำเภอสงขลาบุรี	น้ำตกเกริงกระเวีย	ธรรมชาติ	ตำบลหนองลู อำเภอสงขลาบุรี
อำเภอสงขลาบุรี	ด่านเจดีย์สามองค์	ประวัติศาสตร์	ตำบลหนองลู อำเภอสงขลาบุรี
อำเภอสงขลาบุรี	จุดชมวิวป้อมปี่	ธรรมชาติ	ตำบลปริงเพล อำเภอสงขลาบุรี
อำเภอศรีสวัสดิ์	เขื่อนศรีนครินทร์	เขื่อน	ตำบลท่ากระดาน อำเภอศรีสวัสดิ์
อำเภอศรีสวัสดิ์	น้ำตกเอราวัณ	ธรรมชาติ	ตำบลท่ากระดาน อำเภอศรีสวัสดิ์
อำเภอศรีสวัสดิ์	น้ำตกห้วยแม่ขมิ้น	ธรรมชาติ	ตำบลแม่กระบุง อำเภอศรีสวัสดิ์
อำเภอศรีสวัสดิ์	ถ้ำธารลอด	ธรรมชาติ	ตำบลเขาโจด อำเภอศรีสวัสดิ์
อำเภอเลาขวัญ	โบราณสถานสระจิกदान	สถาปัตยกรรม วัฒนธรรม	ตำบลเลาขวัญ อำเภอเลาขวัญ
อำเภอบ่อพลอย	สวนสัตว์เปิดซาฟารีปาร์ค	นันทนาการ	ตำบลหนองกุ่ม อำเภอบ่อพลอย
อำเภอหนองปรือ	อ่างเก็บน้ำห้วยกระพ้อ	เขื่อน	ตำบลหนองปรือ อำเภอหนองปรือ
อำเภอห้วยกระเจา	วัดพิทยสุนทราราม	สถาปัตยกรรม วัฒนธรรม	ตำบลดอนแสลบ อำเภอห้วยกระเจา
อำเภอห้วยกระเจา	วัดสระลงเรือ	สถาปัตยกรรม วัฒนธรรม	ตำบลสระลงเรือ อำเภอห้วยกระเจา
อำเภอห้วยกระเจา	พระปรางค์เขารักษ์	สถาปัตยกรรม วัฒนธรรม	ตำบลดอนแสลบ อำเภอห้วยกระเจา

ที่มา: สำนักงานการท่องเที่ยวและกีฬาจังหวัดกาญจนบุรี, ปี 2566

นอกจากแหล่งท่องเที่ยวที่เป็นสถานที่ท่องเที่ยวแล้ว กาญจนบุรีมีชุมชนท่องเที่ยวสำหรับนักท่องเที่ยวที่ชื่นชอบการเรียนรู้วิถีชีวิตของประชาชนในชุมชนกระจายไปในอำเภอต่าง ๆ โดยสามารถสรุปรายชื่อชุมชนท่องเที่ยวในจังหวัดกาญจนบุรีจำแนกตามรายอำเภอได้ ดังตารางที่ 1.48

**ตารางที่ 1.48** รายชื่อชุมชนท่องเที่ยวในจังหวัดกาญจนบุรีจำแนกตามรายอำเภอ พ.ศ. 2566

อำเภอ	ชื่อชุมชนท่องเที่ยว	ที่ตั้ง
เมืองกาญจนบุรี	ชุมชนตำบลเกาะสำโรง	ตำบลเกาะสำโรง อำเภอเมือง
เมืองกาญจนบุรี	ชุมชนบ้านช่องกะเหรี่ยง	ตำบลหนองหญ้า อำเภอเมือง
เมืองกาญจนบุรี	ชุมชนท่ามะขาม	ตำบลท่ามะขาม อำเภอเมือง
เมืองกาญจนบุรี	ชุมชนปากแพรก	ตำบลปากแพรก อำเภอเมือง
เมืองกาญจนบุรี	ชุมชนลาดหญ้า	ตำบลลาดหญ้า อำเภอเมือง
ท่าม่วง	ชุมชนตลาดเก่าท่าม่วง	ตำบลท่าม่วง อำเภอท่าม่วง
ท่าม่วง	ชุมชนบ้านห้วยน้ำโจน	ตำบลเขาน้อย อำเภอท่าม่วง
ท่ามะกา	ชุมชนตะคร้อเอน	ตำบลตะคร้อเอน อำเภอท่ามะกา
ด่านมะขามเตี้ย	ชุมชนท่าไม้ยาว	ตำบลด่านมะขามเตี้ย อำเภอด่านมะขามเตี้ย
ด่านมะขามเตี้ย	วิสาหกิจชุมชนเกษตรอินทรีย์วิถีไทยไรแสงสุกสุ่ง	ตำบลกลอนโต อำเภอด่านมะขามเตี้ย
เลาขวัญ	ชุมชนเลาขวัญ	ตำบลเลาขวัญ อำเภอเลาขวัญ
พนมทวน	ชุมชนตำบลหนองโรง	ตำบลหนองโรง อำเภอพนมทวน
พนมทวน	ชุมชนห้วยสะพานสามัคคี	ตำบลหนองโรง อำเภอพนมทวน
พนมทวน	ชุมชนคนทุ่งสมอ	ตำบลทุ่งสมอ อำเภอพนมทวน
พนมทวน	ชุมชนบ้านพังตรุ	ตำบลพังตรุ อำเภอพนมทวน
พนมทวน	ชุมชนบ้านหนองทราย	ตำบลหนองทราย อำเภอพนมทวน
ห้วยกระเจา	ชุมชนบ้านหนองปลิง	ตำบลดอนแสลม อำเภอห้วยกระเจา
หนองปรือ	ชุมชนบ้านหนองปรือ	ตำบลหนองปรือ อำเภอหนองปรือ
บ่อพลอย	ชุมชนหนองกุ่ม	ตำบลหนองกุ่ม อำเภอบ่อพลอย
ไทรโยค	ชุมชนบ้านหินงามพุกูลู	ตำบลลุ่มสุ่ม อำเภอไทรโยค
ไทรโยค	ชุมชนบ้านสามัคคีธรรม	ตำบลลุ่มสุ่ม อำเภอไทรโยค
ศรีสวัสดิ์	ชุมชนบ้านท่ากระดาน	ตำบลท่ากระดาน อำเภอศรีสวัสดิ์
ศรีสวัสดิ์	บ้านหนองปลิง	ตำบลดอนแสลบ อำเภอศรีสวัสดิ์
ทองผาภูมิ	ตลาดเช้าทองผาภูมิ	ตำบลท่าขนุน อำเภอทองผาภูมิ
ทองผาภูมิ	ชุมชนตำบลสหกรณ์นิคม	ตำบลสหกรณ์นิคม อำเภอทองผาภูมิ
ทองผาภูมิ	ชุมชนบ้านอีต่อง	ตำบลปิล็อก อำเภอทองผาภูมิ
ทองผาภูมิ	ชุมชนบ้านพุท้อ	ตำบลลิ้นถิ่น อำเภอทองผาภูมิ
ทองผาภูมิ	ชุมชนบ้านลิ้นถิ่น	ตำบลลิ้นถิ่น อำเภอทองผาภูมิ
ทองผาภูมิ	ชุมชนบ้านทิพเย	ตำบลชะแล อำเภอทองผาภูมิ
สังขละบุรี	ชุมชนหม่องสะเทอ	ตำบลหนองลู อำเภอสังขละบุรี
สังขละบุรี	ชุมชนบ้านไโลโว่-สาละวะ	อำเภอสังขละบุรี

ที่มา: สำนักงานการท่องเที่ยวและกีฬาจังหวัดกาญจนบุรี และ ข้อมูลทั่วไปของจังหวัด, 2566

ในแต่ละปีจังหวัดกาญจนบุรีมีการจัดกิจกรรมการท่องเที่ยวกระจายไปยังอำเภอต่าง ๆ ซึ่งสามารถสรุปรายชื่อกิจกรรมการท่องเที่ยวและช่วงเวลาที่จัดจำแนกตามรายอำเภอได้ ดังตารางที่ 1.49

**ตารางที่ 1.49** แสดงช่วงเวลาการจัดกิจกรรมการท่องเที่ยวในจังหวัดกาญจนบุรี ประจำปี พ.ศ. 2565 จำแนกตามรายอำเภอ

อำเภอ	ชื่อเทศกาล	ช่วงเวลา
เมืองกาญจนบุรี	แผ่นดินสมเด็จพระนั่งเกล้า @ โรงกระตาศ	มี.ค.
เมืองกาญจนบุรี	งานสมโภชศาลหลักเมืองกาญจนบุรี	เม.ย. - พ.ค.
เมืองกาญจนบุรี	เทศกาลเห็ดโคนของดีเมืองกาญจนบุรี	ก.ย. - ต.ค.
เมืองกาญจนบุรี	งานสัปดาห์สะพานข้ามแม่น้ำแควและงานกาชาดจังหวัดกาญจนบุรี	พ.ย. - ธ.ค.
เมืองกาญจนบุรี	Kanchanaburi Countdown Festival	ธ.ค.
เมืองกาญจนบุรี	Maple Gardens - สวนเมเปิ้ล	ตามฤดูกาล
ด่านมะขามเตี้ย	สวนดอกไม้ บ้านไร่นายรุ่ง	ตามฤดูกาล
ท่าม่วง	ประเพณีสงกรานต์บ้านหนองขาว	เม.ย.
ท่าม่วง	ท่าม่วงบ้านฉิม ดีและงาม	ธ.ค.
ท่ามะกา	งานนมัสการพระแท่นดงรัง	ก.พ. - มี.ค.
ท่ามะกา	นมัสการหลวงพ่อดำ วัดตะคร้ำเอน	เม.ย.
พนมทวน	งานเทิดพระเกียรติสมเด็จพระนเรศวรมหาราช	ก.พ.
เลาขวัญ	งานวันโคบาล	ก.พ. - มี.ค.
บ่อพลอย	เทศกาลเห็ดโคน อัญมณี ของดีบ่อพลอย	ต.ค.
ห้วยกระเจา	ประเพณีลอยกระทง ห้วยกระเจา	พ.ย.
ไทรโยค	งานเทศกาลผลไม้ไทรโยค	มิ.ย.
ทองผาภูมิ	งานประเพณีปิดทองรอยพระพุทธรูป วัดท่าขนุน	ก.พ.
ทองผาภูมิ	งานวันผลไม้และของดีทองผาภูมิ	พ.ค.
ทองผาภูมิ	หนานวันที่ชะแล	ก.พ.
สังขละบุรี	สงกรานต์ไทยรามัญ	เม.ย.
สังขละบุรี	ลอยเรือสะเดาะเคราะห์และถวายหม้อเงินหม้อทอง	พ.ค.
ศรีสวัสดิ์	งานประเพณี ชม - ฌอง	ม.ค.
ศรีสวัสดิ์	เทศกาลความรัก ณ เขื่อนศรีนครินทร์	ก.พ.
ศรีสวัสดิ์	ผูกข้อมือด้ายเหลือง	มี.ค.
ศรีสวัสดิ์	สืบสานประเพณีขึ้นถ้ำอึ้ง	เม.ย.

ที่มา: สำนักงานท่องเที่ยวและกีฬาจังหวัดกาญจนบุรี, 2566

จากข้อมูลแหล่งท่องเที่ยว ตารางที่ 1.48 และ 1.49 จะเห็นได้ว่าแหล่งท่องเที่ยวที่เป็นที่นิยมของนักท่องเที่ยวจะอยู่ใน 5 อำเภอหลัก ได้แก่ อำเภอเมืองกาญจนบุรี อำเภอไทรโยค อำเภอทองผาภูมิ อำเภอสังขละบุรี และอำเภอศรีสวัสดิ์ อย่างไรก็ตาม นักท่องเที่ยวที่มาจากจังหวัดกาญจนบุรีส่วนใหญ่จะมุ่งหน้าท่องเที่ยวแบบพักค้างคืนใน 4 อำเภอได้แก่ อำเภอไทรโยค อำเภอทองผาภูมิ อำเภอสังขละบุรี และอำเภอศรีสวัสดิ์ ส่วนอำเภอเมืองกาญจนบุรี นั้นนักท่องเที่ยวที่เป็นชาวไทยส่วนใหญ่จะมาในรูปแบบทัศนอาจร โดยมาแวะเที่ยวชมสถานที่สำคัญ ได้แก่ สะพาน

ข้ามแม่น้ำแคว ต้นจามจूरียักษ์ โรงงานกระดาษไทย และสุสานทหารสัมพันธมิตร โดยปัจจุบันมี Land Mark แห่งใหม่คือ สกายวอล์คกาญจนบุรี ที่นักท่องเที่ยวนิยมแวะเที่ยวชมเมื่อเดินทางมาในตัวเมืองกาญจนบุรี แล้วเดินทางไปพักต่อในอำเภอท่องเที่ยว 4 อำเภอหลัก หรือเดินทางกลับ เนื่องจากอยู่ไม่ไกลจากกรุงเทพฯ ทำให้ตัวเมืองจังหวัดกาญจนบุรีได้รับความสนใจท่องเที่ยวแบบแวะพักแรมน้อยกว่าที่ควร แต่เนื่องจากไม่มีกิจกรรมที่สามารถดึงดูดนักท่องเที่ยวให้หยุดพักค้างคืนที่ตัวเมืองจังหวัดกาญจนบุรีได้ การท่องเที่ยวในตัวเมืองของนักท่องเที่ยวจึงเป็นแค่การหยุดแรมในระยะเวลาสั้น ๆ

ในปี 2564 – 2565 ช่วงสถานการณ์การแพร่ระบาดของโรคติดเชื้อไวรัสโคโรนา 2019 (COVID-19) จังหวัดกาญจนบุรี ได้ดำเนินการจัดประชุมเตรียมความพร้อมในการเปิดพื้นที่รับนักท่องเที่ยว ร่วมกับ 7 ภาคีเครือข่าย ประกอบด้วย ภาครัฐ ภาคผู้นำศาสนา ภาควิชาการ ครู อาจารย์ ภาคประชาชน ภาคเอกชน ภาคสื่อมวลชน และภาคประชาสังคม ทรนรงค์เชิญชวนให้ประชาชนและภาคการท่องเที่ยวฉีดวัคซีนให้ครบ 100 เปอร์เซ็นต์ เพื่อสร้างความเชื่อมั่นด้านการท่องเที่ยวพร้อมทั้งทรนรงค์ให้สถานประกอบการได้รับมาตรฐาน SHA / SHA PLUS / THAI STOP COVID ของกระทรวงการท่องเที่ยวและกีฬาและกระทรวงสาธารณสุข

โดยจังหวัดกาญจนบุรีได้มีการจัดประชุมเตรียมความพร้อมในการเปิดพื้นที่รับนักท่องเที่ยว พร้อมทั้งได้แถลงข่าวประชาสัมพันธ์ความพร้อมในการรับนักท่องเที่ยว โดยมีการบูรณาการของผู้ว่าราชการจังหวัดกาญจนบุรี ท่องเที่ยวและกีฬาจังหวัดกาญจนบุรี กองอำนวยการรักษา ความมั่นคงภายในราชอาณาจักร ตำรวจท่องเที่ยว สาธารณสุขจังหวัดกาญจนบุรี ตำรวจภูธรจังหวัดกาญจนบุรี การท่องเที่ยวแห่งประเทศไทย สมาคมส่งเสริมการท่องเที่ยวจังหวัดกาญจนบุรี และทุกอำเภอในจังหวัดกาญจนบุรี เพื่อสื่อสารให้นักท่องเที่ยวได้รับความมั่นใจในการเดินทางมาท่องเที่ยว ในเรื่องของความสะดวก และความปลอดภัยในชีวิตและทรัพย์สิน

จังหวัดได้แต่งตั้งคณะกรรมการยุทธศาสตร์ฟื้นฟูเศรษฐกิจการท่องเที่ยวจังหวัดกาญจนบุรี โดยมีภาคเอกชนเป็นประธานคณะทำงาน ภาครัฐเป็นผู้สนับสนุนในการขับเคลื่อน และมีการประชุมขับเคลื่อนในเรื่องของการฟื้นฟูการท่องเที่ยวอย่างต่อเนื่อง โดยออกให้ความรู้แก่ผู้ประกอบการและประชาชนในการรองรับนักท่องเที่ยวและเป็นเจ้าบ้านที่ดี โดยท่านผู้ว่าราชการจังหวัดยังได้มอบหมายให้ผู้ที่เกี่ยวข้อง ดำเนินการสำรวจ พัฒนา และวางมาตรฐานความปลอดภัยในแหล่งท่องเที่ยวใหม่ เพื่อรองรับและป้องกันเหตุอันตรายที่อาจจะเกิดแก่นักท่องเที่ยว จัดระเบียบปรับปรุง พัฒนาแหล่งท่องเที่ยวเดิม และก่อสร้าง Land Mark เพื่อให้เป็นแหล่งท่องเที่ยวใหม่ ดึงดูดนักท่องเที่ยวเดินทางมาพักค้างในจังหวัดกาญจนบุรีเพิ่มมากขึ้น ให้เกิดการกระจายตัวและกระจายรายได้ให้กับประชาชนจังหวัดกาญจนบุรี โดยคณะทำงานได้มีการขับเคลื่อน ดังนี้

1. การสื่อสารและประชาสัมพันธ์ถึงการได้รับวัคซีนของบุคลากรด้านการท่องเที่ยวของจังหวัดกาญจนบุรี ร้อยละ 100
2. การประชาสัมพันธ์สถานประกอบการที่ได้รับการรับรองมาตรฐานการควบคุมโรคติดต่อมาตรฐาน SHA / SHA Plus
3. การเตรียมความพร้อมของแหล่งท่องเที่ยว และการประชาสัมพันธ์ข้อมูลการเปิด - ปิดแหล่งท่องเที่ยวในจังหวัดกาญจนบุรี
4. การสื่อสารและประชาสัมพันธ์ถึงการยกระดับคุณภาพของบุคลากรด้านการท่องเที่ยวของจังหวัดกาญจนบุรีในด้านต่างๆ
5. การจัดทำปฏิทินจัดกิจกรรมส่งเสริมการท่องเที่ยวจังหวัดกาญจนบุรี

6. การเตรียมความพร้อมของโครงสร้างพื้นฐานและ สิ่งอำนวยความสะดวกในการรองรับนักท่องเที่ยว เช่น การขึ้นป้ายบอกทางไปแหล่งท่องเที่ยว ป้ายแจ้งข้อมูลเบอร์โทรศัพท์ในการสอบถามข้อมูล หรือการติดต่อ ในกรณีเกิดเหตุฉุกเฉินกับนักท่องเที่ยว

7. การจัดระเบียบแหล่งท่องเที่ยว การจัดการขยะและสิ่งแฉะล้นในแหล่งท่องเที่ยว

8. การกำหนดแนวทางในการนำเสนอข่าวของสื่อมวลชนในจังหวัดกาญจนบุรี

9. การกำหนดแนวทางที่ชัดเจนในการดำเนินการตามประกาศและคำสั่งคณะกรรมการโรคติดต่อ จังหวัดกาญจนบุรี

10. การประชาสัมพันธ์การท่องเที่ยวของจังหวัดกาญจนบุรีผ่านสื่อ Social Media โดยได้จัดทำสื่อ ออนไลน์เป็นคลิปประชาสัมพันธ์ ลงในเพจที่มีผู้ติดตามไม่น้อยกว่า 1 ล้านคน อาทิ

1) คลิปเที่ยวบ้านฉัน กินอย่างฉัน ลงในเพจ ไปคนเดียว ผู้ติดตาม 1.3 ล้านคน

2) คลิปท่องเที่ยวกับอาหารกาญจนบุรี ลงในเพจ Easy Cooking ผู้ติดตาม 2.4 ล้านคน และเพจเที่ยว ทั่วไทยไปไหนดี ผู้ติดตาม 1.3 ล้านคน

3) คลิปกาญจนบุรี เที่ยวได้ทั้งปีไม่มีเบื่อ ลงเพจ จะเที่ยวไปไหน ผู้ติดตาม 1.6 ล้านคน

4) คลิป Sport Tourism กาญจนบุรี ลงเพจ พาไปดอทคอม ผู้ติดตาม 1 ล้านคน

5) คลิป Zero Carbon Tourism ลงเพจ Sneak out ผู้ติดตาม 3.3 ล้านคน

11. การสำรวจแหล่งท่องเที่ยวที่มีความพร้อมในการเปิดรับนักท่องเที่ยว และทำประชาคมในพื้นที่ ของการเปิดแหล่งท่องเที่ยวนั้นๆ พร้อมทั้งจัดทำมาตรการสำหรับสถานที่พักและการท่องเที่ยวในพื้นที่ของแต่ละอำเภอ ตามแนวทางแผนเผชิญเหตุของสำนักงานสาธารณสุขจังหวัดกาญจนบุรี

12. การสื่อสารภาพลักษณ์ของจังหวัดกาญจนบุรีไปยังนักท่องเที่ยว สื่อมวลชน และผู้ประกอบการว่าเป็น จังหวัดปลอดภัย มีศักยภาพแหล่งท่องเที่ยวหลากหลาย ครบครันทั้งธรรมชาติ ประวัติศาสตร์ วัฒนธรรม เกษตร ชุมชน แหล่งเรียนรู้ และอยู่ใกล้กรุงเทพฯ อาทิ “มาเที่ยวกัน มาเที่ยวกาญจน์” “กาญจนบุรี Free โควิด Setting” เป็นต้น

13. การสร้างความปลอดภัย สร้างความเชื่อมั่นด้านความปลอดภัยในด้านสุขอนามัย / อุบัติภัย / อาชญากรรมแก่นักท่องเที่ยวที่เดินทางมายังจังหวัดกาญจนบุรี

14. การพัฒนามาตรฐานสินค้าและบริการด้านการท่องเที่ยวของจังหวัดกาญจนบุรี

จากการขับเคลื่อนดังกล่าวข้างต้น จึงทำให้จังหวัดกาญจนบุรีได้รับการประกาศให้เป็นพื้นที่นำร่อง ด้านการท่องเที่ยว (Blue Zone) 7 จังหวัดแรก ตั้งแต่เดือนธันวาคม 2564 ทั้งนี้ จากสถิติการท่องเที่ยวในปี 2564 จังหวัดกาญจนบุรีมีจำนวนนักท่องเที่ยวมาเยือนถึง 4,115,249 คน เป็นลำดับที่ 2 ของประเทศ รองจาก กรุงเทพมหานคร และในปี 2565 สถานการณ์โควิดคลี่คลายลง จังหวัดกาญจนบุรีมีจำนวนนักท่องเที่ยว 11 ล้านคนเศษ เป็นลำดับที่ 3 ของประเทศ รองจาก ชลบุรี และกรุงเทพมหานคร

ซึ่งจากการที่จังหวัดกาญจนบุรีได้รับการประกาศให้เป็นพื้นที่นำร่องด้านการท่องเที่ยวขึ้น ทำให้จังหวัดกาญจนบุรีสามารถจัดกิจกรรมกระตุ้นเศรษฐกิจการท่องเที่ยวได้ ได้แก่

1. การจัดงานสัปดาห์สะพานข้ามแม่น้ำแควและงานกาชาดจังหวัดกาญจนบุรี ประจำปี 2564
2. การจัดงาน Amazing Thailand Countdown 2022 @Kanchanaburi แสงสุดท้าย ณ โรงงานกระดาษไทย จังหวัดกาญจนบุรี
3. การจัดงานเที่ยวไทย มั่นใจ ไปกับ SHA ณ โรงงานกระดาษไทย
4. การจัดงานเทศกาลความรัก ณ เขื่อนศรีนครินทร์
5. การจัดงานเทิดพระเกียรติสมเด็จพระนเรศวรมหาราช ประจำปี พ.ศ. 2565 ณ บริเวณพระบรมราชานุสาวรีย์สมเด็จพระนเรศวรมหาราช
- 6.การจัดการแข่งขันกอล์ฟอาชีพ ชิงถ้วยพระราชทาน ประจำปี 2565 “ROYAL’S CUP 2022” ณ สนามกรังด์ปรีซ์ กอล์ฟ คลับ
7. งานเทศกาลผลไม้ไทรโยค ครั้งที่ 3 ณ วัดพุทธะเคียน อ.ไทรโยค
8. งานสืบสานตำนานแผ่นดินเมืองกาญจนบุรีเก่า ประจำปี 2565 ณ โบราณสถานวัดขุนแผน
9. งานเทศกาลเห็ดโคนของดีเมืองกาญจนบุรี ณ หน้าศาลหลักเมืองกาญจนบุรี
10. เทศกาลเห็ดโคนอัญมณี ของดีบ่อพลอยและงานกาชาดอำเภอบ่อพลอย ณ มหาวิทยาลัยรามคำแหง บ่อพลอย
11. ประเพณีลอยกระทง ห้วยกระเจา
12. งานสัปดาห์สะพานข้ามแม่น้ำแควและงานกาชาดจังหวัดกาญจนบุรี ประจำปี 2565
13. Kanchanaburi Countdown Festival 2023 มหัศจรรย์แสงแห่งสุข ณ สะพานข้ามแม่น้ำแคว

อย่างไรก็ตาม เพื่อเป็นการรักษาให้จังหวัดกาญจนบุรีให้เป็น Blue Zone อย่างต่อเนื่อง ก็ได้มีการควบคุมตามมาตรฐานของกระทรวงสาธารณสุขอย่างเข้มงวด และผู้จัดนำเสนอมาตรการต่อที่ประชุมคณะกรรมการโรคติดต่อ เช่น ผู้เข้าชมต้องแสดงหลักฐานได้รับการฉีดวัคซีนไวรัสโคโรนา-19 แล้วอย่างน้อย 2 เข็ม ส่วนผู้ที่ยังไม่ได้รับการฉีดวัคซีนไวรัสโคโรนา-19 รวมถึงเด็กอายุต่ำกว่า 12 ปี จะต้องแสดงผลการตรวจหาเชื้อไวรัสโคโรนา-19 ด้วย ATK มาแล้วไม่น้อยกว่า 72 ชั่วโมง นอกจากนี้ยังได้กำหนดมาตรการสำหรับสถานที่พักและการท่องเที่ยวในพื้นที่ของแต่ละอำเภอ ตามแนวทางแผนเผชิญเหตุของสำนักงานสาธารณสุขจังหวัดกาญจนบุรี และมาตรฐาน SHA และ SHA+ เป็นต้น

#### 1.4.1.2 ข้อมูลและข้อวิเคราะห์ด้านการเดินทางโดยรถสาธารณะ

การเดินทางไปท่องเที่ยวจังหวัดกาญจนบุรีโดยรถสาธารณะสามารถทำได้โดยรถไฟ และรถประจำทาง ได้แก่ รถตู้ รถมินิบัส และรถบัส ซึ่งแต่ละประเภทของการเดินทางมีรายละเอียด สรุปได้ ดังนี้

##### 1.4.1.2.1 ข้อมูลและข้อวิเคราะห์การเดินทางไปกลับกาญจนบุรีจากกรุงเทพฯ โดยรถไฟ

1.4.1.2.1.1 การเดินทางโดยรถไฟสำหรับนักท่องเที่ยว รถไฟไทยได้จัดขบวนรถไฟพิเศษนำเที่ยวน้ำตก แบบไปเช้าเย็นกลับ ทุกวันเสาร์ – อาทิตย์และวันหยุดนักขัตฤกษ์ (ปัจจุบัน รพท. ประกาศงดเดินขบวนรถดังกล่าวชั่วคราว เนื่องจากสถานการณ์โควิด-19) อัตราค่าโดยสาร มี 2 รูปแบบ ดังนี้ 1. รถนั่งธรรมดา ชั้น 3 ผู้ใหญ่และเด็ก คนละ 120 บาท 2. รถนั่งปรับอากาศชั้น 2 ผู้ใหญ่และเด็ก คนละ 240 บาท



## กำหนดการ

- 06.30 น. เดินทางจากสถานีกรุงเทพ (หัวลำโพง) โดยขบวนรถไฟพิเศษ ขบวนที่ 909 (กรุงเทพ - น้ำตก)
- 07.40 น. ถึงนครปฐม นมัสการองค์พระปฐมเจดีย์ หรือเดินเลือกซื้อของได้ 40 นาที
- 08.20 น. ขบวนรถไฟพิเศษนำเที่ยวออกจากสถานีนครปฐม
- 09.35 น. ถึงสะพานข้ามแม่น้ำแคว ให้นักท่องเที่ยวชมและ ถ่ายภาพสะพานข้ามแม่น้ำแควตามอัธยาศัย
- 10.00 น. ขบวนรถไฟพิเศษนำเที่ยวออกจากสะพานข้ามแม่น้ำแคว
- 11.00 น. เดินทางถึงถ้ำกระแซ ชมเส้นทางรถไฟ สายประวัติศาสตร์สำคัญ ที่ยังเปิดใช้งานมาจนถึงทุกวันนี้ ถูกสร้างโดยเชลยศึกพันธมิตร เป็นเส้นทางที่สวยงามที่สุดเส้นทางหนึ่ง ลัดเลาะไปตามหน้าผาและป่าโปร่ง ย้อนมิติกลับไปสู่อดีต สมัยสงครามโลกครั้งที่ 2 อย่างไม่รู้ตัว
- 11.30 น. ถึงน้ำตกไทรโยคน้อย พักผ่อนเล่นน้ำตกประมาณ 3 ชั่วโมง
- 14.25 น. ออกเดินทางจากน้ำตกไทรโยคน้อย แวะชมสุสานทหารพันธมิตร
- 16.53 น. พร้อมกันที่สถานี กาญจนบุรี เพื่อขึ้นรถไฟกลับกรุงเทพฯ
- 19.25 น. ถึงสถานีกรุงเทพโดยสวัสดิภาพ

ที่มา: <http://www.railway.co.th/assetsBackend/images/ckNewsImg/files/คู่มือนำเที่ยวทางรถไฟในวันหยุด.pdf>

**ตารางที่ 1.50** สรุปข้อดีและข้อเสียของการเดินทางโดยรถไฟพิเศษนำเที่ยวน้ำตก ไปเช้าเย็นกลับ (วันเสาร์ - อาทิตย์ และวันหยุดนักขัตฤกษ์)

ข้อดี	ข้อเสีย
<ol style="list-style-type: none"><li>ประหยัด ไม่ต้องจ่ายค่าเดินทางภายในจังหวัดกาญจนบุรีเพิ่มเติม</li><li>สามารถออกเดินทางได้ตั้งแต่รุ่งเช้า และกลับถึงกรุงเทพฯ ไม่ค่าเงินเกินไป</li><li>มีให้เลือกทั้งรถนั่งธรรมดา ชั้น 3 และรถนั่งปรับอากาศชั้น 2</li><li>ได้ไปสถานที่ท่องเที่ยวสำคัญ ๆ หลายแห่งภายในวันเดียว</li><li>ไม่ต้องหาพาหนะเพื่อเดินทางไปสถานที่ท่องเที่ยวถัดไป</li><li>ไม่ต้องวางแผนและศึกษาเส้นทางการเดินทางท่องเที่ยว เพียงจองตั๋ว ขบวนรถไฟพิเศษนี้ล่วงหน้าเท่านั้น</li><li>ได้แวะนมัสการองค์พระปฐมเจดีย์ที่จังหวัดนครปฐม</li><li>เดินทางจากสถานีรถไฟหัวลำโพง ซึ่งค่อนข้างสะดวกในการเดินทางไปถึง โดยรถสาธารณะ และรถไฟใต้ดิน</li></ol>	<ol style="list-style-type: none"><li>อาจจะไม่อยากจะเดินทางโดยขบวนรถไฟพิเศษนี้ เป็นครั้งที่ 2 เนื่องจากไม่มีเส้นทางอื่นให้เลือก</li><li>ต้องเดินทางต่อตามตารางเวลาที่กำหนด ไม่สามารถใช้เวลากับสถานที่ท่องเที่ยวที่ตนชอบเกินเวลาที่กำหนดไว้</li><li>จัดการเดินทางเฉพาะวันเสาร์ อาทิตย์ และวันหยุดนักขัตฤกษ์</li></ol>

1.4.1.2.1.2 การเดินทางโดยรถไฟสำหรับนักท่องเที่ยวและประชาชนทั่วไป นักท่องเที่ยวสามารถเดินทางโดยขบวนรถไฟธรรมดาเฉพาะชั้น 3 จากสถานีรถไฟธนบุรี - สถานีรถไฟน้ำตก ซึ่งมีระยะทาง 193 กิโลเมตร

อัตราค่าโดยสาร ผู้ใหญ่ คนละ 39 บาท ผู้มีสิทธิลดครึ่งราคา คนละ 20 บาท ผู้มีสิทธิลดครึ่งราคา เช่น

- เด็กที่สูงเกิน 100 ซม. แต่ไม่เกิน 150 ซม.
- พระภิกษุ สามเณร ในศาสนาพุทธ หรือนักบุญในศาสนาอิสลาม ศาสนาคริสต์ (ตามระเบียบที่การรถไฟฯ กำหนดคุณสมบัติไว้)

- ทหารในเครื่องแบบและผู้ที่ได้รับเหรียญ สช.,สย.,รชด.,ชัยสมรภูมิ,วณ.,สจ.,สอ.,กท., ชทก.,กพส.,กสข., ทบส.,มพย.
- ผู้สูงอายุ (60 ปีขึ้นไป) สัญชาติไทย ลดให้ 60% เฉพาะค่าโดยสารค่าธรรมเนียมอื่น ๆ เพิ่มราคา (1 มิถุนายน - 30 กันยายน ของทุกปี)
- อาสาสมัครสาธารณสุขประจำหมู่บ้าน (อสม.) ลดให้ 20% เฉพาะค่าโดยสารชั้นสามนั่งธรรมดา ค่าธรรมเนียมอื่น เพิ่มราคา (1 มิถุนายน - 30 กันยายน ของทุกปี)

### รูปที่ 1.21 ขบวนรถไฟสายธนบุรี - สถานีรถไฟน้ำตก



#### ตารางการเดินทาง

**ขาไป** สถานีรถไฟธนบุรี - สถานีรถไฟน้ำตก มีขบวนรถวันละ 2 เที่ยว ดังนี้

ขบวนที่ 257 ออกจากสถานีรถไฟธนบุรี เวลา 07.45 น. ถึงสถานีรถไฟน้ำตก เวลา 12.20 น. (4 ชม. 35 นาที)

ขบวนที่ 259 ออกจากสถานีรถไฟธนบุรี เวลา 13.55 น. ถึงสถานีรถไฟน้ำตก เวลา 18.30 น. (4 ชม. 35 นาที)

#### ตารางที่ 1.51 แสดงตารางเดินรถไฟสายธนบุรี - สถานีรถไฟน้ำตก ณ วันที่ 20 มีนาคม พ.ศ. 2566

ขบวนรถไฟ เฉพาะชั้น 3	ขบวน 257		ขบวน 259	
	ออก	มาถึง	ออก	มาถึง
กรุงเทพฯ (ธนบุรี)	07:45		13:55	
ตลิ่งชัน	07:59		14:10	
ศาลายา	08:16		14:24	
นครปฐม	08:53		14:54	

ขบวนรถไฟ เฉพาะชั้น 3	ขบวน 257		ขบวน 259	
	ออก	มาถึง	ออก	มาถึง
หนองปลาตุก	09:15		15:11	
ท่าเรือน้อย	09:50		15:47	
กาญจนบุรี	10:45		16:19	
สะพานข้ามแม่น้ำแคว	10:55		16:26	
วังเย็น	11:15		17:03	
บ้านเก่า	11:23		17:20	
ท่ากิเลน	11:37		17:33	
ถ้ำกระแซ	11:41		17:51	
วังโพธิ์	11:52		18:01	
เกาะมงามงคล	12:05		18:13	
น้ำตก		12:20		18:30

**ขากลับ** สถานีรถไฟน้ำตก - สถานีรถไฟธนบุรี มีขบวนรถวันละ 2 เที่ยว ดังนี้

ขบวนที่ 260 ออกจากสถานีรถไฟน้ำตก เวลา 05.20 น. ถึงสถานีรถไฟธนบุรี เวลา 10.10 น. (4 ชม. 50 นาที)

ขบวนที่ 258 ออกจากสถานีรถไฟน้ำตก เวลา 12.50 น. ถึงสถานีรถไฟธนบุรี เวลา 17.35 น. (4 ชม. 45 นาที)

**ตารางที่ 1.52** แสดงตารางเดินรถไฟสายสถานีน้ำตก – สถานีธนบุรี ณ วันที่ 20 มีนาคม พ.ศ. 2566

ขบวนรถไฟ เฉพาะชั้น 3	ขบวน 260		ขบวน 258	
	ออก	มาถึง	ออก	มาถึง
น้ำตก	05:20		12:50	
เกาะมงามงคล	05:35		13:02	
วังโพธิ์	05:46		13:15	
ถ้ำกระแซ	05:57		13:27	
ท่ากิเลน	06:14		13:43	
บ้านเก่า	06:28		13:56	
วังเย็น	06:45		14:12	
สะพานข้ามแม่น้ำแคว	07:12		14:36	
กาญจนบุรี	07:19		14:44	
ท่าเรือน้อย	07:51		15:16	
หนองปลาตุก	08:33		15:52	
นครปฐม	09:01		16:28	
ศาลายา	09:39		17:03	
ตลิ่งชัน	09:55		17:22	
กรุงเทพฯ(ธนบุรี)		10:10		17:35

ที่มา : <https://www.kanchanaburi-info.com/th/train.html>

<http://www.railway.co.th/WebDestination/#/SearchDestination/TH>

**ตารางที่ 1.53** สรุปข้อดีและข้อเสียของการเดินทางโดยรถไฟปกติ เส้นทาง สถานีรถไฟธนบุรี – สถานีรถไฟน้ำตก

ข้อดี	ข้อเสีย
1. ประหยัดมาก 2. ใช้เวลาในการเดินทางประมาณ 3 ชั่วโมงถึงจังหวัดกาญจนบุรี ซึ่งใช้เวลามากกว่าการเดินทางโดยรถประจำทางไม่มากนัก	1. มีเฉพาะรถไฟนั่งธรรมดา 2. มีขบวนรถไปและกลับอย่างละ 2 เที่ยวต่อวันเท่านั้น 3. ไม่สามารถท่องเที่ยวเล่นน้ำตกแบบไปเช้าเย็นกลับ เนื่องจากรถไฟไปถึงสถานีรถไฟน้ำตกเวลา 12.20 น. และรถไฟออกจากสถานีรถไฟน้ำตกเพื่อเดินทางกลับไปยังสถานีรถไฟธนบุรี เวลา 12.50 น. 4. หากเดินทางออกจากสถานีรถไฟธนบุรี ด้วยรถไฟขบวนแรก และแวะท่องเที่ยว ณ สถานีใดสถานีหนึ่ง การจะเดินทางต่อด้วยรถไฟ จะต้องรอประมาณ 5 – 6 ชั่วโมง (ขึ้นอยู่กับสถานีที่หยุดแวะ) 5. เดินทางเข้าเมืองลำบาก (ระยะทางจากสถานีรถไฟกาญจนบุรีอยู่ห่างจากตัวเมืองประมาณ 2-3 กิโลเมตร และค่ารถโดยสารเข้าเมืองค่อนข้างสูง)

1.4.1.2.2 ข้อมูลการเดินทางไป-กลับ กรุงเทพฯ - กาญจนบุรี โดยรถประจำทาง (หมวด 2) ปัจจุบันมีเที่ยวรถประจำทางให้บริการประชาชนเพื่อเดินทางระหว่างกรุงเทพฯ และจังหวัดกาญจนบุรี โดยสามารถสรุปเส้นทางการเดินทางได้ดังตารางที่ 1.54

**ตารางที่ 1.54** แสดงเส้นทางการเดินทางรถประจำทาง (หมวด 2) ไป-กลับ กรุงเทพฯ - กาญจนบุรี ณ วันที่ 20 มีนาคม พ.ศ. 2566

สายที่	ชื่อเส้นทาง / ช่วงการเดินทาง	ระยะทาง (กม.)	เวลาเดินรถ	จำนวนรถ (คัน)	จำนวนเที่ยว (เที่ยว)	ค่าโดยสาร (บาท)		
81	กรุงเทพฯ(จตุจักร)- พุทธมณฑล-กาญจนบุรี	119	04.00-21.00	32 103	52	88		
	กรุงเทพฯ (จตุจักร) – กาญจนบุรี (มินิบัส)					99 (มินิบัส)		
	กรุงเทพฯ – กาญจนบุรี	129				04.00-21.00	80	162
	กรุงเทพฯ – พุทธมณฑล – กาญจนบุรี	119						(ม.1 ก.)
	กรุงเทพฯ (พุทธมณฑล) - กาญจนบุรี (รถมาตรฐาน 1 ข.)							104
	กรุงเทพฯ (จตุจักร) – พุทธมณฑล - กาญจนบุรี (รถมาตรฐาน 2 จ.มินิบัส)							91
กรุงเทพฯ (จตุจักร) – พุทธมณฑล - กาญจนบุรี (ตู้โดยสาร)		81						
						(ตู้โดยสาร)		

สายที่	ชื่อเส้นทาง / ช่วงการเดินรถ	ระยะทาง (กม.)	เวลาเดินรถ	จำนวนรถ (คัน)	จำนวนเที่ยว (เที่ยว)	ค่าโดยสาร (บาท)
	ช่วงกรุงเทพฯ(จตุจักร)-พุทธมณฑล-กาญจนบุรี-ลาดหญ้า	131	04.00-21.00	9	8	101
	กรุงเทพฯ-พุทธมณฑล-กาญจนบุรี-ลาดหญ้า					
9918	กรุงเทพฯ-ด่านเจดีย์สามองค์	384	06.00-18.55	2	2	311
	ตัดช่วงกรุงเทพฯ-กาญจนบุรี	149	05.00-18.00	7	8	130
994	กรุงเทพฯ-ด่านช้าง-บ้านไร่	162	05.00-17.00	3	4	102
81	แยกช่วงกรุงเทพฯ(จตุจักร)-เลาขวัญ					
	กรุงเทพฯ(จตุจักร)-พุทธมณฑล-กาญจนบุรี	119	04.00-21.00	32	52	88 (ผู้โดยสาร)
	กรุงเทพฯ-ด่านช้าง		เขต สพ.			99 (มินิบัส)
	กรุงเทพฯ – กาญจนบุรี	129	04.00-21.00	103	80	162
	กรุงเทพฯ – พุทธมณฑล – กาญจนบุรี	119				(ม.1 ก.)

ที่มา:สำนักงานขนส่งจังหวัดกาญจนบุรี, 2566

ทั้งนี้ รถประจำทางแบ่งออกเป็น 3 ประเภท ได้แก่ รถตู้ รถมินิบัส และรถทัวร์ โดยมีรายละเอียด ดังนี้

### 1) รถตู้

- 1.1) ใช้เวลาเดินทางประมาณ 3 ชั่วโมง และมีรถออกทุกชั่วโมง
  - 1.2) ขาไป จุดขึ้นรถ ได้แก่
    - 1.2.1) “สถานีเดินรถโดยสารขนาดเล็ก (จตุจักร)” หรือ “สถานีจตุจักร” ตั้งอยู่ใต้ทางด่วนศรีรัช ฝั่งตรงข้ามสถานีขนส่งหมอชิต 2 ซึ่งมีพื้นที่กว้างขวางสามารถรองรับนักท่องเที่ยวได้จำนวนมาก
    - 1.2.2) “สถานีขนส่งสายใต้เก่า (ปีนเกล้า)”
  - 1.3) หากขึ้นที่สถานีจตุจักรตรงข้ามหมอชิต จะใช้เวลาเดินทางประมาณ 2 - 3 ชม.ราคาเริ่มต้น 120 บาท หากขึ้นที่สถานีขนส่งสายใต้เก่า (ปีนเกล้า) จะใช้เวลาเดินทางประมาณ 2 - 3 ชม. ราคาเริ่มต้น 150 บาท
  - 1.4) มีสายรถตู้ไปไหนบ้าง
    - 1.4.1) หากขึ้นที่สถานีจตุจักรตรงข้ามหมอชิต จะผ่านท่าม่วง, เลาขวัญ, บขส.กาญจนบุรี, สังขละบุรี, ด่านเจดีย์สามองค์
    - 1.4.2) หากขึ้นที่สถานีขนส่งสายใต้เก่า (ปีนเกล้า) จะผ่านท่านา, วัดไทร, ท่าตำหนัก, โลตัส, บ่อตะกั่ว, ศรีษะทอง, บิ๊กซีนครปฐม หนองดินแดง, บ้านโป่ง, ท่ามะกา, ท่าเรือ, ท่าม่วง, ท่าล้อ, ร.ร.วิสุทธิรังษี
- ที่มา: <https://www.wongnai.com/trips/shuttle-services?ref=ct> (ข้อมูล ณ วันที่ 23 ธ.ค. 2563)

## 2) มินิบัส

- 2.1) ใช้เวลาในการเดินทางประมาณ 2-3 ชั่วโมงขึ้นอยู่กับเส้นทางและความเร็วของรถ
- 2.2) นั่งได้ประมาณ 20 ที่นั่ง
- 2.3) มีสองบริษัทที่ให้บริการคือ วินกาญจนบุรีเอ็กซ์เพรส (บริษัท กาญจนบุรีเอ็กซ์เพรส จำกัด) และวินแฮปปี้ (บริษัท กาญจนบุรี แฮปปี้ จำกัด)
- 2.4) มีรถมินิบัสให้บริการทั้งขาไปและขากลับแทบทุกชั่วโมง
- 2.5) ขาไปกาญจนบุรี จุดขึ้นรถ ได้แก่
  - 2.5.1) สถานีขนส่งหมอชิต มีรถออกตั้งแต่วันที่ 04.30 น. จนถึง 20.00 น. บัตรโดยสารราคา 120 บาท
  - 2.5.2) สายใต้ใหม่ มีรถออกตั้งแต่วันที่ 05.00 น. จนถึง 20.00 น. บัตรโดยสารราคา 100 บาท
  - 2.5.3) สายใต้ปิ่นเกล้า บัตรโดยสารราคา 100 บาท
- 2.6) ขากลับ ของวินกาญจนบุรีเอ็กซ์เพรส จากกาญจนบุรีไปหมอชิต มีรถออกตั้งแต่วันที่ 03.00 น. จนถึงเวลา 19.40 น. บัตรโดยสารราคา 120 บาท และจากกาญจนบุรีไปสายใต้ใหม่ มีรถออกตั้งแต่วันที่ 03.30 น. จนถึงเวลา 19.00 น. บัตรโดยสารราคา 100 บาท (มีบริการให้ชาร์ตแบตเตอรี่โทรศัพท์มือถือโดยไม่คิดค่าใช้จ่าย)  
ที่มา : <https://www.facebook.com/Kanchanaburihappy/>  
<https://www.facebook.com/Kanjanaburiexpress>

## 3) รถบัส

- 3.1) จุดขึ้นรถ ได้แก่
  - 3.1.1) สถานีขนส่งสายใต้ ใช้เวลาประมาณ 2 ชั่วโมง บัตรโดยสารราคาประมาณ 120 บาท ให้บริการโดย Go Family Co., Ltd. เป็นรถโดยสารปรับอากาศ ชั้น 1 VIP 24 ที่นั่ง และชั้น 2 ด่วนพิเศษ 36 ที่นั่ง โดยวิ่งตรง ไม่รับผู้โดยสารระหว่างทาง เส้นทาง กทม.-บ้านโป่ง-กาญจนบุรี มีรถออกทุกวัน โดยออกทุก ๆ 2 ชั่วโมง
  - 3.1.2) ถนนข้าวสาร ใช้เวลาประมาณ 2 ชั่วโมง บัตรโดยสารราคาประมาณ 250 บาท ให้บริการโดย Tara Tour & Travel โดยนั่งจากถนนข้าวสารโดยรถตู้ และมาเปลี่ยนเป็นรถบัสเมื่อถึงสถานีขนส่งสายใต้  
ที่มา : <https://www.facebook.com/VIPandEXPRESS>/<https://www.facebook.com/TaraTourTravel/>

จากข้อมูลการให้บริการรถสาธารณะในรูปแบบต่าง ๆ สำหรับการเดินทางไป-กลับ กรุงเทพฯ - กาญจนบุรี (รถประจำทาง (หมวด 2)) สามารถสรุปข้อดี - ข้อเสีย ได้ดังตารางที่ 1.55 - 1.57

### ตารางที่ 1.55 สรุปข้อดีและข้อเสียของการเดินทางไป-กลับ กรุงเทพฯ - กาญจนบุรี โดยรถตู้ (รถประจำทาง (หมวด 2))

ข้อดี	ข้อเสีย
<ol style="list-style-type: none"><li>1. สะดวกรวดเร็ว ใช้เวลาเดินทางประมาณ 3 ชั่วโมง</li><li>2. มีรถออกทุกชั่วโมง</li><li>3. เลือกขึ้นรถตู้ได้ที่ “สถานีจตุจักร” และ “สถานีขนส่งสายใต้เก่า (ปิ่นเกล้า)”</li><li>4. มีหลายเส้นทางให้เลือก</li></ol>	<ol style="list-style-type: none"><li>1. ค่าโดยสารแพงกว่ารถไฟปกติค่อนข้างมาก</li></ol>

**ตารางที่ 1.56** สรุปข้อดีและข้อเสียของการเดินทางไป-กลับ กรุงเทพฯ - กาญจนบุรี โดยรถมินิบัส (รถประจำทาง (หมวด 2))

ข้อดี	ข้อเสีย
1. สะดวกรวดเร็ว ใช้เวลาเดินทางประมาณ 2-3 ชั่วโมง ขึ้นอยู่กับเส้นทางและความเร็วรถ 2. เลือกขึ้นรถมินิบัสได้ที่ สถานีขนส่งหมอชิต สถานีขนส่งสายใต้ใหม่ และสถานีขนส่งสายใต้เก่า (ปิ่นเกล้า) 3. สามารถเดินทางได้ตั้งแต่เช้ามีด 4. นั่งสบายกว่ารถตู้เพราะคันใหญ่กว่า ที่นั่งกว้างกว่า	1. ไม่มีรถบริการ 24 ชั่วโมง 2. ค่าโดยสารแพงกว่ารถไฟปกติค่อนข้างมาก

**ตารางที่ 1.57** สรุปข้อดีและข้อเสียของการเดินทางไป-กลับ กรุงเทพฯ - กาญจนบุรี โดยรถบัส (รถประจำทาง (หมวด 2))

ข้อดี	ข้อเสีย
1. สะดวกรวดเร็ว ใช้เวลาเดินทางประมาณ 2 ชั่วโมง 2. สะดวก สามารถเลือกขึ้นรถบัสได้ที่สถานีขนส่งสายใต้ใหม่ และที่ถนนข้าวสาร 3. มีรถออกทุก ๆ 2 ชั่วโมง 4. เป็นรถโดยสารปรับอากาศ มีให้เลือกทั้งชั้น 1 VIP 24 ที่นั่ง และชั้น 2 ด่วนพิเศษ 36 ที่นั่ง 5. ไม่รับผู้โดยสารระหว่างทาง	1. หากขึ้นจากถนนข้าวสาร ราคาบัตรโดยสารแพงกว่าขึ้นจากสถานีขนส่งสายใต้ใหม่ และต้องนั่งรถตู้เพื่อมาเปลี่ยนเป็นรถบัสเมื่อถึงสถานีขนส่งสายใต้ใหม่

1.4.1.2.3 ข้อมูลการเดินทางระหว่างจังหวัดกาญจนบุรีกับจังหวัดอื่น (หมวด 3) ปัจจุบันมีเที่ยวรถประจำทางให้บริการประชาชนเพื่อเดินทางระหว่างจังหวัดกาญจนบุรีกับจังหวัดอื่น โดยสามารถสรุปเส้นทางการเดินรถได้ดังตารางที่ 1.58

**ตารางที่ 1.58** แสดงเส้นทางการเดินรถประจำทาง (หมวด 3) ระหว่างจังหวัดกาญจนบุรีกับจังหวัดอื่น

ข้อมูล ณ วันที่ 20 มีนาคม พ.ศ. 2566

สายที่	ชื่อเส้นทาง / ช่วงการเดินรถ	ระยะทาง (กม.)	เวลาเดินรถ	จำนวนรถ (คัน)	จำนวนเที่ยว (เที่ยว)	ค่าโดยสาร (บาท)
325	กาญจนบุรี-ด่านช้าง	126	06.15-18.20	15-42	16	61
	ช่วงกาญจนบุรี-ห้วยองคต	123	07.35-15.25		8	60
	ช่วงกาญจนบุรี-บ้านหนองปรือ	40	06.55-17.00		8	43
327	บ่อพลอย-อุ้มทอง	45	05.00-18.00	4-15	10	24
334	กาญจนบุรี-บ้านโป่ง	51	06.00-15.00	8-48	4	26
	ช่วงดอนขมิ้น-บ้านโป่ง	9	06.00-16.00		28	8
409	นครปฐม-หัวหิน	217	05.00-18.00	12	10	220
411	ช่วงกาญจนบุรี-หัวหิน					
	กาญจนบุรี-สุพรรณบุรี	90	05.00-18.00	23	54	63(ป.2)
411	กาญจนบุรี-สุพรรณบุรี	90	05.00-18.00	2-3	6	45(ธรรมดา)
461	กาญจนบุรี-ราชบุรี	94	06.10-17.25	13 (ป2)	6	66(ป2)

สายที่	ชื่อเส้นทาง / ช่วงการเดินทาง	ระยะทาง (กม.)	เวลาเดินรถ	จำนวนรถ (คัน)	จำนวนเที่ยว (เที่ยว)	ค่าโดยสาร (บาท)
461 709	กาญจนบุรี-ราชบุรี ด่านช้าง-บ้านกล้วย	94	06.10-17.25	29 (ธรรมดา)	14	47(ธรรมดา)
		72	06.30-07.00	2-19	4	37
711	อู่ทอง-เลาขวัญ	34	08.00-16.00	2-5	2	18
786	กาญจนบุรี-ระยอง	398	08.00-12.00	2-6	2	307
	ช่วงกาญจนบุรี-สมุทรสาคร	140	05.00-18.00	7	8	108
838	หนองคาย-กาญจนบุรี	706	09.00-18.00	2-6	2	815
875	เชียงใหม่-กาญจนบุรี	743	08.30-19.00	2-4	2	865
396	สมุทรสาคร-บ้านพุน้ำร้อน	207	05.00-16.30	2-4	2	136
325	กาญจนบุรี-ด่านช้าง	126	06.15-18.20	15-42	16	61

ที่มา : สำนักงานขนส่งจังหวัดกาญจนบุรี, 2566

นอกจากการโดยสารประจำทางที่วิ่งรับส่งผู้โดยสารระหว่างกรุงเทพฯ กับจังหวัดกาญจนบุรีแล้วยังมีรถโดยสารสาธารณะรับส่งผู้โดยสารระหว่างจังหวัดกาญจนบุรีกับจังหวัดและอำเภอท่องเที่ยวที่สำคัญ ได้แก่ อำเภอหัวหิน จังหวัดประจวบคีรีขันธ์ จังหวัดระยอง จังหวัดหนองคาย และจังหวัดเชียงใหม่ และเนื่องจากมีแรงงานจากประเทศสาธารณรัฐแห่งสหภาพเมียนมาจำนวนมากเข้ามายังประเทศไทยผ่านทางด่านบ้านพุน้ำร้อนเพื่อเดินทางไปทำงานที่จังหวัดสมุทรสาคร จึงมีเที่ยวรถสาธารณะเพื่อให้บริการแรงงานดังกล่าวระหว่างบ้านพุน้ำร้อนกับจังหวัดสมุทรสาครด้วย

1.4.1.2.4 ข้อมูลการเดินทางภายในจังหวัดกาญจนบุรี (หมวด 4) การเดินทางโดยรถสาธารณะภายในจังหวัดกาญจนบุรี สามารถสรุปเส้นทางการเดินรถได้ดังตารางที่ 1.59

**ตารางที่ 1.59** แสดงเส้นทางการเดินรถประจำทาง (หมวด 4) ภายในจังหวัดกาญจนบุรี ณ วันที่ 20 มีนาคม พ.ศ. 2566

สายที่	ชื่อเส้นทาง / ช่วงการเดินทาง	ระยะทาง (กม.)	เวลาเดินรถ	จำนวนรถ (คัน)	จำนวนเที่ยว (เที่ยว)	ค่าโดยสาร (บาท)
1722	กาญจนบุรี-ลาดหญ้า	17	06.00-18.00	15-18	30-36	10
1724	ท่าเรือ-พนมทวน	26	07.00-18.30	3-4	4	15
1726	กาญจนบุรี-บ้านลำทราย	47	06.00-16.00	4-6	4	27
	ช่วงกาญจนบุรี-บ้านกลอนโต	35			6	21
6179	ตลาดเขต-บ้านหนองปรือ	93	06.00-17.00	8-10	12	51
6180	บ้านเขาวงพระจันทร์-บ้านสระกระโจม	40	06.00-17.00	6-9	18	23
6181	บ้านหนองโพธิ์-บ้านหนองมะสัง	48	06.00-17.00	9-12	22	28
6183	กาญจนบุรี-บ้านพังตู่	40	06.00-16.00	5	2	23
6192	ท่าม่วง-บ้านหนองตากยา	47	06.00-17.00	3-6	12	27
8170	กาญจนบุรี-ศรีสวัสดิ์	130	07.00-17.30	16-28	10	73
6192	ช่วงกาญจนบุรี-เอราวัณ	67	06.00-17.00		22-24	38
8172	กาญจนบุรี-บ้านพุน้ำร้อน	68	06.00-16.00	2-5	4-6	53



สายที่	ชื่อเส้นทาง / ช่วงการเดินรถ	ระยะทาง (กม.)	เวลาเดินรถ	จำนวนรถ (คัน)	จำนวนเที่ยว (เที่ยว)	ค่าโดยสาร (บาท)
	ช่วงกาญจนบุรี-เอราวัณ	67		15-27	4-6	38
8172	ช่วงกาญจนบุรี-บ้านเก่า	34	07.00-18.00		26-32	20
8190	ท่ามะกา-ด่านมะขามเตี้ย	52	08.30-17.00	1-2	2	30
8191	กาญจนบุรี-บ้านตะเคียนงาม	72	08.00-15.00	10-18	4	40
8190	ช่วงกาญจนบุรี-ด่านมะขามเตี้ย	34	08.30-17.00	1-2	4	20
8191	ช่วงกาญจนบุรี-บ้านหนอง ลากค้อน - บ้านพุน้ำร้อน	79	08.00-15.00	1-2	1	62
8203	กาญจนบุรี-สังขละบุรี	223	06.00-18.30	7-17(ป.2)	10-12	172
				10-16(ตู้)	30-40	172
				20-30 (ธรรมดา)	8	123
	ช่วงกาญจนบุรี-ทองผาภูมิ	147	06.00-17.30	20-30	38-40	79
	ช่วงกาญจนบุรี-ทองผาภูมิ	147	06.00-17.30	6-10(รถตู้)	8-12	111
	ช่วงกาญจนบุรี-ด่านเจดีย์สามองค์	235	06.30-13.30	5-10	14-20	179
	ช่วงทองผาภูมิ-สังขละบุรี	76	06.00-17.00	2-4	2-4	49
8204	กาญจนบุรี-ลุ่มลุ่ม	50	07.00-17.00	2-4	8	29
8252	กาญจนบุรี-ทองผาภูมิ	138	07.00-15.00	2-4	2-4	77
8252	ช่วงกาญจนบุรี-บ้านบึงตื้น	70	07.00-15.00	2-4	2-4	39
8263	กาญจนบุรี-เลาขวัญ-บ้านหนองฝ้าย	100	07.00-17.00	4-6	8-12	55
8278	ทองผาภูมิ-บ้านห้วยเสือ	52	06.00-18.00	8-16	2	34
8278	ช่วงทองผาภูมิ-บ้านวังขาย	40	06.00-18.00	8-16	8	26
8280	ทองผาภูมิ-บ้านอีต่อง	64	06.15-15.15	40	6-10	39
8280	ช่วงทองผาภูมิ-บ้านไร่	34	06.15-15.15	5-7	12-16	20
8284	ช่วงทองผาภูมิ-บ้านไร่ป่า	35	06.15-15.15	7-11	8-12	20
	ทองผาภูมิ-บ้านหินแหลม-บ้านสะพานลาว	35		4-9	4	21
8284	ช่วงทองผาภูมิ-บ้านองค์ทิ	9		4-9	2	7
8520	กาญจนบุรี-ค่ายกองพลที่ 9	10	07.00-19.00	8	2-4	7
8521	สังขละบุรี-ด่านเจดีย์สามองค์	22	06.40-18.40	10-40	10	13
8522	สังขละบุรี-บ้านห้วยมาลัย	16	06.40-18.40	10-19	6	9
1722	กาญจนบุรี-ลาดหญ้า	17	06.00-18.00	15-18	30-36	10

ที่มา : สำนักงานขนส่งจังหวัดกาญจนบุรี, 2566

ทั้งนี้ รถโดยสารที่ให้บริการภายในจังหวัดส่วนใหญ่เป็นรถบัสปรับอากาศชั้น 2 และรถบัสไม่ปรับอากาศ ที่มาตรฐานยังอยู่ในระดับที่ต่ำกว่ารถที่ใช้เพื่อการบริการนักท่องเที่ยวจากต่างจังหวัด เนื่องจากรถโดยสารเหล่านี้มีลูกค้าหลักในปัจจุบันเป็นคนท้องถิ่นรายได้ต่ำถึงปานกลางค่อนข้างต่ำ จึงยังไม่มีแรงจูงใจในการพัฒนาคุณภาพของรถโดยสารให้รองรับนักท่องเที่ยวรายได้สูง จึงเกิดเป็นสถานการณ์ไ้กับไข ที่รอการพัฒนา

**รูปที่ 1.22** รถโดยสารที่ให้บริการภายในจังหวัดส่วนใหญ่เป็นรถบัสปรับอากาศชั้น 2 และรถบัสไม่ปรับอากาศ



1.4.1.2.5 ข้อมูลการเดินทางภายในตัวเมือง (หมวด 1)

**ตารางที่ 1.60** แสดงเส้นทางการเดินรถประจำทาง (หมวด 1) ภายในตัวเมืองจังหวัดกาญจนบุรี

ข้อมูล ณ วันที่ 20 มีนาคม พ.ศ. 2566

สายที่	ชื่อเส้นทาง/ช่วงการเดินรถ	ระยะทาง (กม.)	เวลาเดินรถ	จำนวนรถ (คัน)	จำนวนเที่ยว (เที่ยว)	อัตราค่า โดยสาร (บาท)
1	ศาลาสองแคว – โรงเรียนวัดท่าล้อ	11.5	05.00-20.00	36-139	300	10
2	ศาลาสองแคว – เขิงสะพานแก่งเสี้ยน	18	05.00-20.00	30-85	300	10

ที่มา : สำนักงานขนส่งจังหวัดกาญจนบุรี, 2566

สำหรับเที่ยวรถที่ให้บริการภายในจังหวัด (รถประจำทาง หมวด 4) พบว่า มีเที่ยวรถให้บริการระหว่างตัวเมืองกาญจนบุรี ไปยังอำเภอท่องเที่ยวต่างๆ คืออำเภอสังขละบุรี อำเภอทองผาภูมิ อำเภอไทรโยค อำเภอด่านมะขามเตี้ย อำเภอท่าม่วง อำเภอพนมทวน อำเภอหนองปรือ อำเภอบ่อพลอย และอำเภอศรีสวัสดิ์ ในจำนวนเที่ยวที่มากพอเมื่อพิจารณาในเชิงปริมาณ แต่หากพิจารณาในด้านคุณภาพรถโดยสาร ที่วิ่งภายในจังหวัดเกือบทั้งหมดมีชั้นเพื่อเน้นให้บริการกลุ่มลูกค้าที่เป็นประชาชนของจังหวัดที่อาศัยอยู่ในอำเภอต่าง ๆ ที่ต้องการเดินทางเข้าตัวเมือง ซึ่งประชาชนกลุ่มนี้ส่วนใหญ่เป็นกลุ่มผู้มีรายได้น้อย เพราะหากเป็นคนชั้นกลางขึ้นไปจะมีรถเป็นของตนเองและนิยมใช้รถส่วนตัวในการเดินทางไปยังตัวเมือง และเดินทางต่อไปยังจุดต่าง ๆ เนื่องจากการขนส่งสาธารณะในเมือง (รถประจำทาง หมวด 1) ไม่ครอบคลุมและส่วนใหญ่เป็นรถสองแถวสำหรับผู้มีรายได้น้อย ด้วยเหตุนี้ รถโดยสารสาธารณะภายในจังหวัดกาญจนบุรีทั้งที่เดินรถระหว่างอำเภอและเดินรถภายในตัวเมือง จึงไม่เหมาะสมที่จะเป็นรถสำหรับให้บริการนักท่องเที่ยว โดยเฉพาะอย่างยิ่งนักท่องเที่ยวรายได้ปานกลางถึงรายได้สูง รวมทั้งนักท่องเที่ยวสูงอายุ ทำให้สัดส่วนนักท่องเที่ยวที่ใช้บริการรถสาธารณะเดินทางระหว่างตัวเมืองไปอำเภอท่องเที่ยวต่าง ๆ มีไม่มากนักเมื่อเทียบกับจำนวนนักท่องเที่ยวทั้งหมด

1.4.1.3 ข้อมูลและข้อวิเคราะห์ด้านนักท่องเที่ยว

**ตารางที่ 1.61** แสดงจำนวนและอัตราการเปลี่ยนแปลงของนักท่องเที่ยว และรายได้จากการบริการและการท่องเที่ยว จังหวัดกาญจนบุรี พ.ศ. 2554 - 2565

ปี	นักท่องเที่ยว		รายได้จากการบริการและการท่องเที่ยว	
	จำนวน (คน)	การเปลี่ยนแปลง (ร้อยละ)	มูลค่า (ล้านบาท)	การเปลี่ยนแปลง (ร้อยละ)
2554	6,028,262	5.00	9,391.05	5.00
2555	5,996,482	-0.53	11,910.25	26.83
2556	6,413,556	6.96	13,416.54	12.65
2557	6,641,111	3.55	15,265.04	13.78
2558	7,570,000	13.99	18,945.11	24.11
2559	8,132,468	7.43	20,790.00	9.74
2560	8,872,542	9.10	24,440.77	17.56
2561	9,461,614	6.64	26,796.40	9.64
2562	9,618,052	1.65	27,883.92	4.06
2563	6,068,266	-36.91	15,169.62	-45.60
2564	4,115,249	-32.10	8,483.53	-44.25
2565	11,534,269	180.28	21,479.89	153.20

ที่มา: กรมการท่องเที่ยว กระทรวงการท่องเที่ยวและกีฬา ปี พ.ศ.2566

**ตารางที่ 1.62** แสดงสถิติการท่องเที่ยวของจังหวัดกาญจนบุรี พ.ศ. 2564

รายการ	ปี พ.ศ.					การเปลี่ยนแปลง (ร้อยละ)*			
	2561	2562	2563	2564	2565	2562/ 2561	2563/ 2562	2564/ 2563	2565/ 2564
<b>จำนวนผู้เยี่ยมชม:</b> <b>นักท่องเที่ยวและนักท่องเที่ยว (คน)</b>	<b>9,461,614</b>	<b>9,618,052</b>	<b>6,068,266</b>	<b>4,115,249</b>	<b>11,534,269</b>	<b>+1.65</b>	<b>-36.91</b>	<b>-32.18</b>	<b>180.28</b>
ชาวไทย	8,973,388	9,121,884	5,989,625	4,112,075	11,453,168	-0.39		-31.35	178.53
ชาวต่างประเทศ	488,226	496,168	78,641	3,174	81,101	+1.49		-95.96	2,455.17
<b>จำนวนผู้มาเข้าพัก (คน)</b>	<b>3,293,965</b>	<b>3,297,118</b>	<b>2,077,343</b>	<b>1,197,376</b>	<b>2,804,939</b>	<b>-0.28</b>	<b>-37.00</b>	<b>-42.36</b>	<b>134.26</b>
ชาวไทย	3,124,581	3,124,919				+2.91			
ชาวต่างประเทศ	169,384	172,199				+1.72			
<b>จำนวนสถานพักแรม (แห่ง)</b>	<b>664</b>	<b>669</b>	<b>663</b>	<b>638</b>	<b>546</b>	<b>+0.75</b>	<b>-0.89</b>	<b>-3.77</b>	<b>-14.42</b>
<b>จำนวนห้องพัก (ห้อง)</b>	<b>16,451</b>	<b>16,591</b>	<b>16,496</b>	<b>15,648</b>	<b>15,146</b>	<b>+0.85</b>	<b>-0.57</b>	<b>-5.14</b>	<b>-3.21</b>
<b>อัตราการเข้าพัก</b>	<b>69.60</b>	<b>69.34</b>	<b>42.55</b>	<b>22.63</b>	<b>58.45</b>	<b>-0.26</b>	<b>-26.79</b>	<b>-46.82</b>	<b>35.82</b>
<b>ระยะเวลาในการเข้าพักเฉลี่ย (วัน)</b>	<b>2.29</b>	<b>2.34</b>				<b>+0.05</b>			
ชาวไทย	2.26	2.31				+0.05			
ชาวต่างประเทศ	2.84	2.86				+0.02			
<b>ค่าใช้จ่าย (บาท/คน/วัน)</b>	<b>1,895.70</b>	<b>1,929.03</b>				<b>+1.76</b>			
ชาวไทย	1,852.36	1,885.81				+1.81			
ชาวต่างประเทศ	2,562.77	2,596.09				+1.30			
<b>รายได้จากการท่องเที่ยว (ล้านบาท)</b>	<b>26,796.40</b>	<b>27,883.92</b>	<b>15217</b>	<b>8484</b>	<b>21,479.89</b>	<b>+4.06</b>	<b>-45.43</b>	<b>-44.25</b>	<b>153.20</b>
ชาวไทย	24,586.80	25,599.79	14774.61	8474.98	21,194.10	+4.12	-42.29	-42.64	150.08
ชาวต่างประเทศ	2,209.60	2,284.13	442.39	8.55	285.79	+3.37	-80.63	-98.07	3,242.57

ที่มา: สำนักงานการท่องเที่ยวและกีฬาจังหวัดกาญจนบุรี, 2565

หมายเหตุ: ยกเว้นรายการระยะเวลาในการเข้าพักเฉลี่ย การเปลี่ยนแปลงมีหน่วยเป็นวัน

**ตารางที่ 1.63** แสดงจำนวนนักท่องเที่ยวรายประเทศ 10 อันดับแรก พ.ศ. 2563 - 2564

อันดับที่	สัญชาติ	ปี		การเปลี่ยนแปลง (ร้อยละ)
		พ.ศ. 2563	พ.ศ. 2564	
1	ไทย	3,124,581	3,124,919	0.01
2	สหราชอาณาจักร	17,364	18,000	3.66
3	สาธารณรัฐประชาชนจีน	15,357	15,954	3.89
4	รัสเซีย	12,397	12,389	-0.06
5	ญี่ปุ่น	8,436	8,793	4.23
6	เกาหลี	8,802	8,575	-2.58
7	เยอรมัน	7,513	7,618	1.40
8	สหรัฐอเมริกา	7,068	7,369	4.26
9	ฝรั่งเศส	6,964	7,044	1.15
10	สาธารณรัฐออสเตรเลีย	5,644	5,939	5.23

ที่มา: สำนักงานการท่องเที่ยวและกีฬาจังหวัดกาญจนบุรี 2565

**ตารางที่ 1.64** แสดงจำนวนผู้มาเยี่ยมเยือนคนไทย จำแนกตามประเภทพาหนะที่เดินทางเข้าสู่จังหวัดกาญจนบุรี ปี พ.ศ. 2564

พาหนะที่ใช้ ในการเดินทาง	คนไทยเดินทางผ่านบริษัทนำเที่ยว			คนไทยจัดการเดินทางด้วยตนเอง			รวมทั้งหมด		
	นักท่องเที่ยว	นักทัศนาจร	ทั้งหมด	นักท่องเที่ยว	นักทัศนาจร	ทั้งหมด	นักท่องเที่ยว	นักทัศนาจร	ทั้งหมด
รถไฟ	59,821	116,101	175,922	257,751	566,615	824,366	317,572	682,716	1,000,288
รถประจำทาง	-	-	-	812,357	1,187,147	1,999,504	812,357	1,187,147	1,999,504
พาหนะส่วนบุคคล	716,581	409,572	1,126,153	1,552,833	3,443,106	4,995,939	2,269,414	3,852,678	6,122,092
<b>รวม</b>	<b>776,402</b>	<b>525,673</b>	<b>1,302,075</b>	<b>2,622,941</b>	<b>5,196,868</b>	<b>7,819,809</b>	<b>3,399,343</b>	<b>5,722,541</b>	<b>9,121,884</b>

ที่มา: สำนักงานการท่องเที่ยวและกีฬาจังหวัดกาญจนบุรี 2565

**ตารางที่ 1.65** แสดงจำนวนผู้มาเยี่ยมเยือนชาวต่างชาติ จำแนกตามประเภทพาหนะที่เดินทางเข้าสู่จังหวัดกาญจนบุรี ปี พ.ศ. 2564

พาหนะที่ใช้ ในการเดินทาง	ชาวต่างชาติเดินทางผ่านบริษัทนำเที่ยว			ชาวต่างชาติจัดการเดินทางด้วยตนเอง			รวมทั้งหมด		
	นักท่องเที่ยว	นักทัศนาจร	ทั้งหมด	นักท่องเที่ยว	นักทัศนาจร	ทั้งหมด	นักท่องเที่ยว	นักทัศนาจร	ทั้งหมด
รถไฟ	13,881	22,925	36,806	15,155	12,723	27,878	29,036	35,648	64,684
รถประจำทาง	-	-	-	28,431	39,398	67,829	28,431	39,398	67,829
พาหนะส่วนบุคคล	71,415	88,037	159,452	77,391	126,812	204,203	148,806	214,849	363,655
<b>รวม</b>	<b>85,296</b>	<b>110,962</b>	<b>196,258</b>	<b>120,977</b>	<b>178,933</b>	<b>299,910</b>	<b>206,273</b>	<b>289,895</b>	<b>496,168</b>

ที่มา: สำนักงานการท่องเที่ยวและกีฬาจังหวัดกาญจนบุรี 2565

**ตารางที่ 1.66** แสดงจำนวนผู้มาเยี่ยมเยือนคนไทยและชาวต่างชาติ จำแนกตามประเภทพาหนะที่เดินทางเข้าสู่จังหวัดกาญจนบุรี ปี พ.ศ. 2564

พาหนะที่ใช้ในการเดินทาง	ผู้พักแรมเดินทางผ่านบริษัทนำเที่ยว			ผู้พักแรมจัดการเดินทางด้วยตนเอง			รวมทั้งหมด		
	นักท่องเที่ยว	นักทัศนาจร	ทั้งหมด	นักท่องเที่ยว	นักทัศนาจร	ทั้งหมด	นักท่องเที่ยว	นักทัศนาจร	ทั้งหมด
รถไฟ	73,702	139,026	212,728	272,906	579,338	852,244	346,608	718,364	1,064,972
รถประจำทาง	-	-	-	840,788	1,226,545	2,067,333	840,788	1,226,545	2,067,333
พาหนะส่วนบุคคล	787,996	497,609	1,285,605	1,630,224	3,569,918	3,569,918	2,418,220	4,067,527	6,485,747
<b>รวม</b>	<b>861,698</b>	<b>636,635</b>	<b>1,498,333</b>	<b>2,743,918</b>	<b>5,375,801</b>	<b>8,119,719</b>	<b>3,605,616</b>	<b>6,012,436</b>	<b>9,618,052</b>

ที่มา: สำนักงานการท่องเที่ยวและกีฬาจังหวัดกาญจนบุรี 2565

**ตารางที่ 1.67** แสดงจำนวนและสัดส่วนของผู้มาเยี่ยมเยือนจังหวัดกาญจนบุรีทั้งชาวไทยและชาวต่างชาติ จำแนกตามประเภทของพาหนะการเดินทางและประเภทของการเดินทาง พ.ศ. 2564

ประเภท	จำนวน					สัดส่วน				
	เดินทางเอง		ผ่านบริษัททัวร์		รวม	เดินทางเอง		ผ่านบริษัททัวร์		รวม
	ไทย	ต่างชาติ	ไทย	ต่างชาติ		ไทย	ต่างชาติ	ไทย	ต่างชาติ	
รถไฟ	824,366	27,878	175,922	36,806	1064972	77.41	2.62	16.52	3.46	100.00
รถประจำทาง	1,999,504	67,829	-	-	2067333	96.72	3.28	0.00	0.00	100.00
รถส่วนตัว	4,995,939	204,203	1,126,153	159,452	6485747	77.03	3.15	17.36	2.46	100.00
<b>รวม</b>	<b>7,819,809</b>	<b>299,910</b>	<b>1,302,075</b>	<b>196,258</b>	<b>9618052</b>	<b>81.30</b>	<b>3.12</b>	<b>13.54</b>	<b>2.04</b>	<b>100.00</b>
นักทัศนาจร	5,722,541	178,933	525,673	110,962	6538109	87.53	2.74	8.04	1.70	100.00
นักท่องเที่ยว	3,399,343	120,977	776,402	85,296	4382018	77.57	2.76	17.72	1.95	100.00

ที่มา: สำนักงานการท่องเที่ยวและกีฬาจังหวัดกาญจนบุรี, 2565

เมื่อพิจารณาข้อมูลด้านนักท่องเที่ยวข้างต้น สามารถนำมาวิเคราะห์โดย แยกเป็นประเด็นได้ ดังนี้

1.4.1.3 ประเด็นความแตกต่างของจำนวนนักท่องเที่ยวและรายได้ของนักท่องเที่ยว ทั้งชาวไทยและชาวต่างชาติ จากตารางที่ 1.61 และ 1.62 จะเห็นได้ว่า ในปี พ.ศ. 2565 จำนวนนักท่องเที่ยว จำนวนผู้มาเข้าพัก อัตราการเข้าพัก และรายได้จากการท่องเที่ยวของทั้งชาวไทยและชาวต่างชาติ มีอัตราการเพิ่มแบบก้าวกระโดด เมื่อเทียบกับปี พ.ศ. 2564 จำนวนนักท่องเที่ยวเพิ่มขึ้นร้อยละ 180.28 จำนวนผู้มาเข้าพัก อัตราการเข้าพัก เพิ่มขึ้นร้อยละ 134.26 และ 35.82 ตามลำดับ รวมทั้งรายได้จากการท่องเที่ยวของทั้งชาวไทยและชาวต่างชาติ เพิ่มขึ้นร้อยละ 153.20 เนื่องจากสถานการณ์การแพร่ระบาดของเชื้อไวรัส 2019 (โควิด-19) คลี่คลายลง ประกอบกับจังหวัดได้มีการเตรียมความพร้อมในการเปิดพื้นที่เพื่อรองรับนักท่องเที่ยวและกระตุ้นการเดินทางโดยจัดให้มีกิจกรรมส่งเสริมการท่องเที่ยวและกีฬาอย่างต่อเนื่อง เพื่อดึงดูดนักท่องเที่ยวให้เกิดการพักค้างแรมในจังหวัดมากขึ้น แต่ในขณะเดียวกัน จากตารางที่ 1.62 จะเห็นว่า จำนวนสถานพักแรม และจำนวนห้องพัก มีปริมาณลดลง ร้อยละ 14.42 และ 3.21 ตามลำดับ สืบเนื่องจากผลกระทบด้านเศรษฐกิจและการลงทุนในภาคอุตสาหกรรม การท่องเที่ยว ทำให้สถานพักแรมบางส่วนมีความจำเป็นต้องปิดตัวลง

ด้วยเหตุนี้ การวิเคราะห์สถานการณ์ด้านการท่องเที่ยวของจังหวัดในปี 2565 ซึ่งเป็นปีแห่งการผ่านพ้นวิกฤตจากสถานการณ์การแพร่ระบาดของเชื้อไวรัส 2019 (โควิด-19) ประกอบกับสถานการณ์การท่องเที่ยวภาพรวมของประเทศ ปี 2565 ซึ่งจัดลำดับโดยกระทรวงการท่องเที่ยวและกีฬา ระบุว่า จังหวัดกาญจนบุรีมีนักท่องเที่ยวเพิ่มสูงขึ้น เป็นลำดับที่ 3 ของประเทศ รองจากชลบุรี และกรุงเทพมหานคร ซึ่งส่วนใหญ่เป็นนักท่องเที่ยวชาวไทยและนักท่องเที่ยวต่างชาติประมาณร้อยละ 10 มีรายได้จากการท่องเที่ยวเฉลี่ยสูงขึ้นในช่วงเดือนมกราคม – ธันวาคม 2565 เป็นลำดับ 9 ของประเทศ เนื่องจากค่าครองชีพของจังหวัดกาญจนบุรีไม่สูงมาก จะเห็นได้ว่า ศักยภาพด้านการท่องเที่ยวของจังหวัดกาญจนบุรีที่มีอยู่ มีชื่อเสียงและสามารถดึงดูดนักท่องเที่ยวให้ตัดสินใจเดินทางมาท่องเที่ยวได้สูงเป็นอันดับต้น ๆ ของประเทศ แต่ยังคงมีความจำเป็นในการพัฒนาสิ่งอำนวยความสะดวก แหล่งท่องเที่ยว บุคลากรด้านการท่องเที่ยว กิจกรรมการท่องเที่ยวและกีฬาอย่างต่อเนื่องและสม่ำเสมอ การประชาสัมพันธ์เชิงรุก รวมทั้งการสร้างมูลค่าเพิ่มของสินค้าและบริการให้มีคุณภาพ ทั้งนี้ เพื่อกระตุ้นให้เกิดการพักค้างแรม และเกิดการใช้จ่ายภายในจังหวัดมากยิ่งขึ้น จึงจะทำให้การเพิ่มขึ้นของจำนวนนักท่องเที่ยวและรายได้จากการท่องเที่ยวเป็นไปทิศทางเดียวกัน

อย่างไรก็ดี จะเห็นได้ว่า ระยะเวลาในการเข้าพักเฉลี่ยของนักท่องเที่ยวต่างชาติจะนานกว่านักท่องเที่ยวชาวไทย โดยในปี พ.ศ. 2564 นักท่องเที่ยวต่างชาติจะพักเฉลี่ย 2.86 วัน ในขณะที่นักท่องเที่ยวชาวไทยจะพักเฉลี่ย 2.31 วัน นอกจากนี้ ผู้มาเยี่ยมเยือนชาวต่างชาติใช้จ่ายเฉลี่ยต่อคนต่อวันสูงกว่าผู้มาเยี่ยมเยือนชาวไทยประมาณวันละ 700 บาท โดยผู้มาเยี่ยมเยือนชาวต่างชาติใช้จ่ายเฉลี่ยวันละ 2,596.09 บาทต่อคน ในขณะที่ผู้มาเยี่ยมเยือนชาวไทยใช้จ่ายเฉลี่ยวันละ 1,885.81 ต่อคน

1.4.1.3.2 ประเด็นจำนวนนักท่องเที่ยวชาวไทยและนักท่องเที่ยวต่างชาติที่นิยมมาท่องเที่ยวจังหวัดกาญจนบุรี จากตารางที่ 1.63 จะเห็นได้ว่า ในปี พ.ศ. 2564 นักท่องเที่ยวชาวไทยมาเยี่ยมเยือนกาญจนบุรีสูงสุดคิดเป็นจำนวน 3,124,919 คน รองลงมาอีก 5 อันดับ ได้แก่ นักท่องเที่ยวจากสหราชอาณาจักร สาธารณรัฐประชาชนจีน รัสเซีย ญี่ปุ่น และเกาหลี

เมื่อเทียบกับข้อมูลปี พ.ศ. 2564 จำนวนนักท่องเที่ยวชาวไทยในปี พ.ศ. 2563 แทบจะไม่แตกต่างจากจำนวนนักท่องเที่ยวชาวไทยในปี พ.ศ. 2564 ในขณะที่จำนวนนักท่องเที่ยวจากสหราชอาณาจักรและสาธารณรัฐประชาชนจีน เพิ่มขึ้นร้อยละ 3.66 และ 3.89 ตามลำดับ ส่วนจำนวนนักท่องเที่ยวจากประเทศญี่ปุ่น และประเทศสหรัฐอเมริกา มีการขยายตัวเพิ่มขึ้นถึงร้อยละ 4.23 และ 4.26 ตามลำดับ

1.4.1.3.3 ประเด็นจำนวนผู้มาท่องเที่ยวผ่านบริษัทนำเที่ยวและจำนวนผู้มาท่องเที่ยวที่จัดการเดินทางด้วยตนเอง จากตารางที่ 1.64 จะเห็นได้ว่า ในปี พ.ศ. 2564 จากจำนวนชาวไทยมาเยี่ยมเยือนจังหวัดกาญจนบุรีทั้งหมด จำนวน 9,121,884 คน เป็นผู้เดินทางผ่านบริษัทนำเที่ยว จำนวน 1,302,075 คน และเป็นผู้จัดการเดินทางด้วยตนเอง จำนวน 7,819,809 คน หรือคิดเป็นร้อยละ 14.27 และ 85.73 ตามลำดับ ส่วนตารางที่ 1.65 แสดงจำนวนผู้มาเยี่ยมเยือนชาวต่างชาติ ซึ่งในปี พ.ศ. 2564 มีจำนวนทั้งหมด 496,168 คน เป็นผู้เดินทางผ่านบริษัทนำเที่ยว จำนวน 120,977 คน และเป็นผู้จัดการเดินทางด้วยตนเอง จำนวน 299,910 คน หรือคิดเป็นร้อยละ 24.38 และ 75.62 ตามลำดับ จะเห็นได้ว่าผู้มาเยี่ยมเยือนทั้งชาวไทยและชาวต่างชาติ มีสัดส่วนของผู้มาท่องเที่ยวและจัดการเดินทางด้วยตนเองสูงกว่าผู้เดินทางผ่านบริษัทนำเที่ยวอย่างต่ำ 2 เท่า

1.4.1.3.4 ประเด็นจำนวนนักท่องเที่ยวและจำนวนนักท่องเที่ยว จากตารางที่ 1.64 จะเห็นได้ว่า ในปี พ.ศ. 2564 มีชาวไทยมาเยี่ยมเยือนจังหวัดกาญจนบุรีทั้งหมด จำนวน 9,121,884 คน โดยเป็นนักท่องเที่ยว จำนวน 3,399,343 คน และเป็นนักท่องเที่ยว จำนวน 5,722,541 คน หรือคิดเป็นนักท่องเที่ยวร้อยละ 37.26 และคิดเป็นนักท่องเที่ยวร้อยละ 62.74 ส่วนตารางที่ 1.65 แสดงจำนวนผู้มาเยี่ยมเยือนชาวต่างชาติ ซึ่งในปี พ.ศ. 2564 มีจำนวนทั้งหมด 496,168 คน เป็นนักท่องเที่ยว จำนวน 206,273 คน และเป็นนักท่องเที่ยว จำนวน 289,895 คน หรือคิดเป็นนักท่องเที่ยวร้อยละ 41.57 และคิดเป็นนักท่องเที่ยวร้อยละ 58.43 จะเห็นได้ว่าผู้มาเยี่ยมเยือนจังหวัดกาญจนบุรีทั้งชาวไทยและชาวต่างชาติ มีจำนวนผู้มาท่องเที่ยวแบบไปกลับภายในวันเดียวมากกว่าผู้มาท่องเที่ยวและพักค้างแรม

1.4.1.3.5 ประเด็นประเภทของยานพาหนะที่ผู้เยี่ยมเยือนใช้ในการเดินทางเข้าสู่จังหวัดกาญจนบุรี จากข้อมูลตารางที่ 1.64 ถึง 1.66 สามารถนำมาเปรียบเทียบจำนวนและสัดส่วนของผู้มาเยี่ยมเยือนจังหวัดกาญจนบุรีทั้งชาวไทยและชาวต่างชาติ จำแนกตามประเภทของพาหนะที่ใช้ในการเดินทางมายังจังหวัดกาญจนบุรีและเป็นการเดินทางด้วยตนเองหรือใช้บริการของบริษัทนำเที่ยว (ประเภทของการเดินทาง) โดยสรุปได้ดังตารางที่ 1.67

ด้วยเหตุผลเรื่องข้อดีของสถานที่ท่องเที่ยวที่แตกต่างกันและข้อจำกัดด้านการเดินทางระหว่างตัวเมืองและสี่อำเภอหลักดังกล่าวข้างต้น ทำให้เมื่อพิจารณาข้อมูลผู้มาเยี่ยมเยือนชาวไทยที่มาจังหวัดกาญจนบุรีด้วยตัวเองในปี 2564 ตามตารางที่ 1.67 จะพบว่า ชาวไทยประมาณ 5 ล้านคน หรือประมาณร้อยละ 64 เลือกเดินทางมายังจังหวัดกาญจนบุรีด้วยรถยนต์ส่วนตัว อีกร้อยละ 25.5 เลือกที่จะเดินทางโดยรถยนต์โดยสารประจำทาง และอีกร้อยละ 10.5 เลือกเดินทางโดยรถไฟ และในจำนวนคนไทยที่เดินทางมาเยี่ยมเยือนด้วยตนเองจำนวน 7.8 ล้านคน มีจำนวนถึง 5.2 ล้านคน หรือประมาณร้อยละ 66.5 ที่เป็นนักท่องเที่ยว มีเพียงประมาณ 2.6 ล้านคน หรือคิดเป็นร้อยละ 33.54 ที่เป็นนักท่องเที่ยว (พักค้างคืน) ในกรณีของชาวต่างชาติก็เช่นเดียวกัน พบว่าชาวต่างชาตินิยมมาเยือนจังหวัดกาญจนบุรีในรูปแบบของการทัศนศึกษา มากกว่าการมาท่องเที่ยว และพักค้างคืนในสัดส่วนที่ไม่ต่างจากนักท่องเที่ยวไทยมากนักและนิยมเดินทางมาโดยรถส่วนตัวเช่นเดียวกัน ซึ่งหมายความว่า จังหวัดกาญจนบุรีแม้จะมีชื่อเสียงดึงดูดในมีผู้มาเยี่ยมเยือนสูงเป็นอันดับต้น ๆ ของประเทศ แต่สถานที่และกิจกรรมการท่องเที่ยวที่มีอยู่ในปัจจุบันยังไม่มีแรงดึงดูดมากพอที่จะเปลี่ยนผู้มาเยี่ยมเยือนจำนวนถึง 6 ล้านคน จากนักท่องเที่ยวให้กลายเป็นนักท่องเที่ยวได้

## 1.4.2 การวิเคราะห์ศักยภาพและสภาพแวดล้อม (SWOT Analysis)

จากข้อวิเคราะห์ดังกล่าวข้างต้น เมื่อนำมารวมกับข้อมูลต่าง ๆ ที่เกี่ยวข้องกับจังหวัดกาญจนบุรี สามารถนำมาจัดเรียงใส่กรอบการวิเคราะห์แบบ SWOT ได้ดังนี้

**ตาราง 1.68** ศักยภาพและสภาพแวดล้อมด้านการท่องเที่ยวของจังหวัดกาญจนบุรี

จุดแข็ง (S)	จุดอ่อน (W)
<p><b>ST1</b> มีสถานที่ท่องเที่ยวจำนวนมาก ทั้งธรรมชาติ ประวัติศาสตร์ วัฒนธรรม และเชิงสุขภาพ ที่เป็นที่ยุติในหมู่นักท่องเที่ยวทั้งในและต่างประเทศ</p> <p><b>ST2</b> ห่างจากกรุงเทพมหานครและปริมณฑลซึ่งมีประชากรรวมกันมากกว่าสิบล้านคน เพียงประมาณ 120 กม.</p> <p><b>ST3</b> มีผู้ประกอบการรีสอร์ทและผู้ประกอบการท่องเที่ยวจำนวนมาก ทำให้เกิดการแข่งขันทั้งในด้านการส่งเสริมการท่องเที่ยว การจัดการกิจกรรมการท่องเที่ยว และการให้บริการแก่นักท่องเที่ยว</p> <p><b>ST4</b> มีหมู่บ้านที่มีอัตลักษณ์ที่สามารถนำมาพัฒนาเป็นแหล่งท่องเที่ยวเพิ่มขึ้นได้ และมีเทศกาลและงานประเพณีที่เป็นอัตลักษณ์</p>	<p><b>WT1</b> แหล่งท่องเที่ยวในตัวเมืองไม่มีกิจกรรมดึงดูดนักท่องเที่ยวทั้งในช่วงกลางวันและช่วงกลางคืนอย่างเพียงพอ และไม่สามารถใช้ประโยชน์จากการเป็นสถานที่ประวัติศาสตร์สงครามโลกครั้งที่สองได้อย่างเต็มศักยภาพ</p> <p><b>WT2</b> ไม่มีระบบขนส่งมวลชนคุณภาพดีเหมาะกับการรองรับการท่องเที่ยวภายในตัวเมือง และเชื่อมโยงระหว่างตัวเมืองกับอำเภอท่องเที่ยว และการอยู่ไม่ไกลจากกรุงเทพมหานครมากนักทำให้ง่ายต่อการไปกลับในวันเดียวแทนที่จะพักค้างแรม</p> <p><b>WT3</b> สถาบันการศึกษานับผลิตบุคลากรระดับแรงงานและยังขาดทักษะด้านภาษาในระดับที่สามารถสื่อสารได้ดีนอกจากนี้ ยังขาดการพัฒนาบุคลากรระดับบริหารการท่องเที่ยว</p> <p><b>WT4</b> สถานที่ท่องเที่ยวบางแห่งมีความสามารถในการรับนักท่องเที่ยวได้จำกัด ทำให้นักท่องเที่ยวจำนวนมากไม่สามารถเข้าถึงแหล่งท่องเที่ยวที่มีชื่อเสียงในช่วงที่มีความต้องการท่องเที่ยวจำนวนมาก</p> <p><b>WT5</b> จำนวนผู้ประกอบการที่สามารถทำของฝากที่มีคุณภาพขายให้นักท่องเที่ยวระดับสูงในปริมาณที่เพียงพอยังมีจำกัด</p> <p><b>WT6</b> ยังไม่มีการขับเคลื่อนแผนพัฒนาการท่องเที่ยวที่เป็นรูปธรรม</p>
โอกาส (O)	อุปสรรค/ภัยคุกคาม (T)
<p><b>OT1</b> ถนนเชื่อมระหว่างบ้านพุน้ำร้อนและทวายของเมียนมาจะทำให้กาญจนบุรีเป็นแหล่งพักของนักท่องเที่ยวจากส่วนอื่นของประเทศและจากต่างประเทศที่ต้องการเดินทางไปทวาย</p> <p><b>OT2</b> ถนนมอเตอร์เวย์บางใหญ่-กาญจนบุรี ทำให้การเดินทางมากาญจนบุรีสะดวกและรวดเร็วขึ้น</p> <p><b>OT3</b> ค่านิยมของการท่องเที่ยวแบบทำงานไปเที่ยวไปของคนรุ่นใหม่</p> <p><b>OT4</b> สังคมผู้สูงอายุทำให้จังหวัดกาญจนบุรีเป็นเป้าหมายการอยู่อาศัยระยะยาวของผู้สูงอายุจากเมืองใหญ่ทั้งในประเทศและต่างประเทศ</p>	<p><b>TT1</b> ปัญหาความไม่แน่นอนทางการเมืองของเมียนมามีผลต่ออัตราการเดินทางเศรษฐกิจของทวายและเมืองฝั่งตรงข้ามของจังหวัดกาญจนบุรีอื่นๆ ในเมียนมา</p> <p><b>TT2</b> สถานการณ์โรคระบาดทั้งในปัจจุบันและอนาคตมีผลต่อการตัดสินใจเดินทางท่องเที่ยวของนักท่องเที่ยว</p> <p><b>TT3</b> เศรษฐกิจของประเทศไทยเติบโตช้าเมื่อเทียบกับต่างประเทศ ทำให้นักท่องเที่ยวชาวไทยมีกำลังซื้อน้อยลง</p>



**ST1** มีสถานที่ท่องเที่ยวจำนวนมาก ทั้งธรรมชาติ ประวัติศาสตร์ วัฒนธรรม และเชิงสุขภาพ ที่เป็นที่ยุติในหมู่นักท่องเที่ยวทั้งในและต่างประเทศ การที่แหล่งท่องเที่ยวจำนวนมากมีชื่อเสียงทำให้นักท่องเที่ยวชาวไทยส่วนใหญ่กำหนดแผนไว้ว่าจะต้องมากาญจนบุรีอย่างน้อยหนึ่งครั้ง และการที่จังหวัดกาญจนบุรีมีแหล่งท่องเที่ยวจำนวนมาก ทำให้การมาเพียงครั้งเดียวอาจไม่สามารถเที่ยวได้ครบ

**ST2** ห่างจากกรุงเทพมหานครและปริมณฑลซึ่งมีประชากรรวมกันมากกว่าสิบล้านคนเพียงประมาณ 120 กม. ความง่ายในการเดินทางนี้ ทำให้ง่ายต่อการเดินทางไปกลับในวันเดียวของคนที่อยู่ในเขตกรุงเทพฯ และปริมณฑล ซึ่งเป็นกลุ่มที่มีกำลังซื้อสูง ต้องการเดินทางด้วยรถยนต์ส่วนตัว และมองหาสถานที่พักผ่อนหย่อนใจในช่วงวันหยุดหรือที่มีเวลาว่างที่ไม่ไกลจากกรุงเทพฯ มากนัก นอกจากนี้ยังมีรถสาธารณะถึง 4 รูปแบบ คือ รถไฟ รถตู้ รถมินิบัส และรถบัส ทำให้สะดวกในการเดินทางมาที่ตัวเมืองของจังหวัดโดยใช้เวลาไม่นานและค่าใช้จ่ายไม่สูงสำหรับนักท่องเที่ยวที่ไม่มีรถยนต์ส่วนตัวอีกด้วย

**ST3** มีผู้ประกอบการรีสอร์ทและผู้ประกอบการท่องเที่ยวจำนวนมาก ทำให้เกิดการแข่งขันทั้งในด้านการส่งเสริมการท่องเที่ยว การจัดกิจกรรมการท่องเที่ยว และการให้บริการนักท่องเที่ยว การแข่งขันกันโฆษณาประชาสัมพันธ์เพื่อดึงลูกค้ามาพักหรือใช้บริการของแต่ละสถานประกอบการนี้จะช่วยทำให้นักท่องเที่ยวรู้จักกาญจนบุรีมากขึ้น และอยากมาเที่ยวจังหวัดกาญจนบุรีมากขึ้น

**ST4** มีหมู่บ้านที่มีอัตลักษณ์ที่สามารถนำมาพัฒนาเป็นแหล่งท่องเที่ยวเพิ่มขึ้นได้ และมีเทศกาลและงานประเพณีที่เป็นอัตลักษณ์ การที่จังหวัดกาญจนบุรีเป็นเมืองเก่า ทำให้มีชุมชนเก่าแก่อายุหลักร้อยปีขึ้นไปจำนวนมาก และแต่ละแห่งยังคงมีร่องรอยของอารยธรรม ศิลปวัฒนธรรมที่สามารถนำมาพัฒนาปรับปรุงให้กลายเป็นแหล่งท่องเที่ยวแห่งใหม่เพื่อเป็นทางเลือกและดึงดูดความสนใจจากนักท่องเที่ยวเพิ่มเติม

**WT1** แหล่งท่องเที่ยวในตัวเมืองไม่มีกิจกรรมดึงดูดนักท่องเที่ยวทั้งในช่วงกลางวันและช่วงกลางคืนอย่างเพียงพอ และไม่สามารถใช้ประโยชน์จากการเป็นสถานที่ประวัติศาสตร์สงครามโลกครั้งที่สองได้อย่างเต็มศักยภาพ แม้จะมีแหล่งท่องเที่ยวจำนวนมาก แต่หากไม่มีกิจกรรมประจำแหล่งท่องเที่ยวเพื่อดึงดูดให้นักท่องเที่ยวอยู่ในบริเวณนั้นนานขึ้น นักท่องเที่ยวก็จะเพียงแค่วะชมและเดินทางกลับ ซึ่งนอกจากจะทำให้ไม่ประทับใจแล้วยังทำให้โอกาสในการใช้จ่ายของนักท่องเที่ยวน้อยลงอีกด้วย

**WT2** ไม่มีระบบขนส่งมวลชนคุณภาพดีเหมาะกับการรองรับการท่องเที่ยวภายในตัวเมืองและเชื่อมโยงระหว่างตัวเมืองกับอำเภอท่องเที่ยว และการอยู่ไม่ไกลจากกรุงเทพมหานครมากนัก ทำให้ง่ายต่อการไปกลับในวันเดียวแทนที่จะพักค้างแรม แม้ว่าสถานที่ในตัวเมืองจะถูกพัฒนาตามแผนของผู้บริหารของจังหวัดทั้งจากส่วนกลางและในท้องถิ่น แต่หากการขนส่งสาธารณะยังไม่ได้รับการปรับปรุง การเดินทางจะไม่สะดวกและยังคงเป็นอุปสรรคสำคัญที่จะทำให้การท่องเที่ยวในตัวเมืองได้รับความนิยมมากยิ่งขึ้น

**WT3** สถาบันการศึกษาเน้นผลิตบุคลากรระดับแรงงานและยังขาดทักษะด้านภาษาในระดับที่สามารถสื่อสารได้ดีนอกจากนี้ ยังขาดการพัฒนาบุคลากรระดับบริหารการท่องเที่ยว การพัฒนาบุคลากรทั้งที่ทำในสถาบันการศึกษาระดับอาชีวศึกษาและสถาบันอุดมศึกษาแต่นับการฝึกเป็นแรงงานทักษะต่ำยังมีน้อยมากที่เป็นการศึกษาเป็นแรงงานทักษะสูงที่สามารถเป็นกำลังสำคัญในการช่วยเปลี่ยนสถานประกอบการและสถานที่ท่องเที่ยวให้มีมาตรฐานและคุณภาพระดับสากล

**WT4** สถานที่ท่องเที่ยวบางแห่งมีความสามารถในการรับนักท่องเที่ยวได้จำกัดทำให้นักท่องเที่ยวจำนวนมากไม่สามารถเข้าถึงแหล่งท่องเที่ยวที่มีชื่อเสียงในช่วงที่มีความต้องการท่องเที่ยวจำนวนมาก เป็นข้อจำกัดทางธรรมชาติ ซึ่งมีความจำเป็นต้องจำกัดจำนวนนักท่องเที่ยว ตัวอย่างเช่น เขาช้างเผือก ทำให้นักท่องเที่ยวจำนวนมากไม่สามารถเข้าถึงแหล่งท่องเที่ยวดังกล่าวได้ อย่างไรก็ตาม การมีความต้องการนี้ หากเปลี่ยนเป็นความยินดีจ่ายและเปลี่ยนรายได้ที่ได้รับเพิ่มขึ้นมาสร้างประโยชน์ในด้านอื่น หรือแม้แต่การนำกลับมาทำประโยชน์แก่ทั้งนักท่องเที่ยวที่เป็นผู้จ่ายหรือกลุ่มที่ยินดีจ่ายน้อยกว่าหรือไม่มีกำลังจ่าย แต่สามารถเข้าไปเที่ยวได้ในฤดูกาลที่ไม่ใช่ฤดูกาลที่นิยม

**WT5** จำนวนผู้ประกอบการที่สามารถทำของฝากที่มีคุณภาพขายให้นักท่องเที่ยวระดับสูง ในปริมาณที่เพียงพอยังมีจำกัด ทำให้การดึงเงินจากนักท่องเที่ยวทำได้จำกัด

**WT6** ยังไม่มีแผนพัฒนาการท่องเที่ยวที่เป็นรูปธรรม การไม่มีแผนแม่บทสำหรับพัฒนาที่ทำให้ทุกฝ่ายที่เกี่ยวข้องเห็นภาพเป้าหมายเดียวกันและยึดเป็นแนวทางในการทำโครงการเพื่อการพัฒนาาร่วมกัน ทำให้ที่ผ่านมา การขอโครงการที่เกี่ยวข้องกับการพัฒนาแหล่งท่องเที่ยวและการท่องเที่ยวหลายโครงการจากหน่วยงานต่าง ๆ ที่ต่างฝ่ายต่างขอไป เป็นโครงการที่หลายฝ่ายที่เกี่ยวข้องไม่สามารถตอบได้ว่าจะเป็นตัวต่อตัวใดในภาพรวมทั้งหมด และในขณะที่พัฒนาไปนั้น กำลังอยู่ในระดับในของการพัฒนาในภาพรวม

**OT1** ถนนเชื่อมระหว่างบ้านพุน้ำร้อนและทวายของเมียนมาจะทำให้กาญจนบุรีเป็นแหล่งพักของนักท่องเที่ยวจากส่วนอื่นของประเทศและจากต่างประเทศที่ต้องการเดินทางไปทวาย เมื่อสถานการณ์ทางการเมืองของเมียนมามีทิศทางดีขึ้น ถนนเชื่อมดังกล่าวนี้จะทำให้นักท่องเที่ยวทั้งชาวไทย และต่างชาติสามารถเดินทางไปเที่ยวทวายได้ง่ายขึ้น กาญจนบุรีจะกลายเป็นที่พักสำคัญของนักท่องเที่ยวก่อนเดินทางไปทวาย และโดยเฉพาะอย่างยิ่งหากสามารถพัฒนาเขตเศรษฐกิจพิเศษที่บ้านพุน้ำร้อนให้กลายเป็นแหล่งเลือกซื้อสินค้าปลอดภาษีทำนองเดียวกับฮ่องกงหรือสิงคโปร์ได้ เศรษฐกิจของกาญจนบุรีจะได้รับการพัฒนาไปอย่างก้าวกระโดด

**OT2** ถนนมอเตอร์เวย์บางใหญ่-กาญจนบุรี ทำให้การเดินทางมากาญจนบุรีสะดวกและรวดเร็วขึ้น ทำให้จุดแข็ง ST2 มีความเด่นชัดมากขึ้นและกาญจนบุรีสามารถเข้าถึงได้ง่ายยิ่งกว่าเดิม

**OT3** ค่านิยมของการท่องเที่ยวแบบทำงานไปเที่ยวไปของคนรุ่นใหม่ การที่กาญจนบุรีมีแหล่งธรรมชาติที่สงบเป็นจำนวนมาก จะทำให้นักท่องเที่ยวเป็นทางเลือกที่แหล่งหนึ่งสำหรับคนรุ่นใหม่ที่ต้องการหาที่ทำงานที่เป็นที่พักรหว่างกลางธรรมชาติ

**OT4** สังคมผู้สูงอายุทำให้จังหวัดกาญจนบุรีเป็นเป้าหมายการอยู่อาศัยระยะยาวของผู้สูงอายุจากเมืองใหญ่ทั้งในประเทศและต่างประเทศ การอยู่ท่ามกลางธรรมชาติที่สวยงามและไม่ไกลจากกรุงเทพฯ ทำให้กาญจนบุรีเป็นทางเลือกที่ดีสำหรับการเป็นที่พักของสังคมผู้สูงอายุ เหมาะสมสำหรับกิจการดูแลผู้สูงอายุที่กำลังมีมากขึ้นในอนาคต

**TT1** ปัญหาความไม่แน่นอนทางการเมืองของเมียนมามีผลต่ออัตราการเติบโตทางเศรษฐกิจของทวายและเมืองฝั่งตรงข้ามของจังหวัดกาญจนบุรีอื่น ๆ ในเมียนมา ซึ่งทำให้เกิดความล่าช้าและความไม่แน่นอนของการพัฒนาการท่องเที่ยวที่เกี่ยวข้องเนื่องตามไปด้วย

**TT2** สถานการณ์โรคระบาดทั้งในปัจจุบันและอนาคตมีผลต่อการตัดสินใจเดินทางท่องเที่ยวของนักท่องเที่ยว ซึ่งส่งผลโดยตรงต่อความต้องการมาเที่ยวในจังหวัดกาญจนบุรี อย่างไรก็ตาม เป็นสถานการณ์ที่ทุกจังหวัดท่องเที่ยวและทุกประเทศต่างเผชิญร่วมกัน ซึ่งผู้ประกอบการและภาครัฐผู้สนับสนุนจะต้องเร่งวางแผนร่วมกันเพื่อกำหนดแนวทางในการดึงดูดนักท่องเที่ยวและทำให้กาญจนบุรียังคงเป็นทางเลือกลำดับต้น ๆ ของการท่องเที่ยวในประเทศไทย

**TT3** เศรษฐกิจของประเทศไทยเติบโตช้าเมื่อเทียบกับต่างประเทศ ทำให้นักท่องเที่ยวชาวไทยมีกำลังซื้อน้อยลง ส่งผลโดยตรงต่อทั้งจำนวนนักท่องเที่ยวและการใช้จ่ายของนักท่องเที่ยวที่เข้ามา

**จาก SWOT ข้างต้น สามารถนำมาสร้างกลยุทธ์โดยใช้กระบวนการ TOWS matrix ได้ดังนี้**

### 1) กลยุทธ์เชิงรุก (SO strategy)

- พัฒนาและส่งเสริมกิจกรรมการท่องเที่ยวตามปกติ เช่น ทัวร์พร้อมไกด์ เวิร์กช็อป และกิจกรรมทางวัฒนธรรม เพื่อส่งเสริมการเข้าพักระยะยาวและเพิ่มการมีส่วนร่วมของนักท่องเที่ยวกับสถานที่ท่องเที่ยว
- ใช้ประโยชน์จากการปรับปรุงการเข้าถึงจากถนนมอเตอร์เวย์บางใหญ่-กาญจนบุรี เพื่อดึงดูดนักท่องเที่ยวแบบไปเช้า-เย็นกลับ (One day trip) มากขึ้น และส่งเสริมกาญจนบุรีให้เป็นจุดหมายปลายทางที่เดินทางสะดวก

### 2) กลยุทธ์เชิงป้องกัน (ST strategy)

- ร่วมมือกับสถาบันการศึกษาเพื่อแนะนำโปรแกรมการจัดการการท่องเที่ยวและการฝึกอบรมภาษาเพื่อเพิ่มทักษะและความเชี่ยวชาญของแรงงานในภาคท่องเที่ยวในพื้นที่ เพื่อให้มั่นใจว่าสถานประกอบการด้านการท่องเที่ยวได้มาตรฐานสากลและให้บริการที่มีคุณภาพ
- ยกระดับประสบการณ์การท่องเที่ยวสถานที่ทางประวัติศาสตร์ในสงครามโลกครั้งที่ 2 ด้วยการจัดกิจกรรมนิทรรศการ และการแสดงจำลองเป็นประจำ สร้างประสบการณ์ให้กับนักท่องเที่ยว

### 3) กลยุทธ์เชิงแก้ไข (WO strategy)

- พัฒนาและกระจายกิจกรรมทั้งกลางวันและกลางคืน เช่น การพักผ่อนเพื่อสุขภาพ กีฬาผจญภัย และประสบการณ์ด้านอาหาร โดยกำหนดเป้าหมายไปที่นักเดินทางที่ทำงานและเดินทาง และนำเสนอประสบการณ์ที่ไม่เหมือนใครและน่าดึงดูดใจ
- ใช้ระบบการจองหรือตั๋วเข้าชมสถานที่ท่องเที่ยวแบบกำหนดเวลาและจำกัดผู้เข้าใช้บริการ เพื่อบริการจัดการการเข้าใช้บริการของนักท่องเที่ยวได้ดียิ่งขึ้นในช่วงที่มีนักท่องเที่ยวเข้าใช้บริการสูงสุด รวมทั้งสร้างประสบการณ์การเข้าใช้บริการที่ดีสำหรับนักท่องเที่ยว

### 4) กลยุทธ์เชิงรับ (WT strategy)

- ร่วมมือกับหน่วยงานของรัฐในการปรับปรุงระบบขนส่งมวลชนของเมือง ให้มีทางเลือกในการคมนาคมขนส่งที่สะดวกและมีประสิทธิภาพสำหรับนักท่องเที่ยวภายในเมืองและเชื่อมต่อไปยังแหล่งท่องเที่ยวและพื้นที่ใกล้เคียง
- สนับสนุนและส่งเสริมให้ช่างฝีมือท้องถิ่นและผู้ประกอบการผลิตของที่ระลึกที่มีคุณภาพซึ่งสะท้อนถึงวัฒนธรรมและมรดกอันเป็นเอกลักษณ์ของจังหวัดกาญจนบุรี ส่งเสริมผลิตภัณฑ์ของตนต่อกับนักท่องเที่ยวระดับไฮเอนด์และขยายตลาดของที่ระลึก
- จัดทำแผนแม่บทการท่องเที่ยวที่ครอบคลุมซึ่งเกี่ยวข้องกับผู้มีส่วนได้ส่วนเสียทั้งหมด รวมถึงหน่วยงานภาครัฐ สถาบันการศึกษา และผู้เล่นในอุตสาหกรรม เพื่อกำหนดเป้าหมาย แนวทาง และโครงการที่ชัดเจนสำหรับการพัฒนาการท่องเที่ยวในจังหวัดกาญจนบุรี

### 1.4.3 ข้อเสนอแนะ

1.4.3.1 ปรับปรุงแหล่งท่องเที่ยวในตัวเมือง กิจกรรมการท่องเที่ยว และระบบขนส่งในตัวเมือง เพื่อดึงดูดนักท่องเที่ยวจำนวน 6 ล้านคน และนักท่องเที่ยว 3.6 ล้านคน (ในปีปกติ อ้างอิงจากข้อมูลปี 2562) ให้พักค้างคืนในตัวเมืองและบริเวณใกล้เคียงอย่างน้อยหนึ่งคืน (ทำให้ตัวเมืองกาญจน์ เป็นเมืองแห่งความสุข)

ตัวอย่างข้อเสนอในการดำเนินงานสำหรับกรณีตัวเมืองกาญจนบุรี

1.4.3.1.1 เร่งปรับปรุง บูรณะ หรือก่อสร้างสถานที่ท่องเที่ยวในเมืองตามแผนแม่บท การพัฒนาการท่องเที่ยวตัวเมืองกาญจนบุรี รวม 9 จุด ได้แก่ 1) สะพานข้ามแม่น้ำแคว 2) สุสานทหารจีน 3) ถนนแม่น้ำแควนานาชาติ 4) สุสานทหารสัมพันธมิตรดอนรัก 5) วัดเทวสังฆาราม 6) ถนนประวัติศาสตร์ปากแพรก 7) ถนนสองแคว 8) จวนผู้ว่าราชการหลังเก่าและประตูเมือง 9) โรงงานกระดาษ 10) วัดไชยชุมพลชนะสงคราม 11) ชุมชนบ้านลิ้นช้าง 12) สถานีรถไฟ และ 13) สถานีขนส่ง

1.4.3.1.2 จัดให้มีตารางวนรอบเมืองเพื่อเพิ่มการเชื่อมต่อ (Connectivity) ของสถานที่ท่องเที่ยวในเมืองตาม 1.4.3.1.1 โดย

1.4.3.1.2.1 มีความถี่ของการออกรถทุก ๆ 15 นาที และขายตั๋วโดยสารแบบ Hop on Hop off

1.4.3.1.2.2 รับผู้โดยสารทั่วไปด้วย เพื่อให้ต้นทุนต่อหน่วยของการให้บริการลดลง และกลายเป็นเส้นทางกระตุกสั้นหลังของการขนส่งในตัวเมือง

ทั้งนี้ หากจำนวนนักท่องเที่ยวในเมืองมากพอ โรงแรมต่าง ๆ ที่อยู่นอกเส้นทางของรถราง จะจัดรถรับส่งนักท่องเที่ยวของตน จากโรงแรมเข้าสู่เส้นทางรถราง หรือแม้แต่อาจจะเกิดรถโดยสารประจำทางของเอกชนเพื่อรับส่งคนเพื่อเข้าสู่เส้นทางรถรางหลัก ทำให้ระบบขนส่งมวลชนในเมืองได้รับการพัฒนาและการใช้รถส่วนตัวลดลง

1.4.3.1.3 คิดค่านกิจกรรมเพื่อดึงดูดนักท่องเที่ยวให้อยู่ในแต่ละสถานที่ โดยกำหนดเป็นเป้าหมายด้านเวลาและกิจกรรม เช่น

1.4.3.1.3.1 โรงกระดาษเปิดตั้งแต่เวลา 10.00 – 22.00 น. และควรตั้งเป้าหมาย ให้นักท่องเที่ยวมีกิจกรรมและความเพลิดเพลินอยู่ในบริเวณโรงกระดาษเป็นเวลาอย่างน้อย 1 ชั่วโมง

1.4.3.1.3.2 กำหนดเวลาสำหรับสถานที่อื่นอีก 8 จุดในทำนองเดียวกัน โดยแต่ละจุดต้องพยายามดึงดูดนักท่องเที่ยวให้สามารถเพลิดเพลินกับกิจกรรมและอยู่ ณ สถานที่นั้น อย่างน้อย 30 นาที และต้องมีการจัดกิจกรรมและสิ่งดึงดูดเพื่อความเพลิดเพลินในแต่ละจุดให้ไม่ซ้ำกัน

ทั้งนี้ กิจกรรมที่จัดขึ้นจะต้องสอดคล้องกับความต้องการของนักท่องเที่ยว โดยควรทำการศึกษาพฤติกรรมของนักท่องเที่ยวกลุ่มต่าง ๆ และนำผลการศึกษามาเป็นแนวทางในการจัดกิจกรรมเพื่อเพิ่มจำนวนและประเภทของนักท่องเที่ยว รวมทั้งการเพิ่มจำนวนวันที่นักท่องเที่ยวจะพักแรมที่จังหวัดกาญจนบุรีด้วย

1.4.3.2 ออบจ. จัดให้มีการพัฒนาโครงสร้างพื้นฐานของแหล่งท่องเที่ยวทั้งด้านกายภาพและด้านดิจิทัล ด้วยแนวคิด Smart City เพื่อให้สามารถบริหารจัดการเมืองและให้บริการนักท่องเที่ยวได้อย่างมีประสิทธิภาพ เป็นที่จดจำและเป็นแรงดึงดูดให้มีผู้มาเยี่ยมชมเยือนและพักค้างแรมที่จังหวัดกาญจนบุรีมากขึ้น และกลับมาเยี่ยมชมเยือนจังหวัดกาญจนบุรีอีก

1.4.3.3 จัดให้มีการพัฒนา information backbone เพื่อใช้เป็นสารสนเทศให้กับผู้ที่เกี่ยวข้องนำไปใช้ประโยชน์เพื่อต่อยอดในด้านต่าง ๆ เช่น เพื่อการสร้างเรื่องราวดึงดูดนักท่องเที่ยว เพื่อเป็นเนื้อหาประกอบการทำการตลาดทั้งของภาครัฐ เอกชน และนักผลิต digital content สมัยใหม่ เพื่อเป็นเนื้อหาตั้งต้นในเชิงวิชาการ เป็นต้น

1.4.3.4 เพิ่มจำนวนนักท่องเที่ยวต่างชาติ โดยพิจารณาชักชวนนักลงทุนจากประเทศที่มีประวัติศาสตร์ที่เกี่ยวข้องกับสงครามโลกครั้งที่ 2 และจังหวัดกาญจนบุรี เช่น สหราชอาณาจักร ญี่ปุ่น ออสเตรเลีย เยอรมนี สหรัฐอเมริกา เป็นต้น มาสร้าง “สถานที่แห่งความทรงจำประจำชาติของแต่ละชาติ” เพื่อเสนอมุมมองของตนต่อสงครามโลกครั้งที่ 2 และจังหวัดกาญจนบุรี อันจะเป็นแม่เหล็กดึงดูดให้นักท่องเที่ยวจากประเทศเหล่านั้นมาท่องเที่ยวในจังหวัดกาญจนบุรีมากขึ้น และเพิ่มจำนวนวันหยุดพักผ่อนในจังหวัดกาญจนบุรี

1.4.3.5 เพิ่มจำนวนนักท่องเที่ยวคนไทย โดยการประชาสัมพันธ์สถานที่ท่องเที่ยวและกิจกรรมที่จังหวัดจะจัดขึ้นล่วงหน้าเป็นระยะเวลาพอสมควร ผ่านสื่อหลายช่องทาง รวมทั้งสื่อสังคมออนไลน์ให้ตรงกับกลุ่มเป้าหมายเพื่อดึงดูดให้ผู้มาเยี่ยมเยือนจังหวัดกาญจนบุรีมากขึ้น

1.4.3.6 เพิ่มจำนวนนักท่องเที่ยวโดยทำงานร่วมกับบริษัทนำเที่ยวจัดแพ็คเกจทัวร์ที่มีการพักค้างคืนในตัวเมืองกาญจนบุรีเพิ่มขึ้น

1.4.3.7 ทำแพ็คเกจทัวร์ร่วมกับการรถไฟแห่งประเทศไทย และหากจำนวนผู้โดยสารมากเพียงพออาจกำหนดตารางเวลาเดินรถให้สามารถแวะท่องเที่ยวที่สถานีระหว่างทาง และเดินทางต่อโดยสามารถเปลี่ยนขบวนรถได้ (Hop on Hop off)

1.4.3.8 อปท. ในอำเภอท่องเที่ยวหลัก 4 อำเภอ หรือ อบจ. ลงทุนปรับปรุงรถขนส่งระหว่างอำเภอ กับตัวเมือง ซึ่งเมื่อระบบขนส่งในตัวเมืองได้รับการปรับปรุง คนชั้นกลางในอำเภอต่าง ๆ และนักท่องเที่ยวที่มีรายได้ปานกลางจะใช้บริการรถสาธารณะระหว่างอำเภอมากขึ้น ทำให้การเริ่มต้นเที่ยวที่ตัวเมืองและเชื่อมโยงไปยังอำเภอต่าง ๆ ทำได้สะดวกขึ้น ซึ่งจะมาพร้อมกับการสถาปนาตัวเมืองจังหวัดกาญจนบุรี เป็นเมืองหลวงของการท่องเที่ยวกาญจน์

1.4.3.9 เพิ่มจำนวนบุคลากรในอุตสาหกรรมท่องเที่ยวที่มีความสามารถอย่างมืออาชีพในภารกิจของตน และมีความสามารถในการใช้ต่างประเทศที่สำคัญได้แก่ ภาษาอังกฤษ ภาษาจีน ภาษารัสเซีย ภาษาญี่ปุ่น และภาษาเยอรมัน โดยการจัดอบรมให้ความรู้และเพิ่มทักษะในการใช้ภาษาทั้ง 5 ภาษา เพื่ออำนวยความสะดวกให้แก่นักท่องเที่ยว และดึงดูดให้นักท่องเที่ยวที่ใช้ภาษาเหล่านั้นสนใจที่จะมาท่องเที่ยวที่จังหวัดกาญจนบุรีมากขึ้น และกลับมาเที่ยวที่จังหวัดกาญจนบุรีอีก

1.4.3.10 เพิ่มประเภทสินค้าของฝากที่มีคุณภาพ ประทับใจ เหมาะเป็นของฝาก เพื่อดึงดูด และกระตุ้นให้ผู้มาเยี่ยมเยือนใช้จ่ายภายในจังหวัดกาญจนบุรีมากขึ้น

1.4.3.11 พัฒนาเขตเศรษฐกิจพิเศษกาญจนบุรีบริเวณบ้านพุร้อนให้กลายเป็นที่พักและแหล่งช้อปปิ้งใหม่ของภูมิภาคเอเชียตะวันออกเฉียงใต้ เพื่อรองรับนักท่องเที่ยวที่ต้องการข้ามฝั่งและเดินทางไปท่องเที่ยวทวายในอนาคต

1.4.3.12 จัดทำแผนพัฒนาการท่องเที่ยวจังหวัดกาญจนบุรีฉบับครบครัน ที่เกิดจากการร่วมกันระหว่างตัวแทนภาคเอกชน องค์กรปกครองส่วนท้องถิ่น หน่วยงานรัฐส่วนภูมิภาค ประกอบด้วยวิสัยทัศน์ เป้าหมายการพัฒนา ประเด็นพัฒนา และแนวทางการพัฒนา โครงการ งบประมาณ แหล่งงบประมาณ รวมถึงหน่วยงานที่ได้รับมอบหมายในด้านต่าง ๆ และกรอบเวลาของการพัฒนาที่ชัดเจน เพื่อเป็น roadmap ให้ทุกหน่วยงานที่เกี่ยวข้องได้นำไปใช้ในการปฏิบัติการกิจของตนที่นำไปสู่เป้าหมายเดียวกัน ทั้งนี้ โดยมีเป้าหมายสุดท้าย

อยู่ที่การเติบโตของภาคการท่องเที่ยว (ในแง่คุณภาพและมูลค่า) ความยั่งยืน และการกระจายรายได้ รวมถึงการใช้เครื่องมือต่าง ๆ เพื่อแสวงจุดร่วม ลดจุดต่าง ของกลุ่มที่เกี่ยวข้องต่าง ๆ เช่น การ zoning การใช้เครื่องมือทางการเงินหรือทางเศรษฐศาสตร์และการบังคับใช้กฎหมาย กฎระเบียบ เพื่อเป็นแรงจูงใจหรือแรงกดดัน ให้ผู้ได้รับประโยชน์จากการท่องเที่ยวต้องเข้ามาร่วมมือในกระบวนการดูแลสิ่งแวดล้อม รวมถึงการศึกษาความเป็นไปได้ และความคุ้มค่าของการพัฒนาโครงสร้างพื้นฐานและระบบโลจิสติกส์อื่น ๆ เพิ่มเติมจากเดิมที่มีอยู่ เช่น สนามบินพาณิชย์ เพื่อเพิ่มความสะดวกในการเดินทางระหว่างนักท่องเที่ยวกับกาญจนบุรีซึ่งเป็นแหล่งท่องเที่ยวที่สำคัญกับแหล่งท่องเที่ยวที่สำคัญอื่นของประเทศ

1.4.3.13 จัดทำแผนพัฒนาการท่องเที่ยวเป้าหมายเฉพาะทางตามเป้าหมายของจังหวัด เช่น แผนพัฒนา wellness hub ที่อาจต้องนำเครื่องมือการพัฒนาหลายด้านมารวมกัน เช่น การ zoning การเตรียมโครงสร้างพื้นฐาน การพัฒนาทรัพยากรมนุษย์ การพัฒนาผู้ประกอบการ การพัฒนา supporting industry และการสร้างระบบนิเวศ ทั้งในด้านกายภาพและปัจจัยเอื้อเพื่อการเกิด wellness hub อย่างเต็มรูปแบบ เป็นต้น และมีแผนพัฒนาทำนองเดียวกัน กับเป้าหมายอื่นที่แตกต่าง

### 1.4.4 เป้าหมายและตัวชี้วัด

จากข้อเสนอแนะ สามารถนำมากำหนดเป็นเป้าหมายและตัวชี้วัด ได้ดังนี้

**ตารางที่ 1.69** การกำหนดเป้าหมายและตัวชี้วัดจากข้อเสนอแนะ ด้านเศรษฐกิจการท่องเที่ยว

ข้อเสนอแนะ	เป้าหมาย	ตัวชี้วัด	Baseline
ปรับปรุงแหล่งท่องเที่ยว ในตัวเมือง กิจกรรมการ ท่องเที่ยว และระบบขนส่ง ในตัวเมือง (1)อบจ. จัดให้มี การพัฒนาโครงสร้างพื้นฐาน ของแหล่งท่องเที่ยวทั้งด้าน กายภาพและด้านดิจิทัลด้วย แนวคิด Smart City (2) ปรับปรุงรถขนส่งระหว่าง อำเภอในตัวเมือง (7)	พัฒนาแหล่งท่องเที่ยวเชิง ประวัติศาสตร์ ในเขตพื้นที่ตัวเมือง ตามแนวคิด Smart City (เท่ท์)  โครงสร้างพื้นฐานทั้งกายภาพ และดิจิทัล ได้รับการพัฒนา เพื่อให้ นักท่องเที่ยว สามารถเข้าถึงข้อมูล การท่องเที่ยว และเดินทางเข้าสู่ แหล่งท่องเที่ยวได้อย่างสะดวก รวดเร็ว ปลอดภัย ประหยัด และสอดคล้องกับพฤติกรรม ของนักท่องเที่ยวที่เปลี่ยนแปลง (ง่าย)	- จำนวนผู้เยี่ยมชมเยือนที่พักค้างคืน ในเขตเมือง (ทกจ)  - ระดับความพึงพอใจใน โครงสร้างพื้นฐานด้านดิจิทัล (อบจ)  - ระดับความพึงพอใจใน โครงสร้างพื้นฐานกายภาพ (อบจ)	- จำนวนผู้เยี่ยมชมเยือนที่พักค้างคืน ในเขตเมือง ในปี 2562  - ระดับความพึงพอใจใน โครงสร้างพื้นฐานด้านดิจิทัล (สำรวจใหม่)  - ระดับความพึงพอใจ ในโครงสร้างพื้นฐานกายภาพ (สำรวจใหม่)
จัดให้มีการพัฒนา information backbone (3)	แหล่งท่องเที่ยวเก่าและใหม่ ทั้งในเขตเมืองและนอกเมือง ได้รับการพัฒนาให้ได้มาตรฐาน ด้านการท่องเที่ยว	จำนวนแหล่งท่องเที่ยว ที่ได้มาตรฐานสากล (ทกจ.)	จำนวนแหล่งท่องเที่ยว ที่ได้มาตรฐานสากล ปี 2563
	มีสารสนเทศให้กับผู้ที่เกี่ยวข้องนำไปใช้ ประโยชน์เพื่อต่อยอดในด้านต่าง ๆ		

ข้อเสนอแนะ	เป้าหมาย	ตัวชี้วัด	Baseline
เพิ่มจำนวนนักท่องเที่ยวต่างชาติ โดยการชักชวนนักลงทุนจากประเทศที่มีประวัติศาสตร์ที่เกี่ยวข้องกับสงครามโลกครั้งที่ 2 เข้ามาลงทุน (4)	เพิ่มจำนวนและรายได้จากนักท่องเที่ยวต่างชาติ	- จำนวนผู้เยี่ยมเยือนชาวต่างชาติ - จำนวนผู้เข้าพักชาวต่างชาติ - รายได้จากผู้เยี่ยมเยือนชาวต่างชาติ ตั้งแต่ปี 2566-2570	- จำนวนผู้เยี่ยมเยือนชาวต่างชาติ ปี 2562 = 496,168 คน - จำนวนผู้เข้าพักชาวต่างชาติ ปี 2562 = 172,199 คน - รายได้จากผู้เยี่ยมเยือนชาวต่างชาติ ปี 2562 = 2,284.13 ล้านบาท
เพิ่มจำนวนนักท่องเที่ยวคนไทย โดยการประชาสัมพันธ์สถานที่ท่องเที่ยวและกิจกรรมที่จังหวัดจะจัดขึ้นล่วงหน้า (5) เพิ่มจำนวนนักท่องเที่ยวโดยทำงานร่วมกับบริษัทนำเที่ยว (6) ทำแพคเกจทัวร์ร่วมกับการรถไฟแห่งประเทศไทย (7)	เปลี่ยนนักท่องเที่ยวเป็นนักท่องเที่ยว	- จำนวนผู้เยี่ยมเยือนชาวไทย - จำนวนผู้เข้าพักชาวไทย - รายได้จากผู้เยี่ยมเยือนชาวไทย ตั้งแต่ปี 2566-2570	- จำนวนผู้เยี่ยมเยือนชาวไทย ปี 2562 = 9,121,884 คน - จำนวนผู้เข้าพักชาวไทย ปี 2562 = 3,124,919 คน - รายได้จากผู้เยี่ยมเยือนชาวไทย ปี 2562 = 25,599.79 ล้านบาท
คิดค้นกิจกรรมเพื่อดึงดูดนักท่องเที่ยวให้อยู่ในแต่ละสถานที่ (1(3))	การจัดกิจกรรมการท่องเที่ยวที่หลากหลายที่สามารถดึงดูดนักท่องเที่ยว (ครบครัน)	จำนวนกิจกรรมการท่องเที่ยว (ทกจ)	จำนวนกิจกรรมการท่องเที่ยวที่ได้รับการยอมรับ (ร่วมกันตั้งเกณฑ์) ในปี 2565
เพิ่มจำนวนบุคลากรในอุตสาหกรรมท่องเที่ยวที่มีความสามารถอย่างมืออาชีพ ในภารกิจและมีความสามารถในการใช้ภาษาต่างประเทศที่สำคัญ (9)	บุคลากรด้านการท่องเที่ยวทุกระดับผู้บริหารและปฏิบัติการ มีทักษะ ด้านการท่องเที่ยว ในระดับของตนอย่างมืออาชีพเพียงพอ (ครบครัน)	- จำนวนบุคลากรด้านการท่องเที่ยวในระดับบริหารที่ได้รับการพัฒนาทักษะด้านการบริหารการท่องเที่ยว (ทกจ) - จำนวนบุคลากรด้านการท่องเที่ยวในระดับปฏิบัติการที่ได้รับการพัฒนาทักษะด้านการให้บริการด้านการท่องเที่ยว (ทกจ) - ร้อยละของบุคลากรด้านการท่องเที่ยวที่มีความสามารถในการใช้ภาษาต่างประเทศสำหรับสื่อสารได้เป็นอย่างดี (ทกจ)	- จำนวนบุคลากรด้านการท่องเที่ยวในระดับบริหารที่ได้รับการพัฒนาทักษะด้านการบริหารการท่องเที่ยว (เริ่มจัดเก็บปี 2566) - จำนวนบุคลากรด้านการท่องเที่ยวในระดับปฏิบัติการที่ได้รับการพัฒนาทักษะด้านการให้บริการด้านการท่องเที่ยว (เริ่มจัดเก็บปี 2566) - ร้อยละของบุคลากรด้านการท่องเที่ยวที่มีความสามารถในการใช้ภาษาต่างประเทศสำหรับสื่อสารได้เป็นอย่างดี (เริ่มจัดเก็บปี 2566)
เพิ่มประเภทสินค้าที่มีคุณภาพประทับใจ เหมาะเป็นของฝาก (10)	เพิ่มประเภทสินค้าที่มีคุณภาพประทับใจ เหมาะเป็นของฝาก	- รายได้จากผู้เยี่ยมเยือนชาวต่างชาติ - รายได้จากผู้เยี่ยมเยือนชาวไทย	- รายได้จากผู้เยี่ยมเยือนชาวต่างชาติ ปี 2562 = 2,284.13 ล้านบาท - รายได้จากผู้เยี่ยมเยือนชาวไทย ปี 2562 = 25,599.79 ล้านบาท

## 1.5 การวิเคราะห์ด้านเศรษฐกิจการค้า การลงทุน และอุตสาหกรรม

### 1.5.1 ข้อมูลและข้อวิเคราะห์

#### 1.5.1.1 ข้อมูลและข้อวิเคราะห์ด้านการค้าชายแดน

จังหวัดกาญจนบุรีมีแนวชายแดนด้านทิศตะวันตกติดต่อประเทศสาธารณรัฐแห่งสหภาพเมียนมา ระยะทางประมาณ 370 กิโลเมตร มีช่องทางเข้า – ออก ตามแนวชายแดนประมาณ 43 จุด โดยมีจุดนำเข้าก๊าซธรรมชาติ บ้านอีด่อง ตำบลปิล็อก อำเภอทองผาภูมิ จุดผ่านแดนถาวร ณ บ้านพุน้ำร้อน ตำบลบ้านเก่า อำเภอเมืองกาญจนบุรี และจุดผ่อนปรนทางการค้าและการท่องเที่ยว 1 ช่องทาง คือ ด่านเจดีย์สามองค์ อำเภอสังขละบุรี โดยมีมูลค่าการค้าระหว่างประเทศสาธารณรัฐแห่งสหภาพเมียนมากับประเทศไทยผ่านจังหวัดกาญจนบุรี ดังนี้

**ตารางที่ 1.70** แสดงมูลค่าการค้าชายแดนรวมของจังหวัดกาญจนบุรี พ.ศ. 2560 – 2565 (หน่วย: ล้านบาท)

พ.ศ.	มูลค่าสินค้า นำเข้า	มูลค่าสินค้านำเข้าไม่ รวมก๊าซธรรมชาติ	มูลค่าสินค้า ส่งออก	มูลค่าการค้า ชายแดน	มูลค่าการค้าชายแดน (ไม่รวมก๊าซธรรมชาติ)
2560	69,375.40	1,047.22	1,079.20	70,454.60	2,126.42
2561	75,928.18	1,152.82	1,223.60	77,151.78	2,376.42
2562	78,433.15	1,301.69	1,469.42	79,902.57	2,771.11
2563	59,089.50	1,414.48	1,288.20	60,377.70	2,702.68
2564	56,268.94	1,277.13	1,162.01	57,436.95	2,439.14
2565	86,232.34	1,072.31	1,298.25	87,530.59	2,370.56

ที่มา: สำนักงานพาณิชย์จังหวัดกาญจนบุรี, 2566

เมื่อนำข้อมูลตารางที่ 1.70 ซึ่งแสดงมูลค่าการค้าชายแดนของประเทศไทย มาวิเคราะห์เฉพาะมูลค่าการค้าชายแดนที่ไม่รวมก๊าซธรรมชาติ พบว่า ในปี 2564 (มีการแพร่ระบาดของโควิด-19) มีมูลค่าการค้าชายแดนที่ไม่รวมก๊าซธรรมชาติ 2,439.14 ล้านบาท หรือเฉลี่ยเดือนละ 203 ล้านบาท โดยเป็นการนำเข้ามูลค่า 1,277.13 ล้านบาท หรือเฉลี่ยเดือนละ 106.4 ล้านบาท หรือวันละ 3.5 ล้านบาท และเป็นการส่งออกมูลค่า 1,162.01 ล้านบาท หรือเฉลี่ยเดือนละ 96.8 ล้านบาท หรือวันละ 3.2 ล้านบาท ซึ่งอยู่ระดับที่น้อยเมื่อเทียบกับมูลค่าการค้าชายแดนของจังหวัดอื่น ๆ

**ตารางที่ 1.71** แสดงสินค้านำเข้าที่สำคัญของประเทศไทย พ.ศ. 2565

ลำดับ	รายการสินค้านำเข้า	มูลค่า (บาท)	คิดเป็นร้อยละ
1	ก๊าซธรรมชาติ	85,160,024,946.51	99.04
2	อาหารทะเล	227,841,935.22	0.27
3	เครื่องจักร (สุทธินำกลับ)	54,629,500.00	0.06
4	หอมแดงพม่า (ยังไม่ได้คัดแยก)	47,611,526.60	0.06
5	ปลาร้า	28,753,583.13	0.03
6	หอมแขกพม่า (ยังไม่ได้คัดแยก)	10,483,689.18	0.01
7	ถังออกซิเจน (สุทธินำกลับ)	8,869,468.80	0.01
8	สุรากลั่น ชนิดสุราปรุงพิเศษฯ	8,543,000.00	0.01



ลำดับ	รายการสินค้านำเข้า	มูลค่า (บาท)	คิดเป็นร้อยละ
9	แป้งข้าวเจ้า	6,290,700.00	0.01
10	ไม้ไผ่ตัดท่อน	5,164,500.00	0.01
11	อื่น ๆ	424,253,995.73	0.49
<b>รวม</b>		<b>85,982,466,845.17</b>	<b>100</b>

ที่มา: สำนักงานพาณิชย์จังหวัดกาญจนบุรี, 2566

จากตารางที่ 1.71 ซึ่งแสดงข้อมูลสินค้านำเข้าที่สำคัญจากประเทศสาธารณรัฐแห่งสหภาพเมียนมา ทางด้านจังหวัดกาญจนบุรี พ.ศ. 2565 จะเห็นได้ว่า สินค้าสำคัญที่ประเทศไทยนำเข้า ได้แก่ ก๊าซธรรมชาติ อาหารทะเล หมึกกระดอง และหมึกกล้วย สดหรือแช่แข็ง หอมแดงพม่า (ยังไม่ได้คัดแยก) สุราแช่ (เขตปลอดอากร) อย่างไรก็ตาม หากตัดมูลค่าการนำเข้าก๊าซธรรมชาติออกไป มูลค่าสินค้านำเข้าจะเหลือเพียง 1,072.31 ล้านบาท โดยมีสินค้าอาหารทะเลเป็นสินค้านำเข้าสำคัญ โดยมีมูลค่าการนำเข้า 227.84 ล้านบาทหรือคิดเป็นประมาณ 1 ใน 4 ของการนำเข้าทั้งหมด แสดงให้เห็นว่า หากเส้นทางเชื่อมต่อยุทธศาสตร์และบ้านพุน้ำร้อนแล้วเสร็จ โอกาสการนำเข้าสินค้าทะเลมาเป็นอาหารและวัตถุดิบในอุตสาหกรรมแปรรูปสินค้าอาหารทะเลให้กับประเทศไทยจะมีมากขึ้น

### ตารางที่ 1.72 แสดงสินค้าส่งออกที่สำคัญของประเทศไทย พ.ศ. 2563 - 2565

ลำดับ	รายการสินค้าส่งออก	ปี 2563		ปี 2564		ปี 2565	
		มูลค่า (บาท)	คิดเป็นร้อยละ	มูลค่า (บาท)	คิดเป็นร้อยละ	มูลค่า (บาท)	คิดเป็นร้อยละ
1	ชิ้นส่วนเนื้อไก่ เครื่องในไก่สดแช่แข็ง	17,329,400.00	1.35	28,274,440.00	2.43	152,096,920.00	11.72
2	น้ำมันดีเซลหมุนเร็ว	172,685,880.00	13.41	125,949,535.00	10.84	103,474,600.00	7.97
3	ผลิตภัณฑ์อาหารเสริมและนม	4,121,400.00	0.32	50,245,120.00	4.32	48,622,320.00	3.74
4	น้ำมันพืช	18,067,371.00	1.40	20,485,454.00	1.76	59,212,741.45	4.56
5	เบหมีกิ่งสำเร็จรูป	345,000.00	0.03	17,037,364.64	1.47	45,177,135.82	3.48
6	ก๊าซ LPG	1,217,985.30	0.09	12,858,962.90	1.11	42,264,618.30	3.26
7	ไก่ มีชีวิต	-	-	20,489,146.74	1.76	33,000,290.45	2.54
8	พลังงานไฟฟ้า	17,932,565.40	1.39	7,453,134.55	0.64	33,543,108.61	2.58
9	เครื่องปรงรส	24,542,068.68	1.90	19,449,202.31	1.67	26,587,236.66	2.05
10	กาแฟสำเร็จรูปและเครื่องดื่มกาแฟ	11,020,933.00	0.86	20,854,110.00	1.80	26,212,451.00	2.02
11	อื่น ๆ	1,020,936,542.92	79.25	838,911,840.02	72.20	728,054,108.02	56.08
<b>รวม</b>		<b>1,288,201,709.30</b>	<b>100.00</b>	<b>1,162,008,310.16</b>	<b>100.00</b>	<b>1,298,245,530.31</b>	<b>100.00</b>

ที่มา : สำนักงานพาณิชย์จังหวัดกาญจนบุรี, 2566

จากตารางที่ 1.72 ซึ่งแสดงข้อมูลสินค้าส่งออกที่สำคัญของประเทศไทย พบว่า สินค้าสำคัญที่ประเทศไทยส่งออกในปี 2565 ก่อนช่วงกระจายตัว ไม่มีสินค้าใดโดดเด่นกว่าตัวอื่นอย่างเห็นได้ชัด และมีมูลค่าไม่สูงมาก อย่างไรก็ตาม หากเมืองทวายและเมืองใกล้เคียงเติบโต สินค้าส่งออกเหล่านี้จะเติบโตขึ้นตามการเติบโตของทวายและเมืองใกล้เคียงทันที เนื่องจากเมืองเหล่านี้ต้องพึ่งพิงสินค้าอุปโภคบริโภคเหล่านี้จากประเทศไทย นอกจากนี้ หากถนนที่เชื่อมทวายและบ้านพุน้ำร้อนแล้วเสร็จ และถนนมอเตอร์เวย์บางใหญ่ - พุน้ำร้อน แล้วเสร็จ การขนส่งไปยังหลายเมืองในมณฑลตะนาวศรีของประเทศสาธารณรัฐแห่งสหภาพเมียนมาผ่านมาทางบ้านพุน้ำร้อนรวมถึงเมืองที่อยู่เหนือขึ้นไปจะสะดวกมากขึ้น

**ตารางที่ 1.73** มูลค่าการค้าขายแดนจังหวัดกาญจนบุรีไม่รวมก๊าซธรรมชาติ พ.ศ. 2559 - 2563

พ.ศ.	มูลค่าสินค้านำเข้า	มูลค่าสินค้านำเข้า ไม่รวมก๊าซธรรมชาติ	มูลค่าสินค้าส่งออก	มูลค่าการค้าขายแดน ไม่รวมก๊าซธรรมชาติ
2559	70,365.10	1079.31	1,272.76	2,352.07
2560	69,375.40	1047.22	1,079.20	2,126.42
2561	75,928.18	1152.82	1,223.60	2,376.42
2562	78,433.15	1,301.69	1,469.42	2,771.11
2563	59,089.50	1414.48	1,288.20	2,702.68

ที่มา : สำนักงานพาณิชย์จังหวัดกาญจนบุรี, 2565

1.5.1.2 ข้อมูลและข้อวิเคราะห์ด้านสถานประกอบการ

**ตารางที่ 1.74** แสดงข้อมูลจำนวนสถานประกอบการของจังหวัดกาญจนบุรี จำแนกตามกิจกรรมทางเศรษฐกิจ พ.ศ. 2560

ที่	กิจกรรมทางเศรษฐกิจ	จำนวน (ราย) 2560	จำนวน (ราย) 2565	สัดส่วน 2565 (ร้อยละ)	เปลี่ยนแปลง (ร้อยละ)
1	การผลิต	4,255	4,836	14.52	13.65
2	การจัดการและการบำบัดน้ำเสีย ของเสียและสิ่งปฏิกูล	22	42	0.13	90.91
3	การก่อสร้าง	383	696	2.09	81.72
4	การขายส่ง/ขายปลีก การซ่อมแซมยานยนต์และจักรยายนต์	2,635	3,143	9.44	19.28
5	การขายส่ง	1,099	1,559	4.68	41.86
6	การขายปลีก	10,002	11,651	34.98	16.49
7	การขนส่งทางบก สถานที่เก็บสินค้า	552	16	0.05	-97.10
8	ที่พักแรม	491	775	2.33	57.84
9	บริการอาหารเครื่องดื่ม	4,492	5,834	17.52	29.88
10	บริการข้อมูลข่าวสารและการสื่อสาร	47	65	0.20	38.30
11	กิจกรรมอสังหาริมทรัพย์	443	648	1.95	46.28
12	กิจกรรมทางวิชาชีพ วิทยาศาสตร์และเทคโนโลยี	139	203	0.61	46.04
13	กิจกรรมการบริหาร และการบริการสนับสนุน	418	479	1.44	14.59
14	ศิลปะ ความบันเทิงและนันทนาการ	744	574	1.72	-22.85
15	กิจกรรมบริการอื่น ๆ	2,520	2,779	8.34	10.28
16	กิจกรรมด้านโรงพยาบาลเอกชน	3	5	0.02	66.67
<b>รวม</b>		<b>28,245</b>	<b>33,300</b>	<b>100.00</b>	

ที่มา : รายงานผลสัมฤทธิ์ธุรกิจและอุตสาหกรรม พ.ศ.2565 จังหวัดกาญจนบุรี (ข้อมูลพื้นฐาน)

หมายเหตุ : ข้อมูลพื้นฐาน จังหวัดกาญจนบุรี สำนักงานสถิติแห่งชาติจัดทำทุก 5 ปี

จากตารางที่ 1.74 ซึ่งแสดงจำนวนสถานประกอบการในจังหวัดกาญจนบุรีในปี 2560 จะเห็นได้ว่า มีจำนวนสถานประกอบการรวมทั้งสิ้น 28,245 แห่ง และเมื่อจำแนกตามกิจกรรมทางเศรษฐกิจ พบว่า ผู้ประกอบการประกอบกิจการขายปลีกมากที่สุด ซึ่งมีจำนวนถึง 10,002 แห่ง หรือคิดเป็นร้อยละ 35.41 รองลงมา คือผู้ประกอบการให้บริการอาหารและเครื่องดื่ม จำนวน 4,492 แห่ง หรือคิดเป็นร้อยละ 15.90 และผู้ประกอบการประเภทการผลิต จำนวน 4,255 แห่ง หรือคิดเป็นร้อยละ 15.06 ตามลำดับ

**ตารางที่ 1.75** แสดงประเภทการจดทะเบียนของนิติบุคคลในจังหวัดกาญจนบุรี (ข้อมูลนิติบุคคลคงอยู่ ณ วันที่ 31 ธันวาคม 2565)

ปี	ประเภทการจดทะเบียน									
	รวมยอด		บริษัทจำกัด		ห้างหุ้นส่วนจำกัด		ห้างหุ้นส่วนสามัญนิติบุคคล		บริษัทมหาชนจำกัด	
	ราย	ทุนจดทะเบียน	ราย	ทุนจดทะเบียน	ราย	ทุนจดทะเบียน	ราย	ทุนจดทะเบียน	ราย	ทุนจดทะเบียน
2559	2,517	27,393.37	1,325	20,239.35	1,189	2,215.68	1	0.80	2	4,937.54
2560	3,189	27,165.23	1,733	21,110.79	1,453	2,466.42	1	0.80	2	3,587.22
2561	3,402	29,024.67	1,930	21,502.90	1,469	2,583.44	1	0.80	2	4,937.54
2562	3,602	30,154.69	2,086	22,318.94	1,512	2,557.41	1	0.80	3	5,277.54
2563	3,673	30,572.89	2,135	22,726.44	1,534	2,568.11	1	0.80	3	5,277.54
2564	4,153	33,495.45	2,488	25,445.49	1,661	2,771.42	1	1	3	5,277.54
2565	4,453	34,555.83	2,724	26,380.65	1,725	2,896.64	1	1.0	3	5,277.54

ที่มา: สำนักงานพาณิชย์จังหวัดกาญจนบุรี, 2566

จากตารางที่ 1.75 จำนวนสถานประกอบการนิติบุคคลคงอยู่ของจังหวัดกาญจนบุรี จำแนกตามประเภทนิติบุคคลจดทะเบียน พบว่า ในปี 2565 (ณ วันที่ 31 ธันวาคม 2565) มีนิติบุคคลคงอยู่ รวมทั้งสิ้นจำนวน 4,453 ราย ทุนจดทะเบียนรวม 34,555.83 ล้านบาท แบ่งเป็น 1) บริษัทจำกัด จำนวน 2,724 ราย ทุนจดทะเบียนรวม 26,380.65 ล้านบาท 2) ห้างหุ้นส่วนจำกัด จำนวน 1,725 ราย ทุนจดทะเบียนรวม 2,896.64 ล้านบาท 3) ห้างหุ้นส่วนสามัญนิติบุคคล จำนวน 1 ราย ทุนจดทะเบียนรวม 1 ล้านบาท และ 4) บริษัทมหาชนจำกัด จำนวน 3 ราย ทุนจดทะเบียนรวม 5,277.54 ล้านบาท นิติบุคคลคงอยู่ เพิ่มขึ้นจากปีที่ผ่านมา (ปี 2564) จำนวน 300 ราย คิดเป็นร้อยละ 6.74 ซึ่งประเภทของนิติบุคคลคงอยู่มากที่สุด ได้แก่ บริษัทจำกัด รองลงมา ได้แก่ ห้างหุ้นส่วนจำกัด บริษัทมหาชนจำกัด และห้างหุ้นส่วนสามัญนิติบุคคล ตามลำดับ

**ตารางที่ 1.76** แสดงข้อมูลจำนวนสถานประกอบการของจังหวัดกาญจนบุรี จำแนกตามประเภทการจดทะเบียนเป็นรายอำเภอ พ.ศ. 2562 – 2565 (ข้อมูลนิติบุคคลคงอยู่ ณ วันที่ 31 ธันวาคม 2565)

พ.ศ.	ประเภทการจดทะเบียน									
	รวมยอด		บริษัทจำกัด		ห้างหุ้นส่วนจำกัด		ห้างหุ้นส่วนสามัญนิติบุคคล		บริษัทมหาชนจำกัด	
	ราย	ทุนจดทะเบียน	ราย	ทุนจดทะเบียน	ราย	ทุนจดทะเบียน	ราย	ทุนจดทะเบียน	ราย	ทุนจดทะเบียน
<b>เมืองกาญจนบุรี</b>										
2562	1,173	7,362.84	744	6,638.49	429	724.35	-	-	-	-
2563	1,250	8,178.89	813	7,452.64	437	726.25	-	-	-	-
2564	1,366	9,678.35	901	8,891.15	464	786.20	1	1	-	-
2565	1,461	10,139.05	977	9,310.90	483	827.16	1	1	-	-
<b>ท่ามะกา</b>										
2562	872	8,773.19	517	8,144.90	355	628.29	-	-	-	-
2563	895	8,410.04	541	7,819.70	351	590.34	-	-	-	-
2564	932	8,468.92	576	7,868.20	356	600.72	-	-	-	-
2565	972	8,501.36	610	7,898.61	362	602.74	-	-	-	-

พ.ศ.	ประเภทการจดทะเบียน									
	รวมยอด		บริษัทจำกัด		ห้างหุ้นส่วนจำกัด		ห้างหุ้นส่วนสามัญ นิติบุคคล		บริษัทมหาชนจำกัด	
	ราย	ทุนจดทะเบียน	ราย	ทุนจดทะเบียน	ราย	ทุนจดทะเบียน	ราย	ทุนจดทะเบียน	ราย	ทุนจดทะเบียน
<b>ท่าม่วง</b>										
2562	671	7,443.42	370	3,041.15	298	478.94	1	0.80	2	3,922.54
2563	714	8,282.32	401	3,841.75	310	517.24	1	0.80	2	3,922.54
2564	751	8,460.93	427	3,998.71	322	539.68	-	-	2	3,922.54
2565	797	8,682.17	466	4,202.70	329	556.93	-	-	2	3,922.54
<b>บ่อพลอย</b>										
2562	146	772.97	60	650.48	86	122.50	-	-	-	-
2563	168	642.55	71	509.80	97	132.75	-	-	-	-
2564	202	727.58	89	584.26	113	143.32	-	-	-	-
2565	221	768.48	99	616.76	122	151.72	-	-	-	-
<b>พนมทวน</b>										
2562	155	784.53	90	638.50	65	146.03	-	-	-	-
2563	165	811.53	95	657.50	70	154.03	-	-	-	-
2564	190	870.94	113	700.60	77	170.34	-	-	-	-
2565	208	917.24	125	742.10	83	175.14	-	-	-	-
<b>ไทรโยค</b>										
2562	126	372.01	82	310.10	44	61.91	-	-	-	-
2563	128	378.31	84	314.10	44	64.21	-	-	-	-
2564	136	409.01	89	327.10	47	81.91	-	-	-	-
2565	141	429.51	93	346.60	48	82.91	-	-	-	-
<b>ทองผาภูมิ</b>										
2562	96	279.40	42	199.60	54	79.80	-	-	-	-
2563	98	280.15	46	207.60	52	72.55	-	-	-	-
2564	111	297.36	50	213.10	61	84.26	-	-	-	-
2565	117	311.06	52	221.10	65	89.96	-	-	-	-
<b>ด่านมะขามเตี้ย</b>										
2562	78	411.45	41	300.50	37	110.95	-	-	-	-
2563	82	490.35	42	375.50	40	114.85	-	-	-	-
2564	88	507.37	46	390.50	42	116.87	-	-	-	-
2565	100	539.47	60	421.50	60	117.97	-	-	-	-
<b>ห้วยกระเจา</b>										
2562	55	3,124.03	25	1,711.73	29	57.30	-	-	1	1,355.00
2563	63	3,129.13	29	1,719.73	33	54.40	-	-	1	1,355.00
2564	77	3,169.13	38	1,750.23	38	63.90	-	-	1	1,355.00
2565	93	3,226.53	49	1,781.23	43	90.30	-	-	1	1,355.00
<b>เลขาขวัญ</b>										
2562	89	423.21	52	367.10	37	56.11	-	-	-	-
2563	102	493.91	62	427.10	40	66.81	-	-	-	-
2564	133	528.93	79	448.40	54	80.53	-	-	-	-
2565	156	628.43	101	541.40	55	87.03	-	-	-	-

พ.ศ.	ประเภทการจดทะเบียน									
	รวมยอด		บริษัทจำกัด		ห้างหุ้นส่วนจำกัด		ห้างหุ้นส่วนสามัญ นิติบุคคล		บริษัทมหาชนจำกัด	
	ราย	ทุนจดทะเบียน	ราย	ทุนจดทะเบียน	ราย	ทุนจดทะเบียน	ราย	ทุนจดทะเบียน	ราย	ทุนจดทะเบียน
<b>สิงขละบุรี</b>										
2562	60	104.06	34	78.90	26	25.16	-	-	-	-
2563	66	163.66	37	139.40	29	24.26	-	-	-	-
2564	71	186.21	44	158.20	27	28.01	-	-	-	-
2565	84	199.61	51	164.70	33	34.91	-	-	-	-
<b>หนองปรือ</b>										
2562	44	237.18	15	197.50	29	39.68	-	-	-	-
2563	46	246.18	16	205.50	30	40.68	-	-	-	-
2564	52	110.23	18	60.55	34	49.68	-	-	-	-
2565	52	106.03	17	56.55	35	49.48	-	-	-	-
<b>ศรีสวัสดิ์</b>										
2562	37	66.40	47	40.00	23	26.40	-	-	-	-
2563	41	72.40	15	42.00	26	30.40	-	-	-	-
2564	43	94.90	18	65.50	25	29.40	-	-	-	-
2565	51	106.90	24	76.50	27	30.40	-	-	-	-

ที่มา: สำนักงานพาณิชย์จังหวัดกาญจนบุรี, 2566

จากตารางที่ 1.76 อำเภอที่มีนิติบุคคลคงอยู่มากที่สุด 3 อันดับแรก ได้แก่ อำเภอเมืองกาญจนบุรี จำนวน 1,461 ราย ทุนจดทะเบียนรวม 10,139.05 ล้านบาท รองลงมาคือ อำเภอท่ามะกา จำนวน 972 ราย ทุนจดทะเบียนรวม 8,501.36 ล้านบาท และอำเภอท่าม่วง จำนวน 797 ราย ทุนจดทะเบียนรวม 8,682.17 ล้านบาท ตามลำดับ โดยมีบริษัทมหาชนจำกัดอยู่ในจังหวัดกาญจนบุรีจำนวน 3 บริษัท ได้แก่ บริษัท ไทยเคนเปเปอร์ จำกัด (มหาชน) ที่อำเภอท่าม่วง บริษัท เอสซีจี แพคเกจจิ้ง จำกัด (มหาชน) ที่อำเภอท่าม่วง และบริษัท ไทยโซลาร์ เอ็นเนอร์ยี จำกัด (มหาชน) ที่อำเภอห้วยกระเจา

### 1.5.1.3 ข้อมูลและข้อวิเคราะห์สถานประกอบการอุตสาหกรรม

**ตารางที่ 1.77** แสดงจำนวนโรงงานและแรงงานแยกตามประเภทอุตสาหกรรม พ.ศ. 2563 - 2566

ประเภทอุตสาหกรรม	พ.ศ. 2563 (ณ ธันวาคม 2563)		พ.ศ. 2564 (ณ ธันวาคม 2564)		พ.ศ. 2565 (ณ ธันวาคม 2565)		พ.ศ. 2566 (ณ มีนาคม 2566)	
	จำนวนสถานประกอบการ	จำนวนแรงงาน	จำนวนสถานประกอบการ	จำนวนแรงงาน	จำนวนสถานประกอบการ	จำนวนแรงงาน	จำนวนสถานประกอบการ	จำนวนแรงงาน
<b>ยอดรวม</b>	<b>777</b>	<b>36,839</b>	<b>810</b>	<b>37,160</b>	<b>941</b>	<b>35,630</b>	<b>838</b>	<b>38,036</b>
การเกษตร	101	1,177	105	1,219	118	1,410	109	1,233
อาหาร	89	18,185	91	18,223	108	17,165	94	18,763
เคมีภัณฑ์	88	1,961	91	2,021	105	2,076	90	1,992
ผลิตภัณฑ์โลหะ	61	754	62	757	72	939	65	761
ผลิตภัณฑ์โลหะ	41	1,184	45	1,220	46	1,314	46	1,250
ไม้และผลิตภัณฑ์จากไม้	27	1,749	28	1,756	40	1,998	28	1,756
ขนส่ง	32	3,779	34	3,807	36	936	36	3,820
เครื่องจักรกล	20	630	20	630	25	755	20	630

ประเภทอุตสาหกรรม	พ.ศ. 2563 (ณ ธันวาคม 2563)		พ.ศ. 2564 (ณ ธันวาคม 2564)		พ.ศ. 2565 (ณ ธันวาคม 2565)		พ.ศ. 2566 (ณ มีนาคม 2566)	
	จำนวนสถาน ประกอบการ	จำนวน แรงงาน	จำนวนสถาน ประกอบการ	จำนวน แรงงาน	จำนวนสถาน ประกอบการ	จำนวน แรงงาน	จำนวนสถาน ประกอบการ	จำนวน แรงงาน
พลาสติก	17	715	19	729	24	940	20	779
ปิโตรเคมีและผลิตภัณฑ์	15	148	18	180	17	164	18	180
เฟอร์นิเจอร์และเครื่องเรือน	9	322	9	322	13	392	10	357
กระดาษและผลิตภัณฑ์ จากกระดาษ	11	693	11	693	13	940	12	820
เครื่องตีพิมพ์	10	773	10	773	10	773	10	773
เครื่องหนัง	5	740	5	740	8	950	5	740
โลหะ	2	87	2	87	5	273	1	76
ยาง	3	51	3	51	5	79	3	51
สิ่งทอ	2	368	2	368	3	399	2	368
เครื่องแต่งกาย	1	161	1	161	3	282	2	232
ไฟฟ้า	3	61	3	61	3	61	3	61
อื่น ๆ เช่น โรงงาน ผลิตพลังงานไฟฟ้า	240	3,301	251	3,362	287	3,784	264	3,394

ที่มา : สำนักงานอุตสาหกรรมจังหวัดกาญจนบุรี, 2566

หมายเหตุ: ในปี 2563 ได้มีการปรับฐานข้อมูลจำนวนโรงงานลดลง เนื่องจากตามพระราชบัญญัติโรงงาน (ฉบับที่ 2) พ.ศ. 2562 ซึ่งมีผลบังคับใช้เมื่อวันที่ 27 ตุลาคม 2562 ได้นิยาม โรงงาน” หมายความว่า อาคาร หรือสถานที่ หรือยานพาหนะที่ใช้เครื่องจักรมีกำลังรวมตั้งแต่ 50 แรงม้าขึ้นไป หรือใช้คนงานตั้งแต่ห้าสิบคนขึ้นไป โดยใช้เครื่องจักรหรือไม่ก็ตามเพื่อประกอบกิจการโรงงาน จึงทำให้ข้อมูลในปี 2563 มีจำนวนโรงงานที่ลดลงกว่า ปี 2562

จากตารางที่ 1.77 จังหวัดกาญจนบุรีมีโรงงานที่ได้รับอนุญาตให้ประกอบกิจการ (สะสม) ณ วันที่ 15 มีนาคม 2566 จำนวนทั้งสิ้น 994 โรงงาน มีจำนวนคนงาน 42,1321 คน โดยมีโรงงานที่เปิดประกอบกิจการแล้วจำนวนทั้งสิ้น 838 โรงงาน มีจำนวนคนงาน 38,036 คน อุตสาหกรรมอาหารเป็นอุตสาหกรรมที่มีสัดส่วนแรงงานสูงที่สุด มีการจ้างงานถึง 18,763 คน หรือคิดเป็นร้อยละ 49 ของแรงงานในภาคอุตสาหกรรมทั้งหมด โดยอำเภอที่มีโรงงานมากที่สุดคืออำเภอท่ามะกา จำนวน 208 โรงงาน รองลงมาอำเภอท่าม่วง จำนวน 167 โรงงาน และอำเภอที่มีโรงงานน้อยที่สุดคืออำเภอศรีสวัสดิ์ จำนวน 2 โรงงาน

จากข้อมูลสถานประกอบการอุตสาหกรรมข้างต้น สามารถนำมาวิเคราะห์ได้ดังนี้ จังหวัดกาญจนบุรีมีโรงงานกระจายตัวอยู่เป็นจำนวนมากในพื้นที่อำเภอท่ามะกา และท่าม่วง โดยโรงงานส่วนใหญ่เป็นโรงงานแปรรูปสินค้าเกษตร ซึ่งมีโรงงานน้ำตาล โรงงานกระดาษ เป็นโรงงานขนาดใหญ่ ทั้งนี้ เมื่อนำข้อมูลจำนวนโรงงานและแรงงานในแต่ละสาขาการผลิต พ.ศ. 2566 จากตารางที่ 5.8 มาดูโครงสร้างของภาคอุตสาหกรรมของจังหวัดกาญจนบุรี จะเห็นว่า ในปี 2566 ภาคอุตสาหกรรมประกอบด้วยโรงงานอุตสาหกรรมที่เป็นโรงงานแปรรูปผลผลิตการเกษตรและอาหารถึงร้อยละ 25 ของจำนวนโรงงานทั้งหมด และจ้างแรงงานถึงร้อยละ 53 ของการจ้างงานในภาคอุตสาหกรรมทุกสาขาการผลิตรวมกัน แสดงให้เห็นว่า การพัฒนาภาคอุตสาหกรรมของจังหวัดกาญจนบุรีในช่วงที่ผ่านมามีความเชื่อมโยงโดยตรงกับการพัฒนาภาคเกษตร

**ตารางที่ 1.78** จำนวนโรงงานและจำนวนแรงงานในแต่ละสาขาการผลิต พ.ศ. 2564

สาขาการผลิต	จำนวนโรงงาน	จำนวนแรงงาน
เกษตร	109	1,218
อาหาร	93	18,758
ยาง	3	51
รวมเกษตร อาหาร และยาง	205	20,154
การผลิตทั้งหมด	838	38,036
เกษตร อาหาร และยาง/การผลิตทั้งหมด	24.46%	52.99%

ที่มา: จากการคำนวณของผู้เขียน

**ตารางที่ 1.79** แสดงการเปรียบเทียบจำนวนสถานประกอบการและจำนวนแรงงานจำแนกตามประเภทอุตสาหกรรม ระหว่าง พ.ศ. 2561 และ พ.ศ. 2564

ประเภทอุตสาหกรรม	พ.ศ. 2561		พ.ศ. 2564		การเปลี่ยนแปลง	
	จำนวนสถานประกอบการ	จำนวนแรงงาน	จำนวนสถานประกอบการ	จำนวนแรงงาน	จำนวนสถานประกอบการ	จำนวนแรงงาน
<b>ยอดรวม</b>	<b>1,688</b>	<b>42,357</b>	<b>943</b>	<b>35,687</b>	<b>-745</b>	<b>-6,670</b>
การเกษตร	493	2,607	119	1,413	-374	-1,194
ไม้และผลิตภัณฑ์จากไม้	114	2,937	40	1,998	-74	-939
ขนส่ง	98	1,341	36	936	-62	-405
เครื่องจักรกล	72	926	25	755	-47	-171
ผลิตภัณฑ์อโลหะ	117	1,141	72	939	-45	-202
ผลิตภัณฑ์โลหะ	83	1,420	46	1,314	-37	-106
ยาง	39	129	5	79	-34	-50
อาหาร	138	18,346	109	17,225	-29	-1,121
เคมีภัณฑ์	124	2,398	105	2,070	-19	-328
เฟอร์นิเจอร์และเครื่องเรือน	22	656	13	392	-9	-264
อื่น ๆ เช่น โรงงานผลิตพลังงานไฟฟ้า	295	3,555	287	3,784	-8	229
ไฟฟ้า	10	84	3	61	-7	-23
เครื่องดื่ม	14	846	10	773	-4	-73
เครื่องหนัง	10	661	8	950	-2	289
โลหะ	6	341	5	273	-1	-68
สิ่งทอ	4	434	3	399	-1	-35
กระดาษและผลิตภัณฑ์จากกระดาษ	13	2,152	13	940	0	-1,212
เครื่องแต่งกาย	2	1,330	3	282	1	-1,048
พลาสติก	22	818	24	940	2	122
ปิโตรเคมีและผลิตภัณฑ์	12	235	17	164	5	-71

ที่มา: จากการคำนวณ

จากตารางที่ 1.79 เปรียบเทียบจำนวนสถานประกอบการและจำนวนแรงงานในประเภทอุตสาหกรรมต่าง ๆ ระหว่าง พ.ศ. 2561 และ พ.ศ. 2564 ซึ่งจะเห็นได้ว่า อุตสาหกรรมเกือบทุกประเภทมีจำนวนสถานประกอบการและจำนวนแรงงานลดลง โดยอุตสาหกรรมที่ลดจำนวนแรงงานลงมากที่สุดคืออุตสาหกรรมการเกษตร รองลงมาคืออุตสาหกรรมอาหารและอุตสาหกรรมไม้และผลิตภัณฑ์จากไม้ ตามลำดับ อุตสาหกรรมที่มีการลดจำนวนสถานประกอบการแต่เพิ่มจำนวนแรงงานมี 2 ประเภทคือ อุตสาหกรรมอื่น ๆ เช่นโรงงานผลิตพลังงานไฟฟ้าและอุตสาหกรรมเครื่องหนัง นอกจากนี้ จะเห็นว่ามียุทธศาสตร์เพียง 4 ประเภทเท่านั้นที่จำนวนสถานประกอบการไม่ลดลง ได้แก่ อุตสาหกรรมกระดาษและผลิตภัณฑ์จากกระดาษ อุตสาหกรรมเครื่องแต่งกาย อุตสาหกรรมพลาสติกและอุตสาหกรรมปิโตรเคมีและผลิตภัณฑ์ อย่างไรก็ตาม อุตสาหกรรมพลาสติกเป็นอุตสาหกรรมประเภทเดียวที่มีการเพิ่มทั้งจำนวนสถานประกอบการและจำนวนแรงงานในช่วงเวลาดังกล่าว และเมื่อพิจารณาเปรียบเทียบกับ การเปลี่ยนแปลงของผลผลิตมวลรวมของจังหวัดที่เป็นภาคการผลิตในช่วง พ.ศ. 2561 – 2563 (ตารางที่ 1.3 และตารางที่ 1.4) ก็พบว่าแนวโน้มลดลง (ณ พฤษภาคม 2565 มีข้อมูลล่าสุดถึงปี 2563) ซึ่งแสดงให้เห็นถึงแนวโน้มการปรับตัวลดลงของภาคอุตสาหกรรมในจังหวัดกาญจนบุรี

#### 1.5.1.4 ข้อมูลการประกอบกิจการเหมืองแร่ ในปี 2564

มีการประกอบกิจการเหมืองแร่กระจายไปตามอำเภอต่างๆ โดยมีการทำเหมืองแร่ธาตุที่สำคัญ ได้แก่ หินอุตสาหกรรมชนิดก่อสร้าง เฟลด์สปาร์ ควอตซ์ โดโลไมต์ และดินขาว มีประทานบัตรทั้งหมด 17 แปลง โดยปัจจุบันเปิดการทำเหมือง จำนวน 11 แปลง โรงโม่หิน จำนวน 7 โรง โรงแต่งแร่ จำนวน 18 โรง โรงประกอบโลหะกรรม จำนวน 2 โรง และร้านซื้อแร่ จำนวน 3 ราย

#### 1.5.1.5 ข้อมูลและข้อวิเคราะห์แรงงานในสถานประกอบการ

**ตารางที่ 1.80** แสดงข้อมูลแรงงานในสถานประกอบการในจังหวัดกาญจนบุรี จำแนกตามขนาดของสถานประกอบการ

ที่	ขนาดของสถานประกอบการ	แรงงาน	
		จำนวน (คน)	ร้อยละ
1	1 – 15 คน	58,024	67.21
2	16 – 25 คน	4,139	4.79
3	26 - 30 คน	1,127	1.31
4	31 – 50 คน	3,549	4.11
5	51 – 200 คน	8,905	10.31
6	มากกว่า 200 คน	10,593	12.27
<b>รวม</b>		<b>86,337</b>	<b>100</b>

ที่มา: สำนักงานอุตสาหกรรมจังหวัดกาญจนบุรี, 2565



จากตารางที่ 1.80 จะเห็นได้ว่า แรงงานโดยส่วนใหญ่หรือประมาณร้อยละ 67 ของจำนวนแรงงานทั้งหมด ในจังหวัดกาญจนบุรีทำงานอยู่ในสถานประกอบการขนาดเล็กที่มีการจ้างแรงงานไม่เกิน 15 คน รองลงมาคือการทำงานอยู่ในสถานประกอบการขนาดใหญ่ที่มีการจ้างแรงงานเกิน 200 คน โดยมีแรงงานจำนวน 10,593 คน หรือคิดเป็นร้อยละ 12.27 ทำงานอยู่ในสถานประกอบการขนาดใหญ่<sup>2</sup> ถัดมาคือ การทำงานในสถานประกอบการที่มีการจ้างงานตั้งแต่ 51 คนขึ้นไปแต่ไม่เกิน 200 คน โดยมีแรงงานทำงานในสถานประกอบการกลุ่มนี้ 8,905 คน หรือคิดเป็นร้อยละ 10.31

ทั้งนี้ ในปี 2564 มีแรงงานรวมในสถานประกอบการทั้งหมด จำนวน 86,337 ราย เป็นแรงงานในสถานประกอบการอุตสาหกรรม จำนวน 35,687 ราย หรือคิดเป็นร้อยละ 41.33 ของแรงงานรวมทั้งหมด โดยแรงงานเกือบครึ่งหนึ่งคือประมาณร้อยละ 48.3 ของแรงงานในสถานประกอบการเป็นแรงงานในอุตสาหกรรมอาหาร ดังนั้นอุตสาหกรรมอาหารนับได้ว่าเป็นแหล่งงานที่สำคัญมากของจังหวัดกาญจนบุรี และหากใช้จำนวนผู้ประกอบการตามที่ได้จากการสำรวจของสำนักงานสถิติแห่งชาติในปี 2560 (สำรวจทุก ๆ 5 ปี) ที่ระบุว่าจังหวัดกาญจนบุรีมีจำนวนผู้ประกอบการทุกประเภทรวม 28,245 ราย จะสามารถประเมินจำนวนของสถานประกอบการตามขนาดได้ ดังนี้

**ตารางที่ 1.81** การประเมินจำนวนผู้ประกอบการตามขนาดของสถานประกอบการ พ.ศ. 2560

ที่	ขนาดของสถานประกอบการ	จำนวนแรงงาน (คน)	ผู้ประกอบการ		จำนวนแรงงานเฉลี่ยต่อสถานประกอบการ (คน)
			จำนวน (ราย)	ร้อยละ	
1	1 – 15 คน	58,024	27,764	98.30	2.09
2	16 – 25 คน	4,139	207	0.73	20
3	26 – 30 คน	1,127	42	0.15	27
4	31 – 50 คน	3,549	101	0.36	35
5	51 – 200 คน	8,905	128	0.45	70
6	มากกว่า 200 คน	10,593	3	0.01	3,500
<b>รวม</b>		<b>86,337</b>	<b>28,245</b>	<b>100.00</b>	

ที่มา: จากการประเมิน

จากตารางที่ 1.81 จะเห็นว่า สถานประกอบการเกือบทั้งหมดเป็นสถานประกอบการที่มีคนทำงานเฉลี่ย 2 คน หรือเทียบเท่าสถานประกอบการในครัวเรือน<sup>2</sup> โดยมีสถานประกอบการขนาดใหญ่อยู่เพียง 3 รายที่เหลือเป็นสถานประกอบการขนาดกลางและขนาดเล็ก ซึ่งมีรวมกัน 478 รายโดยประมาณ และเนื่องจากเป็นจำนวนที่รวมกันระหว่างผู้ประกอบการอุตสาหกรรมและบริการ ดังนั้นหากพิจารณาเฉพาะผู้ประกอบการอุตสาหกรรม ก็อาจจะประเมินได้ว่า จากโรงงานทั้งหมดจำนวน 943 โรง จะมีโรงงานอุตสาหกรรมที่จำนวนแรงงานเกิน 20 คน ประมาณไม่เกินครึ่งหนึ่งของทั้งหมด หรือประมาณ 450 โรง ดังนั้นหากมีนโยบายเกี่ยวกับด้านอุตสาหกรรม ตัวเลขประมาณการนี้ คือจำนวนผู้รับประโยชน์โดยประมาณ

ในด้านคุณภาพของแรงงานในสถานประกอบการ พบว่า ในจำนวนแรงงานทั้งหมดนี้ มีแรงงานต่างด้าวอยู่เป็นจำนวนมาก ซึ่งแสดงให้เห็นว่าสถานประกอบการจำนวนมากยังเป็นสถานประกอบการที่เน้นแรงงาน

<sup>2</sup> ข้อมูลจากการสัมภาษณ์คือ ผู้ประกอบการส่วนใหญ่เป็นรายย่อยที่ไม่มีเครื่องจักร

ราคาถูก ซึ่งหมายความว่าสินค้าที่ผลิตเป็นสินค้าที่อยู่ในตลาดที่แข่งขันสูง มีมูลค่าเพิ่มน้อย นอกจากนี้หากเกิดภาวะวิกฤตทำให้แรงงานต่างชาติไม่สามารถเดินทางเข้าออกได้สะดวก เช่น การเปลี่ยนนโยบายด้านแรงงานต่างชาติของรัฐบาล วิกฤตการณ์เมืองในประเทศสาธารณรัฐแห่งสหภาพเมียนมา หรือแม้แต่วิกฤตจากธรรมชาติ เช่น วิกฤตโรคระบาด โควิด-19 เป็นต้น ก็จะทำให้แรงงานจากสาธารณรัฐแห่งสหภาพเมียนมาจำนวนมากไม่สามารถเข้ามาทำงานในจังหวัดกาญจนบุรีได้ ส่งผลให้สถานประกอบการจำนวนมากประสบภาวะขาดแคลนแรงงานเป็นเวลานาน และอาจส่งผลต่อความอยู่รอดของกิจการในที่สุด

**ตารางที่ 1.82** แสดงประเภทโรงงานที่มีจำนวนมากที่สุด 5 อันดับแรก ของจังหวัดกาญจนบุรี

ลำดับที่	ประเภทโรงงาน	จำนวน (โรง)
1	ชุดตัดดินลูกรัง	115
2	ผลิตปุ๋ย	102
3	ทำผลิตภัณฑ์คอนกรีตบล็อก	66
4	ทำมันเส้น	64
5	ซ่อมรถยนต์	64

ที่มา: สำนักงานอุตสาหกรรมจังหวัดกาญจนบุรี, 2565

**ตารางที่ 1.83** แสดงประเภทโรงงานอุตสาหกรรมที่มีศักยภาพในการเติบโตมากที่สุด 5 อันดับแรก ของจังหวัดกาญจนบุรี

ลำดับที่	ประเภทโรงงาน
1	อุตสาหกรรมผลิตพลังงานไฟฟ้า
2	อุตสาหกรรมผลิตน้ำตาล
3	อุตสาหกรรมผลิตกระดาษ
4	อุตสาหกรรมสินค้าเกษตรแปรรูป
5	อุตสาหกรรมอาหารและเครื่องดื่ม

ที่มา: สำนักงานอุตสาหกรรมจังหวัดกาญจนบุรี, 2565

**ตารางที่ 1.84** แสดงโรงงานอุตสาหกรรมที่มีเงินลงทุนสูงสุด 5 อันดับแรก ของจังหวัดกาญจนบุรี

ลำดับที่	โรงงาน	เงินลงทุน (ล้านบาท)	จำนวนแรงงาน (คน)
1	การไฟฟ้าฝ่ายผลิตแห่งประเทศไทย	9,672.103	316
2	โรงไฟฟ้าเขื่อนศรีนครินทร์	3,741.324	115
4	บริษัท โรงงานน้ำตาลนิวกูญไทย จำกัด	3,193.573	738
5	บริษัท ไทยโซลาร์ เอ็นเนอร์ยี จำกัด (มหาชน)	2,275.000	31
1	การไฟฟ้าฝ่ายผลิตแห่งประเทศไทย	9,672.103	316

ที่มา: สำนักงานอุตสาหกรรมจังหวัดกาญจนบุรี, 2565

## 1.5.2 การวิเคราะห์สภาพแวดล้อมและศักยภาพ (SWOT Analysis)

จากข้อวิเคราะห์ดังกล่าวข้างต้น เมื่อนำรวมกับข้อมูลต่าง ๆ ที่เกี่ยวข้องกับจังหวัดกาญจนบุรี สามารถนำมาจัดเรียงใส่กรอบการวิเคราะห์แบบ SWOT ได้ดังนี้

**ตาราง 1.85 ศักยภาพและสภาพแวดล้อมด้านการค้าและการลงทุนของจังหวัดกาญจนบุรี**

จุดแข็ง (S)	จุดอ่อน (W)
<p><b>SI1</b> มีพื้นที่เศรษฐกิจชายแดนที่สำคัญ ได้แก่ จุดผ่านแดนชั่วคราวด่านเจดีย์สามองค์และจุดผ่านแดนถาวรด่านบ้านพุน้ำร้อนซึ่งได้รับการยกระดับเป็นเขตเศรษฐกิจพิเศษ</p> <p><b>SI2</b> มีผลผลิตการเกษตร วัตถุดิบจากธรรมชาติในประเทศเพื่อนบ้าน เป็นแหล่งวัตถุดิบให้กับอุตสาหกรรมและการค้าจำนวนมาก</p> <p><b>SI3</b> มีแรงงานจากประเทศเพื่อนบ้านพร้อมเข้ามาทำงานจำนวนมาก</p>	<p><b>WI1</b> ยังพัฒนานักลงทุนและผู้ประกอบการรองรับเขตเศรษฐกิจพิเศษและการค้าการลงทุนกับผู้ประกอบการของประเทศเพื่อนบ้านและประเทศอื่นได้จำกัด</p> <p><b>WI2</b> ยังไม่สามารถดึงเอาวัตถุดิบจากประเทศเพื่อนบ้านมาใช้ให้เกิดประโยชน์ได้อย่างเต็มที่</p> <p><b>WI3</b> สถานประกอบการส่วนใหญ่เป็นขนาดเล็กใช้เทคโนโลยีการผลิตแบบแรงงานเข้มข้นและทักษะต่ำ</p>
โอกาส (O)	อุปสรรค/ภัยคุกคาม (T)
<p><b>O11</b> การเติบโตของทวายและเมืองใกล้เคียง ทั้งในด้านการท่องเที่ยว เมืองท่า และอื่น ๆ จะทำให้มีความต้องการสินค้าและบริการจากกาญจนบุรีมากขึ้น</p> <p><b>O12</b> นโยบายเขตเศรษฐกิจพิเศษของรัฐบาลไทย และนโยบายที่เชื่อมโยงเขตเศรษฐกิจพิเศษกาญจนบุรีเข้ากับเขตพัฒนาพิเศษภาคตะวันออก (EEC) และพื้นที่ภาคกลาง (CWEC)</p> <p><b>O13</b> นโยบายผลักดันสินค้าท้องถิ่นไปต่างประเทศโดยทูตพาณิชย์</p>	<p><b>T11</b> ปัญหาการเมืองในประเทศเพื่อนบ้านกระทบต่อการเติบโตของทวาย และการเดินทางเข้าออกของแรงงานจากประเทศเพื่อนบ้าน</p> <p><b>T12</b> ความล่าช้าของกระบวนการในระบอบราชการและการไม่มีผู้ขับเคลื่อนที่ทำหน้าขับเคลื่อนการพัฒนาเขตเศรษฐกิจพิเศษ โดยเฉพาะและอย่างเต็มเวลาทำให้ความคืบหน้าของการพัฒนาพื้นที่เขตเศรษฐกิจพิเศษทำได้ล่าช้ากว่ากำหนด</p> <p><b>T13</b> ปัญหาวิกฤตจากภายนอก เช่น วิกฤตโรคระบาด ส่งผลกระทบต่อคำสั่งซื้อ และ/หรือ ทำให้กระบวนการทางโลจิสติกส์ติดขัดและส่งผลกระทบต่อสภาพคล่องของกิจการ</p>

**SI1** มีเขตพื้นที่เศรษฐกิจชายแดนที่สำคัญ ได้แก่ จุดผ่านแดนชั่วคราวด่านเจดีย์สามองค์และจุดผ่านแดนถาวรด่านบ้านพุน้ำร้อนซึ่งได้รับการยกระดับเป็นเขตเศรษฐกิจพิเศษ การได้รับการยกระดับเป็นเขตเศรษฐกิจพิเศษทำให้ได้รับความสนใจจากนักลงทุน และทำให้เกิดการลงทุนและพัฒนากิจการทางเศรษฐกิจที่เกี่ยวข้อง

**SI2** มีผลผลิตการเกษตร วัตถุดิบจากธรรมชาติในประเทศเพื่อนบ้าน เป็นแหล่งวัตถุดิบให้กับอุตสาหกรรมและการค้าจำนวนมาก ทำให้อุตสาหกรรมและการค้าสามารถนำวัตถุดิบเหล่านี้มาสร้างมูลค่าเพิ่มและส่งไปขายในส่วนอื่นของประเทศและส่งออก รวมถึงการส่งกลับไปยังประเทศเมียนมาเองด้วย

**SI3** มีแรงงานจากประเทศเพื่อนบ้านพร้อมเข้ามาทำงานจำนวนมาก ทำให้เหมาะกับอุตสาหกรรมที่ใช้แรงงานเข้มข้นเข้ามาตั้งฐานการผลิต

**WI1** ยังพัฒนานักลงทุนและผู้ประกอบการรองรับเขตเศรษฐกิจพิเศษและการค้าการลงทุนกับผู้ประกอบการของประเทศเพื่อนบ้านและประเทศอื่นได้จำกัด แม้จะเป็นพื้นที่เขตเศรษฐกิจพิเศษแต่หากจังหวัดกาญจนบุรีไม่มีบุคลากรที่มีความสามารถด้านการค้าจำนวนมากพอ กิจกรรมทางเศรษฐกิจจำนวนมากที่กำลังจะเกิดขึ้นในอนาคตจะตกอยู่ในมือของผู้ประกอบการจากต่างถิ่นและต่างประเทศ ซึ่งจะทำให้ประชาชนกาญจนบุรีได้รับส่วนแบ่งทางเศรษฐกิจน้อยกว่ากรณีที่สามารถพัฒนาศักยภาพทางการค้าขึ้นมาได้ด้วยตัวเอง

**WI2** ยังไม่สามารถดึงเอาวัตถุดิบจากประเทศเพื่อนบ้านมาใช้ให้เกิดประโยชน์ได้อย่างเต็มที่ ทำให้ไม่สามารถใช้ข้อได้เปรียบนี้ในการสร้างฐานะทางเศรษฐกิจให้กับชาวจังหวัดกาญจนบุรีได้อย่างเต็มที่

**WI3** สถานประกอบการส่วนใหญ่เป็นขนาดเล็กที่ใช้เทคโนโลยีการผลิตแบบแรงงานเข้มข้นและทักษะต่ำ ทำให้ยังมีความเสี่ยงในเรื่องการเข้าออกไม่สะดวกของแรงงานเพื่อนบ้าน กรณีมีเหตุการณ์ไม่ปกติ ซึ่งจะส่งผลทำให้ต้องลดกำลังการผลิตและส่งผลเสียต่อสภาพการเงินของบริษัท

**O11** การเติบโตของทวายและเมืองใกล้เคียง ทั้งในด้านการท่องเที่ยว เมืองท่า และอื่น ๆ จะทำให้มีความต้องการสินค้าและบริการจากกาญจนบุรีมากขึ้น เนื่องจากศักยภาพในการผลิตสินค้าของฝั่งเมียนมายังจำกัดและเนื่องจากระยะทางการขนส่งสินค้าทั้งจากระนองและจากแม่สอดไปยังทวายมีระยะทางที่ไกลกว่าการขนส่งผ่านกาญจนบุรี ดังนั้นเมื่อถนนที่เชื่อมบ้านขุนน้ำร้อนและทวายแล้วเสร็จ การขนส่งสินค้าผ่านกาญจนบุรีจะมีมากขึ้น

**O12** นโยบายเขตเศรษฐกิจพิเศษของรัฐบาลไทย และนโยบายที่เชื่อมเขตเศรษฐกิจพิเศษกาญจนบุรีเข้ากับเขตพัฒนาพิเศษภาคตะวันออก (EEC) และพื้นที่ภาคกลาง (CWEC) ทำให้มีโอกาสที่รัฐบาลจะมีงบประมาณเพิ่มเติมเพื่อพัฒนาพื้นที่เป้าหมายของจังหวัดให้เป็นไปตามนโยบายของรัฐบาล ซึ่งจะทำให้เกิดการสร้างงานสร้างรายได้และเปิดโอกาสให้ธุรกิจในจังหวัดได้ประโยชน์จากงบประมาณดังกล่าวเพิ่มเติม

**O13** นโยบายผลักดันสินค้าท้องถิ่นไปต่างประเทศโดยทูตพาณิชย์ เปิดโอกาสให้ผลิตภัณฑ์ที่มีคุณภาพของจังหวัดถูกส่งไปหาตลาดที่ต่างประเทศได้ ซึ่งหากได้รับการตอบรับที่ดี ก็จะทำให้เกิดการผลิตเพิ่มเติมและนำไปสู่การสร้างงานสร้างรายได้ต่อไปในอนาคต

**T11** ปัญหาการเมืองในประเทศเพื่อนบ้านกระทบต่อการเติบโตของทวาย และการเดินทางเข้าออกของแรงงานจากประเทศเพื่อนบ้าน การชะลอการเติบโตของทวายจากสถานการณ์ทางการเมืองทำให้นักธุรกิจฝั่งไทยเสียโอกาสในการเข้าไปทำธุรกิจเพิ่มเติมในฝั่งทวาย และทำให้ไม่มีปัจจัยเร่งต่อการพัฒนาเขตเศรษฐกิจพิเศษในฝั่งกาญจนบุรี

**T12** ความล่าช้าของกระบวนการในระบบราชการและการไม่มีผู้ขับเคลื่อนที่ทำหน้าที่ขับเคลื่อนการพัฒนาเขตเศรษฐกิจพิเศษโดยเฉพาะและอย่างเต็มเวลา ทำให้ความคืบหน้าของการพัฒนาพื้นที่เขตเศรษฐกิจพิเศษทำได้ล่าช้ากว่ากำหนด เนื่องจากไม่มีผู้ติดตามและประสานการแก้ไขปัญหา ความล่าช้า การก้าวไปอย่างไม่พร้อมกันของโครงการต่าง ๆ จากหน่วยงานต่าง ๆ หรือแม้แต่กฎระเบียบ กฎเกณฑ์ที่ทำให้เกิดปัญหาหรือความล่าช้า

**T13** ปัญหาวิกฤตจากภายนอก เช่น วิกฤตโรคระบาด ส่งผลกระทบต่อคำสั่งซื้อ และ/หรือ ทำให้กระบวนการทางโลจิสติกส์ติดขัด และส่งผลกระทบต่อสภาพคล่องของกิจการ วิกฤตโควิด 19 ในปัจจุบันทำให้ความต้องการสินค้าหลายตัวลดลง และอาจส่งผลกระทบต่อเนื่องถึงระบบโลจิสติกส์ที่มีการจัดการตู้สินค้าใหม่ตามการลดลงของปริมาณการค้าส่งผลต่อต่อเนื่องกลับมายังผู้ผลิตในจังหวัด

## จาก SWOT ข้างต้น สามารถนำมาสร้างกลยุทธ์โดยใช้กระบวนการ TOWS matrix ได้ดังนี้

### 1) กลยุทธ์เชิงรุก (SO strategy)

- ดึงดูดและสนับสนุนการลงทุนเพื่อพัฒนาอุตสาหกรรมที่ตอบสนองความต้องการที่เพิ่มขึ้นจากการเติบโตของเมืองทวายและเมืองใกล้เคียง โดยใช้ประโยชน์จากผลผลิตทางการเกษตรและทรัพยากรธรรมชาติของจังหวัดกาญจนบุรี
- อำนวยความสะดวกในการทำงานร่วมกันระหว่างเขตเศรษฐกิจพิเศษและเขตพัฒนาอื่นๆ กระตุ้นให้รัฐบาลจัดสรรงบประมาณเพิ่มเติมเพื่อสร้างงานและสร้างรายได้ในจังหวัดกาญจนบุรี

### 2) กลยุทธ์เชิงป้องกัน (ST strategy)

- ส่งเสริมความร่วมมือระหว่างธุรกิจในท้องถิ่นและแรงงานเพื่อนบ้าน ให้โอกาสในการฝึกอบรมและยกระดับฝีมือเพื่อเพิ่มการใช้เทคโนโลยีการผลิต และลดความเสี่ยงที่เกี่ยวข้องกับข้อจำกัดด้านแรงงาน
- กระจายโอกาสทางการค้าและแสวงหาตลาดทางเลือกนอกเหนือจากประเทศเพื่อนบ้าน ลดการพึ่งพาเสถียรภาพทางการเมืองและขยายโอกาสทางธุรกิจ

### 3) กลยุทธ์เชิงแก้ไข (WO strategy)

- สนับสนุนผู้ประกอบการท้องถิ่นในการปรับปรุงคุณภาพผลิตภัณฑ์และส่งเสริมผลิตภัณฑ์ท้องถิ่นผ่านโครงการการตลาดต่างประเทศ และกระตุ้นการผลิตเพิ่มเติมและโอกาสในการทำงาน
- ร่วมมือกับหน่วยงานรัฐบาล ผู้เชี่ยวชาญในอุตสาหกรรม และสถาบันการศึกษาเพื่อพัฒนาขีดความสามารถในการผลิตขั้นสูง เพื่อให้อุตสาหกรรมในท้องถิ่นสามารถใช้วัตถุดิบได้อย่างเต็มที่และเพิ่มสถานะทางเศรษฐกิจ

### 4) กลยุทธ์เชิงรับ (WT strategy)

- ส่งเสริมกระบวนการราชการที่คล่องตัวและขับเคลื่อนการพัฒนาโดยเฉพาะสำหรับเขตเศรษฐกิจพิเศษ เพื่อให้จัดการกับความล่าช้าที่ส่งผลกระทบต่อโลจิสติกส์และสภาพคล่องของธุรกิจ
- สรรวจกลยุทธ์การกระจายความเสี่ยงเพื่อลดความเสี่ยงที่เกี่ยวข้องกับเทคโนโลยีการผลิตขนาดเล็ก เช่น การขยายไปสู่อุตสาหกรรมที่มีมูลค่าเพิ่มสูงขึ้นและการส่งเสริมนวัตกรรม

## 1.5.3 ข้อเสนอแนะ

1.5.3.1 เพิ่มจำนวนผู้ประกอบการค้าขายสินค้าและบริการของจังหวัดกาญจนบุรี และผู้ประกอบการค้าและบริการระหว่างประเทศ

1.5.3.2 เพิ่มช่องทางการค้าระหว่างผู้ประกอบการด้านการค้าของจังหวัดกาญจนบุรีกับจังหวัดอื่น

1.5.3.3 ส่งเสริมการใช้ช่องทางเครือข่ายทูตพาณิชย์ในต่างประเทศควบคู่กับการพัฒนาผู้ประกอบการให้เป็น Smart Traders

1.5.3.4 เพิ่มความสามารถทางการใช้เทคโนโลยีในการทำธุรกิจให้กับผู้ประกอบการ SMEs

1.5.3.5 พัฒนา ecosystem และทรัพยากรมนุษย์ที่มีทักษะดิจิทัลเพื่อส่งเสริมการเกิด tech startup ขึ้นในจังหวัดกาญจนบุรี

1.5.3.6 เตรียมความพร้อมนักลงทุนกาญจนบุรีในการรองรับการลงทุนในจังหวัดกาญจนบุรีร่วมกับนักลงทุนจากสาธารณรัฐแห่งสหภาพเมียนมา สาธารณรัฐประชาชนจีน และประเทศอื่น ๆ ทั้งด้านการท่องเที่ยว การค้า และอุตสาหกรรม

1.5.3.7 เชิญชวนนักลงทุนเข้ามาลงทุนเพื่อใช้ประโยชน์จากผลผลิตการเกษตร วัตถุดิบจากธรรมชาติ ในจังหวัดกาญจนบุรี และวัตถุดิบจากประเทศเพื่อนบ้าน รวมถึงการเชื่อมโยงห่วงโซ่อุปทาน (Supply Chain) กับอุตสาหกรรมเป้าหมายของรัฐบาลที่ EEC

1.5.3.8 เตรียมความพร้อมนักลงทุนกาญจนบุรีไปลงทุนในสาธารณรัฐแห่งสหภาพเมียนมารองรับการเติบโตทางการค้าระหว่างประเทศ และการเติบโตของเศรษฐกิจทวายในอนาคต

1.5.3.9 ยกระดับกระบวนการผลิตของโรงงานด้วยระบบอัตโนมัติ เพื่อลดการพึ่งพาแรงงานจากต่างประเทศ และแรงงานราคาถูก รวมทั้งเพิ่มการใช้แรงงานคุณภาพสูงขึ้นเพื่อผลิตสินค้าที่มีมูลค่าเพิ่มสูงขึ้น

1.5.3.10 เพิ่มความเข้มแข็งทางการเงินให้กับผู้ประกอบการเพื่อรองรับภาวะวิกฤต

1.5.3.11 ยกระดับศักยภาพแรงงานไทยให้เป็นแรงงานทักษะสูงที่สอดคล้องกับการปรับปรุงเทคโนโลยีการผลิตของโรงงานและผู้ประกอบการในสาขาเศรษฐกิจอื่น ๆ

## 1.5.4 เป้าหมายและตัวชี้วัด

จากข้อเสนอแนะ สามารถนำมากำหนดเป็นเป้าหมายและตัวชี้วัด ได้ดังนี้

**ตารางที่ 1.86** การกำหนดเป้าหมายและตัวชี้วัดจากข้อเสนอแนะ ด้านการค้า

ข้อเสนอแนะ	เป้าหมาย	ตัวชี้วัด	Baseline
เพิ่มจำนวนผู้ประกอบการค้าขายสินค้าของจังหวัดกาญจนบุรีและผู้ประกอบการค้าระหว่างประเทศ (1)	เพิ่มจำนวนผู้ประกอบการที่ขายสินค้าของจังหวัดกาญจนบุรี (รวม otop และสินค้าเกษตร สินค้าและบริการอื่น ๆ) ระดับพื้นฐาน 100 คน ระดับกลาง 50 คน ระดับสูง 20 คน ทุกปี	จำนวนผู้ประกอบการขายสินค้าระดับต่าง ๆ ตามเกณฑ์สำนักงานพาณิชย์จังหวัด (สพจ.) ปีที่ 1 ระดับพื้นฐาน 100 คน ปีที่ 2 ระดับพื้นฐาน 100 คน ระดับกลาง 50 คน ปีที่ 3 ระดับพื้นฐาน 100 คน ระดับกลาง 50 คน ระดับสูง 20 คน ปีที่ 4-5 เหมือนปีที่ 3	จำนวนผู้ประกอบการขายสินค้าระดับพื้นฐาน (สำรวจใหม่) จำนวนผู้ประกอบการขายสินค้าระดับกลาง (สำรวจใหม่) จำนวนผู้ประกอบการขายสินค้าระดับสูง (สำรวจใหม่)
	เพิ่มจำนวนผู้ประกอบการที่ทำการค้าขายและมูลค่าการค้าระหว่างประเทศไทยและเมียนมา และประเทศอื่น	จำนวนผู้ประกอบการที่ได้รับการอบรมหลักสูตรเพื่อการส่งออก (สทจ.) มูลค่าการค้าชายแดน (ไม่รวมก๊าซธรรมชาติ) (สพจ.)	จำนวนผู้ประกอบการที่ได้รับการอบรมหลักสูตรเพื่อการส่งออก ปี 2563 มูลค่าการค้าชายแดน (ไม่รวมก๊าซธรรมชาติ) ปี 2563
ส่งเสริมการเพิ่มช่องทางการค้าระหว่างผู้ประกอบการด้านการค้าของจังหวัดกาญจนบุรีกับจังหวัดอื่น (2)	เพิ่มมูลค่าการส่งออกสินค้าของจังหวัดกาญจนบุรีไปจังหวัดอื่นของประเทศ	- รายได้จากการจำหน่ายผลิตภัณฑ์ชุมชน OTOP (พช.) (เนื่องจากยังไม่มีการจัดเก็บมูลค่าการจำหน่ายสินค้าที่ผลิตในจังหวัดกาญจนบุรีและส่งไปขายยังจังหวัดอื่น)	- รายได้จากการจำหน่ายผลิตภัณฑ์ชุมชน OTOP ใน ปี 2563

ข้อเสนอแนะ	เป้าหมาย	ตัวชี้วัด	Baseline
ส่งเสริมการใช้ช่องทางเครือข่าย ทูตพาณิชย์ในต่างประเทศควบคู่ กับการพัฒนาผู้ประกอบการ ให้เป็น Smart Traders (3)	เพิ่มจำนวนสินค้าจังหวัด กาญจนบุรีที่ส่งออกไป ต่างประเทศ	มูลค่าการจำหน่ายสินค้าผ่านทูต พาณิชย์ (สพจ.)	มูลค่าการจำหน่ายสินค้า ผ่านทูตพาณิชย์ ปี 2564

**ตารางที่ 1.87** การกำหนดเป้าหมายและตัวชี้วัดจากข้อเสนอแนะ ด้านการลงทุน

ข้อเสนอแนะ	เป้าหมาย	ตัวชี้วัด	Baseline
เตรียมความพร้อมนัก ลงทุนรองรับการลงทุนใน จังหวัดกาญจนบุรี ลงทุน ร่วมกับนักลงทุนเมียน มาร์ จีน และอื่นๆ ทั้งด้าน การท่องเที่ยว การค้า และอุตสาหกรรม (6)	เพิ่มการลงทุนจากนักลงทุน ชาวเมียนมา และจีน และอื่น ๆ ในจังหวัดกาญจนบุรี	- จำนวนนักลงทุนไทยหรือ ต่างชาติที่เข้ามาเจรจาลงทุน ในจังหวัดกาญจนบุรี กับสำนักงาน พาณิชย์จังหวัด (สพจ.) - จำนวนนักลงทุนไทยหรือ ต่างชาติที่เข้ามาเจรจาลงทุน ในจังหวัดกาญจนบุรี กับสำนักงาน อุตสาหกรรมจังหวัด (สอจ.)	- จำนวนนักลงทุนไทยหรือ ต่างชาติที่เข้ามาเจรจาลงทุน ในจังหวัดกาญจนบุรี กับ สำนักงานพาณิชย์จังหวัด - จำนวนนักลงทุนไทยหรือ ต่างชาติที่เข้ามาเจรจาลงทุนใน จังหวัดกาญจนบุรี กับ สำนักงานอุตสาหกรรมจังหวัด
เชิญชวนนักลงทุนเข้ามา ลงทุนเพื่อใช้ประโยชน์จาก ผลผลิตการเกษตร วัตถุดิบ จากธรรมชาติ ในจังหวัด กาญจนบุรี และวัตถุดิบ จากประเทศเพื่อนบ้าน รวมถึง supply chain ที่ เชื่อมกับอุตสาหกรรม เป้าหมายของรัฐบาล (7)	เพิ่มมูลค่าการลงทุนใน อุตสาหกรรมที่ใช้วัตถุดิบจาก จังหวัดกาญจนบุรี และ ประเทศเพื่อนบ้าน  มีการลงทุนในพื้นที่เศรษฐกิจ พิเศษ	คำยื่นขอใบอนุญาตประกอบ กิจการโรงงานอุตสาหกรรม (สอจ.)  จำนวนผู้ประกอบการอุตสาหกรรม เข้าลงทุนในพื้นที่เขตเศรษฐกิจ พิเศษ ช่วงปี พ.ศ. 2566 – 2570 (สอจ.) (ไม่ทราบกำหนดเวลาของ การส่งมอบพื้นที่นิคมอุตสาหกรรม ให้กับภาคเอกชนโดยกรมธนารักษ์)	คำยื่นขอใบอนุญาตประกอบ กิจการโรงงานอุตสาหกรรม ปี 2562 = 50 โรง ปี 2563 = 30 โรง ปี 2564 = 15 โรง  ปี 2564 = 0 ราย
เตรียมความพร้อมนักลงทุน กาญจนบุรี ไปลงทุนใน เมียนมาร์รองรับการเติบโต ทางการค้าระหว่างประเทศ และการเติบโตของเศรษฐกิจ ทวายในอนาคต (8)	เพิ่มมูลค่าการลงทุน ณ เมืองทวาย ประเทศเมียนมา	จำนวนนักธุรกิจที่ได้รับการอบรม หลักสูตรการลงทุนในทวาย (สพจ.)	ปี 2564 = 0 ราย

**ตารางที่ 1.88** การกำหนดเป้าหมายและตัวชี้วัดจากข้อเสนอแนะ ด้านอุตสาหกรรม

ข้อเสนอแนะ	เป้าหมาย	ตัวชี้วัด	Baseline
เพิ่มความสามารถทางด้านการใช้เทคโนโลยีในการทำธุรกิจให้กับผู้ประกอบการ SMEs (4)	ผู้ประกอบการ SMEs ได้รับการพัฒนาโดยใช้เทคโนโลยีในการพัฒนาสินค้าและการตลาดให้ทันสมัย มีประสิทธิภาพและประสิทธิผล	- จำนวนผู้ประกอบการขายสินค้าระดับต่าง ๆ ตามเกณฑ์สำนักงานพาณิชย์ (สพจ.)	- จำนวนผู้ประกอบการขายสินค้าระดับต่าง ๆ ตามเกณฑ์ สำนักงานพาณิชย์จังหวัด (สำรวจใหม่)
ยกระดับกระบวนการผลิตของโรงงานด้วยระบบอัตโนมัติเพื่อลดการพึ่งพาแรงงานจากต่างประเทศ แรงงานราคาถูกและเพิ่มการใช้แรงงานคุณภาพสูง (9)	ผู้ประกอบการอุตสาหกรรมมีขีดสมรรถนะ ในการบริหารจัดการสามารถนำเทคโนโลยี และนวัตกรรมมาพัฒนากระบวนการผลิตได้อย่างเหมาะสม แก้ปัญหาขาดแคลนแรงงาน ได้มาตรฐานแข่งขันได้ ส่งผลต่อมูลค่าที่เพิ่มขึ้น	จำนวนโรงงานที่ได้รับการพัฒนาเข้าสู่อุตสาหกรรม 4.0 (สอจ.)	จำนวนโรงงานที่เป็น industry 4.0 ณ ปี 2563
เพิ่มความเข้มแข็งทางการเงินให้กับผู้ประกอบการเพื่อรองรับภาวะวิกฤต (10)	แก้ปัญหาการเข้าถึงแหล่งเงินทุนของ SMEs และไม่สามารถรับความช่วยเหลือจากภาครัฐยามมีปัญหา	จำนวนโรงงานที่ได้รับการเสริมสร้างความเข้มแข็งทางการเงิน	จำนวนโรงงานที่ได้รับการเสริมสร้างความเข้มแข็งทางการเงินในปี 2563

**ตารางที่ 1.89** การกำหนดเป้าหมายและตัวชี้วัดจากข้อเสนอแนะ ด้านแรงงาน

ข้อเสนอแนะ	เป้าหมายย่อย	ตัวชี้วัด	ข้อมูลล่าสุด (baseline data)
พัฒนา ecosystem และทรัพยากรมนุษย์ที่มีทักษะดิจิทัลเพื่อส่งเสริมการเกิด tech startup ขึ้นในจังหวัดกาญจนบุรี (5)	มีแรงงานที่มีทักษะด้านดิจิทัลเพิ่มขึ้น	จำนวนแรงงานที่มีทักษะด้านดิจิทัลผ่านเกณฑ์มาตรฐานสากลในระดับต่าง ๆ (พัฒนาฝีมือแรงงาน)	จำนวนแรงงานที่มีทักษะด้านดิจิทัลผ่านเกณฑ์มาตรฐานสากลในระดับต่าง ๆ (สำรวจใหม่)
ยกระดับศักยภาพแรงงานไทยให้เป็นแรงงานทักษะสูงที่สอดคล้องกับการปรับปรุงเทคโนโลยีการผลิตของโรงงานและผู้ประกอบการในสาขาเศรษฐกิจอื่น ๆ (11)	แรงงานมีทักษะเพิ่มขึ้น สอดคล้องกับการปรับปรุงเทคโนโลยีการผลิตและการบริการของสถานประกอบการ	ผลิตภาพแรงงาน (แรงงานจังหวัด)	ผลิตภาพแรงงานในปี 2653



## 1.6 การวิเคราะห์ด้านสังคม

การศึกษา การสาธารณสุข ความไม่เสมอภาคของรายได้ ผู้สูงอายุและผู้ด้อยโอกาส ความปลอดภัยในชีวิต และทรัพย์สิน การพัฒนาของชุมชน

### 1.6.1 ข้อมูลและข้อวิเคราะห์

#### 1.6.1.1 ข้อมูลและข้อวิเคราะห์ด้านการศึกษา

ตารางที่ 1.90 แสดงจำนวนและสัดส่วนของประชากรอายุ 15 ปีขึ้นไป ซึ่งถือว่าเป็นประชากรที่อยู่ในวัยทำงาน และมีงานทำของจังหวัดกาญจนบุรีตามระดับการศึกษาที่สำเร็จ ในปี พ.ศ. 2565 พบว่าแรงงานส่วนใหญ่ มีระดับการศึกษาต่ำกว่าระดับอุดมศึกษา ซึ่งเป็นสาเหตุหลักที่ทำให้รายได้เฉลี่ยต่อแรงงานไม่สูง และในระดับอุดมศึกษา มีผู้สำเร็จการศึกษาสายวิชาชีพเพียงร้อยละ 5.1

ตารางที่ 1.90 แสดงสัดส่วนของประชากรอายุ 15 ปีขึ้นไปที่มีงานทำตามระดับการศึกษาที่สำเร็จ พ.ศ. 2565

ระดับการศึกษาที่สำเร็จ	รวม		ชาย		หญิง	
	จำนวน	ร้อยละ	จำนวน	ร้อยละ	จำนวน	ร้อยละ
<b>ประชากรอายุ 15 ปีขึ้นไป</b>	<b>449,048</b>	<b>100.0</b>	<b>251,481</b>	<b>100.0</b>	<b>197,567</b>	<b>100.0</b>
1. ไม่มีการศึกษา	38,195	8.5	18,211	7.2	19,984	10.1
2. ต่ำกว่าประถมศึกษา	89,548	19.9	42,824	17.0	46,724	23.6
3. ประถมศึกษา	109,471	24.4	62,661	24.9	46,810	23.7
4. มัธยมศึกษาตอนต้น	62,681	14.0	42,013	16.7	20,668	10.5
5. มัธยมศึกษาตอนปลาย	68,482	15.2	42,460	16.9	26,022	13.2
5.1 สายสามัญ	52,694	11.7	30,380	12.1	22,314	11.3
5.2 สายอาชีวศึกษา	15,788	3.5	12,080	4.8	3,708	1.9
5.3 สายวิชาการศึกษา	-	-	-	-	-	-
6. มหาวิทยาลัย	75,471	16.8	39,084	15.5	36,387	18.4
6.1 สายวิชาการ	43,949	9.8	21,948	8.7	22,001	11.1
6.2 สายวิชาชีพ	22,755	5.1	13,621	5.4	9,134	4.6
6.3 สายวิชาการศึกษา	8,767	2.0	3,515	1.4	5,252	2.7
7. อื่น ๆ	-	-	-	-	-	-
8. ไม่ทราบ	5,200	1.2	4,228	1.8	972	0.5

ที่มา: สำนักงานศึกษาธิการจังหวัดกาญจนบุรี, 2566

**ตารางที่ 1.91** แสดงจำนวนนักเรียน นักศึกษา ปีการศึกษา พ.ศ. 2565 จำแนกตามสังกัดและประเภทการศึกษา

สังกัด	ประเภทการศึกษา							ปริญญา	รวมทั้งสิ้น (คน)
	สายสามัญ					สายอาชีพ			
	เตรียม อนุบาล	ก่อน ประถม ศึกษา	ประถม ศึกษา	ม.ต้น	ม.ปลาย	ปวช.	ปวส.		
<b>1. กระทรวงศึกษาธิการ (ศร.)</b>	<b>472</b>	<b>19,822</b>	<b>62,808</b>	<b>37,577</b>	<b>26,975</b>	<b>6,781</b>	<b>2,918</b>	<b>55</b>	<b>157,408</b>
1.1 สำนักงานคณะกรรมการ การศึกษาขั้นพื้นฐาน (สพฐ.)	335	15,916	51,983	28,406	16,831	246	-	-	113,717
1.2 สำนักงานคณะกรรมการ ส่งเสริมการศึกษาเอกชน (สช.)	137	3,906	9,821	928	118	-	-	-	14,910
1.3 สำนักงานคณะกรรมการ การอาชีวศึกษา (สอศ.)	-	-	-	-	-	5,727	2,918	55	8,700
1.4 สำนักงานส่งเสริมการศึกษา นอกระบบและการศึกษาตาม อัธยาศัยจังหวัดกาญจนบุรี (กศน.)	-	-	1,004	8,243	10,026	808	-	-	20,081
<b>2. ส่วนราชการอื่น</b>	<b>19</b>	<b>1,720</b>	<b>4,578</b>	<b>1,220</b>	<b>610</b>	<b>0</b>	<b>0</b>	<b>7,229</b>	<b>15,376</b>
2.1 กระทรวงมหาดไทย (มท.) : กรมส่งเสริมการปกครองท้องถิ่น (สถ.)	19	1,167	3,055	911	378	-	-	-	5,530
2.2 สำนักงานตำรวจแห่งชาติ (สตร.) : กองกำกับการตำรวจ ตระเวนชายแดนที่ 13 (กก.ตชด.13)	-	553	1,523	-	-	-	-	-	2,076
2.3 สำนักงานพระพุทธศาสนา แห่งชาติ (พศ.) : ร.ร.พระปริยัติธรรม	-	-	-	87	54	-	-	-	141
2.4 กระทรวงการอุดมศึกษา วิทยาศาสตร์ วิจัยและนวัตกรรม (อว.)	-	-	-	222	178	-	-	7,229	7,629
<b>รวมทั้งสิ้น</b>	<b>491</b>	<b>21,542</b>	<b>67,386</b>	<b>38,797</b>	<b>27,585</b>	<b>6,781</b>	<b>2,918</b>	<b>7,284</b>	<b>172,784</b>

ที่มา: สำนักงานศึกษาธิการจังหวัดกาญจนบุรี, 2566

**ตารางที่ 1.92** แสดงจำนวนนักเรียน นักศึกษาที่จบการศึกษา ปีการศึกษา พ.ศ. 2564 จังหวัดกาญจนบุรี  
จำแนกตามสังกัด และประเภทการศึกษา

สังกัด	จำนวนนักเรียนที่จบการศึกษา/ประเภทการศึกษา						รวมทั้งสิ้น (คน)
	สายสามัญ			สายอาชีพ		ปริญญา	
	ป.6	ม.3	ม.6	ปวช.	ปวส.		
<b>1. กระทรวงศึกษาธิการ (ศธ.)</b>	<b>9,999</b>	<b>9,557</b>	<b>5,600</b>	<b>1,396</b>	<b>1,055</b>	<b>0</b>	<b>27,607</b>
1.1 สำนักงานคณะกรรมการการศึกษาขั้นพื้นฐาน (สพฐ.)	8,113	8,374	4,330	53	-	-	20,870
1.2 สำนักงานคณะกรรมการส่งเสริมการศึกษาเอกชน (สช.)	1,756	348	35	-	-	-	2,139
1.3 สำนักงานคณะกรรมการการอาชีวศึกษา (สอศ.)	-	-	-	1,297	1,055	-	2,352
1.4 สำนักงานส่งเสริมการศึกษานอกระบบและการศึกษาตาม อัธยาศัยจังหวัดกาญจนบุรี (กศน.)	130	835	1,235	46	-	-	2,246
<b>2. ส่วนราชการอื่น</b>	<b>734</b>	<b>331</b>	<b>152</b>	<b>0</b>	<b>0</b>	<b>1,701</b>	<b>2,918</b>
2.1 กระทรวงมหาดไทย : กรมส่งเสริมการปกครองท้องถิ่น (สถ.)	507	224	118	-	-	-	849
2.2 สำนักงานตำรวจแห่งชาติ : กองกำกับการตำรวจตระเวน ชายแดนที่ 13 (กก.ตชด.13)	227	-	-	-	-	-	227
2.3 สำนักงานพระพุทธศาสนาแห่งชาติ (พศ.) : ร.ร.พระปริยัติธรรม	-	30	10	-	-	-	40
2.4 กระทรวงการอุดมศึกษา วิทยาศาสตร์ วิจัยและนวัตกรรม (อว.)	-	77	24	-	-	1,701	1,802
<b>รวมทั้งสิ้น (คน)</b>	<b>10,733</b>	<b>9,888</b>	<b>5,752</b>	<b>1,396</b>	<b>1,055</b>	<b>1,701</b>	<b>30,525</b>

ที่มา : สำนักงานศึกษาธิการจังหวัดกาญจนบุรี, 2566

**ตารางที่ 1.93** แสดงจำนวนครูและบุคลากรทางการศึกษา ปีการศึกษา พ.ศ. 2565 จังหวัดกาญจนบุรี จำแนก  
ตามสังกัด และประเภทสายงาน

สังกัด	จำนวนบุคลากร/ประเภทสายงาน			
	สายบริหาร	สายผู้สอน	สายสนับสนุน	รวมทั้งสิ้น
<b>1. กระทรวงศึกษาธิการ (ศธ.)</b>	<b>644</b>	<b>8,692</b>	<b>1,305</b>	<b>10,641</b>
1.1 สำนักงานคณะกรรมการการศึกษาขั้นพื้นฐาน (สพฐ.)	546	7,130	804	8,480
1.2 สำนักงานคณะกรรมการส่งเสริมการศึกษาเอกชน (สช.)	56	959	151	1,166
1.3 สำนักงานคณะกรรมการการอาชีวศึกษา (สอศ.)	24	360	184	568
1.4 สำนักงานส่งเสริมการศึกษานอกระบบและการศึกษาตามอัธยาศัย จังหวัดกาญจนบุรี (กศน.)	18	243	166	427
<b>2. ส่วนราชการอื่น</b>	<b>94</b>	<b>1,032</b>	<b>437</b>	<b>1,563</b>
2.1 กระทรวงมหาดไทย : กรมส่งเสริมการปกครองท้องถิ่น (สถ.)	31	308	79	418
2.2 สำนักงานตำรวจแห่งชาติ : กองกำกับการตำรวจตระเวนชายแดนที่ 13 (กก.ตชด.13)	14	118	-	132
2.3 สำนักงานพระพุทธศาสนาแห่งชาติ (พศ.) : ร.ร.พระปริยัติธรรม	4	20	-	24
2.4 กระทรวงการอุดมศึกษา วิทยาศาสตร์ วิจัยและนวัตกรรม (อว.)	45	586	358	989
<b>รวมทั้งสิ้น</b>	<b>738</b>	<b>9,724</b>	<b>1,742</b>	<b>12,204</b>

ที่มา : สำนักงานศึกษาธิการจังหวัดกาญจนบุรี, 2566

**ตารางที่ 1.94** แสดงคะแนนเฉลี่ยผลการทดสอบทางการศึกษาระดับชาตินิยมขั้นพื้นฐาน (O-NET) ชั้นประถมศึกษาปีที่ 6 ชั้นมัธยมศึกษาปีที่ 3 และ ชั้นมัธยมศึกษาปีที่ 6 จำแนกรายกลุ่มสาระการเรียนรู้หลัก ปีการศึกษา พ.ศ. 2562 – 2564 ของสถานศึกษาที่จัดการศึกษาขั้นพื้นฐาน ทุกสังกัดในจังหวัดกาญจนบุรี

	ป.6				ม.3				ม.6			
	ปี กศ. 2562	ปี กศ. 2563	ปี กศ. 2564	ปี กศ. 2564 ระดับ ประเทศ	ปี กศ. 2562	ปี กศ. 2563	ปี กศ. 2564	ปี กศ. 2564 ระดับ ประเทศ	ปี กศ. 2562	ปี กศ. 2563	ปี กศ. 2564	ปี กศ. 2564 ระดับ ประเทศ
ภาษาไทย	48.15	54.77	50.12	50.38	53.60	53.29	50.30	51.19	40.30	41.60	45.90	46.40
สังคมศึกษา									34.48	34.20	35.97	36.87
ภาษาอังกฤษ	31.57	40.67	37.62	39.22	30.75	32.32	29.38	31.11	26.04	26.26	23.20	25.56
คณิตศาสตร์	31.85	29.12	36.50	36.83	24.72	23.77	23.54	24.47	22.81	22.58	19.25	21.28
วิทยาศาสตร์	34.58	37.23	33.94	34.31	29.22	29.62	30.67	31.45	27.39	30.33	27.27	28.65
<b>รวมเฉลี่ย 5 กลุ่มสาระฯ</b>	<b>36.54</b>	<b>40.45</b>	<b>39.55</b>	<b>40.19</b>	<b>34.57</b>	<b>34.75</b>	<b>33.47</b>	<b>34.56</b>	<b>30.20</b>	<b>30.99</b>	<b>30.32</b>	<b>31.75</b>

ที่มา : สำนักงานศึกษาธิการจังหวัดกาญจนบุรี, 2566

**ตารางที่ 1.95** แสดงร้อยละของนักเรียนที่มีคะแนนผลการทดสอบทางการศึกษาระดับชาตินิยมขั้นพื้นฐาน (O-NET) ปีการศึกษา พ.ศ. 2562 – 2564 แต่ละวิชาผ่านเกณฑ์คะแนนร้อยละ 50 ขึ้นไป ของสถานศึกษาที่จัดการศึกษาขั้นพื้นฐานทุกสังกัด ในจังหวัดกาญจนบุรี จำแนกตามระดับชั้น (ป.6, ม.3 และ ม.6)

กลุ่มสาระ การเรียนรู้	ป.6				ม.3				ม.6			
	ปี กศ. 2562 ระดับ จังหวัด	ปี กศ. 2563 ระดับ จังหวัด	ปี กศ. 2564 ระดับ จังหวัด	ปี กศ. 2564 ระดับ ประเทศ	ปี กศ. 2562 ระดับ จังหวัด	ปี กศ. 2563 ระดับ จังหวัด	ปี กศ. 2564 ระดับ จังหวัด	ปี กศ. 2564 ระดับ ประเทศ	ปี กศ. 2562 ระดับ จังหวัด	ปี กศ. 2563 ระดับ จังหวัด	ปี กศ. 2564 ระดับ จังหวัด	ปี กศ. 2564 ระดับ ประเทศ
ภาษาไทย	43.80	61.84	49.89	50.91	61.52	61.87	81.46	81.24	25.08	32.48	39.91	41.92
สังคมศึกษา									3.07	2.32	4.37	7.18
ภาษาอังกฤษ	9.54	26.06	20.98	21.16	5.6	8.87	6.58	9.78	3.73	3.87	3.34	7.12
คณิตศาสตร์	13.44	8.96	14.25	15.14	4.96	3.65	3.90	5.54	5.75	5.38	2.48	4.84
วิทยาศาสตร์	12.57	14.95	10.56	11.81	1.25	1.77	3.06	4.70	2.85	5.55	0.63	2.04

ที่มา : สำนักงานศึกษาธิการจังหวัดกาญจนบุรี, 2566

**ตารางที่ 1.96** แสดงภาวะการมีงานทำ ผู้สำเร็จการศึกษาในปีการศึกษา 2562 มหาวิทยาลัยราชภัฏกาญจนบุรี (การประเมินคุณภาพการศึกษาภายใน มหาวิทยาลัยราชภัฏกาญจนบุรี ปีการศึกษา 2563)

รายการ	จำนวนข้อมูลจำแนกตามคณะ					รวม
	ครูฯ	มนุษยฯ	วิทย์ฯ	วจก.	เทคโณฯ	
1. สำเร็จการศึกษา	336	273	278	50	168	1,105
2. ตอบแบบสอบถาม	217	186	25	155	142	725
3. วางงาน/เรียนต่อ/เกณฑ์ทหาร	33	40	4	39	26	142
4. มีงานทำตั้งแต่ก่อนจบ	2	6	2	11	6	27
5. ได้งานทำหลังจบ	182	140	19	105	110	556
5.1 จังหวัดกาญจนบุรี	115	96	10	77	75	373
5.2 จังหวัดสุพรรณบุรี	18	11	0	4	2	35
5.3 จังหวัดอื่นๆ	49	33	9	24	33	148

ที่มา : ระบบติดตามภาวะการมีงานทำ มหาวิทยาลัยราชภัฏกาญจนบุรี, 20 มีนาคม 2566

**ตารางที่ 1.97** แสดงภาวะการมีงานทำ ผู้สำเร็จการศึกษาในปีการศึกษา 2563 มหาวิทยาลัยราชภัฏกาญจนบุรี (การประเมินคุณภาพการศึกษาภายใน มหาวิทยาลัยราชภัฏกาญจนบุรี ปีการศึกษา 2564)

รายการ	จำนวนข้อมูลจำแนกตามคณะ					รวม
	ครุฯ	มนุษยฯ	วิทย์ฯ	วจก.	เทคโนโลยีฯ	
1. สำเร็จการศึกษา	428	315	82	402	195	1,422
2. ตอบแบบสอบถาม	311	209	52	239	163	974
3. วางงาน/เรียนต่อ/เกณฑ์ทหาร	66	50	17	54	43	230
4. มีงานทำตั้งแต่ก่อนจบ	5	23	0	26	14	68
5. ได้งานทำหลังจบ	240	136	35	159	106	676
5.1 จังหวัดกาญจนบุรี	150	96	25	108	74	453
5.2 จังหวัดสุพรรณบุรี	35	10	3	10	6	64
5.3 จังหวัดอื่นๆ	55	30	7	41	26	159

ที่มา : มหาวิทยาลัยราชภัฏกาญจนบุรี, 2565

**ตารางที่ 1.98** แสดงบัณฑิตที่จบการศึกษาในมหาวิทยาลัยราชภัฏกาญจนบุรี ปี พ.ศ. 2563 – 2564

คณะ	2563				2564			
	ปกติ	กศ.บป.	ป.โท	ป.เอก	ปกติ	กศ.บป.	ป.โท	ป.เอก
คณะครุศาสตร์	351	-	28	-	239	-	46	-
คณะมนุษยศาสตร์และสังคมศาสตร์	153	50	-	-	109	40	-	-
คณะวิทยาศาสตร์และเทคโนโลยี	33	-	2	-	70	-	-	-
คณะวิทยาการจัดการ	197	70	4	-	103	54	1	-
คณะเทคโนโลยีอุตสาหกรรม	119	1	-	-	49	-	-	-
<b>รวม</b>	<b>853</b>	<b>121</b>	<b>34</b>	<b>-</b>	<b>570</b>	<b>94</b>	<b>47</b>	<b>-</b>
<b>รวมทั้งสิ้น</b>	<b>1,008</b>				<b>711</b>			

ที่มา : มหาวิทยาลัยราชภัฏกาญจนบุรี, 2565 หมายเหตุ : ข้อมูลภาวะการมีงานทำ ผู้สำเร็จการศึกษาในปีการศึกษา 2564 มหาวิทยาลัยราชภัฏกาญจนบุรี อยู่ระหว่างดำเนินการจัดเก็บข้อมูลเพื่อรับการประเมินคุณภาพการศึกษาภายใน มหาวิทยาลัยราชภัฏกาญจนบุรี ปีการศึกษา 2565)

**ตารางที่ 1.99** จำนวนนักศึกษาทั้งหมด/หลักสูตร ประจำปีการศึกษา 2564 มหาวิทยาลัยมหิดล วิทยาเขตกาญจนบุรี

หลักสูตรทั้งหมด 8 หลักสูตร	จำนวนนักศึกษา		
	เข้าใหม่ (ปี 1)	คงอยู่ (ปี 2- 4)	รวม
● หลักสูตรระดับปริญญาตรี 7 หลักสูตร	224	703	927
1. วิทยาศาสตร์บัณฑิต (สาขาวิทยาศาสตร์การเกษตร)	19	76	95
2. วิทยาศาสตร์บัณฑิต (สาขาชีววิทยาเชิงอนุรักษ์)	19	47	66
3. วิทยาศาสตร์บัณฑิต (สาขาเทคโนโลยีการอาหาร)	38	112	150
4. วิทยาศาสตร์บัณฑิต (สาขาธรณีศาสตร์)	32	65	97
5. บริหารธุรกิจบัณฑิต (สาขาการจัดการ)	41	146	187
6. บัญชีบัณฑิต	58	193	251
7. วิศวกรรมศาสตรบัณฑิต (สาขาวิศวกรรมสิ่งแวดล้อมและการจัดการภัยพิบัติ)	17	64	81

หลักสูตรทั้งหมด 8 หลักสูตร	จำนวนนักศึกษา		
	เข้าใหม่ (ปี 1)	คงอยู่ (ปี 2- 4)	รวม
• หลักสูตรระดับปริญญาโท 1 หลักสูตร			
1. หลักสูตรวิทยาศาสตรมหาบัณฑิต สาขาวิชาความยั่งยืนทางทรัพยากรอาหารและระบบนิเวศ (หลักสูตรปกติและภาคพิเศษ) *เปิดรับนักศึกษาปีการศึกษา 2563	-	6	6
<b>รวมทั้งสิ้น</b>	<b>224</b>	<b>709</b>	<b>933</b>

**ตารางที่ 1.100** ข้อมูลการดำเนินงานทำของผู้สำเร็จการศึกษา มหาวิทยาลัยมหิดล วิทยาเขตกาญจนบุรี

หลักสูตรทั้งหมด 7 หลักสูตร	ประจำปีการศึกษา 2562	
	จำนวนผู้สำเร็จการศึกษา	จำนวนผู้ได้งานทำ
• หลักสูตรระดับปริญญาตรี 7 หลักสูตร		
1. วิทยาศาสตรบัณฑิต (สาขาวิทยาศาสตรการเกษตร)	31	12
2. วิทยาศาสตรบัณฑิต (สาขาชีววิทยาเชิงอนุรักษ์)	18	10
3. วิทยาศาสตรบัณฑิต (สาขาเทคโนโลยีการอาหาร)	47	37
4. วิทยาศาสตรบัณฑิต (สาขาธรณีศาสตร์)	28	20
5. บริหารธุรกิจบัณฑิต (สาขาการจัดการ)	54	33
6. บัญชีบัณฑิต	80	57
7. วิศวกรรมศาสตรบัณฑิต (สาขาวิศวกรรมสิ่งแวดล้อมและการจัดการภัยพิบัติ)	35	24
<b>รวมทั้งสิ้น</b>	<b>293</b>	<b>193</b>

**ตารางที่ 1.101** จำนวนผู้สำเร็จการศึกษา มหาวิทยาลัยมหิดล วิทยาเขตกาญจนบุรี ย้อนหลัง 5 ปี (ปีการศึกษา 2559 – 2563)

หลักสูตรทั้งหมด 7 หลักสูตร	ปีการศึกษา 2559	ปีการศึกษา 2560	ปีการศึกษา 2561	ปีการศึกษา 2562	ปีการศึกษา 2563
• หลักสูตรระดับปริญญาตรี 7 หลักสูตร					
1. วิทยาศาสตรบัณฑิต (สาขาวิทยาศาสตรการเกษตร)	31	33	36	31	22
2. วิทยาศาสตรบัณฑิต (สาขาชีววิทยาเชิงอนุรักษ์)	26	15	24	18	16
3. วิทยาศาสตรบัณฑิต (สาขาเทคโนโลยีการอาหาร)	41	51	57	47	32
4. วิทยาศาสตรบัณฑิต (สาขาธรณีศาสตร์)	34	33	38	28	29
5. บริหารธุรกิจบัณฑิต (สาขาการจัดการ)	70	75	53	54	41
6. บัญชีบัณฑิต	ยังไม่มีบัณฑิตจบ	66	78	80	40
7. วิศวกรรมศาสตรบัณฑิต (สาขาวิศวกรรมสิ่งแวดล้อมและการจัดการภัยพิบัติ)	ยังไม่มีบัณฑิตจบ	ยังไม่มีบัณฑิตจบ	33	35	18
<b>รวมทั้งสิ้น</b>	<b>202</b>	<b>273</b>	<b>319</b>	<b>293</b>	<b>198</b>

ที่มา : มหาวิทยาลัยมหิดล วิทยาเขตกาญจนบุรี, 2565

จากข้อมูลด้านการศึกษาระดับต้น สามารถนำมาวิเคราะห์ด้านการศึกษาโดยแบ่งออกเป็นด้าน ปริมาณและด้านคุณภาพ โดยมีรายละเอียด ดังนี้

#### 1.6.1.1.1 ด้านปริมาณ

จากข้อวิเคราะห์ด้านกำลังแรงงานในระบบเศรษฐกิจในการวิเคราะห์ ด้านเศรษฐกิจภาพรวม และจากข้อมูลจำนวนผู้จบการศึกษาในสาขาต่าง ๆ ของสถาบันการศึกษาในจังหวัดกาญจนบุรี ซึ่งชี้ให้เห็นว่า ผู้จบการศึกษาจากสถานศึกษาในจังหวัดกาญจนบุรีมีจำนวนมากกว่าความต้องการแรงงานในจังหวัด ในทุกสาขาวิชา ทำให้ผู้จบการศึกษาจำนวนมากไม่สามารถหางานทำตามสาขาที่ตนเรียนมาได้ ซึ่งสะท้อนผ่านดัชนี ความก้าวหน้าของคน มิติด้านชีวิตการทำงาน รายการ อัตราการทำงานต่ำ ระดับที่ระบุว่าจังหวัดกาญจนบุรี อยู่ในลำดับ 64 ของประเทศ เกิดความสูญเสียทางเศรษฐกิจในแง่ของต้นทุนการผลิตบัณฑิตที่สูญเสียไป และสูญเสีย เวลาอันมีค่าหากใช้เวลาเดียวกันไปในการศึกษาความรู้ที่ทำให้ผู้เรียนสามารถผลิตสินค้าหรือบริการที่ตรงกับ ความต้องการของผู้บริโภคได้

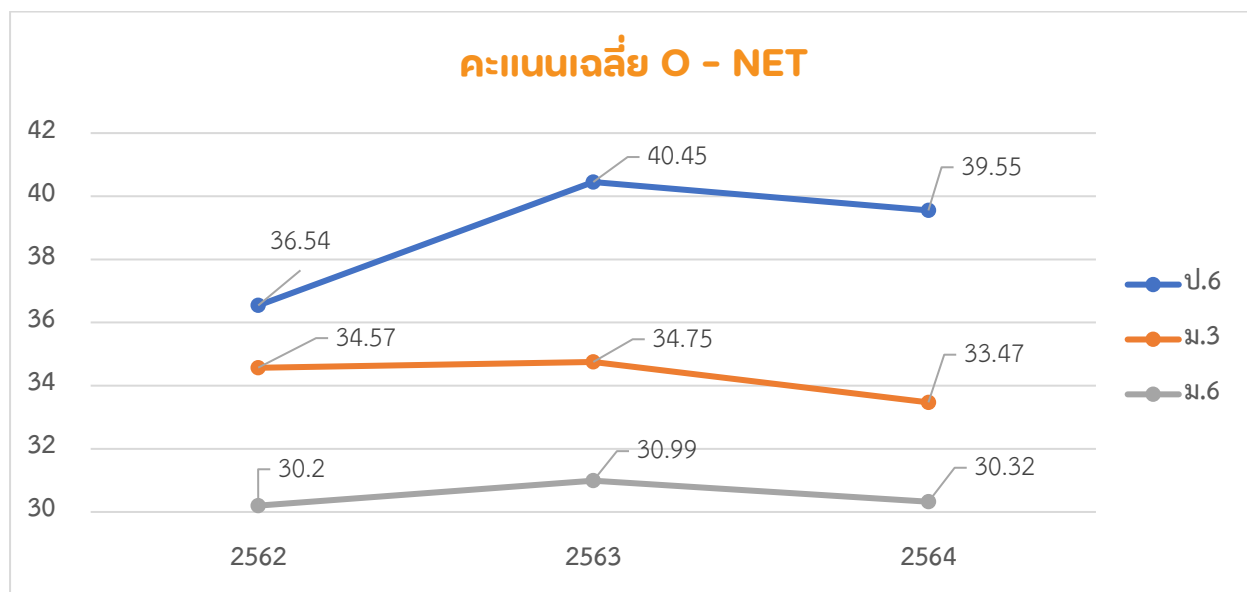
อย่างไรก็ดี แม้จะมีข้อมูลสถิติการว่างงานและการได้งานทำไม่ตรงกับสาขา ที่จบการศึกษาจากมหาวิทยาลัยราชภัฏกาญจนบุรี และข้อมูลสถิติการได้งานทำของผู้สำเร็จการศึกษา จากมหาวิทยาลัยมหิดล วิทยาเขตกาญจนบุรี แต่ข้อมูลดังกล่าวไม่ได้บ่งชี้ว่าผู้ที่จบการศึกษาได้งานทำที่ไหน ซึ่งอาจจะเป็นการได้งานทำนอกจังหวัดกาญจนบุรี และการที่ได้งานทำนั้น เป็นการงานต่ำกว่าระดับการศึกษา ที่เรียนจบหรือไม่ จึงไม่สามารถนำข้อมูลดังกล่าวมาวิเคราะห์หาความสัมพันธ์ระหว่างอุปสงค์และอุปทาน ของแรงงานระดับอุดมศึกษาในจังหวัดกาญจนบุรีได้

#### 1.6.1.1.2 ด้านคุณภาพ

ในภาพรวม ตารางแสดงจำนวนประชากรแยกตามระดับการศึกษาที่จัดทำ โดยสำนักงานสถิติแห่งชาติ ตัวชี้วัดระดับการศึกษาเฉลี่ยที่เผยแพร่ในรายงานตัวชี้วัดการพัฒนาของ จังหวัดกาญจนบุรี และดัชนีความก้าวหน้าของคนที่เผยแพร่โดยสำนักงานสภาพัฒนาการเศรษฐกิจและสังคมแห่งชาติ ชี้ให้เห็นว่า ประชากรของจังหวัดกาญจนบุรีที่อยู่ในวัยทำงานมีระดับการศึกษาเฉลี่ยที่ค่อนข้างต่ำ และต่ำกว่า ค่าเฉลี่ยของประเทศ โดยอยู่ในลำดับที่ 66 ของประเทศ ซึ่งสอดคล้องกับอัตราการเข้าเรียนต่อในระดับมัธยมศึกษา และอาชีวศึกษาที่อยู่ในลำดับที่ 67 ของประเทศ

ส่วนผลสัมฤทธิ์ทางการเรียนนั้น จากรายงานผลสัมฤทธิ์ทางการเรียน ของนักเรียนในการศึกษาขั้นพื้นฐานและการศึกษาสายสามัญ ผ่านการทดสอบระดับชาติขั้นพื้นฐาน O-NET ประจำปี 2562 – 2564 ของนักเรียนในจังหวัดกาญจนบุรี สามารถนำมาแสดงให้เห็นแนวโน้มการเปลี่ยนแปลงได้ดังรูปที่ 1.23

**รูปที่ 1.23** แสดงผลสัมฤทธิ์ทางการเรียนของนักเรียนจากการทดสอบระดับชาติขั้นพื้นฐาน O-NET ปีการศึกษา 2562 – 2564



จากรูปที่ 1.23 จะเห็นได้ว่า นักเรียนในระดับการศึกษาขั้นพื้นฐานมีระดับผลสัมฤทธิ์ทางการเรียนที่ค่อนข้างต่ำและคงที่ และสอดคล้องกับดัชนีชี้วัดความก้าวหน้าของคน (HAI) ในมิติการศึกษา ซึ่งพบว่า นักเรียนระดับมัธยมปลายของจังหวัดกาญจนบุรีมีค่าเฉลี่ยคะแนน O-NET อยู่ในลำดับที่ค่อนข้างต่ำเมื่อเทียบกับจังหวัดอื่น

#### 1.6.1.2 ข้อมูลและข้อวิเคราะห์ด้านการสาธารณสุข

ในปี 2565 จังหวัดกาญจนบุรีมีสถานบริการสาธารณสุขของรัฐ ประกอบด้วย โรงพยาบาลของรัฐ จำนวน 17 แห่ง โรงพยาบาลส่งเสริมสุขภาพตำบล จำนวน 144 แห่ง (ถ่ายโอนไป อบต.วังศาลา จำนวน 1 แห่ง) สำนักงานสาธารณสุขชุมชน จำนวน 1 แห่ง (สำนักงานสาธารณสุขชุมชนบ้านจะแก อำเภอสี่ขลอบุรี) โรงพยาบาลเอกชน จำนวน 5 แห่ง โรงพยาบาลสังกัดกระทรวงกลาโหม จำนวน 1 แห่ง โรงพยาบาลทั่วไป จำนวน 2 แห่ง โรงพยาบาลชุมชน จำนวน 14 แห่ง สถานบริการสาธารณสุขเอกชน จำนวน 254 แห่ง ประกอบด้วย คลินิกเวชกรรม จำนวน 114 แห่ง คลินิกทันตกรรม จำนวน 33 แห่ง คลินิกพยาบาลและผดุงครรภ์ จำนวน 71 แห่ง คลินิกแพทย์แผนไทย จำนวน 15 แห่ง ดังมีรายละเอียดแสดงตามตารางที่ 1.102

**ตารางที่ 1.102** แสดงจำนวนสถานบริการสาธารณสุขของรัฐและเอกชน ปี พ.ศ 2563 - 2565

รายการ	2563	2564	2565
โรงพยาบาล (ไม่รวม รพ. สต.)	21	22	22
ภาครัฐ	17	17	17
เอกชน	4	5	5
โรงพยาบาลส่งเสริมสุขภาพประจำตำบล (รพ.สต.)	144	144	144
จำนวนเตียง	1,667	1,697	1,697
ศูนย์สุขภาพชุมชนเขตเมือง (ศสม)	2	2	2
คลินิก	218	254	246

ที่มา : สำนักงานสาธารณสุขจังหวัดกาญจนบุรี, 2566



**ตารางที่ 1.103** แสดงโรงพยาบาลของรัฐในจังหวัดกาญจนบุรีจำแนกตามอำเภอ

อำเภอ	ชื่อโรงพยาบาล	สถานที่ตั้ง	จำนวนแพทย์
เมืองกาญจนบุรี	พหลพลพยุหเสนา	572 ถ. แสงชูโต ต.ปากแพรก	97
ท่ามะกา	มะการักษ์	47/12 หมู่ 4 ต.ท่ามะกา	52
ไทรโยค	ไทรโยค	22 /1 หมู่ 1 ต.ลุ่มสุ่ม	4
	สมเด็จพระปิยมหาราชรมณียเขต	237 ม.7 ต.ไทรโยค	3
บ่อพลอย	บ่อพลอย	211 หมู่ 1 ต.บ่อพลอย	5
ศรีสวัสดิ์	ท่ากระดาน	187 หมู่ 2 ต.ท่ากระดาน	3
	ศุภศิริศรีสวัสดิ์	80 หมู่ 3 ต.ด่านแม่แฉลบ	2
ท่าม่วง	สมเด็จพระสังฆราชองค์ที่ ๑๙	978/1 ถนนแสงชูโตสายใหม่ ต.ท่าม่วง	19
ทองผาภูมิ	ทองผาภูมิ	279 ม.1 ต.ท่าขนุน	16
สังขละบุรี	สังขละบุรี	190 หมู่ 3 ต.หนองลู	6
พนมทวน	เจ้าคุณไพบูลย์พนมทวน	406 หมู่ 8 ต.พนมทวน	7
เลาขวัญ	เลาขวัญ	39 หมู่ 6 ต.เลาขวัญ	5
ด่านมะขามเตี้ย	ด่านมะขามเตี้ย	403 ถ.ศูนย์ราชการ ต.ด่านมะขามเตี้ย	8
หนองปรือ	สถานพระบารมี	2 หมู่ 4 ต.สมเด็จพระเจริญ	3
	หนองปรือ	111 หมู่10 ต.หนองปรือ	5
ห้วยกระเจา	ห้วยกระเจาเฉลิมพระเกียรติ 80 พรรษา	439 หมู่ 6 ต.ห้วยกระเจา	7

ที่มา : สำนักงานสาธารณสุขจังหวัดกาญจนบุรี, 2566

**ตารางที่ 1.104** แสดงโรงพยาบาลสังกัดกลาโหมในจังหวัดกาญจนบุรีจำแนกตามอำเภอ

อำเภอ	ชื่อโรงพยาบาล	สถานที่ตั้ง	จำนวนแพทย์
เมืองกาญจนบุรี	ค่ายสุรสีห์	281 หมู่ 1 ต.ลาดหญ้า	18

ที่มา : สำนักงานสาธารณสุขจังหวัดกาญจนบุรี, 2566

**ตารางที่ 1.105** แสดงโรงพยาบาลเอกชนในจังหวัดกาญจนบุรีจำแนกตามอำเภอ

อำเภอ	ชื่อโรงพยาบาล	สถานที่ตั้ง	จำนวนแพทย์
เมืองกาญจนบุรี	โรงพยาบาลธนกาญจน์	20/20 ถนนแสงชูโต ต.บ้านใต้	12
	โรงพยาบาลสินแพทย์ กาญจนบุรี	111 ถนนแสงชูโต หมู่ 5 ต. ท่ามะขาม	14
ท่ามะกา	สถานพยาบาลท่าเรือ	456 ซอยพระแท่นดงรัง ต.ท่าเรือ	2
สังขละบุรี	สถานพยาบาลคริสเตียนแม่น้ำแควน้อย	71/1 หมู่ 5 บ้านเวียงคั้ง ต.หนองลู	2
	โรงพยาบาลคริสเตียน ศูนย์คริสเตียนสังขละบุรี	318 หมู่ 3 ต.หนองลู	4

ที่มา : สำนักงานสาธารณสุขจังหวัดกาญจนบุรี, 2566

สำหรับข้อมูลบุคลากรทางการแพทย์ระดับวิชาชีพ ในปี 2564 มีแพทย์ จำนวน 240 คน ทันตแพทย์ จำนวน 82 คน เภสัชกร จำนวน 128 คน พยาบาล จำนวน 1,661 คน โดยมีอัตราส่วนแพทย์ 1 คนต่อประชากร 3,725 คน ทันตแพทย์ 1 คนต่อประชากร 10,903 คน เภสัชกร 1 คนต่อประชากร 6,985 คน และพยาบาล 1 คนต่อประชากร 538 คน ดังแสดงในตารางที่ 1.101

**ตารางที่ 1.106** แสดงจำนวนบุคลากรทางการแพทย์และอัตราส่วนต่อประชากร พ.ศ. 2563 - 2564

บุคลากร	2563		2564		2565	
	จำนวน	อัตราส่วน : ประชากร	จำนวน	อัตราส่วน : ประชากร	จำนวน	อัตราส่วน : ประชากร
แพทย์	243	3,332	240	3,402	242	3,696
ทันตแพทย์	73	11,091	82	9,957	82	10,909
เภสัชกร	118	6,861	128	6,379	128	6,988
พยาบาลวิชาชีพ	1,631	496	1,661	492	1,575	567

ที่มา : สำนักงานสาธารณสุขจังหวัดกาญจนบุรี, 2566

**ตารางที่ 1.107** แสดงจำนวนแพทย์ของโรงพยาบาลรัฐและจำนวนประชากรจำแนกตามรายอำเภอ

อำเภอ	ประชากร 2564	แพทย์ (รัฐ) 1 ม.ค. 2565	จำนวนประชากรต่อ แพทย์ 1 คน
เมืองกาญจนบุรี	171,790	97	1,771
ท่ามะกา	132,762	52	2,553
ท่าม่วง	108,114	19	5,690
ทองผาภูมิ	69,629	16	4,352
ไทรโยค	66,086	7	9,441
บ่อพลอย	57,297	5	11,459
เลาขวัญ	58,332	5	11,666
พนมทวน	52,772	7	7,539
สังขละบุรี	51,709	6	8,618
ด่านมะขามเตี้ย	33,854	8	4,232
ห้วยกระเจา	33,835	7	4,834
หนองปรือ	31,549	8	3,944
ศรีสวัสดิ์	26,829	5	5,366
<b>รวม</b>	<b>894,558</b>	<b>242</b>	<b>3,696</b>

ที่มา: ข้อมูลประชากรจากการทำการปกครองปกครองจังหวัดกาญจนบุรี, 2564

จากตารางที่ 1.107 จะเห็นได้ว่า เกือบทุกอำเภอมีสัดส่วนจำนวนประชากรต่อจำนวนแพทย์สูงมาก มีเพียงอำเภอเมืองกาญจนบุรีและอำเภوتاมะกาเท่านั้นที่จำนวนประชากรต่อจำนวนแพทย์ อยู่ในระดับที่น้อยกว่า 3,000 คนต่อแพทย์ 1 คน และแม้จะรวมอำเภوتاม่วงเข้ากับอำเภอเมืองกาญจนบุรีเนื่องจากมีระยะทางใกล้กัน จำนวนประชากรต่อจำนวนแพทย์ยังคงอยู่ในระดับที่น้อยกว่า 3,000 คนต่อแพทย์ 1 คน อำเภอเลาขวัญ มีสัดส่วนจำนวนประชากรต่อจำนวนแพทย์สูงที่สุดในจังหวัดกาญจนบุรี คือจำนวนประชากร 11,655 คนต่อแพทย์ 1 คน รองลงมาคืออำเภอบ่อพลอยและไทรโยคที่มีสัดส่วนจำนวนประชากรประมาณ 9,500 คนต่อแพทย์ 1 คน หากรวมจำนวนแรงงานต่างชาติเข้าไปในการคำนวณสัดส่วนจำนวนประชากรต่อจำนวนแพทย์ ก็จะทำให้สถานการณ์แย่ลงโดยเฉพาะอย่างยิ่งอำเภอที่มีแรงงานต่างชาติอาศัยอยู่เป็นจำนวนมาก

จังหวัดกาญจนบุรีมีอัตราการเกิดมีชีพ การตาย และการเพิ่มตามธรรมชาติ ในช่วงปีงบประมาณ พ.ศ. 2555 – 2566 ดังแสดงในตารางที่ 1.108

**ตารางที่ 1.108** แสดงอัตราการเกิดมีชีพ การตาย และการเพิ่มตามธรรมชาติ ปีงบประมาณ พ.ศ. 2555 – 2565

ปี	จำนวน				อัตราต่อ 1,000 ประชากร			อัตราต่อ 1,000	อัตราต่อ 100,000
	เกิดมีชีพ	ตาย	การกตตาย	มารดาตาย	เกิดมีชีพ	ตาย	อัตราเพิ่มตามธรรมชาติ	การกตตาย	มารดาตาย
2555	10,325	5,170	57	0	12.31	6.17	6.15	5.52	0.00
2556	8,390	5,150	45	1	9.98	6.13	3.85	5.36	11.92
2557	8,096	5,214	62	0	9.57	6.17	3.41	7.66	0.00
2558	7,606	5,223	66	2	8.97	6.16	2.81	8.68	26.30
2559	7,304	5,499	49	0	9.15	6.89	2.26	6.71	0.00
2560	7,134	5,283	60	0	8.94	6.62	2.32	8.41	0.00
2561	6,517	5,514	48	1	8.14	6.89	1.25	7.37	15.34
2562	6,283	5,751	63	1	7.79	7.13	0.66	10.03	15.92
2563	6,025	4,737	45	3	7.44	5.85	1.59	7.47	49.79
2564	5,850	6,681	32	3	7.16	8.18	-1.02	5.47	51.28
2565	5,265	6,645	27	0	5.89	7.43	-1.24	3.88	0.00

ที่มา : สำนักงานสาธารณสุขจังหวัดกาญจนบุรี, 2566

**ตารางที่ 1.109** แสดงจำนวนและอัตรารายจำแนกตามกลุ่มสาเหตุการตาย 10 ลำดับแรก ปีงบประมาณ พ.ศ. 2563 – 2565 (อัตราต่อ 100,000 ประชากร)

ลำดับ	สาเหตุการตาย	2563		2564		2565	
		จำนวน	อัตรา	จำนวน	อัตรา	จำนวน	อัตรา
1	โรคระบบการไหลเวียนเลือด	665	82.13	847	103.73	876	97.96
2	โรคมะเร็ง	546	67.44	833	102.02	792	88.56
3	โรคระบบหายใจ	535	66.08	632	77.40	635	71.01
4	สาเหตุภายนอกที่ทำให้เสียชีวิต	383	47.30	437	53.52	499	55.80
5	โรคติดเชื้อและปรสิต	556	68.67	534	65.40	481	53.79
6	โรคระบบทางเดินปัสสาวะ	225	27.79	265	32.46	272	30.42
7	โรคระบบการย่อยอาหาร	197	24.33	315	38.58	264	29.52
8	โรคระบบประสาทกลาง	242	29.89	309	37.84	232	25.94
9	โรคของต่อมไร้ท่อ โภชนาการ และเมตาบอลิซึม	178	21.98	197	24.13	227	25.38
10	โรคของผิวหนังและเนื้อเยื่อใต้ผิวหนัง	36	4.45	54	6.61	60	6.71

ที่มา: สำนักงานสาธารณสุขจังหวัดกาญจนบุรี, 2566

**ตารางที่ 1.110** แสดงจำนวนและอัตรายาจำแนกตามกลุ่มโรคมะเร็ง 5 ลำดับแรก ปีงบประมาณ พ.ศ. 2563 – 2565  
(อัตราต่อ 100,000 ประชากร)

ลำดับ	สาเหตุการตาย	2563		2564		2565	
		จำนวน	อัตรา	จำนวน	อัตรา	จำนวน	อัตรา
1	โรคมะเร็งหลอดลมหรือปอด	189	23.24	200	24.49	79	48
2	โรคมะเร็งตับ	134	16.48	112	13.72	85	38
3	โรคมะเร็งลำไส้ใหญ่	76	9.42	55	6.76	30	28
4	โรคมะเร็งเต้านม	57	7.06	67	8.24	0	43
5	โรคมะเร็งปากมดลูก	34	4.20	23	2.82	0	27

ที่มา : สำนักงานสาธารณสุขจังหวัดกาญจนบุรี, 2566

**ตารางที่ 1.111** แสดงจำนวนและอัตราการป่วยของผู้ป่วยนอก จำแนกตามกลุ่มสาเหตุการป่วย 298 กลุ่มโรคจังหวัดกาญจนบุรี 10 ลำดับแรก ปีงบประมาณ พ.ศ. 2563 – 2565 (อัตราต่อ 1,000 ประชากร)

ลำดับ	กลุ่มโรค	2563		2564		2565	
		จำนวน	อัตรา	จำนวน	อัตรา	จำนวน	อัตรา
1	ความดันโลหิตสูง	308,302	381.03	309,975	379.63	297,891	333.11
2	การติดเชื้อของทางเดินหายใจส่วนบนแบบเฉียบพลันอื่น ๆ	159,366	196.96	101,854	124.74	182,986	204.62
3	เบาหวาน	181,822	224.72	108,806	133.26	174,799	195.46
4	เนื้อเยื่อผิดปกติ	154,070	190.42	127,357	155.98	115,607	129.23
5	ความผิดปกติอื่น ๆ ของฟันและโครงสร้าง	97,169	120.09	60,983	74.69	76,851	85.94
6	ฟันผุ	100,391	124.07	46,509	56.96	60,796	67.98
7	โรคอื่น ๆ ของหลอดอาหาร กระเพาะและดูโอเดนมัม	66,259	81.89	63,134	77.32	60,786	67.97
8	การบาดเจ็บกระดูกเฉพาะอื่น ๆ	71,108	87.88	61,119	74.85	59,674	66.73
9	พยาธิสภาพของหลังส่วนอื่น ๆ	64,222	79.37	55,721	68.24	49,198	55.01
10	โรคอื่น ๆ ของผิวหนังและเนื้อเยื่อใต้ผิวหนัง	56,911	70.34	47,099	57.68	44,824	50.12

ที่มา : สำนักงานสาธารณสุขจังหวัดกาญจนบุรี, 2566

**ตารางที่ 1.112** แสดงจำนวนและอัตราป่วยของผู้ป่วยใน จำแนกตามกลุ่มสาเหตุการป่วย 298 กลุ่มโรค จังหวัดกาญจนบุรี 10 ลำดับแรก ปีงบประมาณ พ.ศ. 2563 -2565 (อัตราต่อ 100,000 ประชากร)

ลำดับ	กลุ่มโรค	2563		2564		2565	
		จำนวน	อัตรา	จำนวน	อัตรา	จำนวน	อัตรา
1	การติดเชื้อของทางเดินหายใจส่วนบนแบบเฉียบพลันอื่น ๆ	712	87.94	2,477	303.36	11,598	1,296.90
2	คออักเสบเฉียบพลันและต่อมทอนซิลอักเสบเฉียบพลัน	943	116.47	3,976	486.95	9,812	1,097.19
3	ปอดบวม	6,090	752.17	8,390	1,027.54	8,279	925.77
4	การบาดเจ็บกระดูกเฉพาะอื่น ๆ	3,961	489.22	3,430	420.08	3,097	346.31
5	ภาวะแทรกซ้อนอื่น ๆ ของการตั้งครรภ์ และการคลอด	3,469	428.46	3,357	411.14	2,985	333.79
6	ต่อกระจกและความผิดปกติของเลนส์อื่น ๆ	3,263	403.01	2,159	264.42	2,939	328.64
7	หัวใจล้มเหลว	2,330	287.78	2,374	290.75	2,570	287.38
8	หลอดลมอักเสบเฉียบพลันและหลอดลมเล็กอักเสบเฉียบพลัน	2,730	337.18	2,711	332.02	2,367	264.68
9	โลหิตจางอื่น ๆ	2,433	300.50	2,190	268.21	2,262	252.94
10	โรคหลอดลมอักเสบ ถุงลมโป่งพองและปอดชนิดอุดกั้นแบบเรื้อรังอื่น	3,551	438.58	2,625	321.49	2,207	246.79

ที่มา : สำนักงานสาธารณสุขจังหวัดกาญจนบุรี, 2566

**ตารางที่ 1.113** แสดงจำนวนและอัตราป่วยของโรคที่ต้องเฝ้าระวังทางระบาดวิทยา จังหวัดกาญจนบุรี 10 อันดับแรก พ.ศ. 2563 – 2565

ลำดับ	โรค	2563		2564		2565	
		จำนวน	อัตรา/แสนประชากร	จำนวน	อัตรา/แสนประชากร	จำนวน	อัตรา/แสนประชากร
1	อุจจาระร่วง	11,591	1,349.45	7,039	862.08	8,353	934.04
2	ไข้ไม่ทราบสาเหตุ	4,602	535.78	2,002	245.19	3,113	348.10
3	ปอดบวม	2,612	304.10	1,855	227.19	2,180	243.77
4	มือ เท้า ปาก	167	19.44	68	8.32	1,200	134.19
5	โรคหัดใหญ่	2,111	245.76	264	32.33	773	86.44
6	โรคติดต่อทางเพศสัมพันธ์	305	35.51	251	30.74	442	49.43
7	อาหารเป็นพิษ	669	77.89	268	32.82	323	36.12
8	มาลาเรีย	202	23.52	126	15.43	319	35.67
9	ตาแดง	739	86.04	450	55.11	299	33.43
10	ไข้เลือดออก	405	47.15	201	24.62	294	32.87

ที่มา : สำนักงานสาธารณสุขจังหวัดกาญจนบุรี, 2566

นอกจากนี้ ดัชนีคุณภาพของคน มิติสุขภาพ ยังระบุว่า จังหวัดกาญจนบุรีอยู่ในลำดับต่ำมากเมื่อเทียบกับจังหวัดอื่นของประเทศในรายการทารกแรกเกิดมีน้ำหนักต่ำกว่าเกณฑ์และรายการคะแนนสุขภาพจิต ซึ่งเป็นรายการที่ควรได้รับการปรับปรุงแก้ไขโดยด่วน

1.6.1.3 ข้อมูลและข้อวิเคราะห์ด้านความไม่เสมอภาคของรายได้และค่าใช้จ่ายครัวเรือน

จังหวัดกาญจนบุรีมีค่าสัมประสิทธิ์ความไม่เสมอภาคของรายได้ที่ชี้วัดความไม่เสมอภาคทางรายได้ของประชาชนและสัดส่วนคนจนในจังหวัดกาญจนบุรี ล่าสุดในปี 2564 ดังตารางที่ 1.114

**ตารางที่ 1.114** แสดงสัมประสิทธิ์ของความไม่เสมอภาคและสัดส่วนคนจนของประชากรจังหวัดกาญจนบุรี พ.ศ. 2561 - 2564

ปี	สัมประสิทธิ์ของความไม่เสมอภาค (Gini Coefficient)		สัดส่วนคนจน (ร้อยละ)
	ด้านรายได้	ด้านรายจ่าย	
2561		0.204	15.14
2562	0.257	0.187	8.26
2563		0.231	9.54
2564	0.289	0.178	5.92

ที่มา : สำนักงานสถิติจังหวัดกาญจนบุรี, 2565

หมายเหตุ : Gini Coefficient คำนวณจากด้านรายได้สำรวจ 2 ปีครั้งในปีเลขคู่โดยแบ่งจำนวนครัวเรือนเป็น 10 กลุ่ม

: สัดส่วนคนจน เมื่อวัดด้านรายจ่ายเพื่อการอุปโภคบริโภค

ทั้งนี้ ประชากรจังหวัดกาญจนบุรีมีรายได้เฉลี่ยต่อคนต่อปีจำแนกรายอำเภอ ดังแสดงในตารางที่ 1.115

**ตารางที่ 1.115** รายได้เฉลี่ยของประชากรจังหวัดกาญจนบุรีต่อคนต่อปี จำแนกรายอำเภอ ปี พ.ศ. 2562 – 2564

อำเภอ	รายได้เฉลี่ยต่อคนต่อปี (บาท)		
	2562	2563	2564
เมืองกาญจนบุรี	79,420.54	ยังไม่สามารถใส่ข้อมูล รายได้เฉลี่ยปี 2563 ได้ เนื่องจากยังอยู่ระหว่าง การรับรองข้อมูล	85,063.91
ท่ามะกา	90,288.05		93,282.46
ท่าม่วง	77,383.96		77,793.62
ด่านมะขามเตี้ย	71,866.14		71,263.53
หนองปรือ	60,110.25		48,355.16
พนมทวน	86,676.49		87,300.60
บ่อพลอย	77,940.46		77,454.04
เลาขวัญ	67,903.41		72,167.49
ห้วยกระเจา	64,070.46		67,903.85
ทองผาภูมิ	74,034.64		73,385.21
สังขละบุรี	69,069.64		52,880.70
ไทรโยค	66,897.20		67,502.97
ศรีสวัสดิ์	64,845.54		69,922.53

ที่มา : สำนักงานพัฒนาชุมชนจังหวัดกาญจนบุรี, 2565

**ตารางที่ 1.116** แสดงข้อมูลค่าใช้จ่ายเฉลี่ยต่อครัวเรือนในจังหวัดกาญจนบุรี พ.ศ. 2563 - 2564

ที่	รายการค่าใช้จ่ายเฉลี่ยต่อเดือน	จำนวนเงิน (บาท) 2563	จำนวนเงิน (บาท) 2564	สัดส่วน (ร้อยละ)	เปลี่ยนแปลง (ร้อยละ)
1	อาหาร และเครื่องดื่ม (ไม่มีแอลกอฮอล์)	7,058	7,770	34.77	10.09
2	เครื่องดื่มที่มีแอลกอฮอล์	354	480	2.15	35.59
3	ยาสูบ ทมก ยานัตถ์ และอื่น ๆ	163	202	0.90	23.93
4	ค่าใช้จ่ายเกี่ยวกับที่อยู่อาศัย เครื่องแต่งบ้าน และเครื่องใช้ต่าง ๆ	3,479	3,550	15.89	2.04
5	เครื่องนุ่งห่มและรองเท้า	274	346	1.55	26.28
6	ค่าใช้จ่ายส่วนบุคคล	654	797	3.57	21.87
7	เวชภัณฑ์และค่าตรวจรักษาพยาบาล	322	242	1.08	-24.84
8	ค่าใช้จ่ายเกี่ยวกับการเดินทางและการสื่อสาร	4,783	4,974	22.26	3.99
9	การศึกษา	201	261	1.17	29.85
10	ค่าใช้จ่ายเกี่ยวกับกิจกรรมทางศาสนา	546	454	2.03	-16.85
11	การบันเทิง/การจัดงานพิธีในโอกาสพิเศษ	211	356	1.59	68.72
12	ค่าใช้จ่ายที่ไม่เกี่ยวกับการอุปโภคบริโภค	3,341	2,915	13.04	-12.75
<b>ค่าใช้จ่ายเฉลี่ยต่อเดือน</b>		<b>21,386</b>	<b>22,347</b>	<b>100.00</b>	<b>4.49</b>

ที่มา: สำนักงานสถิติแห่งชาติ, 2564

หมายเหตุ ผลรวมของแต่ละจำนวนอาจไม่เท่ากับยอดรวม เนื่องจากข้อมูลแต่ละจำนวนมีการปัดเศษโดยอิสระจากกัน

จากตารางที่ 1.116 จะเห็นได้ว่า ค่าใช้จ่ายในการเดินทางและการสื่อสารมีสัดส่วนค่อนข้างสูงหรือคิดเป็นร้อยละ 22.26 ซึ่งสะท้อนการขนส่งสาธารณะที่ไม่ครอบคลุมกับความต้องการของประชาชน ทำให้ประชาชนต้องใช้รถส่วนตัวซึ่งมีค่าใช้จ่ายที่สูงกว่า

จากข้อมูลด้านความไม่เสมอภาคของรายได้และค่าใช้จ่ายครัวเรือนข้างต้น สามารถนำมาวิเคราะห์ร่วมกับข้อมูลตัวชี้วัดความไม่เสมอภาคของรายได้ของประชาชนในจังหวัดกาญจนบุรีในดัชนี ความก้าวหน้าของมนุษย์ ซึ่งระบุว่า ความไม่เสมอภาคทางรายได้ของจังหวัดอยู่ในระดับปานกลางเมื่อเทียบกับจังหวัดอื่นทั่วประเทศ แต่มีประชากรที่อยู่ใต้เส้นความยากจนที่ปรากฏในตัวชี้วัดการพัฒนาของจังหวัดมากกว่าค่าเฉลี่ยของประเทศค่อนข้างสูง และอยู่ในลำดับ 53 ของประเทศตามการวัดด้วยดัชนีความก้าวหน้าของคน ซึ่งเป็นรายการตัวชี้วัดที่ควรได้รับการปรับปรุง เพราะเชื่อมโยงกับความเดือดร้อนในทุกประเด็นที่ได้จากการสำรวจ เช่น ปัญหารายได้ไม่เพียงพอจ่าย ปัญหาเสาพืดระดับตื้น น้ำในบ่อบาดาลและนอกระบบ คนยากจน/ยากไร้ไม่มีที่อยู่อาศัยหรือขาดผู้อุปการะเลี้ยงดู เป็นต้น

อย่างไรก็ตาม หากการแก้ไขต้องเกี่ยวข้องกับการเข้าถึงแหล่งเงินทุนเพื่อสร้างโอกาสในการประกอบอาชีพ ก็พบว่า การเข้าถึงแหล่งเงินทุนเป็นปัญหาความเดือดร้อนลำดับต้น ๆ ซึ่งสอดคล้องกับผลที่ได้จากการสำรวจความเดือดร้อนของประชาชน

#### 1.6.1.4 ข้อมูลและข้อวิเคราะห์ด้านผู้สูงอายุและผู้ด้อยโอกาส

**ตารางที่ 1.117** แสดงจำนวนและร้อยละของประชากรตามประเภทการจดทะเบียน พ.ศ. 2562 - 2565

รายการ	2562		2563		2564		2565	
	จำนวน	ร้อยละ	จำนวน	ร้อยละ	จำนวน	ร้อยละ	จำนวน	ร้อยละ
เด็ก (อายุต่ำกว่า 15 ปี)	154,758	17.28	154,523	17.54	154,523	17.24	155,533	17.39
ผู้สูงอายุ (อายุมากกว่า 60 ปี)	131,129	14.64	121,772	13.59	121,772	13.59	153,225	17.13
คนพิการ (ที่จดทะเบียนคนพิการ)	20,853	2.32	21,623	2.41	22,043	2.47	22,126	2.47

ที่มา : สำนักงานพัฒนาสังคมและความมั่นคงของมนุษย์จังหวัดกาญจนบุรี, (ข้อมูล ณ วันที่ 18 มีนาคม 2565)

**ตารางที่ 1.118** แสดงจำนวนการบริการด้านสังคมสงเคราะห์ พ.ศ. 2561 - 2565

ประเภทงาน	จำนวนผู้ได้รับความช่วยเหลือ (คน)				
	2561	2562	2563	2564	2565
สงเคราะห์ครอบครัวยากจน/พิการ ผู้สูงอายุ/ ผู้ติดเชื้อเอชไอวี	703	1,537	4,500	931	688
สงเคราะห์เด็กในครอบครัวยากจน	458	985	2,035	472	371
จดทะเบียนคนพิการ	20,003	20,672	21,623	22,043	22,126
จัดการศพผู้สูงอายุตามประเพณี	63	23	15	31	916
สงเคราะห์กลับภูมิลำเนา	5	8	-	4	-
รับคนไร้ที่พึ่ง (เร่ร่อน, ขอดทาน)	2	-	320	131	-
ผู้ขออุปการะเด็ก	53	43	26	4	36
ผู้ประสบภัยธรรมชาติ/อุบัติเหตุ	120	60	277	-	-
ฝึกอาชีพให้กับผู้สูงอายุ	50	50	45	-	-

ประเภทงาน	จำนวนผู้ได้รับความช่วยเหลือ (คน)				
	2561	2562	2563	2564	2565
ฝึกอาชีพให้กับคนด้อยโอกาส	-	-	-	-	-
ซ่อมแซมปรับสภาพแวดล้อมที่อยู่อาศัย ผู้ด้อยโอกาส พิการ สูงอายุ (หลัง)	39	22	31	29	27
<b>รวม</b>	<b>21,496</b>	<b>23,400</b>	<b>28,872</b>	<b>23,639</b>	<b>24,164</b>

ที่มา : สำนักงานพัฒนาสังคมและความมั่นคงของมนุษย์จังหวัดกาญจนบุรี, (ข้อมูล ณ วันที่ 18 มีนาคม 2565)

จากข้อมูลข้างต้น พบว่า ข้อมูลที่มีอยู่ไม่เพียงพอต่อการสรุปประสิทธิภาพในการให้บริการด้านสังคมสงเคราะห์ของภาครัฐ เนื่องจากแม้จะทราบจำนวนและร้อยละของประชากรตามประเภทการลงทะเบียน ในปี พ.ศ. 2565 ว่ามีจำนวนประมาณ 331,000 คน ดังตารางที่ 1.118 และมีข้อมูลจำนวนประชากรที่ได้รับบริการด้านสังคมสงเคราะห์จำนวน 24,164 คน ดังตารางที่ 1.119 ทำให้ทราบว่าประชากรที่จดทะเบียนได้รับบริการด้านสังคมสงเคราะห์เพียงร้อยละ 7.3 ซึ่งถือว่าเป็นสัดส่วนที่ต่ำมาก และสามารถอนุมานได้ว่าการให้บริการด้านสังคมสงเคราะห์ของภาครัฐไม่ครอบคลุมความต้องการของประชาชน อย่งไรก็ดี หากมีข้อมูลเพิ่มเติมเกี่ยวกับจำนวนประชากรที่ต้องการได้รับบริการด้านสังคมสงเคราะห์จากภาครัฐและประเภทของความช่วยเหลือที่ต้องการ จะทำให้สามารถทราบถึงประสิทธิภาพและความครอบคลุมของการให้บริการ และช่วยในการวางแผนการให้บริการให้มีประสิทธิภาพมากยิ่งขึ้น

#### 1.6.1.5 ข้อมูลและข้อวิเคราะห์ด้านครัวเรือนตกเกณฑ์จากระบบพัฒนาคนแบบชี้เป้า

จังหวัดกาญจนบุรีมีครัวเรือนตกเกณฑ์จากระบบพัฒนาคนแบบชี้เป้าที่รวบรวมโดยสำนักงานพัฒนาชุมชนจังหวัดกาญจนบุรี ดังนี้

**ตารางที่ 1.119** แบบสรุปฐานข้อมูลครัวเรือนตกเกณฑ์จากระบบพัฒนาคนแบบชี้เป้า (Thai People and Analytics Platform : TPMAP) ปี พ.ศ. 2564

อำเภอ	สรุปข้อมูลสภาพปัญหาของครัวเรือน จำแนกรายมิติ (จำนวนครัวเรือน)						
	จำนวน ครัวเรือน เป้าหมาย	สุขภาพ (สร.)	ความเป็นอยู่ (พมจ.,สส.)	การศึกษา (ศร.)	รายได้ (พช.)	เข้าถึงบริการรัฐ (คจ.)	ปัญหาอื่นๆ
เมืองกาญจนบุรี	57	1	3	9	47	0	0
ไทรโยค	132	4	23	4	123	0	0
บ่อพลอย	74	13	20	12	62	1	0
ศรีสวัสดิ์	77	0	25	11	59	0	0
ท่ามะกา	32	4	1	0	28	0	0
ท่าม่วง	49	0	0	0	49	0	0
ทองผาภูมิ	24	9	5	3	9	1	0
สังขละบุรี	43	10	9	21	34	2	0
พนมทวน	46	3	5	1	42	0	0
เลาขวัญ	90	47	25	26	65	0	0
ด่านมะขามเตี้ย	36	2	9	0	31	0	4
หนองปรือ	47	0	12	19	34	0	0
ห้วยกระเจา	204	4	35	1	179	1	29
<b>รวม</b>	<b>911</b>	<b>97</b>	<b>172</b>	<b>107</b>	<b>762</b>	<b>5</b>	<b>33</b>

ที่มา: สำนักงานพัฒนาชุมชนจังหวัดกาญจนบุรี, 2565



### 1.6.1.6 ข้อมูลด้านศาสนา

ประชาชนในจังหวัดกาญจนบุรี ร้อยละ 98.41 นับถือศาสนาพุทธ ส่วนที่เหลือกระจายการนับถือในศาสนาอื่น ๆ

ศาสนาพุทธ : จังหวัดกาญจนบุรีมีจำนวนวัด จำนวนพระภิกษุ และจำนวนสามเณร จำแนกตามอำเภอได้ ดังตารางที่ 1.120

**ตารางที่ 1.120** แสดงจำนวนวัด จำนวนพระภิกษุ และจำนวนสามเณรในจังหวัดกาญจนบุรี จำแนกตามอำเภอ ปี พ.ศ. 2565

อำเภอ	จำนวนวัด					จำนวนพระภิกษุ แยกตามนิกาย					จำนวนสามเณร แยกตามนิกาย				
	มหานิกาย	ธรรมยุต	อนัม	จีน	รวม	มหานิกาย	ธรรมยุต	อนัม	จีน	รวม	มหานิกาย	ธรรมยุต	อนัม	จีน	รวม
เมืองกาญจนบุรี	68	7	2	1	78	700	69	26	2	797	92	10	0	0	102
ท่าม่วง	50	2	1	0	53	377	16	7	0	400	43	0	0	0	43
ท่ามะกา	45	0	0	1	46	418	0	0	12	430	40	0	0	1	41
ไทรโยค	62	6	0	0	68	343	100	0	0	443	14	10	0	0	24
ทองผาภูมิ	52	4	0	0	56	358	86	0	0	444	80	0	0	0	80
บ่อพลอย	42	1	0	0	43	284	18	0	0	302	71	0	0	0	71
พนมทวน	40	1	0	0	41	267	5	0	0	272	12	0	0	0	12
เลาขวัญ	68	0	0	0	68	374	0	0	0	374	5	0	0	0	5
ศรีสวัสดิ์	36	1	0	0	37	196	25	0	0	221	0	0	0	0	0
สังขละบุรี	16	2	0	0	18	77	17	0	0	94	15	1	0	0	16
ด่านมะขามเตี้ย	30	0	0	0	30	226	0	0	0	226	13	0	0	0	13
หนองปรือ	31	3	0	0	34	284	49	0	0	333	4	3	0	0	7
ห้วยกระเจา	33	0	0	0	33	214	2	0	0	216	14	0	0	0	14
<b>รวม</b>	<b>573</b>	<b>27</b>	<b>3</b>	<b>2</b>	<b>605</b>	<b>4,118</b>	<b>387</b>	<b>33</b>	<b>14</b>	<b>4,552</b>	<b>403</b>	<b>24</b>	<b>0</b>	<b>1</b>	<b>428</b>

ที่มา : สำนักพระพุทธศาสนาจังหวัดกาญจนบุรี, 2565

ศาสนาคริสต์: มีโบสถ์คริสต์ จำนวน 71 แห่ง จำแนกเป็นโบสถ์ในนิกายโปรเทสแตนท์ 65 แห่ง และโบสถ์ในนิกายโรมันคาทอลิก 6 แห่ง ศาสนาอิสลาม: มีมัสยิด จำนวน 7 แห่ง

**ตารางที่ 1.121** แสดงการเปลี่ยนแปลงจำนวนวัดพุทธ จำนวนภิกษุ จำนวนสามเณร จำนวนโบสถ์คริสต์ และจำนวนมัสยิด ในช่วง พ.ศ. 2563 – 2564

ประเภท	จำนวน	
	2563	2564
วัดพุทธ	592	600
ภิกษุ	4,049	4,247
สามเณร	491	505
โบสถ์คริสต์	71	71
มัสยิด	7	7

ที่มา : สำนักพระพุทธศาสนาจังหวัดกาญจนบุรี และสำนักงานวัฒนธรรมจังหวัดกาญจนบุรี, 2565

### 1.6.1.7 ข้อมูลความจำเป็นพื้นฐานด้านสาธารณสุข

### 1.6.1.7.1 ไฟฟ้า

ในปี 2566 มีผู้ใช้ไฟฟ้าทั้งสิ้น 206,867 ราย จำแนกเป็น ประเภทที่อยู่อาศัย 200,212 ราย ประเภทธุรกิจและอุตสาหกรรม 6,214 ราย ประเภทหน่วยราชการ 13,263 ราย และประเภทอื่นๆ (สูบน้ำเพื่อการเกษตร) 441 ราย

**ตารางที่ 1.122** แสดงจำนวนผู้ใช้ไฟฟ้าของจังหวัดกาญจนบุรี ปี พ.ศ. 2562 – 2566

จำนวน	ปี				
	2562	2563	2564	2565	2566
จำนวนผู้ใช้ไฟฟ้า (ราย)	182,867	186,835	191,894	199,236	206,867
จำหน่ายแก่ผู้ใช้ไฟฟ้า (MW/ปี)	63.82	70.91	78.80	83.05	87.53
จำนวนพลังงานสูญเสีย (MW/ปี)	3.82	4.25	4.72	7.8	8.66

ที่มา : การไฟฟ้าส่วนภูมิภาคกาญจนบุรี, 2566

### 1.6.1.7.2 ประปา

#### 1.6.1.7.2.1 การประปาส่วนภูมิภาคสาขากาญจนบุรี

ข้อมูลจากการประปาส่วนภูมิภาคสาขากาญจนบุรีในปี 2565 มีผู้ใช้น้ำประปาทั้งสิ้น 30,589 ราย จำแนกเป็นประเภทที่อยู่อาศัย 25,092 ราย ส่วนราชการ และธุรกิจขนาดเล็ก 4,285 ราย รัฐวิสาหกิจ และธุรกิจขนาดใหญ่ 1,212 ราย มีกำลังการผลิต 10,161,600 ลบ.ม./ปี และในปี 2565 มีการผลิตน้ำประปารวมทั้งสิ้น 10,207,769 ลบ.ม.

**ตารางที่ 1.123** แสดงจำนวนผู้ใช้น้ำประปา กำลังการผลิตน้ำประปา และปริมาณน้ำประปาที่ผลิตของการประปาส่วนภูมิภาคสาขากาญจนบุรี เปรียบเทียบ พ.ศ. 2562-2565

จำนวน	ปี			
	2562	2563	2564	2565
จำนวนผู้ใช้น้ำประปา (ราย)	53,560	55,299	29,845	30,589
กำลังการผลิต (ลบ.ม./ปี)	22,724,400	22,724,400	10,022,400	10,161,600
ปริมาณน้ำที่ผลิต (ลบ.ม./ปี)	18,025,107	18,882,547	9,612,532	10,207,769
จำหน่ายแก่ผู้ใช้น้ำ (ลบ.ม./ปี)	12,686,962	13,344,443	7,495,581	7,639,311
จำนวนน้ำสูญเสีย (ลบ.ม./ปี)	3,831,946	4,082,455	1,989,969	2,568,438

ที่มา : การประปาส่วนภูมิภาคสาขากาญจนบุรี, 2566

#### 1.6.1.7.2.2 การประปาส่วนภูมิภาคสาขาท่ามะกา

ในปี 2564 มีผู้ใช้น้ำประปาทั้งสิ้น 13,022 ราย จำแนกเป็นประเภทที่อยู่อาศัย 11,168 ราย ส่วนราชการ 102 ราย ธุรกิจขนาดเล็ก 1,482 ราย รัฐวิสาหกิจ 16 ราย และธุรกิจขนาดใหญ่ 254 ราย โดยมีกำลังการผลิต 15,552,000 (ลบ.ม./ปี) และในปี 2565 มีการผลิตน้ำประปารวมทั้งสิ้น 4,122,001 ลบ.ม.

**ตารางที่ 1.124** แสดงจำนวนผู้ใช้น้ำประปา กำลังการผลิตน้ำประปา และปริมาณน้ำประปาที่ผลิตของการประปา ส่วนภูมิภาคสาขาท่ามะกาเปรียบเทียบ พ.ศ. 2562 – 2565

จำนวน	ปี			
	2562	2563	2564	2565
จำนวนผู้ใช้น้ำประปา (ราย)	11,832	12,207	12,742	13,022
กำลังการผลิต(ลบ.ม./ปี)	6,394,800	6,394,800	6,394,800	15,552,000
ปริมาณน้ำที่ผลิต (ลบ.ม./ปี)	4,624,747	4,579,721	4,048,094	4,122,001
จำหน่ายแก่ผู้ใช้น้ำ (ลบ.ม./ปี)	2,392,115	2,489,929	2,586,812	1,249,219
จำนวนน้ำสูญเสีย (ลบ.ม./ปี)	1,291,544	1,328,444	1,283,452	850,841

ที่มา : การประปาส่วนภูมิภาคสาขาท่ามะกา, 2565

#### 1.6.1.7.2.3 การประปาส่วนภูมิภาคสาขาเลาขวัญ

ในปี 2564 มีผู้ใช้น้ำประปาทั้งสิ้น 6,644 ราย จำแนกเป็นประเภทที่อยู่อาศัย 5,395 ราย ส่วนราชการ 109 ราย ธุรกิจขนาดเล็ก 990 ราย รัฐวิสาหกิจ 15 ราย และธุรกิจขนาดใหญ่ 135 ราย มีกำลังการผลิต 4,029,600 (ลบ.ม./ปี) และในปี 2565 มีการผลิตน้ำประปารวมทั้งสิ้น 1,710,855 ลบ.ม.

**ตารางที่ 1.125** แสดงจำนวนผู้ใช้น้ำประปา กำลังการผลิตน้ำประปา และปริมาณน้ำประปาที่ผลิตของการประปา ส่วนภูมิภาคสาขาเลาขวัญเปรียบเทียบ พ.ศ. 2562 - 2565

จำนวน	ปี			
	2562	2563	2564	2565
จำนวนผู้ใช้น้ำประปา (ราย)	6,048	6,278	6,471	6,644
กำลังการผลิต(ลบ.ม./ปี)	2,851,200	2,851,200	2,851,200	4,029,600
ปริมาณน้ำที่ผลิต (ลบ.ม./ปี)	1,588,612	1,759,017	1,647,810	1,710,855
จำหน่ายแก่ผู้ใช้น้ำ (ลบ.ม./ปี)	1,388,572	1,543,779	1,503,168	1,555,443
จำนวนน้ำสูญเสีย (ลบ.ม./ปี)	137,830	150,179	130,542	140,572

ที่มา : การประปาส่วนภูมิภาคสาขาเลาขวัญ, 2565

#### 1.6.1.7.2.4 การประปาส่วนภูมิภาคสาขาพนมทวน

ในปี 2564 มีผู้ใช้น้ำประปาทั้งสิ้น 8,417 ราย จำแนกเป็นประเภทที่อยู่อาศัย 7,505 ราย ส่วนราชการและธุรกิจขนาดเล็ก 750 ราย รัฐวิสาหกิจ และธุรกิจขนาดใหญ่ 162 ราย มีกำลังการผลิต 3,456,000 (ลบ.ม./ปี) และในปี 2565 มีการผลิตน้ำประปารวมทั้งสิ้น 2,448,042 ลบ.ม.

**ตารางที่ 1.126** แสดงจำนวนผู้ใช้น้ำประปา กำลังการผลิตน้ำประปา และปริมาณน้ำประปาที่ผลิตของการประปา ส่วนภูมิภาคสาขาพนมทวนเปรียบเทียบ พ.ศ. 2562 – 2565

จำนวน	ปี			
	2562	2563	2564	2565
จำนวนผู้ใช้น้ำประปา (ราย)	7,444	7,819	8,163	8,417
กำลังการผลิต (ลบ.ม./ปี)	3,456,000	3,456,000	3,456,000	3,456,000

จำนวน	ปี			
	2562	2563	2564	2565
ปริมาณน้ำที่ผลิต (ลบ.ม./ปี)	2,196,040	2,419,046	2,398,514	2,448,042
จำหน่ายแก่ผู้ใช้น้ำ (ลบ.ม./ปี)	1,561,862	1,704,902	1,746,732	1,780,177
จำนวนน้ำสูญเสีย (ลบ.ม./ปี)	531,586	565,158	604,373	490,875

ที่มา : การประปาส่วนภูมิภาคสาขาพนมทวน, 2565

### 1.6.1.7.3 โทรศัพท์

ในปี 2565 มีจำนวนเลขหมายทั้งสิ้น 15,500 เลขหมาย โดยเป็นจำนวนเลขหมายที่มีผู้เช่า จำนวน 8,538 เลขหมาย และแบ่งประเภทของผู้เช่าเลขหมายได้ 4 ประเภท ได้แก่ ผู้ประกอบธุรกิจ จำนวน 2,561 เลขหมาย บ้านพักอาศัย จำนวน 4,268 เลขหมาย และส่วนราชการ จำนวน 1,709 เลขหมาย

**ตารางที่ 1.127** แสดงจำนวนผู้ใช้โทรศัพท์ ปี พ.ศ. 2564

จำนวนหมายเลขที่มี	15,500 เลขหมาย
จำนวนเลขหมายที่มีผู้เช่า	8,538 เลขหมาย
ผู้ประกอบธุรกิจ	2,561 เลขหมาย
บ้านพักอาศัย	4,268 เลขหมาย
ส่วนราชการ	1,709 เลขหมาย

ที่มา : ส่วนขายและบริการลูกค้า กายูจนบุรี บริษัท โทรคมนาคมแห่งชาติ จำกัด (มหาชน) ข้อมูล ณ วันที่ 31 ธันวาคม 2565

### 1.6.1.7.4 การใช้เทคโนโลยีสารสนเทศ (คอมพิวเตอร์ อินเทอร์เน็ต และโทรศัพท์มือถือ)

**ตารางที่ 1.128** แสดงจำนวนประชากรอายุ 6 ปีขึ้นไป ที่มีการใช้เทคโนโลยีสารสนเทศ ปี 2560 – 2564

การใช้เทคโนโลยีสารสนเทศ	2560	2561	2562	2563	2564
การใช้คอมพิวเตอร์	159,061	149,388	134,818	186,600	-
ใช้อินเทอร์เน็ต	329,855	360,077	472,213	554,400	612,490
ใช้โทรศัพท์มือถือ	606,860	623,892	n/a	690,700	699,190

ที่มา : สำนักงานสถิติแห่งชาติ, 2565

จากตารางที่ 1.128 จะเห็นได้ว่าในช่วงปี พ.ศ. 2560 – 2564 ประชากรอายุ 6 ปีขึ้นไปของจังหวัดกาญจนบุรีมีการใช้โทรศัพท์มือถือและการใช้อินเทอร์เน็ตเพิ่มขึ้นในทุกปี ส่วนการใช้คอมพิวเตอร์ไม่มีการจัดเก็บข้อมูลในปี 2564

1.6.1.8 ข้อมูลตัวชี้วัดการพัฒนาของจังหวัดกาญจนบุรี ตามตัวชี้วัดยุทธศาสตร์ประเทศ ที่จัดทำและเผยแพร่โดยสำนักงานสภาพัฒนาการเศรษฐกิจและสังคมแห่งชาติ ฉบับที่ 6 กรกฎาคม 2564 (ตรวจสอบการเผยแพร่ ณ 18 สิงหาคม 2565)

**ตาราง 1.129** ตัวชี้วัดการพัฒนาจังหวัดกาญจนบุรี ฉบับ กรกฎาคม 2564

ตัวชี้วัด	ค่ากลางประเทศ			กาญจนบุรี		
	2560	2561	2562	2560	2561	2562
<b>ด้านการพัฒนาคน (People)</b>						
PP 01 ร้อยละของประชากรที่อยู่ใต้เส้นความยากจน (ร้อยละ)	8.32	11.38	6.14	11.37	15.14	8.26
PP 02 ร้อยละของทารกแรกเกิดที่มีน้ำหนักต่ำกว่าเกณฑ์ (ร้อยละทารกเกิดมีชีพ)	9.95	10.19	10.47	10.50	11.12	11.97
PP 03 ร้อยละของประชากรที่เจ็บป่วยที่เป็นผู้ป่วยใน (ร้อยละ)	10.63	11.21	11.23	10.39	11.27	11.38
PP 04 อัตราส่วนประชากรต่อแพทย์ (คน/แพทย์)	2,676	2,549	2,274	3,072	2,754	2,554
PP 05 อัตราการเข้าเรียนรวมระดับมัธยมศึกษาตอนปลายและอาชีวศึกษา (ร้อยละ)	74.47	76.51	73.70	64.03	62.49	57.63
PP 06 จำนวนปีการศึกษาเฉลี่ยประชากรไทยอายุ 15 – 59 ปี (ปี)	8.93	9.07	9.15	8.07	8.21	8.43
PP 07 ค่าเฉลี่ยคะแนน o – net มัธยมศึกษาตอนปลาย (คะแนน)	31.89	33.60	35.29	30.92	32.51	34.57
<b>ด้านเศรษฐกิจและความมั่นคง (Prosperity)</b>						
PT 01 อัตราการเปลี่ยนแปลงของรายได้เฉลี่ยของครัวเรือนในจังหวัด (ร้อยละ)	0.06	-0.00	0.46	4.45	1.91	0.67
PT 02 อัตราการเปลี่ยนแปลงของรายได้เฉลี่ยของครัวเรือนในจังหวัด (ร้อยละ)	3.90	4.14	0.68	2.28	11.71	-1.33
PT 03 อัตราการว่างงาน (ร้อยละ)	1.01	0.89	0.86	0.47	0.47	0.71
PT 04 อัตราส่วนหนี้เฉลี่ยต่อรายได้เฉลี่ยของครัวเรือน (เท่า)	7.61	7.46	6.92	7.64	7.93	8.55
PT 05 ผลผลิตภาพแรงงาน (ร้อยละ)	115,616	117,916	121,328	132,118	145,458	114,688
PT 06 สัดส่วนปริมาณการใช้ไฟฟ้าภาคครัวเรือนต่อประชากร (KW-ชั่วโมง/คน)	493.27	506.11	548.49	617.34	618.63	674.00
PT 07 สัดส่วนปริมาณน้ำมันเชื้อเพลิงในภาคอุตสาหกรรมต่อ GPP ภาคอุตสาหกรรม (ลิตร/ล้านบาท)	597.93	598.28	469.42	1361.96	1277.04	1069.74
PT 08 ร้อยละผู้อยู่ในระบบประกันสังคมต่อกำลังแรงงาน (ร้อยละ)	20.80	23.26	24.93	22.64	25.68	26.52
PT 09 ร้อยละของครัวเรือนที่มีบ้านและที่ดินเป็นของตนเอง (ร้อยละ)	81.28	83.11	82.47	74.24	80.26	80.26
PT 10 ร้อยละของหมู่บ้านที่ถนนสายหลักใช้การได้ตลอดปี (ร้อยละ)	59.64	61.81	65.46	52.86	55.50	58.14
PT 11 สัมประสิทธิ์การกระจายรายได้	0.421	0.427	0.432	0.411	0.413	0.415
<b>ด้านสิ่งแวดล้อม (Planet)</b>						
PN 01 อัตราการเปลี่ยนแปลงของพื้นที่ป่าไม้ในจังหวัด (ร้อยละ)	0.15	0.42	0.10	-0.17	-0.34	-0.04
PN 02 สัดส่วนปริมาณขยะที่กำจัดอย่างถูกต้องต่อปริมาณขยะที่เกิดขึ้น (ร้อยละ)	29.46	22.46	18.80	17.65	13.13	18.00
PN 03 ร้อยละของครัวเรือนที่เข้าถึงน้ำประปา (ร้อยละ)	16.44	16.53	16.81	14.99	15.31	15.71
PN 04 ร้อยละของประชากรที่ประสบอุทกภัย (ร้อยละ)	0.78	0.18	1.51	1.72	0.77	1.31
PN 05 ร้อยละของประชากรที่ประสบภัยแล้ง (ร้อยละ)	0.00	0.00	0.00	0.00	0.00	0.00
<b>ด้านสันติภาพและยุติธรรม (Peace)</b>						
PC 01 การแจ้งความคดีชีวิต ร่างกาย เพศ และคดีประทุษร้ายต่อทรัพย์สิน (ต่อแสนคน)	105.28	95.67	80.86	130.41	132.00	111.11
PC 02 จำนวนของประชากรในเรือนจำ (ต่อแสนคน)	446.16	508.66	502.87	522.08	598.44	528.84
PC 03 จำนวนเจ้าหน้าที่ตำรวจ (ต่อแสนคน)	276.83	267.98	268.05	333.12	319.42	299.60
PC 04 อัตราการฆ่าตัวตาย (ต่อแสนคน)	6.16	6.39	7.08	7.03	6.74	7.03
PC 05 จำนวนผู้ถูกกักขังที่รอการพิพากษาในสัดส่วนของประชากรในเรือนจำ (ร้อยละ)	19.94	17.74	16.52	19.26	14.13	12.66
<b>ด้านความเป็นหุ้นส่วนพัฒนา (Partnership)</b>						
PS 01 ร้อยละของประชากรที่เข้าถึงอินเทอร์เน็ต (ร้อยละ)	46.82	80.80	60.75	44.42	48.49	63.66
PS 02 ร้อยละภาษีที่ท้องถิ่นจัดเก็บได้ต่อรายได้รวมที่ไม่รวมเงินอุดหนุนและเงินอุดหนุนเฉพาะกิจ	11.77	11.2	11.56	12.04	10.89	11.63
PS 03 ความสามารถในการเบิกจ่ายงบประมาณของจังหวัด (ร้อยละ)	81.59	70.14	71.87	74.73	68.69	77.86
PS 04 สัดส่วนองค์กรชุมชนต่อประชากรแสนคน (แห่ง/แสนคน)	127.39	129.32	142.82	50.56	67.74	79.59

ที่มา: สำนักงานสภาพัฒนาการเศรษฐกิจและสังคมแห่งชาติ, 2564

มิติการพัฒนาที่มีข้อมูลตัวชี้วัดการพัฒนาที่เกี่ยวข้องกับด้านสังคม มีจำนวน 4 มิติ ซึ่งมีรายละเอียดและค่าของตัวชี้วัด ปี 2562 จำแนกตามรายมิติได้ ดังนี้

#### 1.6.1.8.1 มิติด้านการพัฒนาคน (People)

ตัวชี้วัดผสมนี้ จังหวัดกาญจนบุรีมีค่าต่ำกว่าค่ากลางของประเทศ โดยมีค่าเท่ากับ 54.61 ในขณะที่ค่ากลางของประเทศมีค่าเท่ากับ 63.20

**ตารางที่ 1.130** แสดงมิติด้านการพัฒนาคน (People)

ตัวชี้วัดที่จังหวัดมีค่าสูงกว่าค่ากลางของประเทศ	ตัวชี้วัดที่จังหวัดมีค่าต่ำกว่าค่ากลางของประเทศ
	1. ร้อยละของประชากรที่อยู่ใต้เส้นความยากจน ประเทศ ร้อยละ 6.14 กาญจนบุรี ร้อยละ 8.26
	2. ร้อยละของทารกแรกเกิดที่มีน้ำหนักต่ำกว่าเกณฑ์ (ร้อยละทารกเกิดมีชีพ) (ค่ามาก ไม่ดี)*** ประเทศ ร้อยละ 10.47 กาญจนบุรี ร้อยละ 11.97
	3. ร้อยละของประชากรที่เจ็บป่วยเป็นผู้ป่วยใน (ค่ามาก ไม่ดี)*** ประเทศ ร้อยละ 11.23 กาญจนบุรี ร้อยละ 11.38
	4. อัตราส่วนประชากรต่อแพทย์ (คน/แพทย์) (ค่ามาก ไม่ดี) ประเทศ 2,274 คน/แพทย์ กาญจนบุรี 2,554 คน/แพทย์
	5. อัตราการเข้าเรียนระดับมัธยมศึกษาตอนปลายหรืออาชีวศึกษา ประเทศ ร้อยละ 73.70 กาญจนบุรี ร้อยละ 57.63
	6. จำนวนปีการศึกษาเฉลี่ยประชากรไทยอายุ 15-59 ปี (หน่วย : ปี) ประเทศ 9.15 ปี กาญจนบุรี 8.43 ปี
	7. ค่าเฉลี่ยคะแนน o-net มัธยมศึกษาตอนปลาย (หน่วย : คะแนน) ประเทศ 35.29 คะแนน กาญจนบุรี 34.57 คะแนน

#### 1.6.1.8.2 มิติด้านเศรษฐกิจและความมั่งคั่ง (Prosperity)

ตัวชี้วัดผสมนี้ จังหวัดกาญจนบุรีมีค่าต่ำกว่าค่ากลางของประเทศ โดยมีค่าเท่ากับ 48.01 ในขณะที่ค่ากลางของประเทศมีค่าเท่ากับ 50.03

**ตารางที่ 1.131** มิติด้านเศรษฐกิจและความมั่งคั่ง (Prosperity)

ตัวชี้วัดที่จังหวัดมีค่าสูงกว่าค่ากลางของประเทศ	ตัวชี้วัดที่จังหวัดมีค่าต่ำกว่าค่ากลางของประเทศ
1. อัตราการเปลี่ยนแปลงของรายได้เฉลี่ยของครัวเรือนในจังหวัด ประเทศ ร้อยละ -0.46 กาญจนบุรี ร้อยละ 0.67	1. อัตราการเปลี่ยนแปลงของผลิตภัณฑ์มวลรวมจังหวัด ประเทศ ร้อยละ 0.68 กาญจนบุรี ร้อยละ -1.33
2. อัตราการว่างงาน (ค่ามาก ไม่ดี) ประเทศ ร้อยละ 0.86 กาญจนบุรี ร้อยละ 0.71	2. อัตราส่วนหนี้เฉลี่ยต่อรายได้เฉลี่ยของครัวเรือน (เท่า) ประเทศ 6.92 เท่า กาญจนบุรี 8.55 เท่า
3. ผลิตภาพแรงงาน (บาท/คน) ประเทศ 121,328 บาท/คน กาญจนบุรี 144,688 บาท/คน	3. สัดส่วนปริมาณน้ำมันเชื้อเพลิงในภาคอุตสาหกรรมต่อ GDP ภาคอุตสาหกรรม (ลิตร/ล้านบาท) (ค่ามาก ไม่ดี) ประเทศ 469.42 ลิตร/ล้านบาท กาญจนบุรี 1,069.74 ลิตร/ล้านบาท
4. สัดส่วนปริมาณการใช้ไฟฟ้าภาคครัวเรือนต่อประชากร ประเทศ 548.49 kw ชั่วโมง/คน กาญจนบุรี 674.00 kw ชั่วโมง/คน	

ตัวชี้วัดที่จังหวัดมีค่าสูงกว่าค่ากลางของประเทศ	ตัวชี้วัดที่จังหวัดมีค่าต่ำกว่าค่ากลางของประเทศ
5. ร้อยละของผู้อยู่ในระบบประกันสังคมต่อกำลังแรงงาน ประเทศ ร้อยละ 24.93 กาญจนบุรี ร้อยละ 26.52	4. ร้อยละของครัวเรือนที่มีบ้านและที่ดินเป็นของตนเอง* ประเทศ ร้อยละ 82.47 กาญจนบุรี ร้อยละ 80.26
6. สัมประสิทธิ์การกระจายรายได้ (Gini Coefficient) ประเทศ ร้อยละ 0.432 กาญจนบุรี ร้อยละ 0.415	5. ร้อยละของหมู่บ้านที่ถนนสายหลักใช้การได้ตลอดปี** ประเทศ ร้อยละ 65.46 กาญจนบุรี ร้อยละ 58.14

#### 1.6.1.8.3 มิติด้านสันติภาพและยุติธรรม (Peace)

ตัวชี้วัดผสมนี้ จังหวัดกาญจนบุรีมีค่าต่ำกว่าค่ากลางของประเทศ โดยมีค่าเท่ากับ 63.13 ในขณะที่ค่ากลางของประเทศมีค่าเท่ากับ 63.45

#### ตารางที่ 1.132 มิติด้านสันติภาพและยุติธรรม (Peace)

ตัวชี้วัดที่จังหวัดมีค่าสูงกว่าค่ากลางของประเทศ	ตัวชี้วัดที่จังหวัดมีค่าต่ำกว่าค่ากลางของประเทศ
1. จำนวนเจ้าหน้าที่ตำรวจ (คนต่อแสนคน) ประเทศ 268.05 คน/แสนคน กาญจนบุรี 299.60 คน/แสนคน	1. การแจ้งความคดีชีวิต ร่างกาย เพศ และคดีประทุษร้ายต่อทรัพย์สิน ประเทศ 80.86 คดี/แสนคน กาญจนบุรี 111.11 คดี/แสนคน
2. อัตราการฆ่าตัวตาย (คนต่อแสนคน) (ค่ามาก ไม่ดี) ประเทศ 7.08 คน/แสนคน กาญจนบุรี 7.03 คน/แสนคน	2. จำนวนของประชากรในเรือนจำ (คนต่อแสนคน) ประเทศ 502.87 คนต่อแสนคน กาญจนบุรี 525.84 คนต่อแสนคน
3. จำนวนผู้ถูกขังที่รอการพิพากษาในสัดส่วนของประชากร ในเรือนจำ ประเทศ ร้อยละ 16.52 กาญจนบุรี ร้อยละ 12.66	

#### 1.6.1.8.4 มิติด้านความเป็นหุ้นส่วนพัฒนา (Partnership)

ตัวชี้วัดผสมนี้ จังหวัดกาญจนบุรีมีค่าต่ำกว่าค่ากลางของประเทศ โดยมีค่าเท่ากับ 41.40 ในขณะที่ค่ากลางของประเทศมีค่าเท่ากับ 44.68

#### ตารางที่ 1.133 มิติด้านความเป็นหุ้นส่วนพัฒนา (Partnership)

ตัวชี้วัดที่จังหวัดมีค่าสูงกว่าค่ากลางของประเทศ	ตัวชี้วัดที่จังหวัดมีค่าต่ำกว่าค่ากลางของประเทศ
1. ร้อยละของประชากรที่เข้าถึงอินเทอร์เน็ต ประเทศ ร้อยละ 60.75 กาญจนบุรี ร้อยละ 63.66	1. สัดส่วนจำนวนองค์กรชุมชนต่อประชากรแสนคน (แห่ง/แสนคน)****
2. ร้อยละภาษีที่ท้องถิ่นจัดเก็บได้ต่อรายได้รวมที่ไม่รวมเงิน อุดหนุนและเงินอุดหนุนเฉพาะกิจ ประเทศ ร้อยละ 11.56 กาญจนบุรี ร้อยละ 11.63	ประเทศ 142.82 แห่ง/แสนคน กาญจนบุรี 79.59 แห่ง/แสนคน
3. ความสามารถในการเบิกจ่ายงบประมาณของจังหวัด ประเทศ ร้อยละ 71.87 กาญจนบุรี ร้อยละ 77.86	

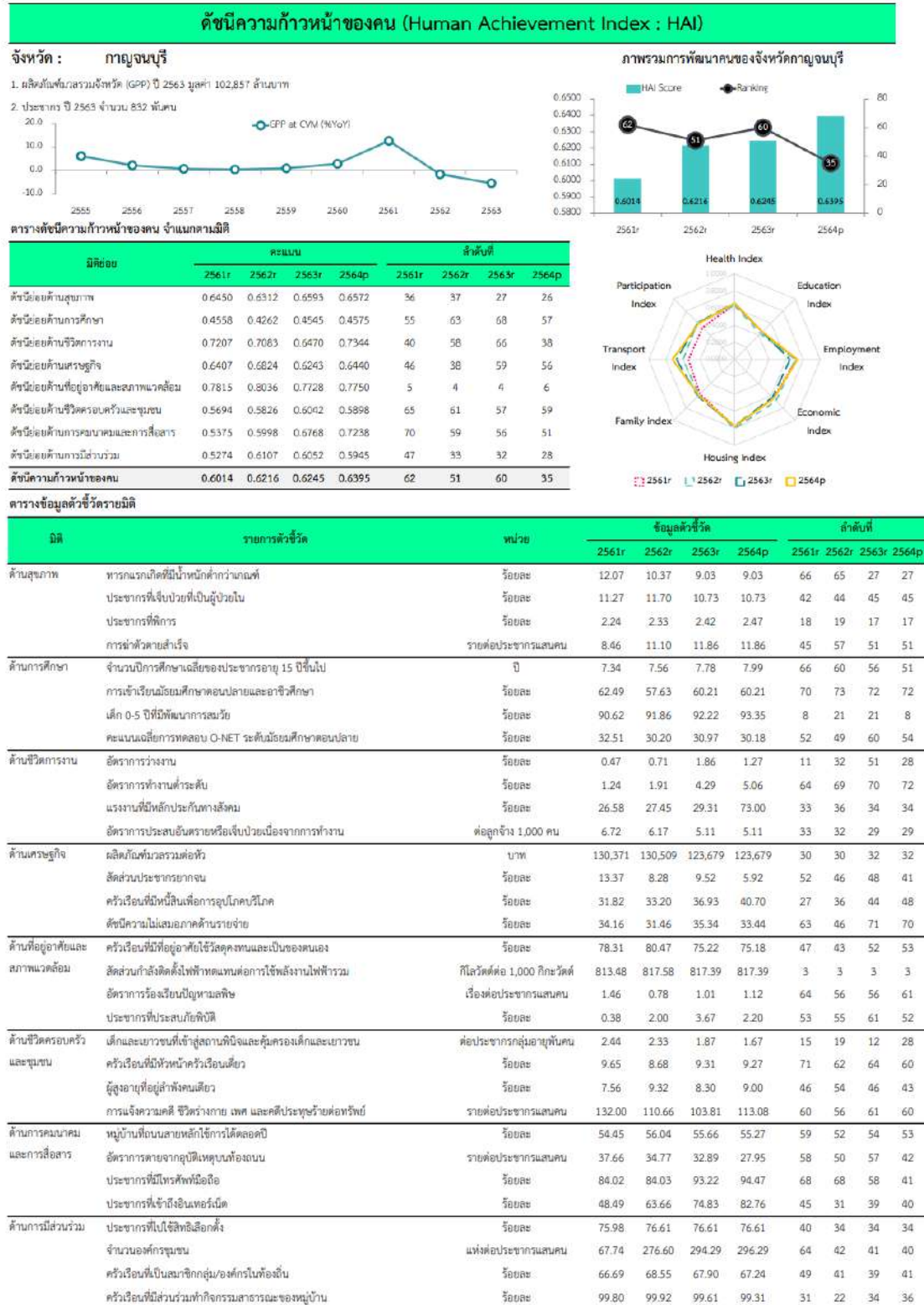
หมายเหตุ: \*\* ตัวชี้วัดที่มีการเก็บข้อมูลเพียงปี 2558 และ 2560  
\*\*\* ตัวชี้วัดที่มีการเก็บข้อมูลล่าสุดปี 2560  
\*\*\*\* ตัวชี้วัดที่มีการเก็บข้อมูลล่าสุดปี 2561  
\*\*\*\*\* ตัวชี้วัดที่มีการเก็บข้อมูลปีเว้นปี มีข้อมูลปี 2558 2560 และ 2562

รายละเอียดการวิเคราะห์ค่าตัวชี้วัดการพัฒนาของจังหวัดกาญจนบุรี ในช่วงปี 2558 – 2562 อยู่ในภาคผนวก ก

### 1.6.1.9 ข้อมูลดัชนีความก้าวหน้าของคน (Human Achievement Index: HAI)

สำนักงานสภาพัฒนาการเศรษฐกิจและสังคมแห่งชาติได้จัดทำดัชนีความก้าวหน้าของคนของทั้งประเทศและของแต่ละจังหวัด โดยข้อมูลล่าสุดของจังหวัดกาญจนบุรีเป็นดังรูปที่ 1.24

**รูปที่ 1.24** ดัชนีความก้าวหน้าของคน (Human Achievement Index: HAI)



ที่มา: สำนักงานสภาพัฒนาการเศรษฐกิจและสังคมแห่งชาติ, 2566



จากข้อมูลดัชนีความก้าวหน้าของคน ตามรูปที่ 1.24 จะเห็นได้ว่า ตัวชี้วัดทุกเกือบทุกตัวของ จังหวัดกาญจนบุรีอยู่ในระดับไม่สูงมากนัก แต่ข้อมูล HAI ในปี 2564 นั้นดีขึ้นจากปีก่อนหน้า โดยในปี 2563 อยู่ในอันดับที่ 60 ในขณะที่ในปี 2564 HAI ของจังหวัดอยู่ในลำดับ 35 จากทั้งหมด 77 จังหวัด ซึ่งขยับจากปีก่อนหน้าค่อนข้างมาก โดยตัวชี้วัดย่อยที่ควรได้รับการแก้ไขอย่างเร่งด่วนและน่าจะเริ่มทำโครงการแก้ไขได้ก่อน ได้แก่ การเข้าเรียนมัธยมศึกษาตอนปลายและอาชีวศึกษา (อันดับที่ 72) อัตราการทำงานต่ำระดับ (อันดับที่ 72) การแจ้งความคดีชีวิตร่างกาย เพศ และคดีประทุษร้ายต่อทรัพย์สิน (อันดับที่ 60) ประชากรที่ประสบภัยพิบัติ (อันดับที่ 52) คราวเรือนที่มีที่อยู่อาศัยใช้วัสดุคงทนและเป็นของตนเอง (อันดับที่ 53) การฆ่าตัวตายสำเร็จ (อันดับที่ 51) ผู้สูงอายุที่อยู่ลำพังคนเดียว (อันดับที่ 43) ส่วนตัวชี้วัดที่อยู่ในระดับต่ำแต่จังหวัดไม่สามารถแก้ไขได้ด้วยตนเอง ต้องอาศัยความช่วยเหลือจากหน่วยงานส่วนกลางของกระทรวงต่าง ๆ ที่มีภารกิจในด้านนั้น ๆ โดยตรง และต้องอาศัยระยะเวลาในการแก้ปัญหา ได้แก่ ดัชนีความไม่เสมอภาคด้านรายจ่าย (อันดับที่ 70) อัตราการร้องเรียนปัญหามลพิษ (อันดับที่ 61) คราวเรือนที่มีหัวหน้าครัวเรือนเดี่ยว (อันดับที่ 60) คะแนนเฉลี่ยการทดสอบ O-NET ระดับมัธยมศึกษาตอนปลาย (อันดับที่ 54) จำนวนปีการศึกษาเฉลี่ยของประชากรอายุ 15 ปีขึ้นไป (อันดับที่ 51) คราวเรือนที่มีหนี้สินเพื่อการอุปโภคบริโภค (อันดับที่ 48) สัดส่วนประชากรยากจน (อันดับที่ 41)

#### 1.6.1.10 ผลสำรวจความเดือนร้อนของประชาชน ที่เกี่ยวข้องกับด้านสังคม

##### 1.6.1.10.1 ด้านรายได้และความปลอดภัยในชีวิตทรัพย์สิน

- (1) ตกงาน/ไม่มีงานทำ ร้อยละ 33.6
- (2) รายได้ไม่พอกับรายจ่าย ร้อยละ 22.7
- (3) เศรษฐกิจตกต่ำ ร้อยละ 17.3
- (4) ค่าครองชีพสูง ร้อยละ 14.7
- (5) ยาเสพติดระบาด ร้อยละ 14.6
- (6) ขาดแหล่งเงินทุน/เงินกู้ดอกเบี้ยต่ำ ร้อยละ 13.8
- (7) ราคาของแพง (สินค้าอุปโภค-บริโภค) ร้อยละ 12.6
- (8) ไม่มีเอกสารสิทธิ์ในที่ทำกิน ร้อยละ 7.9
- (9) ไม่มีที่ดินทำกิน ร้อยละ 4.2
- (10) หนี้สินในระบบ/นอกระบบ ร้อยละ 1.9
- (11) คนยากจน/ยากไร้ไม่มีที่อยู่อาศัยหรือขาดผู้อุปการะเลี้ยงดู ร้อยละ 1.0
- (12) เป็นหนี้สินนอกระบบดอกเบี้ยสูงเกินกว่าที่กฎหมายกำหนด ร้อยละ 1.0
- (13) น้ำมัน ก๊าซ ราคาแพง (การขนส่ง) ร้อยละ 0.9
- (14) ต้นทุนการผลิตมีราคาสูง ร้อยละ 0.8
- (15) ไม่ได้รับเงินช่วยเหลือจากภาครัฐ เช่น เงินเยียวยา โควิด-19 เงินช่วยเหลือเกษตรกร ฯลฯ ร้อยละ 0.7
- (16) ผลกระทบจาก พ.ร.ก.ฉุกเฉิน เช่น ค่าขายไม่ได้ ฯลฯ ร้อยละ 0.7
- (17) ขาดความรู้เพื่อพัฒนาอาชีพ ร้อยละ 0.5
- (18) ลักลอบเล่นการพนัน หวย ฟุตบอล ร้อยละ 0.4
- (19) เด็กแว้น ร้อยละ 0.3

### 1.6.1.10.2 ด้านสาธารณูปโภคและโครงสร้างพื้นฐาน

- (1) ขาดแคลนน้ำอุปโภคบริโภค ร้อยละ 6.5
- (2) ถนนเป็นลูกรัง/เส้นทางสัญจรไม่สะดวก (ทางบก) ร้อยละ 3.9
- (3) ถนนภายในหมู่บ้านเป็นหลุม เป็นบ่อ น้ำขัง ร้อยละ 2.2
- (4) ไฟฟ้าส่องสว่างถนนไม่เพียงพอ ร้อยละ 1.9
- (5) ท่อน้ำทิ้งตัน ไม่มีการขุดลอก ระบายได้ช้า ปัญหาท่อระบายน้ำ ร้อยละ 1.5
- (6) ไม่มีไฟฟ้าใช้ ร้อยละ 1.4
- (7) ไฟฟ้าดับบ่อย ร้อยละ 1.1
- (8) น้ำประปาไม่เพียงพอ ร้อยละ 0.7
- (9) โทรศัพท์สาธารณะยังเข้าไม่ถึง 0.5
- (10) ค่าสาธารณูปโภคไฟฟ้า ประปา มีราคาแพง ร้อยละ 0.4

## 1.6.2 การวิเคราะห์สภาพแวดล้อมและศักยภาพ (SWOT Analysis)

จากข้อวิเคราะห์ดังกล่าวข้างต้น เมื่อนำรวมกับข้อมูลต่าง ๆ ที่เกี่ยวข้องกับจังหวัดกาญจนบุรี สามารถนำมาจัดเรียงใส่กรอบการวิเคราะห์แบบ SWOT ได้ดังนี้

การศึกษา การสาธารณสุข ความไม่เสมอภาคของรายได้ ผู้สูงอายุและผู้ด้อยโอกาส ความปลอดภัยในชีวิตและทรัพย์สิน การพัฒนาของชุมชน การศึกษา สาธารณสุข ความเหลื่อมล้ำ ผู้สูงอายุ

**ตารางที่ 1.134** ศักยภาพและสภาพแวดล้อมด้านสังคมของจังหวัดกาญจนบุรี

จุดแข็ง (S)	จุดอ่อน (W)
<p><b>ภาพรวม</b></p> <p><b>SS1</b> ภาพรวมดัชนีความก้าวหน้า (HAI) ของจังหวัดกาญจนบุรี (ข้อมูลปี 2564) มีแนวโน้มดีขึ้นจากปีก่อนหน้า จากอันดับที่ 60 เป็นอันดับที่ 35 ของประเทศ</p> <p><b>ด้านการศึกษา</b></p> <p><b>SS2</b> ตัวชี้วัดด้านการศึกษาในประเด็นเด็ก 0-5 ปีที่มีพัฒนาการสมวัย อยู่ในอันดับที่ 8 ของประเทศ</p> <p><b>SS3</b> ประชาชนส่วนใหญ่มีระดับการศึกษาที่ดี เนื่องจากมีสถานศึกษาทุกระดับในจังหวัด ประกอบด้วย สถานศึกษาขั้นพื้นฐาน ระดับอาชีวศึกษา ระดับอุดมศึกษา เป็นต้น</p> <p><b>ด้านที่อยู่อาศัยและสภาพแวดล้อม</b></p> <p><b>SS4</b> ตัวชี้วัดในมิติด้านที่อยู่อาศัยและสภาพแวดล้อม ของจังหวัดอยู่ในอันดับที่ 6 ของประเทศ และในประเด็นย่อยด้านสัดส่วนกำลังติดตั้งไฟฟ้าทดแทนต่อการใช้พลังงานไฟฟ้ารวมอยู่ในอันดับที่ 3 ของประเทศ</p> <p><b>การพัฒนาของชุมชน</b></p> <p><b>SS5</b> ชุมชนมีความเข้มแข็ง เนื่องจากมีการจัดตั้งกลุ่มอาชีพ องค์กรภาคประชาชน และเครือข่าย</p>	<p><b>ภาพรวม</b></p> <p><b>WS1</b> ดัชนีความก้าวหน้าในมิติสังคมของจังหวัดยังอยู่ในระดับต่ำกว่าค่าเฉลี่ยของประเทศ เช่น ด้านชีวิตการทำงาน ด้านการศึกษา ด้านชีวิตครอบครัว และสังคม ด้านคมนาคมและการสื่อสาร เป็นต้น</p> <p><b>WS2</b> จังหวัดกาญจนบุรีมีการนำเข้าประชากรแรงงานต่างด้าวจำนวนมาก ส่วนใหญ่เป็นแรงงานไร้ฝีมือ ก่อให้เกิดภาวะด้านการบริหารจัดการทั้งทางด้านสาธารณสุข บริการสาธารณะอื่นๆ</p> <p><b>ด้านการศึกษา</b></p> <p><b>WS3</b> ผู้มีงานของจังหวัดกาญจนบุรีสำเร็จการศึกษาในระดับประถมศึกษาและมัธยมศึกษาเป็นสัดส่วนมากที่สุด</p> <p><b>WS4</b> จังหวัดกาญจนบุรีมีอัตราการจ้างงานต่ำกว่าระดับสูงกว่าค่าเฉลี่ยของประเทศในอัตราที่สูงมาก</p> <p><b>WS5</b> จำนวนการศึกษาเฉลี่ยของประชากรอายุ 15 ปีขึ้นไปมีจำนวนปีเฉลี่ยต่ำกว่าค่าเฉลี่ยของประเทศ</p> <p><b>WS6</b> อัตราการเข้าเรียนในระดับมัธยมศึกษาและอาชีวศึกษาอยู่ที่ร้อยละ 60.21 ในขณะที่ค่าเฉลี่ยของประเทศอยู่ที่ร้อยละ 79.25</p>

จุดแข็ง (S)	จุดอ่อน (W)
	<p><b>WS7</b> คะแนนเฉลี่ยการทดสอบ O-NET ระดับมัธยมศึกษาตอนปลาย อยู่ในระดับต่ำกว่าค่าเฉลี่ยของประเทศ</p> <p><b>ผู้สูงอายุ</b></p> <p><b>WS8</b> ประชากรผู้สูงอายุที่อยู่ลำพังคนเดียวมีสัดส่วนสูงกว่าระดับประเทศ</p> <p><b>ความปลอดภัยในชีวิตและทรัพย์สิน</b></p> <p><b>WS9</b> สัดส่วนการแจ้งความคดี ชีวิตร่างกาย เพศ และคดีประทุษร้ายต่อทรัพย์สิน และอัตราการตายจากอุบัติเหตุบนท้องถนนสูงกว่าค่าเฉลี่ยของประเทศ</p> <p><b>ความไม่เสมอภาคของรายได้</b></p> <p><b>WS10</b> ประชากรที่อยู่ใต้เส้นความยากจนมากกว่าค่าเฉลี่ยของประเทศ ค่อนข้างสูง และอยู่ในลำดับ 53 ของประเทศ ซึ่งเป็นประเด็นที่ควรได้รับการปรับปรุงแก้ไข เนื่องจากเชื่อมโยงกับปัญหาสังคมอื่นๆ เช่น รายได้ไม่เพียงพอกับรายจ่าย ยาเสพติด หนี้สินในระบบและนอกระบบ คนยากจน/ยากไร้ เป็นต้น</p>
โอกาส (O)	อุปสรรค/ภัยคุกคาม (T)
<p><b>การศึกษา</b></p> <p><b>OS1</b> ได้รับการประกาศให้เป็นจังหวัด 1/8 จังหวัดนำร่อง ใน พรบ. นวัตกรรมการศึกษา ซึ่งจะช่วยให้ สามารถยกระดับคุณภาพด้าน การศึกษา ทั้งในมิติของตัวนักเรียน/นักศึกษา หลักสูตร นวัตกรรม การศึกษา และยกระดับผลิตภาพแรงงานในระยะยาว</p> <p><b>OS1</b> เทคโนโลยีและนวัตกรรมเป็นปัจจัยสนับสนุนที่สำคัญให้เกิดการ เรียนรู้และยกระดับคุณภาพการศึกษาได้อย่างมีประสิทธิภาพมากยิ่งขึ้น</p>	<p><b>ภาพรวม</b></p> <p><b>TS1</b> งบประมาณภาครัฐมีจำกัด ไม่เพียงพอในการบริหารจัดการกับ ปัญหาเชิงสังคมที่เกิดขึ้น</p> <p><b>TS2</b> งบประมาณในการบริหารจัดการด้านสาธารณสุขจำกัดเพียง ประชากรของจังหวัด ไม่ได้รวมถึงแรงงานต่างด้าวที่ใช้ทรัพยากรด้าน สาธารณสุขร่วมกัน ส่งผลให้เกิดความขาดแคลนและระดับคุณภาพชีวิตของ ประชากรในจังหวัด</p>

## จาก SWOT ข้างต้น สามารถนำมาสร้างกลยุทธ์โดยใช้กระบวนการ TOWS matrix ได้ดังนี้

### 1) กลยุทธ์เชิงรุก (SO strategy)

- ใช้ประโยชน์จากภาคชุมชนที่เข้มแข็ง เพื่อสนับสนุนและมีส่วนร่วมในโครงการนำร่องของพระราชบัญญัติ นวัตกรรมการศึกษา ร่วมมือกับสถาบันการศึกษา ผู้เชี่ยวชาญ และองค์กรชุมชนเพื่อยกระดับคุณภาพ การศึกษาและส่งเสริมนวัตกรรม

### 2) กลยุทธ์เชิงป้องกัน (ST strategy)

- ใช้ประโยชน์จากการปรับปรุงในดัชนีความก้าวหน้าโดยรวม เพื่อสนับสนุนการจัดสรรงบประมาณภาครัฐ ที่เพิ่มขึ้น โดยประสานงานร่วมกับเจ้าหน้าที่ท้องถิ่นและกลุ่มชุมชนเพื่อยืนยันถึงความท้าทายทางสังคม และความต้องการทรัพยากรเพิ่มเติมเพื่อจัดการกับปัญหาเหล่านั้นอย่างมีประสิทธิภาพ
- ใช้ประโยชน์จากการปรับปรุงในดัชนีความก้าวหน้าโดยรวม (SS1) เพื่อสนับสนุนการจัดสรรงบประมาณ ภาครัฐที่เพิ่มขึ้น (TS1) ทำงานร่วมกับหน่วยงานท้องถิ่น กลุ่มชุมชน และผู้มีส่วนได้ส่วนเสียที่เกี่ยวข้อง เพื่อแก้ไขปัญหาสังคมและยกระดับคุณภาพชีวิตในจังหวัด

### 3) กลยุทธ์เชิงแก้ไข (WO strategy)

- ปรับปรุงโปรแกรมการศึกษาและทรัพยากรเพื่อแก้ไขประเด็นด้านการศึกษา เพื่อยกระดับคุณภาพ ด้านการศึกษาและแรงงานในระบบ ร่วมมือกับสถาบันการศึกษา ผู้เชี่ยวชาญ ผู้มีส่วนได้ส่วนเสีย และผู้ที่ให้บริการด้านเทคโนโลยีที่มีประสิทธิภาพเพื่อให้การสนับสนุนและทรัพยากรต่างๆ ที่เกี่ยวข้อง

#### 4) กลยุทธ์เชิงรับ (WT strategy)

- ลดความท้าทายในการจัดการแรงงานต่างชาติไร้ฝีมือ โดยสนับสนุนงบประมาณการจัดการด้านสาธารณสุข ร่วมกับหน่วยงานและองค์กรที่เกี่ยวข้องเพื่อให้แน่ใจว่ามีการจัดสรรทรัพยากรอย่างเพียงพอ เพื่อให้บริการด้านสุขภาพแก่ทั้งประชาชนในจังหวัดและแรงงานข้ามชาติ แก้ไขปัญหาสังคมที่เกี่ยวข้องกับความยากจน มุ่งเน้นการสร้างรายได้ การเข้าถึงการศึกษา และการสนับสนุนทางสังคม

#### 1.6.3 ข้อเสนอแนะ

1.6.3.1 ลดการผลิตบุคลากรสายวิชาการและเพิ่มการผลิตบุคลากรสายวิชาชีพที่สามารถประกอบธุรกิจส่วนตัวได้ เนื่องจากผู้ประกอบการต้องการแรงงานที่มีความสามารถน้อยกว่าแรงงานที่สถาบันการศึกษาสามารถผลิตได้ โดยอาจประสานความร่วมมือระหว่างสถาบันวิชาชีพกับสถาบันการศึกษาทางวิชาการ และผู้ประกอบการที่มีความพร้อม เพื่อสร้างผู้ประกอบการที่มีทักษะและความสามารถตามความต้องการของเศรษฐกิจ

1.6.3.2 เพิ่มอัตราการเข้าเรียนต่อในระดับมัธยมศึกษาและอาชีวศึกษาในสาขาที่เป็นที่ต้องการของตลาดแรงงานในจังหวัดและของประเทศ

1.6.3.3 ปรับเปลี่ยนกระบวนการวัดผลบุคลากรทางการศึกษาโดยเพื่อเพิ่มผลสัมฤทธิ์ทางการศึกษา

1.6.3.4 เพิ่มการให้ความรู้และกระบวนการที่เลี้ยงให้กับแม่ที่ไม่มีความพร้อม เพื่อลดสัดส่วนทารกน้ำหนักต่ำกว่าเกณฑ์

1.6.3.5 เพิ่มศักยภาพของ อสม. ทั้งในด้านการป้องกันโรคทางกาย และด้านการป้องกันและรักษาโรคทางใจ เพื่อบรรเทาปัญหาและเพิ่มคะแนนทางสุขภาพจิตของประชาชนในจังหวัด

1.6.3.6 ฝึกทักษะงานและจัดหางานที่คนยากจนมีศักยภาพที่จะทำได้และเป็นที่ต้องการของระบบเศรษฐกิจ เช่น การคัดแยกขยะ การดูแลผู้สูงอายุ การเป็นผู้ช่วยช่าง การเป็นแรงงานก่อสร้างและแรงงานอื่นที่ผู้ประกอบการนิยมจ้างแรงงานต่างชาติจากประเทศเพื่อนบ้าน โดยสร้างกลไกให้เกิดความไว้วางใจระหว่างนายจ้างกับลูกจ้าง

1.6.3.7 เปลี่ยนประสบการณ์ของผู้สูงอายุให้เป็นงาน เป็นความภาคภูมิใจ หรือหากเป็นไปได้ให้เป็นรายได้ สำหรับผู้สูงอายุทุกระดับชั้น เพื่อให้ผู้สูงอายุทุกคนอยู่อย่างมีตัวตนและมีความสุข

1.6.3.8 ส่งเสริมให้ผู้สูงอายุที่มีทักษะในการผลิตสินค้าทำงานที่บ้าน ซึ่งอาจเป็นงานที่ทำได้ตามลำพังหรือทำงานในรูปแบบกลุ่ม โดยหน่วยงานของรัฐ เช่น สำนักงานพาณิชย์จังหวัดกาญจนบุรี เป็นต้น ช่วยหาตลาดรองรับสินค้าที่ผลิตได้โดยผู้สูงอายุ

1.6.3.9 ส่งเสริมให้ผู้ประกอบการจ้างงานผู้สูงอายุที่บ้าน โดยผู้ประกอบการนํางานหรือขึ้นงานไปส่งให้ผู้สูงอายุทำการประกอบที่บ้าน (แทนการเดินทางมาทำงานที่โรงงานหรือสถานประกอบการ) ซึ่งหากสามารถส่งเสริมให้มีจำนวนผู้สูงอายุที่สามารถทำงานในลักษณะนี้ได้มากเพียงพอในชุมชนหรือหมู่บ้านหนึ่ง ๆ ก็จะทำให้คุ้มค่างบเวลาและต้นทุนในการเดินทางของผู้ประกอบการ

1.6.3.10 เสนอให้มีการออกกฎหมายให้สถานประกอบการต้องจ้างงานผู้สูงอายุ (ใช้แนวทางหลักเกณฑ์การจ้างงานคนพิการตามพระราชบัญญัติส่งเสริมและพัฒนาคุณภาพชีวิตคนพิการ พ.ศ. 2550)

## 1.6.4 เป้าหมายและตัวชี้วัด

จากข้อเสนอแนะ สามารถนำมากำหนดเป็นเป้าหมายและตัวชี้วัด ได้ดังนี้

**ตารางที่ 1.135** การกำหนดเป้าหมายและตัวชี้วัดจากข้อเสนอแนะ ด้านการศึกษา

ข้อเสนอแนะ	เป้าหมาย	ตัวชี้วัด	baseline data		
			ชั้น	คะแนน ที่ได้	เกณฑ์ ประเทศ
ปรับเปลี่ยนกระบวนการวัดผล บุคลากรทางการศึกษาโดยเพื่อ เพิ่มผลสัมฤทธิ์ทางการศึกษา (3)	ผลการทดสอบทางการศึกษา ระดับชาติขั้นพื้นฐาน (O-NET) ระดับชั้น ป.6 ม.3 และ ม.6 สูงกว่า เกณฑ์ของประเทศ	ผลการทดสอบทางการศึกษา ระดับชาติขั้นพื้นฐาน (O-NET) ระดับชั้น ป.6 ม.3 ม.6 เป็นไปตามเกณฑ์หรือสูงกว่าเกณฑ์ ของประเทศ (ศจ.)	ชั้น	คะแนน ที่ได้	เกณฑ์ ประเทศ
			ป.6	36.54	37.98
			ม.3	34.57	36.30
			ม.6	30.20	32.34
เพิ่มอัตราการเข้าเรียนต่อใน ระดับมัธยมศึกษา และอาชีวศึกษาในสาขา ที่เป็นที่ต้องการของ ตลาดแรงงานในจังหวัดและ ของประเทศ (2)	อัตราการเรียนต่อระดับ ม.1 ม.4/ปวช. และระดับอุดมศึกษา เพิ่มขึ้น	อัตราการเรียนต่อ (ศจ.) ระดับ ม. 1 ระดับ ม.4/ปวช. ปวส. และ อุดมศึกษา	<b>อัตราการเรียนต่อ</b> ระดับ ม.1 = 83.25 ระดับ ม.4/ปวช. = 84.41 ระดับ อุดมศึกษา <b>สาเหตุ</b> - อพยพตามผู้ปกครอง (37.9%) - ยากจน (6.8%) - หาเลี้ยงครอบครัว (5.6%) - อื่น ๆ (43.3%) สัดส่วนนักเรียนสายสามัญ : สายอาชีพ = 76:24 (20,526 : 6,611 คน)		
ปรับเปลี่ยนกระบวนการวัดผล บุคลากรทางการศึกษาโดยเพื่อ เพิ่มผลสัมฤทธิ์ทางการศึกษา (3)	ตามเป้าหมาย พรบ.	เกณฑ์ 10 สมรรถนะ ในศตวรรษที่ 21 ร้อยละ 100 ในปี 2570 (ศจ.) จำนวนนวัตกรรมของครู ที่ได้รับรางวัลในระดับชาติ เช่น OBEC award (ศจ.)	นักเรียนผ่านเกณฑ์ 10 สมรรถนะใน ศตวรรษที่ 21 ร้อยละ 60 ในปี 2563 จำนวนนวัตกรรมของครูที่ ได้รับรางวัลในระดับชาติ ในปี 2563		
ปรับเปลี่ยนกระบวนการวัดผล บุคลากรทางการศึกษาโดยเพื่อ เพิ่มผลสัมฤทธิ์ทางการศึกษา (3)	ครูและบุคลากรทางการศึกษา มีทักษะ ความรู้ ความเชี่ยวชาญ ในการ ออกแบบกิจกรรมการกระตุ้นให้เกิดการ อยากเรียนรู้ การใช้เทคโนโลยี การแนะ แนว การคิดวิเคราะห์ การสื่อสาร การ ถ่ายทอด การใช้ภาษาอังกฤษ	จำนวนครูและบุคลากร ทางการศึกษา ที่ได้รับการพัฒนาทักษะการสอน ร้อย ละ 100 ภายในปี 2570 (ศจ.) ค่าเฉลี่ย ความพึงพอใจของนักเรียนที่มีต่อการ จัดการเรียนการสอนของครูทั้งหมดของ จังหวัดกาญจนบุรี (ศจ.)	จำนวนครูและบุคลากรทางการศึกษา 12,374 คน (ข้อมูลปี 2562) ได้รับการพัฒนาทักษะ การสอนแล้วร้อยละ 80		
ลดการผลิตบุคลากรสาย วิชาการและเพิ่มการผลิต บุคลากรสายวิชาชีพที่สามารถ ประกอบธุรกิจส่วนตัวได้ (1)	ประชาชนกาญจนบุรีทุกช่วงวัยได้รับ โอกาสในการแสวงหาความรู้เพื่อ พัฒนาทักษะอาชีพตามความต้องการ ของตลาดแรงงานและเศรษฐกิจ ผ่าน ช่องทางที่หลากหลาย	สัดส่วนของคนวัยทำงาน ที่มีวุฒิการศึกษาต่ำกว่า ม.6 หรือ ปวช. ต่อคนวัยทำงานทั้งหมด (ลดลง)(ศจ.)	สัดส่วนของคนวัยทำงาน ที่มีวุฒิการศึกษาต่ำกว่า ม.6 หรือ ปวช. ต่อคนวัยทำงานทั้งหมด เท่ากับร้อยละ 68 ในปี 2562		
ลดการผลิตบุคลากรสาย วิชาการและเพิ่มการผลิต บุคลากรสายวิชาชีพที่สามารถ ประกอบธุรกิจส่วนตัวได้ (1)	อัตราการทำงานตรงกับที่เรียนลดลง	อัตราการทำงานต่ำกว่าระดับ (ศจ.)	อัตราการทำงานต่ำกว่าระดับ ณ ปี 2562 = 1.24		
เพิ่มอัตราการเข้าเรียนต่อในระดับ มัธยมศึกษาและอาชีวศึกษาใน สาขาที่เป็นที่ต้องการของ ตลาดแรงงานในจังหวัดและของ ประเทศ (2)	ลดจำนวนแม่วัยใส	ร้อยละของผู้หญิงที่ตั้งครรภ์ในขณะที่ เรียนหนังสือลดลง (ศจ.)	ร้อยละของผู้หญิงที่ตั้งครรภ์ในขณะที่ เรียนหนังสือ		

**ตารางที่ 1.136** การกำหนดเป้าหมายและตัวชี้วัดจากข้อเสนอแนะ ด้านการสาธารณสุข ความไม่เสมอภาคของรายได้ ผู้สูงอายุและผู้ด้อยโอกาส ความปลอดภัยในชีวิตและทรัพย์สิน การพัฒนาของชุมชน

ข้อเสนอแนะ	เป้าหมาย	ตัวชี้วัด	baseline data
เพิ่มการให้ความรู้และกระบวนการที่เลี้ยงให้กับแม่ที่ไม่มีความพร้อม เพื่อลดสัดส่วนทารกน้ำหนักต่ำกว่าเกณฑ์ (4)	จำนวนทารกแรกเกิดที่มีน้ำหนักต่ำกว่าเกณฑ์และหรือมีพัฒนาการช้า มีจำนวนลดลง	ร้อยละของทารกแรกเกิดที่มีน้ำหนักต่ำกว่าเกณฑ์และหรือมีพัฒนาการช้า (สสจ.)	ร้อยละของทารกแรกเกิดที่มีน้ำหนักต่ำกว่าเกณฑ์และหรือมีพัฒนาการช้า ปี 2563
เพิ่มศักยภาพของ อสม. ทั้งในด้านการป้องกันโรคทางกาย และด้านการป้องกันและรักษาโรคทางใจ (5)	คะแนนสุขภาพจิต ดีขึ้น สัดส่วนประชากรที่เป็นโรค NCD ต่อประชากรทั้งหมด ลดลง	- คะแนนสุขภาพจิต (สสจ.) - สัดส่วนประชากรที่เป็นโรค NCD ต่อประชากรทั้งหมด (สสจ.)	คะแนนสุขภาพจิต ปี 2562 = 66.84 สัดส่วนประชากรที่เป็นโรค NCD ต่อประชากรทั้งหมด ปี 2563
ฝึกทักษะงานและจัดหางานที่คนยากจนมีศักยภาพที่จะทำได้ และเป็นที่ต้องการของระบบเศรษฐกิจ (6)	ลดจำนวนผู้สูงอายุยากจน	ร้อยละของผู้สูงอายุที่มีรายได้เฉลี่ยต่ำกว่าเส้นความยากจน (พมจ.)	ร้อยละของผู้สูงอายุที่มีรายได้เฉลี่ยต่ำกว่าเส้นความยากจน ปี 2563
เปลี่ยนประสบการณ์ของผู้สูงอายุให้เป็นพลัง เป็นความภาคภูมิใจหรือ รายได้ (7)	ทำให้ผู้สูงอายุทุกระดับชั้นอยู่อย่างมีความสุขตามศักยภาพของตน		

## 1.7 การวิเคราะห์ด้านทรัพยากรธรรมชาติและสิ่งแวดล้อม

### 1.7.1 ข้อมูลและข้อวิเคราะห์

#### 1.7.1.1 ข้อมูลและข้อวิเคราะห์ด้านพื้นที่ป่าไม้

จากข้อมูลของสำนักงานทรัพยากรธรรมชาติและสิ่งแวดล้อมจังหวัดกาญจนบุรี พ.ศ. 2565 จังหวัดกาญจนบุรี มีเนื้อที่ประมาณ 12,176,968 ไร่ หรือ 19,483.15 ตารางกิโลเมตร มีพื้นที่ป่าไม้ รวมทั้งหมดประมาณ 7,445,151 ไร่ หรือ 11,912.24 ตารางกิโลเมตร คิดเป็นร้อยละ 61.14 ของพื้นที่จังหวัดกาญจนบุรี ซึ่งจังหวัดกาญจนบุรีมีพื้นที่มากเป็นอันดับ 3 ของประเทศ รองจากจังหวัดเชียงใหม่และจังหวัดตาก โดยพื้นที่ป่าไม้ของจังหวัดกาญจนบุรีแบ่งออกเป็น ป่าสงวนแห่งชาติ อุทยานแห่งชาติ เขตรักษาพันธุ์สัตว์ป่า เขตห้ามล่าสัตว์ป่าและวนอุทยาน ซึ่งมีรายละเอียดดังแสดงในตารางที่ 1.137 – 1.141

#### 1.7.1.1.1 ป่าสงวนแห่งชาติ

**ตารางที่ 1.137** แสดงข้อมูลป่าสงวนแห่งชาติของจังหวัดกาญจนบุรี พ.ศ.2565

ลำดับ	ป่า	อำเภอ	ตำบล	เนื้อที่ (ไร่)
1	พระแท่นดงรัง	ท่ามะกา	พระแท่น	1,344
2	ป่าชัญใหญ่และป่าเขาสูง	ด่านมะขามเตี้ย	กลอนโต,ด่านมะขามเตี้ย,รางสาลี	13,275
3	เขาแสลงพัน	พนมทวน	พนมทวน	1,040
4	หนองโรง	พนมทวน	หนองโรง	19,375

ลำดับ	ป่า	อำเภอ	ตำบล	เนื้อที่ (ไร่)
5	ช่องอินทรีตะวันออก	พนมทวน	ห้วยกระเจา	37,500
6	ดอนแสลบและเลาขวัญ	เลาขวัญ	ดอนแสลบและเลาขวัญ	337,500
7	น้ำโจด	ทองผาภูมิ	ชะแล	472,706.25
8	ห้วยเขย่ง	ทองผาภูมิ/ไทรโยค	ท่าขนุน, ปีลือก, หินดาด, ลิ่นถิ้น/ไทรโยค	376,320
9	วังใหญ่และแม่น้ำน้อย	ทองผาภูมิ/ไทรโยค	ลิ่นถิ้น/ไทรโยค, ลุ่มสุม, สิงห์, ศรีมงคล	996,418
10	เขาช้างเผือก	สังขละบุรี/ทองผาภูมิ	หนองลู, ปริงเผลด/ปี่ลือก, ท่าขนุน	1,085,977
11	เขาพระฤๅษีและเขาบ่อแร่ แปลงที่หนึ่ง	ไทรโยค/ทองผาภูมิ/ สังขละบุรี	ไทรโยค/หินดาด, ท่าขนุน, ปี่ลือก, ชะแล, ลิ่น ถิ้น/ปริงเผลด	542,500
12	เขาท่าละเมาะ	ศรีสวัสดิ์/ทองผาภูมิ	หนองเป็ด, ตำบลท่ากระดาน/ชะแล	6,781
13	โรงงานกระดาษไทยแปลงที่หก	ศรีสวัสดิ์	เขาโจด	101,562
14	หนองรี	ศรีสวัสดิ์/บ่อพลอย	เขาโจด/หนองรี	272,187
15	เขาพระฤๅษีและเขาบ่อแร่ แปลงที่สอง	ศรีสวัสดิ์/บ่อพลอย	เขาโจน, ตำบลนาสวน, ตำบลหนองเป็ด, ตำบลค่านแม่แฉลบ /หนองรี	750,000
<b>รวม</b>				<b>5,014,485.25</b>

ที่มา: สำนักงานทรัพยากรธรรมชาติและสิ่งแวดล้อมจังหวัดกาญจนบุรี, 2565

#### 1.7.1.1.2 อุทยานแห่งชาติ

**ตารางที่ 1.138** แสดงข้อมูลอุทยานแห่งชาติของจังหวัดกาญจนบุรี อุทยานแห่งชาติ พ.ศ.2565

ลำดับ	อุทยานแห่งชาติ	อำเภอ	เนื้อที่ (ไร่)
1	เขาแหลม	ทองผาภูมิ/สังขละบุรี	935,584.69
2	ทองผาภูมิ	ทองผาภูมิ/สังขละบุรี	772,214.27
3	ลำคลองงู	ทองผาภูมิ	420,374
4	เขื่อนศรีนครินทร์	ไทรโยค/ศรีสวัสดิ์/ทองผาภูมิ	957,500
5	เฉลิมรัตนโกสินทร์	ศรีสวัสดิ์	36,875
6	เอราวัณ	ไทรโยค/ศรีสวัสดิ์/เมือง	343,735
7	ไทรโยค	ไทรโยค	595,868
<b>รวม</b>			<b>4,062,150.96</b>

ที่มา: สำนักงานทรัพยากรธรรมชาติและสิ่งแวดล้อมจังหวัดกาญจนบุรี, 2565

#### 1.7.1.1.3 เขตรักษาพันธุ์สัตว์ป่า

**ตารางที่ 1.139** แสดงข้อมูลเขตรักษาพันธุ์สัตว์ป่าของจังหวัดกาญจนบุรี พ.ศ.2565

ลำดับ	เขตรักษาพันธุ์สัตว์ป่า	อำเภอ	เนื้อที่ (ไร่)
1	ทุ่งใหญ่นเรศวร	ทองผาภูมิ/สังขละบุรี	1,331,062
2	สลักพระ	เมือง/บ่อพลอย	536,594
<b>รวม</b>			<b>1,867,656</b>

ที่มา: สำนักงานทรัพยากรธรรมชาติและสิ่งแวดล้อมจังหวัดกาญจนบุรี, 2565

1.7.1.1.4 เขตห้ามล่าสัตว์ป่า

**ตารางที่ 1.140** แสดงข้อมูลเขตห้ามล่าสัตว์ป่าของจังหวัดกาญจนบุรี พ.ศ.2565

ลำดับ	เขตห้ามล่าสัตว์ป่า	อำเภอ	เนื้อที่ (ไร่)
1	อุทยานสมเด็จพระศรีนครินทร์	เมือง	56,250
2	ถ้ำละว้า-ดาวดึงส์	ไทรโยค	58,537
3	บึงเกริงกระเวียและหนองน้ำซับ	ทองผาภูมิ	2,970
<b>รวม</b>			<b>117,757</b>

ที่มา: สำนักงานทรัพยากรธรรมชาติและสิ่งแวดล้อมจังหวัดกาญจนบุรี, 2566

1.7.1.1.5 วนอุทยาน

**ตารางที่ 1.141** แสดงข้อมูลวนอุทยานของจังหวัดกาญจนบุรี พ.ศ.2565

ลำดับ	วนอุทยาน	อำเภอ	เนื้อที่ (ไร่)
1	วนอุทยานพระแท่นดงรัง	ท่ามะกา	1,471
<b>รวม</b>			<b>1,471</b>

ที่มา: สำนักงานทรัพยากรธรรมชาติและสิ่งแวดล้อมจังหวัดกาญจนบุรี, 2565

ในพื้นที่ป่าไม้ตามนัยดังกล่าวข้างต้นได้ดำเนินกิจกรรมโครงการตามพระราชดำริ ซึ่งสรุปได้ดังตารางที่ 1.142

**ตารางที่ 1.142** แสดงข้อมูลโครงการตามพระราชดำริในพื้นที่ป่าไม้จังหวัดกาญจนบุรี พ.ศ.2565

ลำดับ	โครงการตามพระราชดำริ	ตามพระราชดำริของ	อำเภอ
1	โครงการห้วยองคต	พระบาทสมเด็จพระปรมินทรมหาภูมิพลอดุลยเดช	หนองปรือ
2	โครงการทองผาภูมิ	สมเด็จพระนางเจ้าสิริกิติ์ พระบรมราชินีนาถ พระบรมราชชนนีพันปีหลวง	ทองผาภูมิ
3	โครงการโลโว	สมเด็จพระเจ้าลูกเธอ เจ้าฟ้าพัชรกิติยาภา	สังขละบุรี
4	โครงการปลูกฟื้นฟูสภาพป่าบริเวณวัดทิพย์สุคนธาาราม	สมเด็จพระนางเจ้าสิริกิติ์ พระบรมราชินีนาถ พระบรมราชชนนีพันปีหลวง	ห้วยกระเจา
5	โครงการจัดทำระบบประปาภูเขาเปือก วัดทิพย์สุคนธาาราม อันเนื่องมาจากพระราชดำริ	สมเด็จพระนางเจ้าสิริกิติ์ พระบรมราชินีนาถ พระบรมราชชนนีพันปีหลวง	ห้วยกระเจา
6	โครงการปกป้องทรัพยากรปูราชินีและปูเจ้าฟ้า	สมเด็จพระเทพรัตนราชสุดา เจ้าฟ้ามหาจักรีสิรินธร	ไทรโยค
7	โครงการปกป้องทรัพยากรค่างควากิตติ	สมเด็จพระเทพรัตนราชสุดา เจ้าฟ้ามหาจักรีสิรินธร	ไทรโยค

ที่มา: สำนักงานทรัพยากรธรรมชาติและสิ่งแวดล้อมจังหวัดกาญจนบุรี, 2566

**ตารางที่ 1.143** แสดงค่าตัวชี้วัดอัตราการเปลี่ยนแปลงพื้นที่ป่าไม้ในจังหวัดกาญจนบุรีเทียบกับค่ากลางของประเทศ พ.ศ. 2558 – 2565 (หน่วย: ร้อยละ)

ค่ากลางของประเทศ					กาญจนบุรี				
2558	2559	2560	2561	2562	2561	2562	2563	2564	2565
0.01	0.03	0.12	0.42	0.10	-0.34	-0.04	-0.06	-0.04	-

ที่มา: ตัวชี้วัดการพัฒนาในระดับจังหวัดและกลุ่มจังหวัด, 2566



จากตารางที่ 1.143 ซึ่งแสดงค่าตัวชี้วัดอัตราการเปลี่ยนแปลงพื้นที่ป่าไม้ในจังหวัดกาญจนบุรีเทียบกับค่ากลางของประเทศ ตามตัวชี้วัดยุทธศาสตร์ประเทศ มิติด้านสิ่งแวดล้อม (Planet) ที่จัดทำและเผยแพร่โดยสำนักงานสภาพัฒนาการเศรษฐกิจและสังคมแห่งชาติ ณ กรกฎาคม 2564 พบว่า ในช่วง พ.ศ. 2558 – 2561 ในขณะที่โดยเฉลี่ยจังหวัดจะมีพื้นที่ป่าไม้เพิ่มขึ้นทุกปี และมีอัตราการเพิ่มขึ้นแบบทวีคูณ จังหวัดกาญจนบุรีกลับมีพื้นที่ป่าไม้ลดลงทุกปี และมีแนวโน้มที่จะลดลงเพิ่มขึ้น แต่ในปี พ.ศ. 2562 ในขณะที่โดยเฉลี่ยจังหวัดมีการเพิ่มขึ้นของป่าไม้ในอัตราที่ลดลงกว่าปี 2561 ถึงร้อยละ 0.32 จังหวัดกาญจนบุรีมีอัตราการลดลงของป่าไม้ในอัตราที่ลดลงกว่าในช่วง 4 ปีที่ผ่านมา ถึงร้อยละ 0.30 ซึ่งเป็นสัญญาณที่ดีในการแสดงให้เห็นว่าจังหวัดกาญจนบุรีจริงจังในการทำให้พื้นที่ป่าไม้ของจังหวัดกาญจนบุรีเพิ่มขึ้นอย่างมีนัยสำคัญ เพื่อรักษาความสมดุลของธรรมชาติให้คงอยู่ต่อไป

### 1.7.1.2 ข้อมูลและข้อวิเคราะห์ด้านไฟป่า

#### 1.7.1.2.1 ข้อมูลสถิติ

ในปี 2564 สถานีควบคุมไฟป่าไทรโยค พบข้อมูลจุดความร้อนจากดาวเทียม Suomi NPP VIIRS ดังนี้

#### ตารางที่ 1.144 ข้อมูลจุดความร้อน (Hotspot) ในอำเภอไทรโยค

ตำบล	จำนวนจุดความร้อน (จุด)
ท่าเสา	8
ไทรโยค	130
วังกระแจะ	136
<b>รวม</b>	<b>274</b>

ที่มา: สถานีควบคุมไฟป่าไทรโยค, 2566

#### 1.7.1.2.2 ข้อมูลเชิงคุณภาพ

จากข้อมูลการเกิดไฟป่าในจังหวัดกาญจนบุรี พบว่า ไฟป่าเกือบทั้งหมดมาจากการกระทำของมนุษย์ ทั้งจากการเผาพื้นที่เกษตร ซึ่งทำให้เกิดเปลวไฟและลูกไฟลอยไปติดป่า การทิ้งก้นบุหรี่ข้างทาง การเผาหาของป่า (เกิดในพื้นที่ป่าลึก) และการเผาเพื่อสร้างที่ทำกิน ทั้งนี้ ปัญหาไฟป่า มีกรมป่าไม้และกรมอุทยานเป็นผู้รับผิดชอบ และในส่วนที่ไม่ใช่พื้นที่ป่า กรมป่าไม้ได้มอบภารกิจให้องค์กรปกครองส่วนท้องถิ่นเป็นผู้ดูแล แต่ผู้นำองค์กรปกครองส่วนท้องถิ่นบางแห่งไม่ทราบว่าตนเองมีภารกิจนี้อยู่ ทั้งที่พื้นที่เหล่านั้นอาจเป็นต้นกำเนิดของไฟป่า อย่างไรก็ตาม การที่ไฟป่าส่วนใหญ่เกิดจากการกระทำของมนุษย์จึงทำให้ไฟป่ามักจะเกิดบริเวณชายป่า ซึ่งทำให้จัดการอยู่ในวงจำกัดได้ โดยการทำแนวป้องกันไฟป่า แต่การดำเนินการดังกล่าวไม่สามารถป้องกันได้สำหรับไฟป่าที่เกิดในประเทศเพื่อนบ้านในช่วงจังหวะที่มีกระแสลมพัดเข้าประเทศไทยเนื่องจากปัจจุบันมีสถานีวัดคุณภาพอากาศเพียงสถานีเดียว ข้อมูลสถิติที่ได้จากการวัดจึงอาจจะไม่สะท้อนคุณภาพของอากาศในพื้นที่ที่อยู่ห่างไกลจากสถานีวัด

### 1.7.1.3 ข้อมูลและข้อวิเคราะห์ด้านสัตว์ป่าที่สำคัญ

จากการสำรวจโดยสำนักงานทรัพยากรธรรมชาติและสิ่งแวดล้อมจังหวัดกาญจนบุรี ในปี พ.ศ. 2565 พบว่ามีข้อมูลสัตว์ป่าที่สำคัญและปัญหาที่เกิดขึ้นทั้งจากสัตว์ป่าและต่อสัตว์ป่าดังนี้

**ตารางที่ 1.145** แสดงข้อมูลสัตว์ป่าที่สำคัญของจังหวัดกาญจนบุรี

ลำดับ	ประเภท	จำนวน (ตัว)	แหล่งอาศัยที่สำคัญ	ปัญหาที่สำคัญ
1	ช้างป่า	300 - 350	อำเภอเมืองกาญจนบุรี อำเภอบ่อพลอย อำเภอศรีสวัสดิ์ อำเภอไทรโยค อำเภอทองผาภูมิ	เนื่องจากการเปลี่ยนแปลงทางด้านสภาพภูมิอากาศ ทำให้ถิ่นที่อยู่อาศัยโดยเฉพาะแหล่งน้ำขาดความเหมาะสม ประกอบกับการเปลี่ยนแปลงสภาพเศรษฐกิจและสังคม มีการปลูกพืชผลทางการเกษตรซึ่งเป็นสิ่งดึงดูด เช่น อ้อย ถั่วฝักยาว มันสำปะหลัง เป็นต้น จึงทำให้ช้างป่าออกมาหากินพืชผลทางการเกษตรมากขึ้น

ที่มา: สำนักงานทรัพยากรธรรมชาติและสิ่งแวดล้อมจังหวัดกาญจนบุรี, 2566

แนวทางในการจัดทำแผนแก้ไขปัญหาช้างป่ามี 3 ระยะ (ระยะสั้น ระยะกลาง ระยะยาว) มีการจัดทำข้อมูลทั้งประชากร ที่ดินทำกินของชุมชน และความเสียหายที่เกิดขึ้น เพื่อให้เกิดการแก้ไขปัญหาที่ตรงจุดและยั่งยืน ได้แก่ การจัดชุดเจ้าหน้าที่ในการผลักดันและเฝ้าระวัง การสร้างสิ่งกีดขวาง/แนวป้องกัน การจัดตั้งเครือข่ายอาสาสมัคร และการปรับปรุงถิ่นอาศัยของช้างป่า เช่น แหล่งน้ำ พืชอาหารสัตว์ และโปงเทียม เป็นต้น (อ้างอิงจากแผนการจัดการช้างป่าในพื้นที่กลุ่มป่าตะวันตก)

### 1.7.1.4 ข้อมูลลักษณะภูมิอากาศ

สภาพพื้นที่ทางทิศเหนือและทิศตะวันตก มีลักษณะเป็นป่าไม้และภูเขา พื้นที่ทางทิศตะวันออกเฉียงเหนือและบางส่วนของทิศเหนือเป็นที่ราบกว้างใหญ่สลับกับเนินเขาเตี้ยๆ แต่แห้งแล้ง พื้นที่ทางทิศตะวันออกเฉียงใต้ และตอนกลางของจังหวัดเป็นบริเวณที่ราบมีความอุดมสมบูรณ์เนื่องจากจังหวัดกาญจนบุรี มีสภาพท้องที่กว้างขวางมาก ลักษณะของภูมิอากาศจึงแตกต่างกันไป บริเวณที่ราบจะมีสภาพภูมิอากาศคล้ายคลึงกับจังหวัดในภาคกลางและภาคตะวันตก ส่วนบริเวณที่เป็นป่าและภูเขาจะแตกต่างกันไป กล่าวคือ ในฤดูร้อนจะร้อนจัด ในฤดูหนาวจะหนาวจัด ฤดูฝนจะเริ่มตั้งแต่เดือนพฤษภาคมถึงเดือนตุลาคมในปี 2565 มีวันที่ฝนตกประมาณ 123 วัน สามารถวัดปริมาณน้ำฝนได้ 1533.3 มิลลิเมตร

#### 1.7.1.4.1 อุณหภูมิและความกดอากาศ

**ตารางที่ 1.146** แสดงข้อมูลอุณหภูมิและความกดอากาศของจังหวัดกาญจนบุรีจำแนกตามรายเดือน พ.ศ. 2565

เดือน	2565					ความกดอากาศเฉลี่ย เฉลี่ยสูง (hPa)
	อุณหภูมิ องศาเซลเซียส (° C)					
	เฉลี่ย	เฉลี่ยสูง	เฉลี่ยต่ำ	สูงสุด	ต่ำสุด	
ทั้งปี	28.55	36.9	20.0	40.0	15.1	1008.9
มกราคม	27.5	34.5	20.4	37.5	19.0	1011.8
กุมภาพันธ์	27.9	33.7	21.7	37.0	18.5	1010.7
มีนาคม	30.0	36.0	23.5	38.8	21.5	1008.4
เมษายน	30.6	36.5	23.4	40.0	17.9	1008.7

เดือน	2565					ความกดอากาศเฉลี่ย เฉลี่ยสูง (hPa)
	อุณหภูมิ องศาเซลเซียส (° C)					
	เฉลี่ย	เฉลี่ยสูง	เฉลี่ยต่ำ	สูงสุด	ต่ำสุด	
พฤษภาคม	28.8	33.4	23.0	37.6	20.5	1006.8
มิถุนายน	30.1	35.8	23.2	38.1	23.2	1006.9
กรกฎาคม	29.7	34.7	22.8	37.4	21.5	1005.8
สิงหาคม	28.9	34.0	23.5	38.0	20.5	1006.6
กันยายน	28.3	33.4	24.2	36.1	23.0	1007.6
ตุลาคม	27.2	31.7	22.8	34.2	20.2	1010.4
พฤศจิกายน	27.8	32.9	22.3	34.5	18.7	1010.3
ธันวาคม	25.8	31.4	19.5	33.6	15.1	1012.2

ที่มา: สถานีตรวจอากาศกาญจนบุรี, 2566

#### 1.7.1.4.2 ความชื้นสัมพัทธ์

**ตารางที่ 1.147** แสดงข้อมูลความชื้นสัมพัทธ์ของจังหวัดกาญจนบุรีจำแนกตามรายเดือน พ.ศ. 2564 -2565

เดือน	2564		2565			
	เฉลี่ย	สูงสุด	เฉลี่ย	สูงสุด	เฉลี่ย	สูงสุด
<b>ทั้งปี</b>	<b>70.41</b>	<b>95</b>	<b>39</b>	<b>71.45</b>	<b>100</b>	<b>26</b>
มกราคม	61.48	89	31	62.39	93	26
กุมภาพันธ์	58.99	92	14	69.95	97	32
มีนาคม	64.15	97	25	71.33	96	38
เมษายน	72.11	96	37	61.91	96	29
พฤษภาคม	71.64	96	40	75.57	97	48
มิถุนายน	68.79	95	41	69.47	96	38
กรกฎาคม	75.02	96	38	71.81	97	41
สิงหาคม	72.15	96	39	75.69	97	41
กันยายน	79.70	97	49	79.48	98	49
ตุลาคม	81.24	97	51	79.38	100	39
พฤศจิกายน	75.45	97	73	73.95	97	36
ธันวาคม	64.23	92	33	66.49	95	34

ที่มา: สถานีตรวจอากาศกาญจนบุรี, 2566

#### 1.7.1.4.3 ปริมาณน้ำฝน

**ตารางที่ 1.148** แสดงปริมาณน้ำฝนรวมและจำนวนวันฝนตกของจังหวัดกาญจนบุรี จำแนกเป็นรายอำเภอ

พ.ศ. 2564 – 2565

ลำดับที่	อำเภอ	พ.ศ 2564		พ.ศ 2565	
		ปริมาณน้ำฝนรวม (มิลลิเมตร)	จำนวนวันฝนตก (วัน)	ปริมาณน้ำฝนรวม (มิลลิเมตร)	จำนวนวันฝนตก (วัน)
1	เมืองกาญจนบุรี	1,144.1	111	1,553.3	123
2	ไทรโยค	1,694.0	143	1,436.4	135
3	บ่อพลอย	1,318.9	80	956.4	79
4	ศรีสวัสดิ์	801.2	98	1,282.9	107

ลำดับที่	อำเภอ	พ.ศ 2564		พ.ศ 2565	
		ปริมาณน้ำฝนรวม (มิลลิเมตร)	จำนวนวันฝนตก (วัน)	ปริมาณน้ำฝนรวม (มิลลิเมตร)	จำนวนวันฝนตก (วัน)
5	ท่ามะกา	871.5	50	211.2	31
6	ท่าม่วง	613.3	51	804.5	37
7	ทองผาภูมิ	2,093.6	164	1,690.1	163
8	สังขละบุรี	2,616.5	176	2,116.9	177
9	พนมทวน	904.9	121	979.4	60
10	เลาขวัญ	1,062.3	64	778.7	74
11	ด่านมะขามเตี้ย	1,161.7	106	1,102.5	112
12	หนองปรือ	1,307.5	87	889.8	71
13	ห้วยกระเจา	ไม่ได้รับรายงาน	ไม่ได้รับรายงาน	ไม่ได้รับรายงาน	ไม่ได้รับรายงาน

ที่มา: สถานีตรวจอากาศกาญจนบุรี, 2566

#### 1.7.1.5 ข้อมูลและข้อวิเคราะห์ด้านคุณภาพอากาศ

สถานการณ์คุณภาพอากาศและฝุ่นละอองขนาดเล็ก PM<sub>2.5</sub> ในปีงบประมาณ พ.ศ. 2563 จังหวัดกาญจนบุรีประสบปัญหาคุณภาพอากาศเกินมาตรฐาน โดยเฉพาะค่าฝุ่นละอองขนาดเล็ก PM<sub>2.5</sub> ซึ่งมีสาเหตุมาจากกิจกรรมต่าง ๆ ที่ก่อให้เกิดฝุ่นละอองขนาดเล็ก ได้แก่ 1) การเผาในที่โล่งและการเผาภาคเกษตร มีสาเหตุหลักเกิดจากการเผาไร่อ้อยและตอซังข้าว การเผาภาคครัวเรือน เช่น การเผาขยะมูลฝอย เผากิ่งไม้ใบไม้ 2) ไฟป่า 3) การคมนาคมขนส่ง 4) ภาคอุตสาหกรรม 5) การก่อสร้างโครงการขนาดใหญ่ เช่น การทำถนน และ 6) หมอกควันข้ามแดน ประกอบกับในช่วงธันวาคม-มีนาคม ของทุกปีมีลักษณะของอากาศไม่มีการไหลวนของมวลอากาศทำให้เกิดการสะสมของฝุ่นละอองขนาดเล็กสูงขึ้น

สรุปสถานการณ์ในช่วงวิกฤตฝุ่นละอองขนาดเล็ก PM<sub>2.5</sub> เปรียบเทียบระหว่างปี พ.ศ. 2564 และ 2565 พบว่าในปี พ.ศ. 2564 มีจำนวนวันที่ฝุ่นละอองขนาดเล็กมีค่าเกินมาตรฐานรวมทั้งหมด 18 วัน โดยมีค่าสูงสุดที่ 71 ไมโครกรัมต่อลูกบาศก์เมตร เมื่อวันที่ 22 กุมภาพันธ์ 2564 แต่ในช่วงปี พ.ศ. 2565 มีฝุ่นละอองเกินค่ามาตรฐานลดลงเหลือ 5 วัน และมีค่าสูงสุดที่ 63 ไมโครกรัมต่อลูกบาศก์เมตร เมื่อวันที่ 10 เมษายน 2565

**ตารางที่ 1.149** แสดงค่าฝุ่นละอองขนาดเล็ก PM<sub>2.5</sub> ระหว่างเดือนมกราคม 2564 – ธันวาคม 2565 ณ สถานีตรวจวัดคุณภาพอากาศ ตั้งอยู่สถานีอุตุวิทยามหาวิทยาลัย ตำบลบ้านเหนือ อำเภอเมืองกาญจนบุรี จังหวัดกาญจนบุรี

หน่วย : ไมโครกรัม/ลูกบาศก์เมตร

วันที่	1	2	3	4	5	6	7	8	9	10	11	12	13	14	15	16	17	18	19	20	21	22	23	24	25	26	27	28	29	30	31
ม.ค.-64	23	28	39	35	35	33	34	34	20	32	33	23	41	49	64	54	58	33	45	47	55	52	56	42	40	43	58	48	44	44	51
ก.พ.-64	56	56	57	54	47	52	67	59	46	16	33	29	45	29	33	27	34	31	36	38	65	71	69	50	41	45	45	47			
มี.ค.-64	37	19	17	13	31	15	39	30	30	39	44	41	35	28	25	24	21	29	28	28	28	14	15	N/A	30	23	19	15	17	23	34
เม.ย.-64	23	11	7	7	5	11	6	7	8	N/A	16	9	9	5	4	11	10	8	N/A	8	11	15	18	19	17	17	13	19	16	9	
พ.ค.-64	8	14	9	13	14	15	11	13	8	8	10	10	11	10	10	10	10	10	7	4	5	5	5	7	9	11	10	7	10	7	7
มิ.ย.-64	7	6	10	11	10	8	8	8	8	5	18	9	9	12	7	7	7	9	9	14	26	26	13	9	12	7	7	7	9	6	
ก.ค.-64	6	3	5	4	6	5	4	4	3	5	5	5	5	6	5	5	4	4	3	5	7	8	7	9	4	7	5	6	7	7	7
ส.ค.-64	7	9	7	9	9	9	6	9	7	10	8	8	5	5	5	5	7	9	8	10	13	7	8	5	6	5	5	4	7	9	9
ก.ย.-64	4	6	4	6	4	7	5	5	5	6	5	5	8	6	7	6	7	10	5	7	3	5	5	6	5	4	7	10	14	16	

วันที่	1	2	3	4	5	6	7	8	9	10	11	12	13	14	15	16	17	18	19	20	21	22	23	24	25	26	27	28	29	30	31
ต.ค.-64	15	7	6	8	12	6	9	9	7	6	5	7	6	5	4	8	4	4	8	12	14	8	7	9	12	13	15	15	9	10	5
พ.ย.-64	6	7	6	7	9	10	10	8	7	8	11	11	11	14	12	18	17	16	18	21	18	18	13	13	13	23	21	18	20	15	
ธ.ค.-64	16	19	18	19	21	21	21	21	19	14	12	16	13	18	18	19	34	34	28	43	47	45	42	52	48	29	25	23	25	18	26
ม.ค.-65	27	24	27	29	33	39	43	37	39	40	41	45	49	43	43	42	44	47	42	42	20	17	19	24	27	35	35	31	31	30	30
ก.พ.-65	30	20	21	24	25	28	47	33	55	37	38	18	26	29	26	22	26	11	13	13	25	22	30	30	36	40	43	47			
มี.ค.-65	54	42	40	42	37	36	25	22	29	34	23	28	36	31	23	18	18	14	20	13	9	8	8	8	9	11	11	16	N/A	20	22
เม.ย.-65	21	8	6	19	27	27	34	46	57	63	31	31	23	25	23	23	21	22	11	24	20	10	10	12	14	13	13	18	6	15	
พ.ค.-65	15	13	7	10	16	24	14	8	9	9	7	6	10	12	14	7	6	7	6	6	7	5	8	8	9	9	10	16	15	12	11
มิ.ย.-65	10	10	6	6	5	4	5	6	7	8	8	9	8	14	8	10	7	7	5	5	4	5	6	7	7	6	5	6	6	7	
ก.ค.-65	9	8	8	7	7	7	6	8	8	7	8	7	6	7	7	6	6	7	10	6	6	11	9	8	13	13	15	11	9	7	6
ส.ค.-65	6	6	6	5	5	7	5	5	4	6	6	8	6	7	7	6	8	5	10	5	6	6	7	6	8	8	7	6	9	10	16
ก.ย.-65	9	10	10	10	7	12	5	5	5	6	4	6	7	7	5	7	6	5	5	5	6	6	7	6	5	6	6	6	5	6	
ต.ค.-65	6	7	6	6	7	7	7	7	6	5	6	8	11	13	13	8	13	19	20	21	14	9	9	11	14	14	9	9	8	14	17
พ.ย.-65	18	16	18	17	17	16	17	17	16	16	15	13	13	N/A	7	8	9	10	9	8	9	11	10	8	7	7	8	9	11	10	
ธ.ค.-65	7	7	7	13	10	8	10	11	11	11	12	14	16	19	21	19	18	15	17	22	23	21	22	21	18	20	21	19	20	15	15

ค่า AQI	ค่า PM2.5	คุณภาพอากาศ
0-25	0-25	ดีมาก
26-50	26-37	ดี
51-100	38-50	ปานกลาง
101-200	51-90	เริ่มมีผลกระทบต่อสุขภาพ
201 ขึ้นไป	91 ขึ้นไป	มีผลกระทบต่อสุขภาพ

ที่มา: สำนักงานทรัพยากรธรรมชาติและสิ่งแวดล้อมจังหวัดกาญจนบุรี, 2566

ฝุ่นละออง เป็นปัญหาความเดือดร้อนค่อนข้าง แต่ข้อมูลฝุ่นละอองขนาดเล็ก PM2.5 ของจังหวัดกาญจนบุรี พ.ศ. 2565 พบว่ามีจำนวนวันที่ปริมาณฝุ่นละอองเกินค่ามาตรฐาน (50 ไมโครกรัม) เพียง 5 วัน ของทั้งปี ซึ่งลดลงจากปีก่อนหน้าที่มีจำนวนวันที่ปริมาณฝุ่นละอองเกินค่ามาตรฐาน 17 วัน ดังนั้น ปัญหาด้านฝุ่นละอองเกินค่ามาตรฐาน จึงอยู่ในระดับที่ควบคุมได้ โดยคาดว่าส่วนหนึ่งของปริมาณฝุ่นละออง มาจากการเผาอ้อย ซึ่งสามารถได้รับการแก้ไขโดยการให้หลายแนวทางร่วมกัน เช่น ภาครัฐสนับสนุนเรื่องเงินกู้ยืม ดอกเบี้ยต่ำเพื่อซื้อรถตัดอ้อย โรงงานน้ำตาลสนับสนุนการเก็บเกี่ยวอ้อยด้วยการตัดแทนการเผาโดยการตั้งราคารับซื้ออ้อยตัดในราคาที่สูงกว่า เป็นต้น ทั้งนี้ เนื่องจากปัจจุบันมีสถานีวัดคุณภาพอากาศเพียงสถานีเดียว ข้อมูลสถิติที่ได้จากการวัดจึงอาจจะไม่สะท้อนคุณภาพของอากาศในพื้นที่ที่อยู่ห่างไกลจากสถานีวัด

ส่วนปัญหาด้านคุณภาพของอากาศอื่น ๆ เช่น มลภาวะที่เกิดจากโรงงานอุตสาหกรรม และฟาร์มเลี้ยงสัตว์ เป็นต้น อยู่ในความควบคุมดูแลของสำนักงานอุตสาหกรรมจังหวัดกาญจนบุรีและสำนักงานปศุสัตว์จังหวัดกาญจนบุรี ตามลำดับ

#### 1.7.1.6 ข้อมูลและข้อวิเคราะห์ด้านคุณภาพน้ำ

##### 1.7.1.6.1 สถานการณ์คุณภาพน้ำลุ่มน้ำแม่กลอง

ในปีงบประมาณ พ.ศ. 2565 กระทรวงทรัพยากรธรรมชาติและสิ่งแวดล้อม โดยสำนักงานสิ่งแวดล้อมและควบคุมมลพิษที่ 8 (ราชบุรี) ได้ดำเนินการเฝ้าระวังคุณภาพน้ำแหล่งน้ำผิวดิน โดยการติดตาม

ตรวจสอบคุณภาพน้ำในพื้นที่ลุ่มน้ำแม่กลอง ครอบคลุมพื้นที่ 3 จังหวัด คือ จังหวัดกาญจนบุรี ราชบุรีและสมุทรสงคราม โดยมีแม่น้ำสายสำคัญ คือ แม่น้ำแม่กลอง แม่น้ำแควน้อย และแม่น้ำแควใหญ่ โดยมีการประเมินคุณภาพน้ำ โดยใช้ดัชนีคุณภาพน้ำแหล่งน้ำผิวดิน (Water Quality Index : WQI) แสดงถึงสถานการณ์คุณภาพน้ำในภาพรวม โดยพิจารณาจากค่าคุณภาพน้ำ 5 ปัจจัย ได้แก่ ค่าออกซิเจนละลายน้ำ (DO) ค่าความสกปรกในรูปสารอินทรีย์ (BOD) แบคทีเรียกลุ่มโคลิฟอร์มทั้งหมด (TCB) แบคทีเรียกลุ่มฟีคัลโคลิฟอร์ม (FCB) และค่าแอมโมเนีย (NH<sub>3</sub>-N) เพื่อบ่งบอกระดับคุณภาพน้ำว่าอยู่ในเกณฑ์ ดีมาก ดี พอใช้ เสื่อมโทรม และเสื่อมโทรมมาก โดยจากการตรวจวิเคราะห์และติดตามคุณภาพน้ำในลุ่มน้ำแม่กลอง จำนวน 4 ครั้ง ในปี 2565 สามารถสรุปผลการติดตามตรวจสอบคุณภาพน้ำในเขตพื้นที่จังหวัดกาญจนบุรี ได้ดังนี้

**ตารางที่ 1.150** สรุปผลการติดตามตรวจสอบคุณภาพน้ำแหล่งน้ำผิวดิน ปีงบประมาณ พ.ศ. 2565

แม่น้ำ	สถานี	ชื่อ/ที่ตั้งสถานี	ค่าดัชนีคุณภาพน้ำ (WQI)				
			ครั้งที่ 1	ครั้งที่ 2	ครั้งที่ 3	ครั้งที่ 4	ค่าเฉลี่ย
แควใหญ่	KY01	สะพานพระสังฆราชฯ ปากแม่น้ำแควใหญ่ อ.เมือง จ.กาญจนบุรี	72	87	87	71	79
	KY02	สะพานเหนือเมือง ต.แก่งเสี้ยน อ.เมือง จ.กาญจนบุรี	73	87	83	85	82
	KY03	วัดลาดหญ้า ต.ลาดหญ้า อ.เมือง จ.กาญจนบุรี	62	73	82	84	75
	KY04	ใต้เขื่อนท่าทุ่งนา อ.เมือง จ.กาญจนบุรี	92	88	68	83	83
	KY05	สะพานท้ายเขื่อนศรีนครินทร์ อ.ศรีสวัสดิ์ จ.กาญจนบุรี	75	76	92	86	82
	ค่าเฉลี่ย			75	82	82	82
แควน้อย	KN01	ปากน้ำแควน้อย ต.ปากแพรก อ.เมือง จ.กาญจนบุรี	84	91	84	88	87
	KN02	หมู่บ้านช้างไทรโยค อ.ไทรโยค จ.กาญจนบุรี	75	94	75	88	83
	KN03	โรงแรมหมู่บ้านริเวอร์แคว อ.ไทรโยค จ.กาญจนบุรี	62	91	91	73	79
	KN04	น้ำตกไทรโยคใหญ่ อ.ไทรโยค จ.กาญจนบุรี	67	89	89	87	83
	KN05	ท้ายเขื่อนวชิราลงกรณ ต.ท่าขนุน อ.ทองผาภูมิ จ.กาญจนบุรี	74	89	92	88	86
	ค่าเฉลี่ย			72	91	86	85
แม่กลอง	MK08	บ้านท่าเรือ อ.ท่ามะกา จ.กาญจนบุรี	62	76	74	67	70
	MK09	ท้ายเขื่อนแม่กลอง อ.ท่าม่วง จ.กาญจนบุรี	88	90	75	87	85
	MK10	บ้านปากแพรก อ.เมือง จ.กาญจนบุรี	65	90	81	83	80
	ค่าเฉลี่ย			72	85	77	79

ระดับคะแนน	คุณภาพน้ำ
0 – 30	คุณภาพน้ำเสื่อมโทรมมาก
31 – 60	คุณภาพน้ำเสื่อมโทรม
61 – 70	คุณภาพน้ำปานกลาง
71 – 90	คุณภาพน้ำดี
91 - 100	คุณภาพน้ำดีมาก

#### 1.7.1.6.1.1 แม่น้ำแควใหญ่

ค่าเฉลี่ยคุณภาพแม่น้ำแควใหญ่ เป็นไปตามเกณฑ์คุณภาพน้ำที่กำหนด เมื่อเทียบกับมาตรฐานแหล่งน้ำผิวดินตามประกาศของกรมควบคุมมลพิษ ซึ่งกำหนดให้แม่น้ำแควใหญ่จัดอยู่ในแหล่งน้ำประเภทที่ 2 คุณภาพน้ำดี แต่พบดัชนีตัวชี้วัดคุณภาพน้ำที่ยังเป็นปัญหา คือ ค่าออกซิเจนที่ละลายในน้ำ (Dissolved Oxygen: DO) ต่ำกว่ามาตรฐาน บริเวณใต้เขื่อนท่าทุ่งนา อำเภอศรีสวัสดิ์ จังหวัดกาญจนบุรี และเมื่อพิจารณาจากการใช้เกณฑ์ดัชนีคุณภาพน้ำทั่วไปหรือ Water Quality Index (WQI) ของกรมควบคุมมลพิษ เปรียบเทียบคุณภาพน้ำโดยรวม พบว่าคุณภาพน้ำแม่น้ำแควใหญ่มีแนวโน้มดีขึ้นจากปี 2564 โดยเพิ่มขึ้นจาก 78 ในปี พ.ศ. 2564 เป็น 80 ในปี พ.ศ. 2565

#### 1.7.1.6.1.2 แม่น้ำแควน้อย

ค่าเฉลี่ยคุณภาพแม่น้ำแควน้อย เป็นไปตามเกณฑ์คุณภาพน้ำที่กำหนด เมื่อเทียบกับมาตรฐานแหล่งน้ำผิวดินตามประกาศของกรมควบคุมมลพิษ ซึ่งกำหนดให้แม่น้ำแควน้อยจัดอยู่ในแหล่งน้ำประเภทที่ 2 คุณภาพน้ำดี แต่พบดัชนีตัวชี้วัดคุณภาพน้ำที่ยังเป็นปัญหา คือ การปนเปื้อนของแบคทีเรียกลุ่มโคลิฟอร์มทั้งหมด (Total Coliform Bacteria) สูงเกินมาตรฐาน บริเวณโรงแรมหมู่บ้านริเวอร์แคว อำเภอไทรโยค จังหวัดกาญจนบุรี และเมื่อใช้เกณฑ์ดัชนีคุณภาพน้ำทั่วไปหรือ Water Quality Index (WQI) ของกรมควบคุมมลพิษ เปรียบเทียบคุณภาพน้ำโดยรวม พบว่าคุณภาพน้ำแม่น้ำแควน้อยมีแนวโน้มดีขึ้นจากปี 2564 โดยเพิ่มขึ้นจาก 80 ในปี พ.ศ. 2564 เป็น 84 ในปี พ.ศ. 2565

#### 1.7.1.6.1.3 แม่น้ำแม่กลอง

ค่าเฉลี่ยคุณภาพแม่น้ำแม่กลองในเขตพื้นที่จังหวัดกาญจนบุรีจัดอยู่ในแหล่งน้ำประเภทที่ 2 คุณภาพน้ำดี ซึ่งเป็นไปตามเกณฑ์มาตรฐานคุณภาพแหล่งน้ำผิวดินตามประกาศของกรมควบคุมมลพิษ ซึ่งกำหนดให้แม่น้ำแม่กลองจัดอยู่ในแหล่งน้ำประเภทที่ 3 คุณภาพน้ำพอใช้ โดยพบดัชนีตัวชี้วัดคุณภาพน้ำที่ยังเป็นปัญหา คือ การปนเปื้อนของแบคทีเรียกลุ่มโคลิฟอร์มทั้งหมด (Total Coliform Bacteria) สูงเกินมาตรฐาน บริเวณบ้านท่าเรือ อำเภอดำรงวิทยารมย์ จังหวัดกาญจนบุรี และเมื่อใช้เกณฑ์ดัชนีคุณภาพน้ำทั่วไปหรือ Water Quality Index (WQI) ของกรมควบคุมมลพิษ เปรียบเทียบคุณภาพน้ำในปี พ.ศ. 2564 โดยรวมพบว่าคุณภาพน้ำแม่น้ำแม่กลองมีแนวโน้มดีขึ้นจากปี 2564 โดยเพิ่มขึ้นจาก 77 ในปี พ.ศ. 2564 เป็น 78 ในปี พ.ศ. 2565

#### 1.7.1.6.2 ด้านน้ำเสียจากแหล่งชุมชน

ปัจจุบัน เทศบาลเมืองมีระบบการจัดการน้ำเสียจากชุมชนก่อนทิ้งลงแม่น้ำ โดยมีท่อรับน้ำเสียของตัวเมืองที่ครอบคลุมพื้นที่ส่วนใหญ่ของตัวเมือง และว่าจ้างองค์การจัดการน้ำเสีย ให้เป็นผู้บริหารจัดการปัญหาด้านคุณภาพน้ำมีลักษณะเช่นเดียวกันกับกรณีปัญหาฝุ่นควัน กล่าวคือ หากพิจารณาข้อมูลในภาพรวม คุณภาพของแหล่งน้ำในจังหวัดกาญจนบุรีอยู่ในระดับดีมากเนื่องจากเป็นแหล่งต้นน้ำ ดังนั้น การแก้ไขปัญหาปัญหาน้ำกินน้ำใช้ไม่สะอาด อาจจะต้องพิจารณาลึกลงไปถึงระดับปฏิบัติการของหน่วยงานที่เกี่ยวข้อง ได้แก่ การประสานส่วนภูมิภาคหรือ องค์กรปกครองส่วนท้องถิ่นในบางพื้นที่

สำหรับด้านการบริหารจัดการน้ำเสีย จะมีเพียงบริเวณถนนนานาชาติเท่านั้น ที่ไม่มีข้อมูลที่แน่ชัดว่าน้ำเสียจากครัวเรือนและสถานประกอบการในย่านดังกล่าวถูกนำไปบำบัดอย่างไร

### 1.7.1.7 ข้อมูลและข้อวิเคราะห์ด้านขยะมูลฝอย

#### 1.7.1.7.1 อัตราและปริมาณการผลิตขยะมูลฝอย

จากการนำฐานข้อมูลประชากรของกรมส่งเสริมการปกครองส่วนท้องถิ่นมาคำนวณตามเกณฑ์ของกรมควบคุมมลพิษ ทำให้สามารถประมาณการปริมาณการผลิตขยะมูลฝอยที่เกิดขึ้นในจังหวัดกาญจนบุรี ในช่วง พ.ศ. 2561 – 2564 ได้ ดังตารางที่ 1.150

#### ตารางที่ 1.151 แสดงประมาณการปริมาณการผลิตขยะมูลฝอยที่เกิดขึ้นในจังหวัดกาญจนบุรี

ปี พ.ศ. 2562 – 2565

อปก. (จำนวน)	พ.ศ. 2561		พ.ศ. 2562		พ.ศ. 2563		พ.ศ. 2564	
	ปริมาณมูล ฝอยรวม (ตัน/วัน)	ปริมาณมูล ฝอยรวม (ตัน/ปี)	ปริมาณมูล ฝอยรวม (ตัน/วัน)	ปริมาณมูล ฝอยรวม (ตัน/ปี)	ปริมาณมูล ฝอยรวม (ตัน/วัน)	ปริมาณมูล ฝอยรวม (ตัน/ปี)	ปริมาณมูล ฝอยรวม (ตัน/วัน)	ปริมาณมูลฝอย รวม (ตัน/ปี)
121 แห่ง	840.85	306,910.25	871.15	317,969.45	869.71	317,442.95	872.43	318,435.23
อัตราเติบโต		2.23%		3.60%				

ที่มา : สำนักงานทรัพยากรธรรมชาติและสิ่งแวดล้อมจังหวัดกาญจนบุรี, 2566

ทั้งนี้ เมื่อประมาณการปริมาณการผลิตขยะมูลฝอยตามลักษณะเขตการปกครองในระดับท้องถิ่น พบว่า เทศบาลเมืองมีอัตราการการผลิตขยะมูลฝอยเท่ากับ 1.15 กก./คน/วัน เทศบาลตำบลมีอัตราการการผลิตขยะมูลฝอยเท่ากับ 1.02 กก./คน/วัน และองค์การบริหารส่วนตำบลมีอัตราการการผลิตขยะมูลฝอยเท่ากับ 0.91 กก./คน/วัน โดยองค์กรปกครองส่วนท้องถิ่นมีหน้าที่ในการบริหารจัดการขยะมูลฝอย ได้แก่ การรวบรวม การเก็บขน และการกำจัด

#### 1.7.1.7.2 องค์ประกอบของขยะมูลฝอย

ในปี 2564 สำนักงานทรัพยากรธรรมชาติและสิ่งแวดล้อมจังหวัดกาญจนบุรี ได้ประเมินองค์ประกอบของขยะมูลฝอยของจังหวัดกาญจนบุรี และแบ่งขยะมูลฝอยออกเป็น 5 ประเภทตามองค์ประกอบของขยะ มูลฝอย ดังสรุปไว้ในตารางที่ 1.151

ตารางที่ 1.152 แสดงองค์ประกอบของขยะมูลฝอยและการแบ่งประเภทของขยะตามองค์ประกอบของขยะมูลฝอยของจังหวัดกาญจนบุรี พ.ศ. 2564

ลำดับที่	องค์ประกอบขยะ	ร้อยละ	ประเภทขยะ	ร้อยละ
1	เศษอาหาร	30.74	1. อินทรีย์	38.73
2	ไม้/ใบไม้	7.99		
3	พลาสติก	28.01	2. รีไซเคิล	37.41
4	กระดาษ	6.95		
5	แก้ว	1.73		
6	โลหะ	0.72	3. ทิ้งไป	22.65
7	หนัง/ยาง	0.62		
8	ผ้า	2.34		
9	โฟม	0.75		



ลำดับที่	องค์ประกอบขยะ	ร้อยละ	ประเภทขยะ	ร้อยละ
10	อื่นๆ เช่น กระดาษทิชชู/ผ้าอ้อมสำเร็จรูป/ ผ้าอนามัย/หิน/กระเบื้อง	18.94		
11	ขยะอิเล็กทรอนิกส์	0.52	4. อันตราย	0.75
12	ขยะอันตราย	0.23		
13	หน้ากากอนามัย	0.58	5. ติดเชื้อ	0.58
<b>รวม</b>		<b>100</b>	<b>รวม</b>	<b>100</b>

ที่มา: สำนักงานทรัพยากรธรรมชาติและสิ่งแวดล้อมจังหวัดกาญจนบุรี, 2566

### 1.7.1.7.3 การจัดการขยะมูลฝอย

#### 1.7.1.7.3.1 การจัดการขยะมูลฝอยในจังหวัดกาญจนบุรี พ.ศ. 2565

**ตารางที่ 1.153** แสดงข้อมูลปริมาณขยะมูลฝอยและวิธีการกำจัดขยะมูลฝอยของจังหวัดกาญจนบุรี พ.ศ. 2565

การกำจัดขยะมูลฝอย	พ.ศ. 2565
ปริมาณขยะมูลฝอยที่เกิดขึ้น	872.43 ตันต่อวัน
ปริมาณขยะมูลฝอยที่ได้รับการจัดการ	478.47 ตันต่อวัน
จำนวน อปท. ที่เก็บขนขยะมูลฝอยไปกำจัด	79 แห่ง
จำนวน อปท. ที่มีสถานที่กำจัดขยะมูลฝอย <sup>3</sup>	35 แห่ง
- ปั่นแยกผลิตเชื้อเพลิง (RDF) <sup>4</sup>	1 แห่ง
- เทกองกลางแจ้ง (Open Dump)	30 แห่ง
- คัดแยกและเตาเผา <sup>5</sup>	4 แห่ง

ที่มา: สำนักงานทรัพยากรธรรมชาติและสิ่งแวดล้อมจังหวัดกาญจนบุรี, 2566

ทั้งนี้ พื้นที่จัดการขยะมูลฝอยจำนวนหนึ่งอยู่ในเขตพื้นที่ทหาร ทำให้องค์กรปกครองส่วนท้องถิ่นที่รับผิดชอบหรือบริษัทเอกชนไม่สามารถเข้าไปลงทุนเพื่อสร้างกระบวนการกำจัดขยะมูลฝอยที่สร้างรายได้ได้ จึงเป็นข้อจำกัดสำคัญอีกด้านหนึ่ง

#### 1.7.1.7.3.2 การจัดการมูลฝอยติดเชื้อของโรงพยาบาลสังกัดกระทรวงสาธารณสุข ในจังหวัดกาญจนบุรี

โรงพยาบาลในสังกัดกระทรวงสาธารณสุขในจังหวัดกาญจนบุรี  
มีสถิติการกำจัดมูลฝอยติดเชื้อ สรุปได้ดังตารางที่ 1.154

<sup>3</sup> ส่วนใหญ่กำจัดไม่ถูกหลักวิชาการ คือ การเทกองกลางแจ้ง (Open Dump)

<sup>4</sup> อบต.แก่งเสี้ยน และบริษัทกาญจนไผ่หนึ่ง จำกัด

<sup>5</sup> อบต.ดอนแสลบ และ อบต.ปิล็อก

## ตารางที่ 1.154 การจัดการมูลฝอยติดเชื้อของโรงพยาบาลสังกัดกระทรวงสาธารณสุขในจังหวัดกาญจนบุรี

พ.ศ. 2563 – 2565

ลำดับ	รายชื่อ	ที่อยู่	2563		2564		2565	
			กำจัดเอง (ตัน/วัน)	ส่งบริษัท เอกชน กำจัด (ตัน/วัน)	กำจัดเอง (ตัน/วัน)	ส่งบริษัท เอกชน กำจัด (ตัน/วัน)	กำจัดเอง (ตัน/วัน)	ส่งบริษัท เอกชน กำจัด (ตัน/วัน)
1	รพ.พหลพลพยุหเสนา	อ.เมือง	-	158.80	-	244.11	-	277.80
2	รพ.มะการักษ์	อ.ท่ามะกา	-	54.3	-	78.25	-	132.72
3	รพ.สมเด็จพระสังฆราชองค์ที่ 19	อ.ท่าม่วง	-	33.400	-	51.48	-	65.64
4	รพ.ทองผาภูมิ	อ.ทองผาภูมิ	-	23.30	-	27.53	-	39.12
5	รพ.เจ้าคุณไพฑูริย์พนมทวน	อ.พนมทวน	-	20.80	-	30.44	-	37.66
6	รพ.บ่อพลอย	อ.บ่อพลอย	-	9.40	-	26.02	-	24.26
7	รพ.เลาขวัญ	อ.เลาขวัญ	-	8.50	-	18.70	-	14.31
8	รพ.ด่านมะขามเตี้ย	อ.ด่านมะขามเตี้ย	-	3.80	-	19.90	-	15.44
9	รพ.ห้วยกระเจาเฉลิมพระเกียรติ 80 พรรษา	อ.ห้วยกระเจา	-	5.90	-	9.48	-	18.47
10	รพ.สังขละบุรี	อ.สังขละบุรี	10.30	-	14.51	-	10.27	-
11	รพ.สถานพระบารมี	อ.หนองปรือ	-	11.30	-	12.27	-	6.26
12	รพ.หนองปรือ	อ.หนองปรือ	-	-	-	9.44	-	21.50
13	รพ.ไทรโยค	อ.ไทรโยค	-	6.70	-	12.11	-	14.94
14	รพ.สมเด็จพระปิยะมหาราช มณีนีเขต	อ.ไทรโยค	-	3.60	-	4.77	-	9.60
15	รพ.ท่ากระดาน	อ.ศรีสวัสดิ์	-	3.000	-	2.92	-	7.59
16	รพ.ศุภศิริศรีสวัสดิ์	อ.ศรีสวัสดิ์	-	-	-	2.47	-	2.91
<b>รวม</b>			<b>10.30</b>		<b>14.51</b>		<b>10.27</b>	

ที่มา: สำนักงานสาธารณสุขจังหวัดกาญจนบุรี, 2566

เมื่อนำข้อมูลองค์ประกอบของขยะมูลฝอยและการแบ่งประเภทของขยะมูลฝอยตามองค์ประกอบของจังหวัดกาญจนบุรี ปี 2565 (ตารางที่ 1.153) มาใช้กับข้อมูลประมาณการปริมาณขยะมูลฝอยที่คาดว่าจะมีการผลิตขึ้นในปี 2565 (ตารางที่ 1.152) จะได้ปริมาณขององค์ประกอบของขยะมูลฝอยปี 2565 พร้อมทั้งสรุปวิธีการจัดการขยะประเภทต่าง ๆ ของจังหวัดกาญจนบุรี เปรียบเทียบกับวิธีการจัดการที่ถูกต้อง ดังตารางที่ 1.155

## ตารางที่ 1.155 แสดงประมาณการปริมาณของขยะแต่ละประเภทและวิธีการจัดการขยะของจังหวัดกาญจนบุรี

พ.ศ. 2564

ประเภท	ร้อยละ (2564)	ปริมาณ (ตัน) (คำนวณ)	วิธีการจัดการขยะที่ถูกต้อง	วิธีการจัดการขยะในปัจจุบัน
			ต้องคิดแยกจากต้นทาง	เกือบทั้งหมดถูกทิ้งรวม ไม่คิดแยก
ขยะอินทรีย์	38.73	122,850	นอกเมือง: นำไปฝังกลบ ทำปุ๋ย ทำน้ำหมัก ชีวภาพ เลี้ยงไส้เดือน ในเมือง: รวบรวมฝังกลบหรือนำไปทำปุ๋ย อินทรีย์ (โดยโรงงานเนื่องจากมีปริมาณมาก)	นอกเมือง: ใช้ถังรักริซโลก ทำปุ๋ย ทำน้ำหมัก ชีวภาพ เลี้ยงไส้เดือน แต่ยังมีน้อยมาก ในเมือง: ถูกทิ้งปนอยู่กับขยะทั่วไป
ขยะรีไซเคิล	37.41	118,724	แยกขายโรงงานรีไซเคิล <sup>6</sup>	ถูกคัดแยกโดยคนเก็บขยะ

6 ปี พ.ศ. 2565 จะห้ามนำขยะรีไซเคิลเข้าประเทศ ราคาของขยะประเภทนี้จะยิ่งสูงขึ้น

ประเภท	ร้อยละ (2564)	ปริมาณ (ตัน) (จำนวน)	วิธีการจัดการขยะที่ถูกต้อง	วิธีการจัดการขยะในปัจจุบัน
			ต้องคัดแยกจากต้นทาง	เกือบทั้งหมดถูกทิ้งรวม ไม่คัดแยก
ขยะทั่วไป	22.65	71,742	ฝังกลบเนื่องจากเอามาใช้ประโยชน์ไม่ได้ <sup>7</sup> (ย่อยสลายไม่ได้ ไม่เป็นอันตรายในตัวเอง ขยายไม่ได้ เพราะรีไซเคิลต้นทุนสูง)	ฝังกลบที่เชิงเขาทองและแก่งเสี้ยน
ขยะอันตราย ขุมชน/ติดเชื้อ	1.33	4,127	กำจัด	- ของเสียอันตราย อบจ. รวบรวมและส่งให้บริษัทเพื่อทำการกำจัด แต่มีการกำจัดน้อยมาก กำจัดได้เพียงปีละ 3-5 ตันในช่วงที่ผ่านมา - ขยะติดเชื้อจาก รพ. ทั้งหมดจะถูกส่งให้บริษัทเพื่อทำการกำจัด

จะเห็นได้ว่า ข้อมูลทั้งจากของจังหวัดเอง และจากตัวชี้วัดการพัฒนาจังหวัดที่รวบรวมและเผยแพร่โดยสำนักงานสภาพัฒนาการเศรษฐกิจและสังคมแห่งชาติ พบว่า การจัดการขยะอย่างถูกต้องยังอยู่ในสัดส่วนที่ต่ำมากและต่ำกว่าค่าเฉลี่ยของประเทศ ทั้งนี้ หากมีการบริหารจัดการขยะที่ดี ก็จะสามารถนำขยะส่วนใหญ่โดยเฉพาะขยะอินทรีย์ในเมือง ซึ่งรวบรวมได้ง่ายกว่าขยะอินทรีย์นอกเมือง มาใช้ประโยชน์ได้อย่างมาก

1.7.1.8 ข้อมูลตัวชี้วัดการพัฒนาของจังหวัดกาญจนบุรี ตามตัวชี้วัดยุทธศาสตร์ประเทศ ที่จัดทำและเผยแพร่โดยสำนักงานสภาพัฒนาการเศรษฐกิจและสังคมแห่งชาติ (ณ กรกฎาคม 2564)

มิติการพัฒนาที่มีข้อมูลตัวชี้วัดพัฒนาที่เกี่ยวข้องกับทรัพยากรธรรมชาติ และสิ่งแวดล้อม ได้แก่ มิติด้านสิ่งแวดล้อม (Planet) ซึ่งในปี พ.ศ. 2562 จังหวัดกาญจนบุรีมีค่าต่ำกว่าค่ากลางของประเทศ โดยมีค่าเท่ากับ 49.30 ในขณะที่ค่ากลางของประเทศมีค่าเท่ากับ 50.92 และมีรายละเอียดค่าของตัวชี้วัด ดังนี้

#### ตารางที่ 1.156 ตัวชี้วัดการพัฒนาจังหวัด มิติด้านสิ่งแวดล้อม

ตัวชี้วัดที่จังหวัดมีค่าเท่ากับ หรือสูงกว่าค่ากลางของประเทศ	ตัวชี้วัดที่จังหวัดมีค่าต่ำกว่าค่ากลางของประเทศ
1. ร้อยละของประชากรที่ประสบอุทกภัย ประเทศ ร้อยละ 1.51 กาญจนบุรี ร้อยละ 1.31	1. อัตราการเปลี่ยนแปลงของพื้นที่ป่าไม้ในจังหวัด ประเทศ ร้อยละ 0.10 กาญจนบุรี ร้อยละ -0.04
2. ร้อยละของประชากรที่ประสบภัยแล้ง ประเทศ ร้อยละ 0.00 กาญจนบุรี ร้อยละ 0.00	2. สัดส่วนปริมาณขยะที่กำจัดถูกต้องต่อปริมาณขยะที่เกิดขึ้น ประเทศ ร้อยละ 18.80 กาญจนบุรี ร้อยละ 18.00
	3. ร้อยละของครัวเรือนที่เข้าถึงน้ำประปา**** ประเทศ ร้อยละ 16.81 กาญจนบุรี ร้อยละ 15.71

หมายเหตุ: \*\* ตัวชี้วัดที่มีการเก็บข้อมูลเพียงปี พ.ศ. 2558 และ พ.ศ. 2560  
\*\*\* ตัวชี้วัดที่มีการเก็บข้อมูลล่าสุดปี พ.ศ. 2560  
\*\*\*\* ตัวชี้วัดที่มีการเก็บข้อมูลล่าสุดปี พ.ศ. 2561  
\*\*\*\*\* ตัวชี้วัดที่มีการเก็บข้อมูลปีเว้นปี มีข้อมูลปี พ.ศ. 2558 พ.ศ. 2560 และ พ.ศ. 2562

<sup>7</sup> ย่อยสลายไม่ได้แต่ไม่อันตรายในตัวเอง และขยายไม่ได้เพราะต้นทุนรีไซเคิลสูง

1.7.1.9 ข้อมูลความเดือดร้อนเชิงพื้นที่ ที่เกี่ยวข้องกับประเด็นทรัพยากรธรรมชาติและสิ่งแวดล้อม (ร้อยละของผู้ตอบแบบสอบถาม)

1.7.1.9.1 ฝนแล้ง/ภัยแล้ง ร้อยละ 10.4

1.7.1.9.2 ขยะมูลฝอย ร้อยละ 0.5

1.7.1.9.3 กลิ่นเหม็นจากโรงงาน ร้อยละ 0.4

1.7.1.9.4 น้ำท่วม ร้อยละ 0.4

## 1.7.2 การวิเคราะห์ศักยภาพและสภาพแวดล้อม (SWOT Analysis)

จากข้อวิเคราะห์ดังกล่าวข้างต้น เมื่อนำรวมกับข้อมูลต่าง ๆ ที่เกี่ยวข้องกับจังหวัดกาญจนบุรี สามารถนำมาจัดเรียงใส่กรอบการวิเคราะห์แบบ SWOT ได้ดังนี้

**ตาราง 1.157** ศักยภาพและสภาพแวดล้อม ด้านทรัพยากรธรรมชาติและสิ่งแวดล้อมของจังหวัดกาญจนบุรี

จุดแข็ง (S)	จุดอ่อน (W)
<p><b>SE1</b> ลักษณะภูมิประเทศเป็นพื้นที่ต้นน้ำ มีพื้นที่ป่าเป็นสัดส่วนสูง</p> <p><b>SE2</b> เป็นพื้นที่ต้นน้ำของแม่น้ำแม่กลอง คุณภาพน้ำอยู่ในเกณฑ์เป็นอันดับสองของประเทศ</p> <p><b>SE3</b> ขนาดของตัวเมืองเป็นเมืองไม่ใหญ่ ง่ายต่อการดูแล</p>	<p><b>WE1</b> มีพื้นที่เกษตรจำนวนมาก มีการใช้สารเคมีและมีการเผาเพื่อเก็บเกี่ยวหรือหลังเก็บเกี่ยว ส่งผลลบโดยตรงต่อคุณภาพอากาศ</p> <p><b>WE2</b> มีโรงงานอุตสาหกรรมจำนวนมาก หากควบคุมไม่เคร่งครัด หรือโรงงานไม่ให้ความร่วมมือ อาจเกิดปัญหามลภาวะได้ง่าย</p> <p><b>WE3</b> การตรวจสอบการทิ้งน้ำเสียลงสู่ลำน้ำของกิจกรรมท่องเที่ยวไม่เคร่งครัด และน้ำเสียในชุมชนเมืองบางช่วงไม่ได้รับการจัดการ</p> <p><b>WE4</b> มีข้อจำกัดเรื่องการในพื้นที่ในการจัดการขยะ</p> <p><b>WE5</b> พื้นที่อยู่อาศัย พื้นที่ธุรกิจ พื้นที่อุตสาหกรรม อยู่บริเวณเดียวกัน ทำให้ยากต่อการบริหารจัดการ</p> <p><b>WE6</b> องค์กรปกครองส่วนท้องถิ่นที่ได้รับมอบภารกิจป้องกันไฟฟ้าจำนวนมากไม่มีความพร้อมในการจัดการกับไฟฟ้า ในขณะที่หน่วยงานด้านการป้องกันไฟป่ามีเครื่องมือจำกัด</p> <p><b>WE7</b> การไม่สามารถบังคับใช้กฎหมายกับประชาชนที่บุกรุกพื้นที่ป่า</p> <p><b>WE8</b> จุดตรวจวัดคุณภาพอากาศมีเพียงจุดเดียว ไม่สามารถใช้ค่าที่วัดได้ไปใช้เป็นตัวแทนของทั้งจังหวัด</p> <p><b>WE9</b> จำนวนช้างป่ามีมากกว่าแหล่งอาหารในป่า และการหาอาหารในเขตพื้นที่ทำกินของประชาชนที่อยู่แนวชายป่าง่ายต่อช้างมากกว่า</p>
โอกาส (O)	อุปสรรค/ภัยคุกคาม (T)
<p><b>OE1</b> เทคโนโลยีและระบบบริหารจัดการใหม่ ๆ สามารถจัดการกับปัญหาทรัพยากรธรรมชาติและสิ่งแวดล้อมได้ดีขึ้นในต้นทุนที่ถูกลง</p>	<p><b>TE1</b> เขตแดนติดกับประเทศเพื่อนบ้าน หากมีไฟป่าในประเทศเพื่อนบ้านและทิศทางลมพัดจากประเทศเพื่อนบ้านมายังประเทศไทย จะเกิดปัญหาฝุ่นควัน PM2.5 ในจังหวัด</p> <p><b>TE2</b> การพัฒนาทางเศรษฐกิจ และการเพิ่มจำนวนนักท่องเที่ยวในตัวเมือง เป็นต้น จะทำให้ปริมาณขยะมูลฝอยในตัวเมืองและน้ำเสียลงลำน้ำเพิ่มมากขึ้น</p>

**SE1** ลักษณะภูมิประเทศเป็นพื้นที่ต้นน้ำ มีพื้นที่ป่าเป็นสัดส่วนสูง การเป็นพื้นที่ต้นน้ำทำให้ลักษณะภูมิประเทศมีความอุดมสมบูรณ์ มีความหลากหลายในทรัพยากรธรรมชาติ เป็นทั้งแหล่งท่องเที่ยว แหล่งต้นน้ำที่สำคัญ รวมถึงเป็นแหล่งทรัพยากรที่ก่อให้เกิดประโยชน์ทางเศรษฐกิจและสภาวะแวดล้อมที่ดีต่อความเป็นอยู่

**SE2** เป็นพื้นที่ต้นน้ำของแม่น้ำแม่กลอง คุณภาพน้ำอยู่ในเกณฑ์ดีเป็นอันดับสองของประเทศ การที่น้ำไหลอย่างต่อเนื่อง เนื่องจากเป็นพื้นที่สูงทำให้ของเสียที่ไหลลงลำน้ำไปตกค้างอยู่ในพื้นที่ของจังหวัดและทำให้คุณภาพน้ำของจังหวัดอยู่ในเกณฑ์ดีเกือบตลอดปี แต่ข้อได้เปรียบในด้านนี้ทำให้จังหวัดอาจไม่ให้ความสำคัญกับการทิ้งน้ำเสียลงลำน้ำมากพอและทำให้มีของเสียไหลลงลำน้ำลงสู่จังหวัดปลายน้ำ

**SE3** ขนาดของตัวเมืองเป็นเมืองไม่ใหญ่ ง่ายต่อการดูแล ทำให้การจัดการสิ่งแวดล้อมในมิติของขนาดทำได้โดยง่าย อย่างไรก็ตาม ปัญหาของการจัดการสิ่งแวดล้อมอยู่ที่การบังคับใช้กฎหมาย ความร่วมมือของประชาชน (ซึ่งต้องสร้างแรงจูงใจและความต้องการร่วมมือ) รวมถึงปัญหาด้านการหาพื้นที่กำจัดขยะ

**WE1** มีพื้นที่เกษตรจำนวนมาก มีการใช้สารเคมีและการเผาเพื่อเก็บเกี่ยวหรือหลังเก็บเกี่ยว ส่งผลกระทบต่อคุณภาพอากาศ นอกจากจะรบกวนผู้อยู่อาศัยแล้ว ยังส่งผลกระทบต่อมลพิษด้านลบโดยตรงต่อภาพลักษณ์ของการท่องเที่ยว หากไม่ได้รับการแก้ไขก็จะทำให้เกิดต้นทุนทางสุขภาพของประชาชนและกระทบต่อรายได้ของธุรกิจท่องเที่ยว

**WE2** มีโรงงานอุตสาหกรรมจำนวนมาก หากควบคุมไม่เคร่งครัด หรือโรงงานไม่ให้ความร่วมมือ อาจเกิดปัญหามลภาวะได้ง่าย เพราะโรงงานอาจปล่อยมลภาวะทั้งที่เป็นน้ำเสียลงสู่แหล่งน้ำและควันพิษเข้าสู่บรรยากาศเกิดผลกระทบต่อประชาชนในด้านสุขภาพ

**WE3** การตรวจสอบการทิ้งน้ำเสียลงสู่ลำน้ำของกิจกรรมท่องเที่ยวไม่เคร่งครัด และน้ำเสียในชุมชนเมือง บางช่วงไม่ได้รับการจัดการ สถานบริการทั้งที่อยู่ในลำน้ำและที่อยู่ใกล้แหล่งน้ำมักจะทิ้งของเสียลงสู่แหล่งน้ำโดยตรงและยากต่อการตรวจจับ เนื่องจากมีจำนวนมากและไม่สามารถมองเห็นได้โดยตรง ส่วนน้ำเสียในตัวเมือง แม้ส่วนใหญ่จะถูกส่งเข้าระบบบำบัดน้ำเสียของเทศบาลเมือง แต่ยังมีน้ำเสียจากชุมชนบางส่วนที่ไม่สามารถระบุได้ว่าได้รับการจัดการอย่างไรบ้าง

**WE4** มีข้อจำกัดเรื่องการใช้พื้นที่ในการจัดการขยะ ทำให้ไม่สามารถเพิ่มประสิทธิภาพการกำจัดขยะได้ ขยะจำนวนมากจึงถูกกำจัดด้วยวิธีแบบเก่าซึ่งส่งผลกระทบต่อสิ่งแวดล้อม

**WE5** พื้นที่อยู่อาศัย พื้นที่ธุรกิจ พื้นที่อุตสาหกรรม อยู่บริเวณเดียวกัน ทำให้ยากต่อการบริหารจัดการ ส่งผลกระทบต่อสภาพแวดล้อมของที่อยู่อาศัยโดยตรง อย่างไรก็ตาม ปัจจุบันกระทรวงอุตสาหกรรมมีนโยบายสร้างความร่วมมือระหว่างชุมชนกับโรงงานอุตสาหกรรมโดยส่งเสริมให้โรงงานอุตสาหกรรมเข้าโครงการพัฒนาสถานประกอบการเข้าสู่อุตสาหกรรมสีเขียว

**WE6** องค์กรปกครองส่วนท้องถิ่นที่ได้รับมอบภารกิจป้องกันไฟฟ้าจำนวนมากไม่มีความพร้อมในการจัดการกับไฟฟ้า ในขณะที่หน่วยงานด้านการป้องกันไฟป่ามีเครื่องมือจำกัด เนื่องจากกรมป่าไม้ไม่ได้ส่งมอบภารกิจจัดการไฟป่านอกเขตอุทยานให้กับองค์กรปกครองส่วนท้องถิ่นที่อยู่ในพื้นที่ แต่พบว่าความไม่พร้อมขององค์กรปกครองส่วนท้องถิ่นทั้งในแง่องค์ความรู้ เครื่องมือ งบประมาณ และความไม่เห็นความสำคัญ ทำให้การจัดการไฟป่าเป็นไปอย่างไม่มีประสิทธิภาพ

**WE7** การไม่สามารถบังคับใช้กฎหมายกับประชาชนที่บุกรุกพื้นที่ป่า ปัจจุบันมีประชาชนจำนวนมาก มีพื้นที่ทำกินอยู่ในเขตป่าอย่างผิดกฎหมาย แต่เนื่องจากภาครัฐไม่สามารถดำเนินการตามกฎหมายได้ ทำให้การบุกรุกพื้นที่ป่าเพื่อเพิ่มพื้นที่ทำกินยังคงมีอย่างต่อเนื่อง และเป็นสาเหตุสำคัญสาเหตุหนึ่งที่ทำให้พื้นที่ป่าลดลง

**WE8** จุดตรวจวัดคุณภาพอากาศมีเพียงจุดเดียว ไม่สามารถใช้ค่าที่วัดได้ไปใช้เป็นตัวแทนของทั้งจังหวัด แม้จะทราบจุดอ่อนนี้ดี แต่เนื่องจากต้องใช้งบประมาณค่อนข้างสูง (ค่าอุปกรณ์พร้อมติดตั้งจุดตรวจวัดคุณภาพอากาศจุดละ 8 ล้านบาท ค่าดำเนินการ 5 แสนบาทต่อปี) หน่วยงานที่รับผิดชอบจึงไม่สามารถแก้ไขได้

**WE9** จำนวนช้างป่ามีมากกว่าแหล่งอาหารในป่า และการหาอาหารในเขตพื้นที่ทำกินของประชาชนที่อยู่แนวชายป่าง่ายต่อช้างมากกว่า ทำให้เกิดผลกระทบจากการเข้าทำลายพืชผลของประชาชนโดยช้างป่าอยู่เสมอซึ่งทำให้ต้นทุนของประชาชนที่อยู่แนวชายป่าเพิ่มสูงขึ้น

**OE1** ใช้เทคโนโลยีและระบบบริหารจัดการใหม่ ๆ ที่สามารถจัดการกับปัญหาทรัพยากรธรรมชาติและสิ่งแวดล้อม ได้ดีขึ้นในต้นทุนที่ถูกลง ปัจจุบันมีเทคโนโลยีการตรวจจับจุดความร้อนที่ทำให้ทราบจุดที่เกิดไฟป่า รวมถึงเทคโนโลยีอื่น ๆ สำหรับการดูแลทรัพยากรธรรมชาติและการดูแลรักษาสิ่งแวดล้อมทำได้ดีขึ้นด้วยต้นทุนที่ถูกลง

**TE1** เขตแดนติดกับประเทศเพื่อนบ้าน หากมีไฟป่าในประเทศเพื่อนบ้านและทิศทางลมพัดจากประเทศเพื่อนบ้านมายังประเทศไทย จะเกิดปัญหาฝุ่นควัน PM2.5 ในจังหวัด ส่งผลโดยตรงต่อคุณภาพอากาศของจังหวัด อย่างไรก็ตาม เหตุการณ์ดังกล่าวมักเกิดในพื้นที่ด้านเหนือของจังหวัดซึ่งส่วนใหญ่เป็นพื้นที่ป่าซึ่งมีศักยภาพในการดูดซับฝุ่นละอองขนาดเล็กได้

**TE2** การพัฒนาทางเศรษฐกิจ และการเพิ่มจำนวนนักท่องเที่ยวในตัวเมือง เป็นต้น จะทำให้ปริมาณขยะมูลฝอยในตัวเมืองและน้ำเสียลงลำน้ำเพิ่มมากขึ้น ทำให้ปัญหาการจัดการขยะที่มีข้อจำกัดอยู่เดิมต้องเผชิญกับความยากลำบากมากขึ้น

**จาก SWOT ข้างต้น สามารถนำมาสร้างกลยุทธ์โดยใช้กระบวนการ TOWS matrix ได้ดังนี้**

### 1) กลยุทธ์เชิงรุก (SO strategy)

- ใช้เทคโนโลยีใหม่และระบบการจัดการเพื่อแก้ไขปัญหาทรัพยากรธรรมชาติและปรับปรุงแนวปฏิบัติด้านการจัดการสิ่งแวดล้อม จะช่วยเพิ่มประสิทธิภาพ ความคุ้มค่า และความยั่งยืน
- บังคับใช้กฎหมายและส่งเสริมความร่วมมือระหว่างผู้มีส่วนได้ส่วนเสียเพื่อปรับปรุงแนวปฏิบัติในการกำจัดขยะและหาพื้นที่กำจัดขยะที่มีประสิทธิภาพ ส่งเสริมการมีส่วนร่วมของชุมชนและสร้างแรงจูงใจในการจัดการขยะอย่างรับผิดชอบ

### 2) กลยุทธ์เชิงป้องกัน (ST strategy)

- ใช้ประโยชน์จากทรัพยากรธรรมชาติและพื้นที่ต้นน้ำที่หลากหลายของภูมิภาคเพื่อส่งเสริมด้านการท่องเที่ยวอย่างยั่งยืน พัฒนาแหล่งท่องเที่ยวและกิจกรรมเชิงอนุรักษ์ที่ให้ความสำคัญกับการรักษาสิ่งแวดล้อม
- กำหนดระเบียบและระบบการตรวจสอบที่เข้มงวดสำหรับโรงงานอุตสาหกรรมเพื่อให้มีการจัดการของเสียที่เหมาะสมและป้องกันมลพิษที่อาจเกิดขึ้น ส่งเสริมให้โรงงานนำแนวทางปฏิบัติและการใช้เทคโนโลยีที่เป็นมิตรต่อสิ่งแวดล้อม

- เข้าร่วมโครงการพัฒนาสถานประกอบการอุตสาหกรรมสีเขียวของกระทรวงอุตสาหกรรมเพื่อส่งเสริมให้ธุรกิจและอุตสาหกรรมหันมาใช้แนวทางปฏิบัติที่ยั่งยืน ส่งเสริมการบูรณาการพื้นที่อยู่อาศัยธุรกิจ และอุตสาหกรรม โดยเน้นการจัดการสิ่งแวดล้อม

### 3) กลยุทธ์เชิงแก้ไข (WO strategy)

- มีการควบคุมและการจัดการกับการผลิตทางการเกษตรที่ส่งผลเสียต่อคุณภาพอากาศ ส่งเสริมการใช้วิธีการทำการเกษตรแบบยั่งยืน ลดการใช้สารเคมี และปลูกจิตสำนึกให้เกษตรกรเห็นความสำคัญของการรักษาคุณภาพอากาศ
- ปรับปรุงการจัดการน้ำเสียในกิจกรรมการท่องเที่ยวและเขตเมือง บังคับใช้กฎระเบียบการปล่อยน้ำเสียที่เข้มงวดขึ้นและเพิ่มกลไกการตรวจสอบและบังคับใช้เพื่อป้องกันมลพิษจากแหล่งน้ำ
- ปรับปรุงระบบการจัดการของเสียและใช้แนวทางที่เป็นนวัตกรรมใหม่เพื่อจัดการกับข้อจำกัดด้านพื้นที่ลงทุนในโครงสร้างพื้นฐานและเทคโนโลยีการจัดการของเสียที่ช่วยเพิ่มประสิทธิภาพ ลดผลกระทบต่อสิ่งแวดล้อม และส่งเสริมการใช้เชื้อเพลิงและการลดของเสีย

### 4) กลยุทธ์ OE

- นำเทคโนโลยีและระบบการจัดการใหม่มาใช้เพื่อจัดการกับปัญหาด้านทรัพยากรธรรมชาติและ ความเสียหายด้านสิ่งแวดล้อมอย่างมีประสิทธิภาพมากขึ้น ด้วยต้นทุนที่ต่ำลง นำเทคโนโลยีการตรวจจับจุดร้อนมาใช้ในการจัดการไฟฟ้า และสำรวจเครื่องมือและแนวทางที่เป็นนวัตกรรมอื่นๆ สำหรับการดูแลทรัพยากร และการอนุรักษ์สิ่งแวดล้อม

### 5) กลยุทธ์ TE

- เสริมสร้างความร่วมมือและการสื่อสารกับประเทศเพื่อนบ้านเพื่อแก้ไขปัญหาไฟฟ้าและมลพิษทางอากาศข้ามพรมแดน ทำงานร่วมกันในระบบเตือนภัยล่วงหน้า ความพยายามในการดับไฟฟ้า และแนวทางร่วมกันเพื่อลดมลพิษฝุ่น PM2.5
- จัดการการเพิ่มขึ้นของกิจกรรมที่เกิดทางเศรษฐกิจและการท่องเที่ยวเชิงรุก เพื่อลดผลกระทบต่อการจัดการขยะ ลงทุนในโครงสร้างพื้นฐานและสิ่งอำนวยความสะดวกในการจัดการขยะเพื่อจัดการกับปริมาณขยะที่เพิ่มขึ้น รวมทั้งดำเนินการตามแนวทางปฏิบัติที่ยั่งยืนในภาคการท่องเที่ยว

## 1.7.3 ข้อเสนอแนะ

### 1.7.3.1 ป้องกันและจัดการไฟฟ้าโดยการดำเนินการ ดังนี้

1.7.3.1.1 ทำแนวกันไฟฟ้า เพื่อป้องกันไฟลุกลามจากพื้นที่เกษตรที่ทำการเผาเพื่อการเก็บเกี่ยวหรือเผาหลังการเก็บเกี่ยว รวมทั้งกันบุหรื

1.7.3.1.1.1 พิจารณาว่าควรมีแนวกันไฟทั้งหมดที่ใดบ้าง ที่ใดทำไปแล้ว และที่ใดต้องทำเพิ่ม

1.7.3.1.1.2 วางแผนการเพิ่มแนวกันไฟตามระดับความเร่งด่วน ซึ่งแบ่งออกเป็น 5 ระดับ เพื่อทยอยติดตั้งแนวกันไฟให้ครบในช่วงแผนพัฒนาจังหวัด 5 ปี (พ.ศ. 2566 – 2570)

1.7.3.1.2 ใช้เทคโนโลยีและสร้างเครือข่ายช่วยในการเฝ้าระวังการเกิดไฟฟ้าจากทุกสาเหตุ รวมทั้งการเผาของป่า (เกิดในพื้นที่ป่าลึก) และการเผาเพื่อสร้างที่ทำกิน โดยขยายผลจากความเข้มแข็งของเครือข่ายอาสาสมัครพิทักษ์ทรัพยากรธรรมชาติและสิ่งแวดล้อม (ทสม.)

1.7.3.1.3 จัดอุปกรณ์ป้องกันไฟฟ้าเพิ่มเติม

1.7.3.1.4 ปลุกไม้ไม่ผลัดใบในที่มีความชื้น

1.7.3.1.5 เพิ่มพื้นที่ป่าชุมชน เพื่อให้เกิดความรู้สึกเป็นเจ้าของร่วมกัน

1.7.3.1.6 สร้างแรงจูงใจแก่องค์กรปกครองส่วนท้องถิ่นที่ประสบความสำเร็จในการเฝ้าระวังไฟฟ้า

1.7.3.2 เปลี่ยนขยะให้เป็นประโยชน์โดยการดำเนินการ ดังนี้

1.7.3.2.1 คัดแยกขยะต้นทาง

1.7.3.2.2 ส่งเสริมให้เกิดการใช้ประโยชน์ขยะอินทรีย์ในเมืองโดยศึกษาความเป็นไปได้ทางการเงินของการรวบรวมขยะอินทรีย์โดยเทศบาลไปทำปุ๋ย โดยพิจารณาจากปริมาณขยะต่อวัน ค่าใช้จ่ายรายวันในการหมักขยะจนกระทั่งได้ปุ๋ย และราคาปุ๋ยอินทรีย์

1.7.3.2.3 เชิญชวนครัวเรือนนอกเมืองใช้ประโยชน์ถังรีไซเคิลโลกตามข้อเสนอแนะของสำนักงานทรัพยากรธรรมชาติและสิ่งแวดล้อมจังหวัดกาญจนบุรี

1.7.3.2.4 สร้างแรงจูงใจในการคัดแยกขยะอันตรายของครัวเรือน และขยายผลตามแนวทางขององค์กรปกครองส่วนท้องถิ่นที่ประสบความสำเร็จ

1.7.3.3 เครื่องคัดการกำกับดูแลการทิ้งน้ำเสียจากกิจกรรมท่องเที่ยวและการบำบัดน้ำเสียจากชุมชนก่อนลงลำน้ำสาธารณะ

1.7.3.4 ทำแหล่งอาหารช้างป่า รั้วไฟฟ้า อบรมกิจกรรมให้ความรู้การผลักดันช้างป่า เรียนรู้วิถีชีวิตป่า

1.7.3.5 ขยายผลการดูแลคุณภาพอากาศด้วยมาตรการสร้างแรงจูงใจให้เกษตรกรไร้อ้อยเก็บเกี่ยวโดยการตัดแทนการเผา

1.7.3.6 ขยายผลโครงการอุตสาหกรรมสีเขียวของกระทรวงอุตสาหกรรม

## 1.7.4 เป้าหมายและตัวชี้วัด

จากข้อเสนอแนะ สามารถนำมากำหนดเป็นเป้าหมายและตัวชี้วัด ได้ดังนี้

**ตารางที่ 1.158** การกำหนดเป้าหมายและตัวชี้วัดจากข้อเสนอแนะ ด้านทรัพยากรธรรมชาติและสิ่งแวดล้อม

ข้อเสนอแนะ	เป้าหมาย	ตัวชี้วัด	Baseline
ป้องกันและจัดการไฟฟ้าด้วยแนวกันไฟ การเฝ้าระวังด้วยเทคโนโลยี การปลุกไม้ไม่ผลัดใบ การเพิ่มพื้นที่ป่าชุมชน และการสร้างเครือข่าย (1)	- การเกิดไฟป่าลดลง - พื้นที่ป่าไม้เพิ่มขึ้น	- จำนวนจุดการเกิดไฟฟ้า (ทสจ.) - อัตราการเปลี่ยนแปลงของพื้นที่ป่าของจังหวัด (ทสจ.)	- จำนวนจุดการเกิดไฟฟ้า ปี 2563 - พื้นที่ป่าทั้งหมดในปี 2564 เท่ากับ 7,445,151 ไร่
เปลี่ยนขยะให้เป็นประโยชน์ (2)	- ขยะถูกนำมาใช้ประโยชน์เพิ่มขึ้น - ขยะอันตรายที่กำจัดได้	- สัดส่วนขยะที่ถูกนำมาใช้ประโยชน์ (ทสจ.) - ขยะอันตรายที่กำจัดได้ (ทสจ.)	- สัดส่วนขยะที่ถูกนำมาใช้ประโยชน์ ปี 2563 - ขยะอันตรายที่กำจัดได้ ปี 2563



ข้อเสนอแนะ	เป้าหมาย	ตัวชี้วัด	Baseline
ทำแหล่งอาหารข้างป่าและสัตว์ป่า (3)	แหล่งอาหารของข้างป่าและสัตว์ป่าเพิ่มมากขึ้น	จำนวนแหล่งอาหารสำหรับข้างป่าและสัตว์ป่า (ทสจ.)	จำนวนแหล่งอาหารสำหรับข้างป่าปี 2563 (สำรวจใหม่)
เคร่งครัดการกำกับดูแลการทิ้งน้ำเสียจากกิจกรรมท่องเที่ยวและการบำบัดน้ำเสียจากชุมชนก่อนลงลำน้ำสาธารณะ (4)	น้ำเสียได้รับการบำบัดก่อนทิ้งลงสู่ลำน้ำสาธารณะเพิ่มมากขึ้น	- ตัวชี้วัดคุณภาพน้ำแหล่งน้ำผิวดิน (WQI) (ทสจ.)	ค่าเฉลี่ย WQI ทุกพื้นที่ ในปี 2563
ขยายผลการดูแลคุณภาพอากาศด้วยมาตรการสร้างแรงจูงใจให้เกษตรกรไร้อ้อยใช้การตัดแทนการเผา (5)	จังหวัดกาญจนบุรีมีพลังงานทดแทนที่เกิดจากไบโอดีเซลและยอธอ้อย สามารถลดปัญหาฝุ่นละออง (PM 2.5) และควันที่เกิดจากการเผาอ้อย ได้อย่างเป็นรูปธรรม ขณะเดียวกันสร้างงานได้ให้เกษตรกรได้ทางหนึ่ง	- ค่าเฉลี่ยรายปีของค่าฝุ่นละออง PM 2.5 ในบรรยากาศ (ทสจ.) - ค่าเปอร์เซ็นต์ความหวานของอ้อย (สอจ.) - ปริมาณอ้อยสดที่คุณภาพสูงขึ้น (สอจ.)	- ค่าเฉลี่ยรายปีของค่าฝุ่นละออง PM 2.5 ในบรรยากาศ ปี 2563เปอร์เซ็นต์ความหวานของอ้อย ถูเก็บเกี่ยว 2563 – 2564 - ปริมาณอ้อยสดที่คุณภาพสูงขึ้น ถูเก็บเกี่ยว 2563 – 2564
ขยายผลโครงการอุตสาหกรรมสีเขียวของกระทรวงอุตสาหกรรม (6)	สถานประกอบการอุตสาหกรรมได้รับการพัฒนาตามแนวคิดการพัฒนาเมืองอุตสาหกรรมเชิงนิเวศน์ 5 ด้าน ที่กระทรวงอุตสาหกรรมกำหนด	สถานประกอบการอุตสาหกรรมที่ได้เข้าสู่ระบบอุตสาหกรรมสีเขียว ในระดับ 2 – 5 เพิ่มขึ้น จำนวน 50 โรง ต่อปี (สอจ.)	สถานประกอบการอุตสาหกรรมที่ได้เข้าสู่ระบบอุตสาหกรรมสีเขียว ในระดับ 2 – 5 เพิ่มขึ้นในปี 2563
การเป็นเมืองอัจฉริยะ	กาญจนบุรีก้าวสู่การเป็นเมืองอัจฉริยะภายในปี 2580	Smart Environment Smart Economy Smart Energy	

## 1.8 การวิเคราะห์ผลกระทบจากวิกฤตโรคระบาดโควิด 19 ต่อเศรษฐกิจและสังคมของจังหวัดกาญจนบุรี

ตั้งแต่ช่วงต้นปี 2563 การแพร่ระบาดของโรคติดเชื้อไวรัสโคโรนาสายพันธุ์ใหม่ 2019 หรือ โควิด-19 ส่งผลกระทบต่อเศรษฐกิจและสังคมของทุกประเทศในโลก ไม่ว่าจะเป็นประเทศใหญ่หรือประเทศเล็ก ประเทศรวยหรือประเทศจน ตั้งอยู่เขตใดบนโลกใบนี้ หรือมีระบอบการปกครองแบบใด การแพร่ระบาดของ โควิด-19 ได้ส่งผลกระทบต่อประเทศไทยอย่างมหาศาลเช่นเดียวกัน และในวันนี้ (วันที่ 11 กรกฎาคม พ.ศ. 2564) มีจำนวนคนไทยติดเชื้อ โควิด-19 รายใหม่ 9,539 ราย โดยมีผู้ป่วยสะสมตั้งแต่วันที่ 1 เมษายน 2564 รวมจำนวน 307,508 ราย มีผู้เสียชีวิตแล้ว 2,711 คน การแพร่ระบาดของ โควิด-19 ส่งผลกระทบต่อเศรษฐกิจและสังคมของจังหวัดกาญจนบุรีเช่นกัน ซึ่งในส่วนนี้จะทำการวิเคราะห์ผลกระทบดังกล่าว โดยเรียงประเด็นตามการนำเสนอ ข้อมูล ข้อวิเคราะห์ และข้อเสนอแนะที่ผ่านมา ได้แก่ 1) ด้านเศรษฐกิจเกษตร 2) ด้านเศรษฐกิจการท่องเที่ยว 3) ด้านเศรษฐกิจอุตสาหกรรม การค้า และการลงทุน และ 4) ด้านสังคม

### 1.8.1 การวิเคราะห์ผลกระทบจากวิกฤตโรคระบาด โควิด-19 ต่อเศรษฐกิจเกษตรของจังหวัดกาญจนบุรี

การวัดผลกระทบจากวิกฤตโรคระบาด โควิด-19 ต่อเศรษฐกิจเกษตรอาจจะเป็นเรื่องที่ไม่ง่ายนัก เนื่องจากราคาสินค้าเกษตรแม้ขึ้นอยู่กับปริมาณการผลิตและปริมาณความต้องการของตลาด ก็ยังมีปัจจัยอื่นที่ส่งผลกระทบต่อปริมาณการผลิตและปริมาณความต้องการของตลาดด้วย โดยในการวัดผลกระทบดังกล่าว จะต้องมีการเก็บข้อมูลที่เกี่ยวข้องอย่างครบถ้วน และนำข้อมูลดังกล่าวมาวิเคราะห์อย่างรอบคอบและถูกต้อง

ตามหลักวิชาการ อย่างไรก็ตาม นับว่าเป็นความโชคดีที่การระบาดของ โควิด-19 ไม่ทำให้สัตว์ป่วยหรือตาย จึงไม่ส่งผลกระทบต่อปริมาณการผลิต แต่การระบาดของ โควิด-19 อาจส่งผลกระทบต่อปริมาณความต้องการสินค้าเกษตรของตลาด เนื่องจากความต้องการสินค้าเกษตรของตลาดเป็นผลรวมของความต้องการของคนในจังหวัดกาญจนบุรี ความต้องการของนักท่องเที่ยว และความต้องการของตลาดนอกจังหวัดกาญจนบุรี (ทั้งในประเทศและต่างประเทศ) เมื่อเกิดโรคระบาด โควิด-19 การท่องเที่ยวหยุดชะงัก การพบปะสังสรรค์ และการนัดเลี้ยงฉลองถูกเลื่อนออกไป การทานอาหารนอกบ้านถูกมองว่าไม่ปลอดภัย การซื้อวัตถุดิบสำหรับทำอาหารเพื่อทานที่บ้านจะซื้อเท่าที่จำเป็นหากมีการบริหารจัดการวัตถุดิบที่ดี การตกงานเนื่องจากการระบาดของ โควิด-19 ทำให้ผู้ว่างงานต้องใช้จ่ายอย่างประหยัด ปัจจัยที่กล่าวมานี้อาจจะทำให้ปริมาณสินค้าที่ผลิตได้มีมากกว่าปริมาณความต้องการของตลาดและอาจทำให้ราคาสินค้าเกษตรลดลง อย่างไรก็ตาม หากผู้ผลิตสามารถส่งหรือแปรรูปสินค้าไปขายที่จังหวัดอื่นหรือส่งออกขายยังต่างประเทศ และทำเงินได้มากกว่ามูลค่าผลผลิตที่ลดลงเนื่องจากความต้องการที่ลดลงภายในจังหวัดกาญจนบุรีอาจถือได้ว่าการระบาดของ โควิด-19 ไม่ได้สร้างผลกระทบต่อเศรษฐกิจเกษตรของจังหวัดกาญจนบุรีเลย

## 1.8.2 การวิเคราะห์ผลกระทบจากวิกฤตโรคระบาด โควิด-19 ต่อด้านเศรษฐกิจการท่องเที่ยวของจังหวัดกาญจนบุรี

ตั้งแต่ช่วงต้นปี 2563 ทั่วโลกได้รับผลกระทบจากวิกฤตโรคระบาด โควิด-19 จังหวัดกาญจนบุรีได้รับผลกระทบเป็นอย่างมากเช่นกัน แม้ในปี 2563 จังหวัดกาญจนบุรีจะมีจำนวนนักท่องเที่ยวสูงเป็นอันดับ 4 ของประเทศ โดยมีนักท่องเที่ยว จำนวน 6,068,266 คน แต่จำนวนนักท่องเที่ยวได้ลดลง 9.62 ล้านคน ในปี 2562 หรือลดลงถึงร้อยละ 36.91 ส่วนด้านรายได้จากการท่องเที่ยว จังหวัดกาญจนบุรีมีรายได้จากการท่องเที่ยวในปี 2563 จำนวน 15,169.62 ล้านบาท ลดลงจากปี 2562 ซึ่งมีรายได้จากการท่องเที่ยว 27,883.92 ล้านบาท หรือลดลงถึงร้อยละ 45.60

สถานการณ์ความตระหนกจากข้อมูลข่าวสารที่เกิดขึ้นทำให้ผู้มาเยือนในช่วงปลายปี 2563 จนถึงต้นปี 2564 ตัดสินใจยกเลิกการเดินทางมาท่องเที่ยวจำนวนมาก ด้วยสาเหตุของการไม่แน่ใจในความปลอดภัย มีการสื่อสารถึงการล็อกดาวน์ในหลายพื้นที่ในประเทศ ทำให้ผู้คนไม่แน่ใจจึงทำการยกเลิกการเดินทาง และได้ส่งผลกระทบต่อเศรษฐกิจของจังหวัดเป็นอย่างมาก

อย่างไรก็ดี ในปี 2564 ทางสำนักงานการท่องเที่ยวและกีฬาจังหวัดกาญจนบุรีมีเป้าหมายที่จะทำให้จังหวัดกาญจนบุรีติดลำดับ 1 ใน 5 ของประเทศ ทั้งในด้านจำนวนนักท่องเที่ยวและรายได้จากการท่องเที่ยว โดยการพัฒนาแหล่งท่องเที่ยวของจังหวัดกาญจนบุรีให้พร้อมรับนักท่องเที่ยวได้ตลอดทั้งปี มุ่งเน้นการสร้างเชื่อมั่นให้กับนักท่องเที่ยวภายในประเทศเป็นหลัก เพื่อให้เกิดการกระจายรายได้สู่ชุมชน ด้วยมาตรการสำคัญ คือ สะอาด ปลอดภัย มั่นใจในสุขอนามัย เป็นธรรม และส่งเสริมการท่องเที่ยวอย่างยั่งยืน เช่น การให้อัฒจันทร์ปกครองส่วนท้องถิ่นจัดทำอ่างล้างมือในแหล่งท่องเที่ยว การสร้างความปลอดภัยแก่นักท่องเที่ยว เป็นต้น โดยจังหวัดกาญจนบุรีมีแนวทางดำเนินการ “ง่าย ครบ เท่ ปลอดภัย” ดังนี้

(1) พัฒนาโครงสร้างพื้นฐานด้านการท่องเที่ยวให้นักท่องเที่ยวเข้าถึงได้ง่าย ทั้งในด้านข้อมูลข่าวสาร เทคโนโลยีสารสนเทศ (Digital Platform) และสิ่งอำนวยความสะดวกต่าง ๆ

(2) สื่อสารภาพลักษณ์ของจังหวัดกาญจนบุรีไปยังนักท่องเที่ยว สื่อมวลชน และผู้ประกอบการ ว่าเป็นจังหวัดที่มีศักยภาพแหล่งท่องเที่ยวหลากหลาย ครบครันทั้งธรรมชาติ ประวัติศาสตร์ วัฒนธรรม เกษตร ชุมชน แหล่งเรียนรู้ และอยู่ใกล้กรุงเทพฯ

(3) สร้างและพัฒนาอัตลักษณ์ด้านการท่องเที่ยวของแต่ละพื้นที่ในจังหวัด

(4) สร้างความเชื่อมั่นด้านความปลอดภัยทั้งในชีวิตและทรัพย์สินของนักท่องเที่ยวที่เดินทาง มายังจังหวัดกาญจนบุรี

ในแผนระยะเร่งด่วน จังหวัดกาญจนบุรี โดยสำนักงานการท่องเที่ยวและกีฬาจังหวัดกาญจนบุรี ร่วมกับสภาอุตสาหกรรมการท่องเที่ยวจังหวัดกาญจนบุรี สมาคมส่งเสริมการท่องเที่ยวกาญจนบุรี การท่องเที่ยวแห่งประเทศไทย สำนักงานจังหวัดกาญจนบุรี สถานีตำรวจท่องเที่ยว 1 กองกำกับการ 1 และกองบังคับการตำรวจท่องเที่ยว 3 ร่วมมือกันในการจัดโครงการเสริมภาพลักษณ์ ยกระดับมาตรฐานความปลอดภัย และกระตุ้นให้นักท่องเที่ยวมาเยือนจังหวัดกาญจนบุรี “เที่ยวเมืองกาญจน์สบาย สบาย” ขึ้น โดยมีวัตถุประสงค์เพื่อกระตุ้นเศรษฐกิจ ภายในจังหวัดระหว่างการเฝ้าระวังและควบคุมการแพร่ระบาดของโควิด-19 บรรเทาปัญหาขาดแคลนรายได้ และเสริมสร้างภาพลักษณ์ทางการท่องเที่ยวออกไป เพื่อแสดงความพร้อมทั้งมาตรการทางสาธารณสุข สินค้าและบริการทางการท่องเที่ยว รวมทั้งเป็นโอกาสที่ดีที่ผู้ประกอบการทางการท่องเที่ยว และประชาชนจังหวัดกาญจนบุรีได้มีโอกาสทำความรู้จักเสน่ห์ของสถานบริการและแหล่งท่องเที่ยวภายในจังหวัดตัวเอง ซึ่งโครงการ “เที่ยวเมืองกาญจน์สบาย สบาย” ได้แบ่งการดำเนินการออกเป็น 2 ระยะ ดังนี้

(1) ระยะที่ 1 “เที่ยวกาญจน์เอง” ระหว่างวันที่ 23 กุมภาพันธ์ ถึงวันที่ 14 มีนาคม 2564 มีรีสอร์ต โรงแรม ที่พัก ร้านอาหาร ร้านกาแฟ ร้านขายของที่ระลึก กิจกรรมทางการท่องเที่ยว และเครือข่ายผู้ประกอบการร่วมโครงการ 80 ราย โดยลดราคาสินค้าและบริการการท่องเที่ยวสำหรับประชาชนชาวกาญจนบุรี โดยมีประชาชนมาใช้บริการจำนวน 219 ครั้ง และใช้สิทธิ์กว่า 1,000 ราย

(2) ระยะที่ 2 “เที่ยวเมืองกาญจน์ สบาย สบาย” ตั้งแต่วันที่ 15 มีนาคม - 31 พฤษภาคม 2564 สำหรับนักท่องเที่ยวและประชาชนทั่วไปที่มาพักในจังหวัดกาญจนบุรี มีรีสอร์ต โรงแรม ที่พัก ร้านอาหาร ร้านกาแฟ ร้านขายของที่ระลึก กิจกรรมทางการท่องเที่ยว และเครือข่ายผู้ประกอบการร่วมโครงการ 75 ราย

ส่วนในระยะต่อไป จะดำเนินการประชาสัมพันธ์แหล่งท่องเที่ยวเพื่อการศึกษาดูงาน และสื่อสารไปยังนักท่องเที่ยว สื่อมวลชน และผู้ประกอบการ ถึงเหตุผลที่ต้องมาเที่ยวจังหวัดกาญจนบุรี รวมทั้งการจัดกิจกรรมการท่องเที่ยว (Events) เพื่อดึงดูดให้นักท่องเที่ยวกลับมาเดินทางท่องเที่ยวอีกครั้ง รวมทั้งการพัฒนา และจัดระเบียบแหล่งท่องเที่ยวสำคัญของจังหวัดกาญจนบุรี เช่น การจัดระเบียบแหล่งท่องเที่ยวสะพานข้ามแม่น้ำแคว การจัดระเบียบแพล่อง การส่งเสริมการท่องเที่ยวทางน้ำแม่น้ำแม่กลองให้เป็นรูปธรรมต่อไป เป็นต้น

นอกจากนี้ จังหวัดกาญจนบุรีได้กำหนดมาตรการ/แนวทางและจัดเจ้าหน้าที่ในการดำเนินการ ในการป้องกันการแพร่ระบาดของโรค โควิด-19 ให้เป็นไปตามมาตรฐานของกระทรวงสาธารณสุข รวมทั้งจัดเจ้าหน้าที่ ในการตรวจสถานประกอบการที่เข้าร่วมโครงการให้เป็นไปตามมาตรฐานของกระทรวงสาธารณสุข รวมทั้งได้ประสานงาน โรงพยาบาลในพื้นที่เตรียมความพร้อมรองรับกรณีฉุกเฉิน ซึ่งที่ผ่านมา จังหวัดกาญจนบุรีได้มีการยกระดับ การท่องเที่ยวในด้านต่าง ๆ โดยเฉพาะด้านความปลอดภัย โดยการพัฒนาและเพิ่มศักยภาพของบุคลากร ให้มีความรู้ในการช่วยเหลือผู้ประสบภัยและช่วยชีวิตพื้นฐานอย่างถูกวิธี เพื่อให้นักท่องเที่ยวสามารถมั่นใจ ในมาตรการการเฝ้าระวังและการช่วยเหลือนักท่องเที่ยวบริเวณแหล่งท่องเที่ยวได้

นอกจากนี้ จังหวัดกาญจนบุรียังได้มีแนวคิดที่จะกำหนดรูปแบบการท่องเที่ยวแบบ New Normal เช่น การส่งเสริมให้สถานประกอบการท่องเที่ยวดำเนินมาตรการเพื่อป้องกันการแพร่ระบาดของ โควิด-19 ตามมาตรฐานของกรมควบคุมโรคและมาตรฐานความปลอดภัยด้านสุขอนามัย (Safety & Health Administration: SHA) ของกระทรวงการท่องเที่ยวและกีฬา เป็นต้น โดยมีการขับเคลื่อน ดังนี้

(1) ฉีดวัคซีนให้กับผู้ประกอบการท่องเที่ยว และประชาชนให้ครบเพื่อสร้างความเชื่อมั่นให้กับนักท่องเที่ยว

(2) ให้บริการกับนักท่องเที่ยวที่จะเดินทางมาท่องเที่ยวในจังหวัดกาญจนบุรี ด้วยการตรวจหาเชื้อโควิด-19 (Swab Test) ให้ฟรี

(3) สถานประกอบการท่องเที่ยวดำเนินมาตรการตามมาตรฐานของศูนย์บริหารสถานการณ์แพร่ระบาดของโรคติดเชื้อไวรัสโคโรนา 2019 (ศบค.)

(4) สถานประกอบการท่องเที่ยวได้รับมาตรฐานความปลอดภัยด้านสุขอนามัย (Safety & Health Administration: SHA)

(5) จัดโปรโมชั่นส่วนลดค่าที่พักให้กับนักท่องเที่ยวที่ฉีดวัคซีนครบ 2 เข็มแล้ว

### 1.8.3 การวิเคราะห์ผลกระทบจากวิกฤตโรคระบาด โควิด-19

#### ต่อด้านเศรษฐกิจอุตสาหกรรม การค้า และการลงทุนของจังหวัดกาญจนบุรี

**ตารางที่ 1.159** แสดงข้อมูลจำนวนสถานประกอบการของจังหวัดกาญจนบุรี จำแนกตามกิจกรรมทางเศรษฐกิจ ปี พ.ศ. 2560

ที่	กิจกรรมทางเศรษฐกิจ	จำนวน (ราย)	ร้อยละ
1	การผลิต	4,255	15.06
2	การจัดการและการบำบัดน้ำเสีย ของเสียและสิ่งปฏิกูล	22	0.08
3	การก่อสร้าง	383	1.36
4	การขายส่ง/ขายปลีก การซ่อมแซมยานยนต์และจักรยายนต์	2,635	9.33
5	การขายส่ง	1,099	3.89
6	การขายปลีก	10,002	35.41
7	การขนส่งทางบก สถานที่เก็บสินค้า	552	1.95
8	ที่พักแรม	491	1.74
9	บริการอาหารเครื่องดื่ม	4,492	15.90
10	บริการข้อมูลข่าวสารและการสื่อสาร	47	0.17
11	กิจกรรมอสังหาริมทรัพย์	443	1.57
12	กิจกรรมทางวิชาชีพ วิทยาศาสตร์และเทคโนโลยี	139	0.49
13	กิจกรรมการบริหาร และการบริการสนับสนุน	418	1.48
14	ศิลปะ ความบันเทิงและนันทนาการ	744	2.63
15	กิจกรรมบริการอื่น ๆ	2,520	8.92
16	กิจกรรมด้านโรงพยาบาลเอกชน	3	0.01
<b>รวม</b>		<b>28,245</b>	<b>100.00</b>

ที่มา: สำมะโนอุตสาหกรรม พ.ศ. 2560

หมายเหตุ: ข้อมูลพื้นฐาน จังหวัดกาญจนบุรี สำนักงานสถิติแห่งชาติจัดทำทุก 5 ปี

จากตารางที่ 1.159 ในข้อมูลและข้อวิเคราะห์ด้านสถานประกอบการของจังหวัดกาญจนบุรี ในส่วนการวิเคราะห์ด้านเศรษฐกิจการค้า การลงทุน และอุตสาหกรรมของกาญจนบุรี ซึ่งแสดงจำนวนสถานประกอบการในจังหวัดกาญจนบุรี ในปี 2560 (จัดเก็บข้อมูลทุก ๆ 5 ปี) พบว่า ในปี 2560 จังหวัดกาญจนบุรีมีจำนวนสถานประกอบการรวมทั้งสิ้น 28,245 แห่ง และเมื่อจำแนกตามกิจกรรมทางเศรษฐกิจ มีผู้ประกอบการประกอบกิจการขายปลีกมากที่สุด ซึ่งมีจำนวนถึง 10,002 แห่ง หรือคิดเป็นร้อยละ 35.41 รองลงมาคือผู้ประกอบการให้บริการอาหารและเครื่องดื่ม จำนวน 4,492 แห่ง หรือคิดเป็นร้อยละ 15.90 และผู้ประกอบการประเภทการผลิต จำนวน 4,255 แห่ง หรือคิดเป็นร้อยละ 15.06 ตามลำดับ ดังนั้น จะเห็นได้ว่าการแพร่ระบาดของ โควิด-19 ซึ่งทำให้กิจกรรมการท่องเที่ยวหยุดชะงัก การพบปะสังสรรค์และการฉลองต่าง ๆ ถูกเลื่อนออกไปหรือถูกยกเลิก การซื้อขายและการลงทุนชะงักงัน เป็นผลให้ธุรกิจที่พักรวม ธุรกิจการให้บริการด้านอาหาร ธุรกิจบันเทิงและนันทนาการ ธุรกิจการขนส่งขายปลีก รวมทั้งธุรกิจอสังหาริมทรัพย์ได้รับผลกระทบอย่างหนัก และหากจำนวนผู้ประกอบการในปัจจุบันไม่น้อยกว่าจำนวนผู้ประกอบการในปี 2560 จะมีผู้ประกอบการในธุรกิจเหล่านี้ไม่น้อยกว่า 17,300 ราย นอกจากนี้ ผู้ประกอบการอุตสาหกรรมที่ผลิตสินค้าที่ไม่จำเป็นต่อการดำรงชีวิตและสินค้าแฟชั่น ก็ได้รับผลกระทบจากการแพร่ระบาดของ โควิด-19 นี้ด้วย ลูกจ้างที่ทำงานในธุรกิจหรืออุตสาหกรรมเหล่านี้มีความเสี่ยงสูงมากที่จะถูกลดจำนวนชั่วโมงหรือจำนวนวันทำงานลง หรืออาจถูกเลิกจ้างงานหากผู้ประกอบการไม่สามารถประกอบธุรกิจให้ดำเนินต่อไปได้ สร้างความเสียหายต่อเศรษฐกิจเป็นมูลค่ามหาศาล

#### 1.8.4 การวิเคราะห์ผลกระทบจากวิกฤตโรคระบาด โควิด-19 ต่อสังคมของจังหวัดกาญจนบุรี

การวิเคราะห์ในส่วนนี้แบ่งออกเป็น 5 ส่วนย่อย ได้แก่ ด้านการศึกษา ด้านสาธารณสุข ด้านความยากจน ด้านผู้สูงอายุ และด้านความปลอดภัยในชีวิตและทรัพย์สิน

1.8.4.1 การวิเคราะห์ผลกระทบจากวิกฤตโรคระบาด โควิด-19 ต่อด้านการศึกษาของจังหวัดกาญจนบุรีเพื่อลดการแพร่ระบาดของ โควิด-19 ทั้งโรงเรียนและมหาวิทยาลัยจำเป็นต้องปิด โดยให้นักเรียนและนักศึกษาเรียนหนังสือผ่านทางระบบออนไลน์หรืออีเลิร์นนิ่ง (E-Learning) จากที่บ้านแทนการไปโรงเรียน โดยการเรียนผ่านระบบออนไลน์จากที่บ้านส่งผลกระทบต่อการศึกษา สรุปได้ ดังนี้

1.8.4.1.1 ความเหลื่อมล้ำและไม่เท่าเทียมทางการศึกษาที่อาจเพิ่มมากขึ้นในสถานการณ์ปกติ ความเหลื่อมล้ำและโอกาสเข้าถึงระบบการศึกษาที่มีคุณภาพนับเป็นปัญหาสำคัญของประเทศไทยอยู่แล้ว เมื่อมีการแพร่ระบาดของ โควิด-19 การต้องเรียนผ่านระบบออนไลน์ทำให้เราเห็นปัญหาช่องว่างของโอกาสเข้าถึงการศึกษาและความพร้อมทางด้านอุปกรณ์ที่รองรับการเรียนระหว่างคนจนและคนรวยเพิ่มมากขึ้นอย่างชัดเจน นักเรียนในโรงเรียนนานาชาติและโรงเรียนรัฐที่มีชื่อเสียงในกรุงเทพฯ สามารถเข้าถึงการเรียนการสอนผ่านทางระบบออนไลน์หรืออีเลิร์นนิ่ง (E-Learning) อย่างมีประสิทธิภาพ เมื่อต้องเรียนจากที่บ้าน ในขณะที่นักเรียนที่มีฐานะครอบครัวยากจน ผู้ปกครองไม่มีเงินที่จะซื้อคอมพิวเตอร์หรือโน้ตบุ๊ก อาจจะต้องไปกู้หนี้ยืมสินเพื่อซื้ออุปกรณ์เหล่านี้ นอกจากนี้ ผู้ปกครองยากจนที่มีบุตรหลายคน จะประสบปัญหาทางการเงินเป็นทวีคูณ เนื่องจากบุตรไม่ได้เรียนชั้นเดียวกันแต่ต้องเรียนผ่านระบบออนไลน์ในเวลาเดียวกัน ทำให้ไม่สามารถสลับกันใช้อุปกรณ์เหล่านี้ได้ ดังนั้น เมื่อนักเรียนยากจนขาดความพร้อมด้านอุปกรณ์ ยิ่งการแพร่ระบาดครั้งนี้ใช้เวลานานมากเท่าไร จะยิ่งสร้างช่องว่างของความไม่เท่าเทียมกันทางการศึกษาให้ขยายกว้างยิ่งขึ้นเท่านั้น

1.8.4.1.2 ประสิทธิภาพของการเรียนการสอนออนไลน์ที่ยังไม่เพียงพอระบบการเรียนการสอนแบบออนไลน์ หรืออีเลิร์นนิง (E-Learning) เป็นเรื่องค่อนข้างใหม่สำหรับคนส่วนใหญ่ของประเทศไทย ครูส่วนใหญ่ไม่เคยได้รับการฝึกอบรมเรื่องการใช้เทคโนโลยีในการเรียนการสอนออนไลน์ หรือไม่มีประสบการณ์ในชั้นเรียนออนไลน์มาก่อน ก็ไม่เข้าใจว่าเมื่อนักเรียนเรียนออนไลน์จะรู้สึกอย่างไร ครูอาจขาดเทคนิคในการติดตามการเรียนรู้แบบออนไลน์ และการวัดผลการเรียนรู้เป็นไปได้ยาก นอกจากนี้ ความไม่มีประสิทธิภาพของการเรียนการสอนออนไลน์อาจมาจากการไม่เอาใจใส่ในการเรียนของนักเรียนและนักศึกษา หากนักเรียนและนักศึกษาไม่เปิดกล่องขณะเรียนผ่านระบบออนไลน์ ครูจะไม่ทราบเลยว่านักเรียนและนักศึกษาตั้งใจเรียนหรือไม่ กำลังนั่งเรียนหนังสืออยู่หรือเผลอหลับไปแล้ว

1.8.4.1.3 ระบบส่งเสริมและสนับสนุนการสอนออนไลน์ของครูยังไม่เพียงพอการสอนออนไลน์ การติดตามความก้าวหน้าการเรียนรู้และการประเมินผลสัมฤทธิ์ทางการศึกษาผ่านทางออนไลน์เป็นเรื่องที่ค่อนข้างใหม่ จึงจำเป็นที่จะต้องมีนโยบายที่แน่ชัดจากผู้บริหารสถาบันการศึกษาเพื่อไม่ให้ครูเกิดความสับสน และสถาบันการศึกษาควรทำการสำรวจความพร้อมของอุปกรณ์ของนักเรียนและนักศึกษา เพื่อให้ความช่วยเหลือนักเรียนและนักศึกษาที่ขาดแคลนทุนทรัพย์และมีสภาพความเป็นอยู่ที่ลำบาก เป็นต้น

ปัญหาข้างต้นจะยิ่งทำให้โอกาสของคะแนนผลสัมฤทธิ์ทางการเรียนของนักเรียนจากการทดสอบระดับชาติขั้นพื้นฐานของจังหวัดกาญจนบุรีจะสูงกว่าคะแนนเฉลี่ยของประเทศมีน้อยลง และหากนักเรียนและนักศึกษาไม่ได้รับความรู้เท่าที่ควรจากการเรียนผ่านระบบออนไลน์ จะทำให้ไม่มีพื้นฐานความรู้เพียงพอที่จะพัฒนาตนเองให้สามารถทำงานที่ต้องการทักษะได้ เป็นต้น

#### 1.8.4.2 การวิเคราะห์ผลกระทบจากวิกฤตโรคระบาด โควิด-19 ต่อด้านสาธารณสุขของจังหวัดกาญจนบุรี

ปรับจากบทความโดย ดร.เสาวณี จันทะพงษ์ ฝ่ายเศรษฐกิจมหภาค ธนาคารแห่งประเทศไทย นายทศพล ต้องหุ้ย ฝ่ายนโยบายการเงิน ธนาคารแห่งประเทศไทย และ แพทย์หญิงกัลยรัตน์ สุขเรือง คณะแพทยศาสตร์ โรงพยาบาลรามธิบดี

การระบาดของ โควิด-19 ทำให้เราเห็นประสิทธิภาพในการบริหารจัดการกับโรคระบาด ของระบบสาธารณสุขของประเทศไทย ซึ่งประสบความสำเร็จเป็นอย่างดีในช่วงแรกของการระบาด จนองค์การ Global โควิด-19 (GCI) จัดให้ไทยเป็นประเทศที่มีดัชนีการฟื้นตัวจากโควิด 19 สูงสุด อันดับ 2 รองจากออสเตรเลีย และยังได้รับคำชมจากองค์การอนามัยโลก (World Health Organization: WHO) และนานาชาติว่าสามารถรับมือกับการระบาดของ โควิด-19 ได้เป็นอย่างดี จากการมีระบบดูแลสุขภาพในระดับครอบครัวที่ดีจากการทำงานของอาสาสมัครสาธารณสุข (อสม.) ที่มีอยู่ร่วมล้านคนทั่วประเทศ ซึ่งความเข้มแข็งของระบบสาธารณสุขไทย มาจากการวางรากฐานที่มั่นคงตั้งแต่อดีต การจัดตั้งกรมสาธารณสุขในปี 2461 ด้วยหลักคิดคือ “ป้องกันดีกว่ารักษา” ซึ่งยังทันสมัยแม้จะผ่านมากกว่า 100 ปี แล้วก็ตาม โดยมีการวางรากฐานป้องกันโรคอย่างเป็นระบบ และสั่งสมความรู้ด้านระบาดวิทยาจากประสบการณ์ในอดีต อาทิ การควบคุมไข้ทรพิษ อหิวาตกโรค และกาฬโรค การรณรงค์ฉีดวัคซีนป้องกันโรคติดต่อ จนปัจจุบันไทยมีบริการวัคซีนพื้นฐานกว่า 10 ชนิด และมีความครอบคลุมของการได้รับวัคซีนสูงถึงร้อยละ 90 และควบคุมการแพร่ระบาดของเอชไอวีได้ดีจนเป็นแบบอย่างระดับโลก โดยปัจจัยสำคัญของความสำเร็จนี้คือ การมีผู้นำที่ให้ความสำคัญ การทำแผนควบคุมโรคแบบบูรณาการ การดำเนินการเชิงรุกผ่านระบบการรักษาที่ครอบคลุม และความร่วมมือจากท้องถิ่นและประชาชน กลไกเหล่านี้ถูกนำมาใช้กับการควบคุมโรคโควิด-19 ในครั้งนี้และได้ผลสำเร็จเป็นอย่างดี

นอกจากนี้ ประเทศไทยก็มีกลไกควบคุมโรคเชิงรุก ตลอดจนการตั้งศูนย์บริหารสถานการณ์แพร่ระบาดของโรคติดเชื้อไวรัสโคโรนา 2019 (ศบค.) นับว่าทางการไทยยกระดับปฏิบัติการอย่างรวดเร็ว รวมทั้งได้ให้ความสำคัญกับการสื่อสารเชิงรุกผ่านการแถลงของ ศบค. ซึ่งถือเป็นนวัตกรรมทางการสื่อสารและเป็นกลไกสำคัญที่ช่วยสร้างความตื่นรู้แก่ประชาชน ทำให้ได้รับความร่วมมือเป็นอย่างดี

กลไกถัดมาคือการปรับตัวและร่วมมือของทุกภาคส่วน ทั้งภาครัฐนำระบบอิเล็กทรอนิกส์มาใช้ติดตามและเฝ้าระวัง ภาคประชาชนให้ความร่วมมือในการป้องกันโรค บริษัทเอกชนอนุญาตให้พนักงานทำงานที่บ้าน ร้านค้ามีการคัดกรองกลุ่มเสี่ยงก่อนเข้ารับบริการ ขณะที่บุคลากรทางการแพทย์ปรับตัวด้วยการออกแบบระบบคัดกรองผู้ป่วย มีบริการจัดส่งยาไปที่บ้าน

กลไกสุดท้ายที่ถือว่าเป็นส่วนสำคัญในการควบคุมการแพร่ระบาดในระดับท้องถิ่น คือ การมีระบบแพทย์ชุมชนและ อสม. โดยทีมแพทย์และพยาบาลลงพื้นที่ให้ความรู้กับชุมชน และมีการออกแบบระบบสาธารณสุขชุมชน ขณะที่ อสม. ประจำหมู่บ้านมีบทบาทสำคัญในการสื่อสารกับชุมชนอย่างใกล้ชิด ทั้งการสำรวจ ระบุผู้ป่วยที่ต้องสงสัย ตลอดจนการติดตามและกักตัวผู้สัมผัสใกล้ชิด ซึ่งช่วยลดโอกาสการแพร่กระจายของโรคอย่างมีประสิทธิภาพ

สถานการณ์ที่ผ่านมาถือเป็นบททดสอบสำคัญที่ช่วยถอดบทเรียนให้สังคมไทย เช่น (1) การวางระบบจัดสรรทรัพยากรการแพทย์ให้เป็นไปตามกลไกตลาด เพื่อลดปัญหาการขาดแคลน และการกักตุนเพื่อเก็งกำไร (2) การเร่งพัฒนาระบบการแพทย์ทางไกล ต่อยอดจากช่วงการแพร่ระบาดที่สถิติการเข้ารับบริการในสถานพยาบาลลดลงมาก และทางสถานพยาบาลจัดส่งยาไปที่บ้านผู้ป่วยแทนการเดินทางไปตรวจและรับยาที่โรงพยาบาล และ (3) การลงทุนด้านการวิจัยพัฒนาและนวัตกรรมทางการแพทย์ของไทยให้มากขึ้น อาทิ การสนับสนุนการวิจัยด้านเทคโนโลยีทางการแพทย์

อย่างไรก็ดี เป็นที่น่าเสียดายที่เกิดการแพร่ระบาดของ โควิด-19 ในประเทศไทย อีกระลอกหนึ่งในช่วงปลายเดือนมีนาคม 2564 และจำนวนผู้ติดเชื้อรายวันยังไม่ลดลง ซึ่งในวันนี้ (วันที่ 11 กรกฎาคม พ.ศ. 2564) มีจำนวนคนไทยติดเชื้อ โควิด-19 รายใหม่ 9,539 ราย โดยมีผู้ป่วยสะสมตั้งแต่วันที่ 1 เมษายน 2564 รวมจำนวน 307,508 ราย มีผู้เสียชีวิตแล้ว 2,711 คน และยังไม่มีแนวโน้มที่จำนวนผู้ติดเชื้อ โควิด-19 จะลดลง จนต้องมีการประกาศให้ล็อกดาวน์พื้นที่สีแดงเข้ม โดยเริ่มให้มีผลตั้งแต่วันที่ 12 กรกฎาคม 2564 เป็นต้นไป

จากการที่สถานการณ์การติดเชื้อ โควิด-19 ที่เพิ่มมากขึ้นทุกวันอย่างน่ากลัว และในปัจจุบันยังไม่สามารถควบคุมการระบาดดังกล่าวได้ จึงเห็นควรต้องมีการถอดบทเรียนความผิดพลาดที่เกิดขึ้น

การควบคุมโรคระบาดและการบริหารวัคซีน เพื่อให้เห็นสาเหตุที่แท้จริงของการเพิ่มขึ้นของจำนวนผู้ติดเชื้อและความล่าช้าในการจัดหาวัคซีนมาให้ประชาชน เพื่อเป็นบทเรียนและข้อเตือนใจให้สามารถบริหารจัดการโรคระบาดให้ดีขึ้นในอนาคต

1.8.4.3 การวิเคราะห์ผลกระทบจากวิกฤตโรคระบาด โควิด-19 ต่อด้านความยากจนของจังหวัดกาญจนบุรี

การแพร่ระบาดของ โควิด-19 จะทำให้คนส่วนใหญ่จนลง โดยเฉพาะอย่างยิ่งผู้ที่เป็นลูกจ้างในธุรกิจหรืออุตสาหกรรมที่ได้รับผลกระทบอย่างรุนแรง เนื่องจากอาจถูกลดจำนวนชั่วโมงหรือจำนวนวันในการทำงาน หรืออาจจะถูกเลิกจ้างงาน

นอกจากรายรับที่ลดลงแล้ว ผู้ที่มีบุตรยังต้องใช้จ่ายเงินบางส่วนที่เก็บไว้ในการซื้อเครื่องมืออุปกรณ์ เพื่อให้บุตรสามารถเรียนหนังสือผ่านระบบออนไลน์ หากไม่มีเงินเก็บ ก็จำเป็นต้องไปกู้หนี้ยืมสินเพื่อซื้ออุปกรณ์ดังกล่าว และหากมีบุตรหลายคน ค่าใช้จ่ายในการซื้ออุปกรณ์เหล่านี้ก็จะทวีคูณ ทำให้คนเหล่านี้ยากจนยิ่งขึ้นไปอีก เหตุการณ์จะเลวร้ายลงไปอีกหากผู้ที่มีรายรับลดลงไม่สามารถเข้าถึงสวัสดิการของรัฐได้ และอาจตกไปอยู่ใต้เส้นความยากจน และหากคนเหล่านี้ไม่มีที่อยู่อาศัยเป็นของตนเอง โอกาสที่ความฝันที่จะมีบ้านเป็นของตนเองก็ริบหรี่ลงไปอีก

เมื่อวิกฤตโรคระบาด โควิด-19 ดีขึ้น และมีการกลับมาจ้างแรงงานอีกครั้ง หากผู้ที่ตกงานไม่สามารถหางานทำได้ ยิ่งตกงานนานเท่าไร ก็จะทำให้ยากจนยิ่งขึ้นเท่านั้น นอกจากนี้ความยากจนยังส่งผลกระทบต่อการดำเนินชีวิตและการศึกษาของบุตรอีกด้วย

#### 1.8.4.4 การวิเคราะห์ผลกระทบจากวิกฤตโรคระบาด โควิด-19 ต่อด้านผู้สูงอายุของจังหวัดกาญจนบุรี

การแพร่ระบาดของ โควิด-19 มีผลกระทบต่อชีวิตความเป็นอยู่ของผู้สูงอายุ สรุปได้ ดังนี้

1.8.4.4.1 การเข้าถึงบริการด้านสาธารณสุขของผู้สูงอายุเป็นไปได้ยากยิ่งขึ้น เนื่องจากมีการจำกัดการพบแพทย์ที่โรงพยาบาล

1.8.4.4.2 การแพร่ระบาดของ โควิด-19 จำกัดการเดินทางของประชาชน ทำให้ผู้สูงอายุบางรายไม่ได้พบกับลูกหลานที่เรียนหนังสือหรือทำงานในพื้นที่อื่นเป็นเวลานาน ไม่ได้รับการดูแลเอาใจใส่เท่าที่ควร จนอาจทำให้เกิดอาการซึมเศร้าและหดหู่ หรือมีปัญหาด้านโภชนาการ

1.8.4.4.3 การจัดอบรมเพิ่มทักษะให้แก่ผู้สูงอายุต้องเลื่อนออกไป ทำให้โอกาสในการกลับเข้าสู่ตลาดแรงงานไม่เพิ่มขึ้น นอกจากนี้ ยังมีผู้ที่อายุน้อยกว่าซึ่งถูกเลิกจ้างงานจากการปิดตัวของธุรกิจที่ได้รับผลกระทบจากวิกฤตโรคระบาด โควิด-19 เป็นคู่แข่งเพิ่มเติมในการหางานทำ

#### 1.8.4.5 การวิเคราะห์ผลกระทบจากวิกฤตโรคระบาด โควิด-19 ต่อด้านความปลอดภัยในชีวิตและทรัพย์สินของจังหวัดกาญจนบุรี

จากการแพร่ระบาดของ โควิด-19 ที่ส่งผลกระทบต่อการใช้ชีวิตของคนและอาจทำให้คนจนลง รัฐบาลควรตระหนักถึงความสำคัญในการบรรเทาปัญหาความยากจนของคนเหล่านี้ รวมทั้งพยายามจัดการและให้ความช่วยเหลือคนเหล่านี้ให้สามารถดำรงชีวิตได้ ทั้งนี้ หากรัฐบาลละเลยในการแก้ไขปัญหานี้อาจส่งผลให้ผู้ที่ยากจนพยายามหาทางให้อยู่รอดด้วยวิธีการที่ผิด เช่น การลักทรัพย์ การก่ออาชญากรรม เป็นต้น ดังนั้น จึงเป็นหน้าที่ของหน่วยงานทุกภาคส่วนที่เกี่ยวข้องในการเร่งหาผู้ที่ควรได้รับการช่วยเหลือ เพื่อป้องกันการก่อเหตุที่จะนำไปสู่การสูญเสียชีวิตและทรัพย์สินของประชาชน



## 1.9 สรุปประเด็นปัญหาความต้องการของประชาชน/ชุมชนในพื้นที่

### 1.9.1 ข้อมูล

ประเด็นปัญหาความต้องการของประชาชน/ชุมชนเป็นปัจจัยที่พื้นฐานสำคัญในขบวนการวางแผนที่สะท้อนมาจากฐานราก (Bottom-Up Approach) อันจะส่งผลให้การกำหนดแนวทางการพัฒนา แก้ไขหรือต้องการได้ตรงจุด ตรงประเด็นในรูปแบบเชิงนโยบาย แผนงาน โครงการหรือภารกิจของส่วนราชการ รวมทั้งองค์กรปกครองส่วนท้องถิ่น ภาคเอกชน ภาคประชาสังคมสามารถใช้ประโยชน์จากสารสนเทศนี้ในการดำเนินภารกิจได้อย่างมีประสิทธิภาพ นำเชื่อถือ เนื่องจากเป็นการดำเนินการความระเอียดวิถีการสำรวจวิเคราะห์จากผู้นำหมู่บ้าน/ชุมชน ประชาชนในจังหวัดกาญจนบุรีทุกตำบลรวม 89 ตำบล จำนวน 1,000 ราย ด้วยการสัมภาษณ์ การตอบแบบสอบถาม บันทึกข้อมูล ประมวลผลข้อมูลด้วย Google Form ในช่วงเดือนมีนาคม – เมษายน 2565

สรุปประเด็นปัญหาและความต้องการของประชาชนแยกเป็น 2 ส่วน คือ ภาพรวมและจำแนกตามอำเภอ ดังนี้

**ตารางที่ 1.160** ปัญหาความเดือดร้อนและความต้องการของประชาชนในภาพรวม

ปัญหาความเดือดร้อนของประชาชน	ร้อยละ	ความต้องการของประชาชน	ร้อยละ
1. ผลผลิตทางการเกษตรราคาตกต่ำ	54.3	1. ปรับ/เพิ่มราคาพืชผลทางการเกษตร (ข้าว ยางพารา อ้อย ปาล์มน้ำมัน สัตว์บก สัตว์น้ำ ฯลฯ)	54.7
2. ว่างงาน/ตกงาน	33.6	2. จัดหาอาชีพเสริมเพื่อเพิ่มรายได้	27.3
3. นำไปใช้ทำการเกษตรไม่พอเพียง	24.6	3. หาน้ำทำการเกษตร	24.3
4. รายได้ไม่พอกับรายจ่าย	22.7	4. แก้ไขปัญหาว่างงาน/ตกงาน	21.0
5. ป่วยและสารเคมีมีราคาแพง	19.1	5. ลดราคาปุ๋ยและสารเคมีที่มีราคาแพง	17.3
6. ฝนแล้ง/ภัยแล้ง	17.9	6. หาแหล่งเงินทุน/เงินกู้ดอกเบี้ยต่ำ	17.1
7. เศรษฐกิจตกต่ำ	17.3	7. เข้มงวดกวดขันและปราบปรามยาเสพติด	15.1
8. ค่าครองชีพสูง	14.7	8. ลดภาระค่าสินค้าอุปโภค-บริโภค ในชีวิตประจำวัน	12.7
9. ยาเสพติดระบาด	14.6	9. แก้ไขปัญหาค่าครองชีพสูง	11.4
10. ขาดแหล่งเงินทุน/เงินกู้ดอกเบี้ยต่ำ	13.8	10. แก้ไขปัญหาเศรษฐกิจตกต่ำ	9.9
11. ราคาของแพง(สินค้าอุปโภค-บริโภค )	12.6	11. ขุดเจาะบ่อน้ำบาดาล	8.6
12. ไม่มีเอกสารสิทธิ์ในที่ดินทำกิน	7.9	12. แก้ไขปัญหาหนี้ทั้งในและนอกระบบ	7.9
13. น้ำสำหรับอุปโภค-บริโภคในครัวเรือนไม่เพียงพอ	6.5	13. ต้องการเอกสารสิทธิ์ในที่ดินทำกิน	7.7
14. ไม่มีที่ดินทำกิน	4.2	14. เพิ่มค่าแรงขั้นต่ำ	5.6
15. ถนนเป็นลูกรังเส้นทางสัญจรไม่สะดวก (ทางบก)	3.9	15. แก้ไขปัญหาฝนแล้ง/ภัยแล้ง	5.4
16. ถนนเป็นหลุม เป็นบ่อ น้ำขัง	2.2	16. ปรับปรุงถนนลูกรัง/สร้างถนนเป็นคอนกรีต/สร้างเส้นทางสัญจรให้สะดวก (ทางบก)	4.9
17. ไฟฟ้าส่องสว่างถนนไม่เพียงพอ	1.9	17. จัดหาที่ดินทำกิน	4.1
18. หนี้สินในระบบ/นอกระบบ	1.9	18. หาน้ำอุปโภค-บริโภค	4.1
19. ท่อน้ำทิ้งตันไม่มีการขุดลอก ระบายได้ช้า ปัญหาท่อระบายน้ำ	1.5	19. แก้ไขปัญหาหาหมย/โจรซุกซุม	3.9
20. ไม่มีไฟฟ้าใช้	1.4	20. ให้การช่วยเหลือจากภาครัฐ เช่น เงินเยียวยา โควิด-19, เงินช่วยเหลือเกษตรกร ฯลฯ	3.0
21. พืชผลทางการเกษตรถูกทำลายจากโรคระบาด	1.4	21. หาดตลาดรองรับพืชผลทางการเกษตร	2.2
22. ขาดตลาดรองรับสินค้าทางการเกษตร	1.2	22. เพิ่มเบี้ยยังชีพคนชรา	2.0

ปัญหาความเดือดร้อนของประชาชน	ร้อยละ	ความต้องการของประชาชน	ร้อยละ
23. ไฟฟ้าดับบ่อย	1.1	23. ไฟฟ้าส่องสว่างถนนให้เพียงพอ	1.9
24. คนยากจน/ยากไร้ไม่มีที่อยู่อาศัยหรือขาดผู้อุปการะเลี้ยงดู	1.0	24. ทึ่กักเก็บน้ำไว้ใช้ในหมู่บ้าน	1.9
25. เป็นหนี้สินนอกระบบดอกเบี้ยสูง	1.0	25. ลดต้นทุนการผลิต	1.7
26. น้ำมัน ก๊าซ ราคาแพง (การขนส่ง)	0.9	26. แก้ไขปัญหาพืชผลทางการเกษตรถูกทำลายจากโรครณะบาด	1.6
27. ต้นทุนการผลิตมีราคาสูง	0.8	27. แก้ไขปัญหาไม่มีไฟฟ้าใช้	1.5
28. ไม่ได้รับเงินช่วยเหลือจากภาครัฐ เช่น เงินเยียวยา โควิด-19 , เงินช่วยเหลือเกษตรกร ฯลฯ	0.7	28. แก้ไขปัญหาท่อน้ำทิ้งตันไม่มีการขุดลอก ระบายได้ช้า ปัญหาท่อระบายน้ำ	1.4
29. ผลกระทบจาก พ.ร.ก.ฉุกเฉิน เช่น ค่าขายไม่ได้	0.7	29. แก้ไขปัญหาน้ำนอกระบบ	1.3
30. พ่อค้าคนกลางกดราคาสินค้าทางการเกษตร	0.7	30. แก้ไขปัญหาน้ำมัน ก๊าซ ราคาแพง (การขนส่ง)	1.1
31. สัตว์ป่าบุกรุกมากินพืชไร่/พืชสวน	0.7	31. แก้ไขปัญหาถนนเป็นหลุม เป็นบ่อ น้ำขัง	0.9
32. น้ำประปาไม่เพียงพอ	0.7	32. แก้ไขปัญหาไฟฟ้าดับบ่อย	0.9
33. ขาดแคลนแรงงาน	0.6	33. แก้ไขปัญหาสัตว์ป่าบุกรุกมากินพืชไร่/พืชสวน	0.9
34. ขาดแคลนพันธุ์พืช/เมล็ดพันธุ์เพาะปลูก	0.5	34. แก้ไขปัญหาหนี้ในระบบ/พักชำระหนี้	0.7
35. โทรศัพท์สาธารณะยังเข้าไม่ถึง	0.5	35. แก้ไขปัญหาพ่อค้าคนกลางกดราคาสินค้าทางการเกษตร	0.6
36. ขยะมูลฝอย	0.5	36. จัดหาพันธุ์พืช/เมล็ดพันธุ์เพาะปลูก	0.6
37. ขาดความรู้เพื่อการพัฒนาอาชีพ	0.5	37. แก้ไขปัญหาโทรศัพท์สาธารณะยังเข้าไม่ถึง	0.5
38. กลิ่นเหม็นจากโรงงาน	0.4	38. แก้ไขปัญหาน้ำประปาให้มีใช้อย่างเพียงพอ	0.5
39. ค่าสาธารณูปโภค ไฟฟ้า ประปา มีราคาแพง	0.4	39. แก้ไขน้ำประปามีสี กลิ่น ตะกอน และสิ่งเจือปน	0.5
40. ลักลอบเล่นการพนัน หวย ฟุตบอล	0.4	40. เพิ่มเบี้ยคนพิการ	0.5
41. น้ำท่วม	0.4	41. แก้ไขปัญหาขยะ มูลฝอย	0.5
42. เด็กแว้น	0.3	42. จัดอบรม/ให้ความรู้เพื่อการพัฒนาอาชีพ	0.5
		43. แก้ไขปัญหาลักลอบเล่นการพนันหวยบอล	0.4
		44. เพิ่มเบี้ยยังชีพคนยากจน/ยากไร้/บัตรสวัสดิการแห่งรัฐ	0.4

ตารางที่ 1.161 ปัญหาความเดือดร้อนและความต้องการของประชาชน อำเภอเมืองกาญจนบุรี

ปัญหาความเดือดร้อนของประชาชน	ร้อยละ	ความต้องการของประชาชน	ร้อยละ
1. เศรษฐกิจตกต่ำ	48.2	1. แก้ไขปัญหาเศรษฐกิจตกต่ำ	48.2
2. ผลผลิตทางการเกษตรราคาตกต่ำ	45.4	2. ปรับ/เพิ่มราคาพืชผลทางการเกษตร	45.4
3. ว่างงาน/ตกงาน	43.2	3. แก้ไขปัญหาว่างงาน/ตกงาน	43.2
4. ป่วยและสารเคมีมีราคาแพง	31.5	4. เข้มงวดกวดขันและปราบปรามยาเสพติด	23.0
5. ไม่มีเอกสารสิทธิ์ในที่ดินทำกิน	24.0	5. ลดภาระค่าสินค้าอุปโภค-บริโภคในชีวิตประจำวัน	19.1
6. ยาเสพติดระบาด	23.0	6. ต้องการเอกสารสิทธิ์ในที่ดินทำกิน	17.3
7. ราคาของแพง (สินค้าอุปโภค-บริโภค )	18.4	7. หาแหล่งเงินทุน/เงินกู้ดอกเบี้ยต่ำ	17.2
8. ขาดแหล่งเงินทุน/เงินกู้ดอกเบี้ยต่ำ	17.2	8. หาน้ำทำการเกษตร	12.3
9. ฝนแล้ง/ภัยแล้ง	12.4	9. จัดหาอาชีพเสริมเพื่อเพิ่มรายได้	9.4
10. รายได้ไม่พอกับรายจ่าย	10.2	10. ต้องการเอกสารสิทธิ์ในที่อยู่อาศัย	8.2
11. น้ำใช้ทำการเกษตรไม่พอเพียง	8.2	11. แก้ไขปัญหาฝนแล้ง/ภัยแล้ง	7.9
12. ค่าครองชีพสูง	6.2	12. แก้ไขปัญหาค่าครองชีพสูง	6.2
13. ท่อน้ำทิ้งตันไม่มีการขุดลอก ระบายได้ช้า ปัญหาท่อระบายน้ำ	4.6	13. ลดราคาปุ๋ยและสารเคมีที่มีราคาแพง	4.6
14. สัตว์ป่าบุกรุกมากินพืชไร่/พืชสวน	3.9	14. แก้ไขปัญหาน้ำมัน ก๊าซ ราคาแพง การขนส่ง	
15. น้ำสำหรับอุปโภค-บริโภคในครัวเรือนไม่เพียงพอ	2.9	15. แก้ไขปัญหาสัตว์ป่าบุกรุกมากินพืชไร่/พืชสวน	3.9
16. ถนนเป็นลูกรัง/เส้นทางสัญจรไม่สะดวก (ทางบก)	2.4	16. หาน้ำอุปโภค-บริโภค	3.9
17. ถนนเป็นหลุม เป็นบ่อ น้ำขัง	2.2	17. ปรับถนนลูกรัง/สร้างถนนเป็นคอนกรีต	2.4

ปัญหาความเดือดร้อนของประชาชน	ร้อยละ	ความต้องการของประชาชน	ร้อยละ
18. ไฟฟ้าส่องสว่างถนนไม่เพียงพอ	2.2	18. แก้ไขปัญหาถนนเป็นหลุม เป็นบ่อ น้ำขัง	2.2
19. สัตว์เร่ร่อนจรจัด เช่น สุนัข แมว	1.7	19. หาไฟฟ้าส่องสว่างถนนให้เพียงพอ	2.2
20. ขยะมูลฝอย	1.6	20. แก้ไขปัญหาสัตว์เร่ร่อนจรจัด เช่น สุนัข แมว	1.7
21. เป็นหนี้สินทั้งในและนอกระบบ	1.5	21. จับกุมและบังคับใช้กฎหมายเด็กแว้น	1.6
22. ค่าสาธารณูปโภค ไฟฟ้า ประปามีราคาแพง	0.8	22. แก้ไขปัญหาขยะมูลฝอย	1.6
23. การมีวัสดุของกลุ่มวัยรุ่น	0.8	23. แก้ไขปัญหาหนี้ทั้งในและนอกระบบ	1.5
24. กลิ่นเหม็นจากกองขยะ	0.8	24. ลดราคาค่าสาธารณูปโภค ไฟฟ้า ประปา	0.8
25. ฝุ่นละออง	0.8	25. แก้ไขปัญหากลิ่นเหม็นจากกองขยะ	0.8
26. สายไฟฟ้า สายสัญญาณต่าง ๆ พันกันยุ่ง ก่อให้เกิดอุบัติเหตุ	0.8	26. แก้ไขปัญหาฝุ่นละออง	0.8
27. ที่จอดรถสาธารณะไม่เพียงพอ	0.8	27. แก้ไขปัญหาสายไฟฟ้า สายสัญญาณต่าง ๆ พันกันยุ่ง ก่อให้เกิดอุบัติเหตุ	0.8
28. เบียดคนพิการไม่เพียงพอ	0.7	28. แก้ไขปัญหาที่จอดรถสาธารณะไม่เพียงพอ	0.8
29. คนยากจน/ยากไร้ไม่มีที่อยู่อาศัยหรือขาดผู้อุปการะเลี้ยงดู	0.7	29. เพิ่มเบียดคนพิการ	0.7
30. เด็กแว้น	0.7		
31. สัตว์รบกวน เช่น นกพิราบ หนู แมลงสาบ	0.7		
32. น้ำมัน ก๊าซ ราคาแพง (การขนส่ง)	0.7		
35. ไม่มีเอกสารสิทธิ์ในที่อยู่อาศัย	0.7		
34. ครวนจากท่อไอเสียของรถยนต์	0.7		
35. ไม่มีน้ำประปาหมู่บ้านใช้	0.7		
36. เบียดขี่คนยากจน/บัตรสวัสดิการแห่งรัฐไม่เพียงพอ	0.7		

**ตารางที่ 1.162** ปัญหาความเดือดร้อนและความต้องการของประชาชน อำเภอไทรโยค

ปัญหาความเดือดร้อนของประชาชน	ร้อยละ	ความต้องการของประชาชน	ร้อยละ
1. ผลผลิตทางการเกษตรราคาตกต่ำ	78.5	1. ปรับ/เพิ่มราคาพืชผลทางการเกษตร	95.4
2. น้ำใช้ทำการเกษตรไม่พอเพียง	65.4	2. ขุดเจาะบ่อน้ำบาดาล	52.6
3. ปุ๋ยและสารเคมีมีราคาแพง	44.9	3. ลดราคาปุ๋ยและสารเคมีที่มีราคาแพง	33.3
4. ว่างงาน/ตกงาน	25.8	4. หาที่กักเก็บน้ำไว้ใช้ในหมู่บ้าน	22.4
5. ไม่มีเอกสารสิทธิ์ในที่ดินทำกิน	17.8	5. แก้ไขปัญหาไม่มีไฟฟ้าใช้	22.4
6. ไม่มีไฟฟ้าใช้	15.6	6. จัดหาอาชีพเสริมเพื่อเพิ่มรายได้	18.7
7. น้ำสำหรับอุปโภค-บริโภคในครัวเรือนไม่เพียงพอ	13.4	7. แก้ไขปัญหาว่างงาน/ตกงาน	14.3
8. ขาดแหล่งเงินทุน/เงินกู้ดอกเบี้ยต่ำ	7.0	8. แก้ไขปัญหาไฟฟ้าดับบ่อย	13.9
9. ถนนเป็นหลุม เป็นบ่อ น้ำขัง	5.4	9. หาแหล่งเงินทุน/เงินกู้ดอกเบี้ยต่ำ	9.2
10. เป็นหนี้สินนอกระบบดอกเบี้ยโหด	2.2	10. แก้ไขปัญหาหนี้นอกระบบ	9.2
11. ขาดความรู้เพื่อการพัฒนาอาชีพ	2.2	11. เข้มงวดกวัดขั้นและปราบปรามยาเสพติด	5.6
12. น้ำเน่าเสีย	2.2	12. ต้องการเอกสารสิทธิ์ในที่ดินทำกิน	3.2
13. เป็นหนี้สินทั้งในและนอกระบบ	1.6	13. แก้ไขปัญหาเศรษฐกิจตกต่ำ	1.6
14. โรคระบาดแปลกใหม่/โควิด-19	1.6	14. ลดราคาค่าสาธารณูปโภค ไฟฟ้า ประปา	1.6
15. ถนนเป็นลูกรัง/เส้นทางสัญจร ไม่สะดวก (ทางบก)	1.6		
16. ยาเสพติดระบาด	1.6		
17. เป็นหนี้สินในระบบ	1.6		
18. ขาดแคลนเครื่องนุ่งห่ม ยารักษาโรค อาหาร และน้ำ	1.6		
19. ฝนแล้ง/ภัยแล้ง	1.6		

**ตารางที่ 1.163** ปัญหาความเดือดร้อนและความต้องการของประชาชน อำเภอบ่อพลอย

ปัญหาความเดือดร้อนของประชาชน	ร้อยละ	ความต้องการของประชาชน	ร้อยละ
1. นำใช้ทำการเกษตรไม่พอเพียง	37.5	1. หาน้ำทำการเกษตร	38.7
2. ผลผลิตทางการเกษตรราคาตกต่ำ	33.2	2. ปรับ/เพิ่มราคาพืชผลทางการเกษตร	33.2
3. รายได้ไม่พอกับรายจ่าย	25.8	3. แก้ไขปัญหาค่าครองชีพสูง	25.5
4. ค่าครองชีพสูง	24.8	4. จัดหาอาชีพเสริมเพื่อเพิ่มรายได้	21.9
5. ว่างาน/ตกงาน	23.5	5. ลดภาระค่าสินค้าบริโภค-อุปโภค ในชีวิตประจำวัน	21.1
6. ราคาของแพง (สินค้าอุปโภค-บริโภค )	20.2	6. แก้ไขปัญหาเศรษฐกิจตกต่ำ	20.3
7. เศรษฐกิจตกต่ำ	18.0	7. แก้ไขปัญหาฝนแล้ง/ภัยแล้ง	19.7
8. ฝนแล้ง/ภัยแล้ง	16.3	8. หาแหล่งเงินทุน/เงินกู้ดอกเบี้ยต่ำ	18.7
9. ขาดแหล่งเงินทุน/เงินกู้ดอกเบี้ยต่ำ	15.2	9. ปรับปรุงถนนลูกรัง/สร้างถนนเป็นคอนกรีต/สร้างเส้นทางสัญจรให้สะดวก (ทางบก)	18.6
10. ถนนเป็นลูกรัง/เส้นทางสัญจร ไม่สะดวก (ทางบก)	14.4	10. แก้ไขปัญหาว่างงาน/ตกงาน	15.7
11. ไม่มีเอกสารสิทธิ์ในที่ดินทำกิน	13.1	11. ต้องการเอกสารสิทธิ์ในที่ดินทำกิน	13.8
12. ยาเสพติดระบาด	11.9	12. เข้มงวดกวาดล้างและปราบปรามยาเสพติด	9.1
13. ถนนเป็นหลุม เป็นบ่อ น้ำขัง	8.1	13. หาน้ำอุปโภค-บริโภค	5.7
14. น้ำสำหรับอุปโภค-บริโภคในครัวเรือน ไม่เพียงพอ	6.8	14. ขุดเจาะบ่อน้ำบาดาล	4.8
15. ปุ๋ยและสารเคมีมีราคาแพง	5.6	15. ลดราคาปุ๋ยและสารเคมีที่มีราคาแพง	4.6
16. ไม่มีที่ดินทำกิน	4.5	16. หาไฟฟ้าส่องสว่างถนนให้เพียงพอ	4.1
17. ไฟฟ้าส่องสว่างถนนไม่เพียงพอ	3.2	17. หาไฟฟ้าส่องสว่างถนนให้เพียงพอ	3.4
18. ขาดแคลนแรงงาน	3.0	18. แก้ไขปัญหาถนนเป็นหลุม เป็นบ่อ น้ำขัง	3.4
19. ต้นทุนการผลิตมีราคาสูง	2.2	19. แก้ไขปัญหาการขาดแคลนแรงงาน	1.7
20. บ่อบาดาลมีไม่เพียงพอ	2.1	20. ลดภาระค่าสาธารณูปโภค ไฟฟ้า ประปา	1.7
21. ค่าสาธารณูปโภค ไฟฟ้า ประปา มีราคาแพง	1.5	21. ให้การช่วยเหลือจากภาครัฐ เช่น เงินเยียวยา โควิด-19,เงินช่วยเหลือเกษตรกร ฯลฯ	1.7
22. ขโมย/โจรสลัดชุม	1.5	22. สนับสนุนทุนการศึกษาแก่เด็กยากจน	1.7
23. น้ำท่วม	1.5	23. แก้ไขปัญหาขโมย/โจรสลัดชุม	1.7
24. พืชผลทางการเกษตรถูกทำลาย จากโรคระบาด	1.1	24. แก้ไขปัญหาพืชผลทางการเกษตรถูกทำลายจากโรคระบาด	1.2
25. เด็กยากจนขาดทุนการศึกษา	1.1	25. ลดต้นทุนการผลิต	1.2
26. น้ำประปาไม่เพียงพอ	1.1	26. หาที่กักเก็บน้ำไว้ใช้ในหมู่บ้าน	1.2
27. ค่าแรงขั้นต่ำ	1.0	27. เพิ่มค่าแรงขั้นต่ำ	1.0
		28. จัดอบรม/ให้ความรู้เพื่อการพัฒนาอาชีพ	1.0
		29. แก้ไขปัญหาไม่มีไฟฟ้าใช้	1.0

**ตารางที่ 1.164** ปัญหาความเดือดร้อนและความต้องการของประชาชน อำเภอศรีสวัสดิ์

ปัญหาความเดือดร้อนของประชาชน	ร้อยละ	ความต้องการของประชาชน	ร้อยละ
1. ฝนแล้ง/ภัยแล้ง	76.6	1. หาน้ำทำการเกษตร	59.8
2. ไม่มีที่ดินทำกิน	46.1	2. แก้ไขปัญหาเศรษฐกิจตกต่ำ	51.6
3. ว่างาน/ตกงาน	44.8	3. จัดหาที่ดินทำกิน	43.5
4. ขาดแหล่งเงินทุน/เงินกู้ดอกเบี้ยต่ำ	24.3	4. แก้ไขปัญหาว่างงาน/ตกงาน	26.6
5. ผลผลิตทางการเกษตรราคาตกต่ำ (ข้าว ยางพารา อ้อย ปาล์ม น้ำมัน)	22.8	5. ปรับ/เพิ่มราคาพืชผลทางการเกษตร (ข้าว ยางพารา อ้อย ปาล์ม น้ำมัน สัตว์บก สัตว์น้ำ ฯลฯ)	23.2
6. ถนนเป็นลูกรัง/เส้นทางสัญจร ไม่สะดวก (ทางบก)	15.1	6. หาแหล่งเงินทุน/เงินกู้ดอกเบี้ยต่ำ	21.5

ปัญหาความเดือดร้อนของประชาชน	ร้อยละ	ความต้องการของประชาชน	ร้อยละ
7. เศรษฐกิจตกต่ำ	11.1	7. จัดหาอาชีพเสริมเพื่อเพิ่มรายได้	19.0
8. คนยากจน/ยากไร้ไม่มีที่อยู่อาศัยหรือขาดผู้อุปการะเลี้ยงดู	6.3	8. แก้ไขปัญหาสัตว์ป่าบุกรุกมากินพืชไร่/พืชสวน	13.3
9. ลักลอบเล่นการพนัน หวย ฟุตบอล	6.3	9. ปรับปรุงถนนลูกรัง/สร้างถนนเป็นคอนกรีต/สร้างเส้นทางสัญจรให้สะดวก (ทางบก)	9.7
10. สัตว์ป่าบุกรุกมากินพืชไร่/พืชสวน	6.3	10. แก้ไขปัญหาน้ำประปาให้มีใช้อย่างเพียงพอ	9.7
11. น้ำประปาไม่เพียงพอ	6.3	11. หาน้ำทำการเกษตร	9.4
12. น้ำสำหรับอุปโภค-บริโภคในครัวเรือนไม่เพียงพอ	5.7	12. เพิ่มเบี้ยยังชีพคนยากจน/ยากไร้/บัตรสวัสดิการแห่งรัฐ	6.7
13. ไม่มีไฟฟ้าใช้	5.7	13. แก้ไขปัญหาลักลอบเล่นการพนัน หวย ฟุตบอล	6.7
14. เป็นหนี้สินนอกระบบดอกเบี้ยโหด	3.0	14. หาน้ำอุปโภค-บริโภค	5.7
15. ไม่มีน้ำประปาหมู่บ้านใช้	3.0	15. แก้ไขปัญหาไม่มีไฟฟ้าใช้	5.7
16. โทรศัพท์สาธารณะยังเข้าไม่ถึง	3.0	16. แก้ไขปัญหาถนนยังเข้าไม่ถึง	5.4
17. ยาเสพติดระบาด	3.0	17. หาที่กักเก็บน้ำไว้ในหมู่บ้าน	3.0
18. รายได้ไม่พอกับรายจ่าย	2.7	18. แก้ไขปัญหาถนนเป็นหลุม เป็นบ่อ น้ำขัง	3.0
19. โรคระบาดอุบัติใหม่/โควิด-19	2.7	19. เข้มงวดกวาดขันและปราบปรามยาเสพติด	3.0
20. ถนนเป็นหลุม เป็นบ่อ น้ำขัง	2.7	20. ลดราคาปุ๋ยและสารเคมีที่มีราคาแพง	2.7

### ตารางที่ 1.165 ปัญหาความเดือดร้อนและความต้องการของประชาชน อำเภอท่ามะกา

ปัญหาความเดือดร้อนของประชาชน	ร้อยละ	ความต้องการของประชาชน	ร้อยละ
1. ผลผลิตทางการเกษตรราคาตกต่ำ	60.6	1. ปรับ/เพิ่มราคาพืชผลทางการเกษตร	60.5
2. ว่างงาน/ตกงาน	41.5	2. จัดหาอาชีพเสริมเพื่อเพิ่มรายได้	42.8
3. ปุ๋ยและสารเคมีมีราคาแพง	41.4	3. แก้ไขปัญหาว่างงาน/ตกงาน	42.8
4. รายได้ไม่พอกับรายจ่าย	34.6	4. ลดราคาปุ๋ยและสารเคมีที่มีราคาแพง	41.8
5. ยาเสพติดระบาด	27.0	5. เข้มงวดกวาดขันและปราบปรามยาเสพติด	27.5
6. ขาดแหล่งเงินทุน/เงินกู้ดอกเบี้ยต่ำ	24.7	6. หาแหล่งเงินทุน/เงินกู้ดอกเบี้ยต่ำ	24.4
7. ค่าครองชีพสูง	14.7	7. แก้ไขปัญหาค่าครองชีพสูง	13.5
8. ราคาของแพง (สินค้าอุปโภค-บริโภค )	12.1	8. ลดภาระค่าสินค้าอุปโภค-บริโภคในชีวิตประจำวัน	13.0
9. เศรษฐกิจตกต่ำ	9.0	9. แก้ไขปัญหาเศรษฐกิจตกต่ำ	11.0
10. พืชผลทางการเกษตรถูกทำลายจากโรคระบาด	8.5	10. แก้ไขปัญหาพืชผลทางการเกษตรถูกทำลายจากโรคระบาด	8.8
11. ผลกระทบจาก พ.ร.ก.ฉุกเฉิน เช่น เดินทางไม่สะดวก ค่าขายไม่ได้ ฯลฯ	4.9	11. แก้ไขปัญหาหนี้ทั้งในและนอกระบบ	4.1
12. เป็นหนี้สินทั้งในและนอกระบบ	4.3	12. จัดหาที่ดินทำกิน	4.0
13. ไม่มีที่ดินทำกิน	3.9	13. หาน้ำทำการเกษตร	2.8
14. น้ำใช้ทำการเกษตรไม่พอเพียง	3.6	14. ขุดเจาะบ่อน้ำบาดาล	1.7
15. ฝนแล้ง/ภัยแล้ง	1.7	15. แก้ไขปัญหาฝนแล้ง/ภัยแล้ง	1.7
16. ไฟฟ้าส่องสว่างถนนไม่เพียงพอ	1.1	16. หาไฟฟ้าส่องสว่างถนนให้เพียงพอ	1.1
17. พ่อค้าคนกลางกดราคาสินค้าทางการเกษตร	0.7	17. ลดต้นทุนการผลิต	1.0
18. น้ำประปาไม่ไหล	0.7	18. ให้การช่วยเหลือจากภาครัฐ เช่น เงินเยียวยา โควิด-19, เงินช่วยเหลือเกษตรกร ฯลฯ	1.0
19. น้ำประปามีสี กลิ่น ตะกอน และ สิ่งเจือปน	0.7	19. ยกเลิก พ.ร.ก. ฉุกเฉินฯ	1.0
20. ท่อน้ำที่ต้นไม่มีการขุดลอก ระบายได้ช้า ปัญหาท่อระบายน้ำ	0.7	20. แก้ไขปัญหาพ่อค้าคนกลางกดราคาสินค้าทางการเกษตร	0.7

**ตารางที่ 1.166** ปัญหาความเดือดร้อนและความต้องการของประชาชน อำเภอท่าม่วง

ปัญหาความเดือดร้อนของประชาชน	ร้อยละ	ความต้องการของประชาชน	ร้อยละ
1. ผลผลิตทางการเกษตรราคาตกต่ำ (ข้าว ยางพารา อ้อย ปาล์มน้ำมัน สัตว์น้ำ สัตว์บก ฯลฯ)	41.9	1. หน้ทำกรเกษตร	32.0
2. เศรษฐกิจตกต่ำ	41.1	2. ปรับ/เพิ่มราคาพืชผลทางการเกษตร (ข้าว ยางพารา อ้อย ปาล์มน้ำมัน สัตว์บก สัตว์น้ำ ฯลฯ)	30.9
3. ว่างงาน/ตงงาน	35.9	3. จัดหาอาชีพเสริมเพื่อเพิ่มรายได้	26.1
4. น้ำใช้ทำกรเกษตรไม่พอเพียง	32.9	4. แก้ไขปัญหาเศรษฐกิจตกต่ำ	23.7
5. ค่าครองชีพสูง	27.2	5. แก้ไขปัญหาค่าครองชีพสูง	20.1
6. รายได้ไม่พอกับรายจ่าย	20.4	6. เพิ่มเบี้ยยังชีพคนชรา	17.6
7. ขาดแหล่งเงินทุน/เงินกู้ดอกเบี้ยต่ำ	9.3	7. แก้ไขปัญหาว่างงาน/ตงงาน	15.7
8. ท่อน้ำทิ้งตันไม่มีการขุดลอก ระบายได้ช้า ปัญหาท่อระบายน้ำ	8.0	8. ให้กรช่วยเหลือจากภาครัฐ เช่น เงินเยียวยา โควิด-19 เงินช่วยเหลือเกษตรกร ฯลฯ	15.7
9. น้ำมัน ก๊าซ ราคาแพง (การขนส่ง)	7.5	9. หาแหล่งเงินทุน/เงินกู้ดอกเบี้ยต่ำ	12.6
10. ราคาของแพง (สินค้าอุปโภค-บริโภค )	6.4	10. เข้มงวดกวดขันและปราบปรามยาเสพติด	11.1
11. ยาเสพติดระบาด	6.1	11. ลดภาระค่าสินค้าอุปโภค-บริโภค ในชีวิตประจำวัน	10.7
12. น้ำสำหรับอุปโภค-บริโภคในครัวเรือน ไม่เพียงพอ	5.3	12. แก้ไขปัญหาน้ำมัน ก๊าซ ราคาแพง (การขนส่ง)	10.3
13. ไฟฟ้าส่องสว่างถนนไม่เพียงพอ	5.2	13. ลดต้นทุนการผลิต	8.3
14. ไฟฟ้าดับบ่อย	4.5	14. ลดราคาปุ๋ยและสารเคมีที่มีราคาแพง	7.6
15. ไม่มีที่ดินทำกิน	4.2	15. แก้ไขปัญหาท่อน้ำทิ้งตันไม่มีการขุดลอก ระบายได้ช้า ปัญหาท่อระบายน้ำ	6.1
16. ฝนแล้ง/ภัยแล้ง	4.2	16. หาไฟฟ้าส่องสว่างถนนให้เพียงพอ	4.3
17. ปุ๋ยและสารเคมีมีราคาแพง	3.5	17. แก้ไขปัญหาไฟฟ้าดับบ่อย	4.1
18. ปัญหาเรื่องสุขภาพและความเครียด/สุขภาพจิตย่ำแย่	3.3	18. เพิ่มเบี้ยคนพิการ	3.4
19. ขาดแคลนแรงงาน	3.1	19. หาหน้าอุปโภค-บริโภค	3.1
20. ต้นทุนการผลิตมีราคาสูง	2.6	20. ต้องการกล้องวงจรปิดในที่สาธารณะ/หมู่บ้าน/ชุมชน	3.1
21. กลิ่นเหม็นจากฟาร์มสัตว์	2.6	21. แก้ไขปัญหาหนี้นอกระบบ	2.5
22. เบี้ยยังชีพคนชราไม่เพียงพอ	2.4	22. จัดหาที่ดินทำกิน	2.5
23. ขาดความรู้เพื่อการพัฒนาอาชีพ	2.4	23. จัดอบรม/ให้ความรู้เพื่อการพัฒนาอาชีพ	2.4
24. ไม่ได้รับเงินช่วยเหลือจากภาครัฐ เช่น เงินเยียวยา โควิด-19 , เงินช่วยเหลือเกษตรกร ฯลฯ	1.9	24. แก้ไขปัญหากลิ่นเหม็นจากฟาร์มสัตว์เลี้ยง	2.4
25. กลิ่นเหม็นจากโรงงาน	1.9	25. แก้ไขปัญหาผู้ป่วยติดเตียงเข้าไม่ถึงกรบริการสาธารณสุข	1.7
26. เป็นหนี้สินทั้งในและนอกระบบ	1.7	26. แก้ไขปัญหากรบริการสาธารณสุขที่ไม่ทั่วถึง	1.7
27. เป็นหนี้สินนอกระบบดอกเบี้ยโหด	1.6	27. แก้ไขปัญหาขยะมูลฝอย	1.7
28. เด็กแว้น	1.6	28. แก้ไขปัญหาถนนเป็นหลุม เป็นบ่อ น้ำขัง	1.7
29. ขยะมูลฝอย	1.6	29. แก้ไขปัญหากรขาดแคลนแรงงาน	1.4
30. ถนนเป็นหลุม เป็นบ่อ น้ำขัง	1.6	30. แก้ไขปัญหาน้ำประปาให้มีใช้อย่างเพียงพอ	1.4

**ตารางที่ 1.167** ปัญหาความเดือดร้อนและความต้องการของประชาชน อำเภอทองผาภูมิ

ปัญหาความเดือดร้อนของประชาชน	ร้อยละ	ความต้องการของประชาชน	ร้อยละ
1. ผลผลิตทางการเกษตรราคาตกต่ำ	94.9	1. ปรับ/เพิ่มราคาพืชผลทางการเกษตร	93.5
2. ว่างาน/ตกงาน	32.0	2. ลดภาระค่าสินค้าอุปโภค-บริโภคในชีวิตประจำวัน	45.8
3. ฝนแล้ง/ภัยแล้ง	31.6	3. มาตรการช่วยเหลือเกษตรกร	45.8
4. ราคาของแพง (สินค้าอุปโภค-บริโภค )	23.2	4. หาน้ำทำการเกษตร	35.2
5. ไม่มีเอกสารสิทธิ์ในที่ดินทำกิน	21.1	5. จัดหาอาชีพเสริมเพื่อเพิ่มรายได้	30.2
6. รายได้ไม่พอกับรายจ่าย	14.2	6. ต้องการเอกสารสิทธิ์ในที่ดินทำกิน	22.8
7. ขาดตลาดรองรับสินค้าทางการเกษตร	12.4	7. หาดตลาดรองรับพืชผลทางการเกษตร	14.2
8. ป่วยและสารเคมีมีราคาแพง	12.3	8. แก้ไขปัญหาฝนแล้ง/ภัยแล้ง	8.9
9. น้ำใช้ทำการเกษตรไม่พอเพียง	10.6	9. แก้ไขปัญหาพ้อค่าคนกลางกรราคาสินค้าทางการเกษตร	7.2
10. คนยากจน/ยากไร้ไม่มีที่อยู่อาศัยหรือ ขาดผู้อุปการะเลี้ยงดู	8.0	10. จัดหาที่ดินทำกิน	7.1
11. พ้อค่าคนกลางกรราคาสินค้าทางการเกษตร	5.3	11. หาน้ำอุปโภค-บริโภค	5.4
12. น้ำสำหรับอุปโภค-บริโภคในครัวเรือนไม่เพียงพอ	5.3	12. ปรับปรุงถนนลูกรัง/สร้างถนน เป็นคอนกรีต/ สร้างเส้นทางสัญจรให้สะดวก (ทางบก)	5.3
13. เส้นทางสัญจรไม่สะดวก (ทางน้ำ)	5.3	13. สร้างเส้นทางสัญจรให้สะดวก (ทางน้ำ)	5.3
14. ไม่มีที่ดินทำกิน	3.5	14. แก้ไขปัญหาเศรษฐกิจตกต่ำ	3.6
15. เศรษฐกิจตกต่ำ	3.5	15. แก้ไขปัญหาพืชผลทางการเกษตรถูกทำลายจากโรครระบาด	1.8
16. ขาดแคลนพันธุ์พืช/เมล็ดพันธุ์เพาะปลูก	1.8	16. หาแหล่งเงินทุน/เงินกู้ดอกเบี้ยต่ำ	1.8
17. โทรศัพท์สาธารณะยังเข้าไม่ถึง	1.8	17. แก้ไขปัญหาว่างงาน/ตกงาน	1.8
18. ยาเสพติดระบาด	1.8	18. แก้ไขปัญหาค่าครองชีพสูง	1.8
19. รถบรรทุกสิ่งของเกินขนาด ไม่คลุมสินค้าให้รัดกุม	1.8	19. จัดหาพันธุ์พืช/เมล็ดพันธุ์เพาะปลูก	1.8
20. ขาดแหล่งเงินทุน/เงินกู้ดอกเบี้ยต่ำ	1.8	20. แก้ไขปัญหาโรคอุบัติใหม่/โควิด-19	1.8

**ตารางที่ 1.168** ปัญหาความเดือดร้อนและความต้องการของประชาชน อำเภอสังขละบุรี

ปัญหาความเดือดร้อนของประชาชน	ร้อยละ	ความต้องการของประชาชน	ร้อยละ
1. ผลผลิตทางการเกษตรราคาตกต่ำ	69.6	1. ปรับ/เพิ่มราคาพืชผลทางการเกษตร	61.1
2. รายได้ไม่พอกับรายจ่าย	56.5	2. แก้ไขปัญหาพ้อค่าคนกลางกรราคาสินค้า ทางการเกษตร	43.6
3. ว่างาน/ตกงาน	34.8	3. แก้ไขปัญหาว่างงาน/ตกงาน	43.6
4. เศรษฐกิจตกต่ำ	26.1	4. หาดตลาดรองรับพืชผลทางการเกษตร	30.8
5. ถนนเป็นลูกรัง/เส้นทางสัญจร ไม่สะดวก (ทางบก)	21.7	5. แก้ไขปัญหาเศรษฐกิจตกต่ำ	30.6
6. ฝนแล้ง/ภัยแล้ง	21.7	6. จัดหาอาชีพเสริมเพื่อเพิ่มรายได้	27.3
7. ขาดตลาดรองรับสินค้าทางการเกษตร	13.0	7. ให้การช่วยเหลือจากภาครัฐ	22.5
8. ไม่ได้รับเงินช่วยเหลือจากภาครัฐ	13.0	8. เข้มงวดกวดขันและปราบปรามยาเสพติด	22.1
9. ไม่มีที่ดินทำกิน	8.7	9. แก้ไขปัญหาโทรศัพท์สาธารณะยังเข้าไม่ถึง	13.4
10. น้ำสำหรับอุปโภค-บริโภคในครัวเรือนไม่เพียงพอ	8.7	10. แก้ไขปัญหาฝนแล้ง/ภัยแล้ง	13.2
11. โทรศัพท์สาธารณะยังเข้าไม่ถึง	8.7	11. หาน้ำอุปโภค-บริโภค	8.7
12. พ้อค่าคนกลางกรราคาสินค้าทางการเกษตร	4.3	12. หาน้ำทำการเกษตร	8.6
13. ขาดแคลนพันธุ์พืช/เมล็ดพันธุ์เพาะปลูก	4.3	13. ปรับปรุงถนนลูกรัง/สร้างถนนเป็นคอนกรีต/ สร้างเส้นทางสัญจรให้สะดวก (ทางบก)	8.6
14. น้ำใช้ทำการเกษตรไม่พอเพียง	4.3	14. จัดหาพันธุ์พืช/เมล็ดพันธุ์เพาะปลูก	4.5
15. ไม่มีเอกสารสิทธิ์ในที่ดินทำกิน	4.3	15. แก้ไขปัญหาไม่มีไฟฟ้าใช้	4.5
		16. จัดหาที่ดินทำกิน	4.3
		17. ต้องการเอกสารสิทธิ์ในที่ดินทำกิน	4.3

**ตารางที่ 1.169** ปัญหาความเดือดร้อนและความต้องการของประชาชน อำเภอพนมทวน

ปัญหาความเดือดร้อนของประชาชน	ร้อยละ	ความต้องการของประชาชน	ร้อยละ
1. ผลผลิตทางการเกษตรราคาตกต่ำ	66.5	1. ปรับ/เพิ่มราคาพืชผลทางการเกษตร	69.1
2. ป่วยและสารเคมีมีราคาแพง	35.8	2. ลดราคาปุ๋ยและสารเคมีที่มีราคาแพง	40.1
3. ค่าครองชีพสูง	35.4	3. แก้ไขปัญหาค่าครองชีพสูง	39.5
4. รายได้ไม่พอกับรายจ่าย	29.1	4. หาแหล่งเงินทุน/เงินกู้ดอกเบี้ยต่ำ	28.1
5. น้ำใช้ทำการเกษตรไม่พอเพียง	26.0	5. หาน้ำทำการเกษตร	26.8
6. ขาดแหล่งเงินทุน/เงินกู้ดอกเบี้ยต่ำ	23.7	6. ลดภาระค่าสินค้าอุปโภค-บริโภคในชีวิตประจำวัน	21.8
7. ว่างาน/ตกงาน	21.7	7. จัดหาอาชีพเสริมเพื่อเพิ่มรายได้	16.5
8. ราคาของแพง (สินค้าอุปโภค-บริโภค )	18.8	8. แก้ไขปัญหาว่างงาน/ตกงาน	12.8
9. เศรษฐกิจตกต่ำ	8.6	9. แก้ไขปัญหาเศรษฐกิจตกต่ำ	12.8
10. ยาเสพติดระบาด	5.1	10. เข้มงวดกวดขันและปราบปรามยาเสพติด	5.2
11. ไม่มีเอกสารสิทธิ์ในที่ดินทำกิน	4.8	11. ต้องการเอกสารสิทธิ์ในที่ดินทำกิน	4.6
12. น้ำสำหรับอุปโภค-บริโภคในครัวเรือนไม่เพียงพอ	4.7	12. แก้ไขปัญหาหนี้ทั้งในและนอกระบบ	4.1
13. เป็นหนี้สินทั้งในและนอกระบบ	4.0	13. แก้ไขปัญหานี้นอกระบบ	3.1
14. ฝนแล้ง/ภัยแล้ง	2.7	14. หาดตลาดรองรับพืชผลทางการเกษตร	2.8
15. เป็นหนี้สินนอกระบบดอกเบี้ยสูง	2.2	15. จัดหาพันธุ์พืช/เมล็ดพันธุ์เพาะปลูก	2.0
16. ขาดแคลนพันธุ์พืช/เมล็ดพันธุ์เพาะปลูก	2.0	16. จัดหา/ดำเนินการติดตั้งประปา ภายในหมู่บ้าน	2.0
17. ขาดตลาดรองรับสินค้าทางการเกษตร	1.1	17. หาไฟฟ้าส่องสว่างถนนให้เพียงพอ	1.1
18. ไฟฟ้าส่องสว่างถนนไม่เพียงพอ	1.1	18. เพิ่มค่าแรงขั้นต่ำ	0.9
19. รถบรรทุกสิ่งของเกินขนาด ไม่คลุมสินค้าให้รัดกุม	1.1	19. จัดหาที่อยู่อาศัยให้แก่ผู้ยากไร้/ยากจน	0.9
20. ไฟฟ้าดับบ่อย	1.1	20. จับกุมและบังคับใช้กฎหมายเด็กแว้น	0.9

**ตารางที่ 1.170** ปัญหาความเดือดร้อนและความต้องการของประชาชน อำเภอเลาขวัญ

ปัญหาความเดือดร้อนของประชาชน	ร้อยละ	ความต้องการของประชาชน	ร้อยละ
1. ฝนแล้ง/ภัยแล้ง	70.4	1. ปรับ/เพิ่มราคาพืชผลทางการเกษตร	59.6
2. ผลผลิตทางการเกษตรราคาตกต่ำ	57.0	2. ขุดเจาะบ่อน้ำบาดาล	49.5
3. ว่างาน/ตกงาน	35.9	3. จัดหาอาชีพเสริมเพื่อเพิ่มรายได้	43.3
4. ป่วยและสารเคมีมีราคาแพง	29.6	4. หาน้ำทำการเกษตร	37.6
5. รายได้ไม่พอกับรายจ่าย	26.5	5. ลดราคาปุ๋ยและสารเคมีที่มีราคาแพง	28.8
6. ค่าครองชีพสูง	23.2	6. ลดภาระค่าสินค้าอุปโภค-บริโภค ในชีวิตประจำวัน	21.7
7. น้ำใช้ทำการเกษตรไม่พอเพียง	17.7	7. แก้ไขปัญหาว่างงาน/ตกงาน	14.0
8. ราคาของแพง (สินค้าอุปโภค-บริโภค )	9.9	8. แก้ไขปัญหาค่าครองชีพสูง	14.0
9. น้ำสำหรับอุปโภค-บริโภคในครัวเรือนไม่เพียงพอ	5.4	9. หาแหล่งเงินทุน/เงินกู้ดอกเบี้ยต่ำ	7.8
10. ถนนเป็นหลุม เป็นบ่อ น้ำขัง	4.0	10. ปรับปรุงถนนลูกรัง/สร้างถนนเป็นคอนกรีตให้สะดวก	7.7
11. ไม่มีที่ดินทำกิน	4.0	11. หาไฟฟ้าส่องสว่างถนนให้เพียงพอ	7.6
12. ต้นทุนการผลิตมีราคาสูง	2.5	12. จัดหาที่ดินทำกิน	4.2
13. ถนนเป็นลูกรัง/เส้นทางสัญจรไม่สะดวก (ทางบก)	2.0	13. หาน้ำอุปโภค-บริโภค	2.9
14. ค่าแรงขั้นต่ำ	1.5	14. ลดต้นทุนการผลิต	2.0
15. การเผาฟางนาข้าว ไร่อ้อย/หญ้า	1.5	15. เข้มงวดกวดขันและปราบปรามยาเสพติด	1.0
16. น้ำประปาเค็ม	1.5	16. แก้ไขปัญหาฝนแล้ง/ภัยแล้ง	1.0
17. น้ำประปาไม่เพียงพอ	1.5	17. ต้องการเอกสารสิทธิ์ในที่ดินทำกิน	1.0
18. ยาเสพติดระบาด	1.0		
19. ขาดแหล่งเงินทุน/เงินกู้ดอกเบี้ยต่ำ	1.0		



**ตารางที่ 1.171** ปัญหาความเดือดร้อนและความต้องการของประชาชน อำเภอด่านมะขามเตี้ย

ปัญหาความเดือดร้อนของประชาชน	ร้อยละ	ความต้องการของประชาชน	ร้อยละ
1. น้ำใช้ทำการเกษตรไม่พอเพียง	71.6	1. หาน้ำทำการเกษตร	75.5
2. ผลผลิตทางการเกษตรราคาตกต่ำ	61.2	2. ปรับ/เพิ่มราคาพืชผลทางการเกษตร	61.8
3. ว่างงาน/ตกงาน	41.1	3. แก้ไขปัญหาฝนแล้ง/ภัยแล้ง	37.9
4. ฝนแล้ง/ภัยแล้ง	30.6	4. ลดราคาปุ๋ยและสารเคมีที่มีราคาแพง	19.6
5. น้ำสำหรับอุปโภค-บริโภคในครัวเรือนไม่เพียงพอ	17.9	5. แก้ไขปัญหาไฟฟ้าดับบ่อย	14.8
6. ปุ๋ยและสารเคมีมีราคาแพง	15.3	6. หาน้ำอุปโภค-บริโภค	14.1
7. ไฟฟ้าดับบ่อย	14.5	7. เข้มงวดกวดขันและปราบปรามยาเสพติด	12.5
8. ยาเสพติดระบาด	9.1	8. จัดหาอาชีพเสริมเพื่อเพิ่มรายได้	11.8
9. น้ำท่วม	9.1	9. หาที่กักเก็บน้ำไว้ใช้ในหมู่บ้าน	9.4
10. น้ำประปาเค็ม	6.3	10. หาแหล่งเงินทุน/เงินกู้ดอกเบี้ยต่ำ	8.3
11. ขาดแหล่งเงินทุน/เงินกู้ดอกเบี้ยต่ำ	4.7	11. แก้ไขปัญหาวางงาน/ตกงาน	7.1
12. พืชผลทางการเกษตรถูกทำลายจากโรคระบาด	3.1	12. แก้ไขปัญหาไม่มีไฟฟ้าใช้	5.9
13. ค่าแรงขั้นต่ำ	3.1	13. แก้ไขปัญหาพืชผลทางการเกษตรถูกทำลายจากโรคระบาด	3.6
14. พื้นดินเค็ม /พื้นที่ไม่เหมาะสมแก่การเพาะปลูก	3.1	14. เพิ่มค่าแรงขั้นต่ำ	3.6
15. รายได้ไม่พอกับรายจ่าย	2.3	15. จัดหาที่ดินทำกิน	3.6
16. ไม่มีไฟฟ้าใช้	2.3	16. แก้ไขปัญหาพื้นดินเค็ม /พื้นที่ไม่เหมาะสมแก่การเพาะปลูก	3.6
		17. แก้ไขปัญหาน้ำประปาให้มีใช้อย่างเพียงพอ	2.3

**ตารางที่ 1.171** ปัญหาความเดือดร้อนและความต้องการของประชาชน อำเภอหนองปรือ

ปัญหาความเดือดร้อนของประชาชน	ร้อยละ	ความต้องการของประชาชน	ร้อยละ
1. น้ำใช้ทำการเกษตรไม่พอเพียง	60.0	1. ปรับ/เพิ่มราคาพืชผลทางการเกษตร	45.4
2. ผลผลิตทางการเกษตรราคาตกต่ำ	37.2	2. หาน้ำทำการเกษตร	43.6
3. ว่างงาน/ตกงาน	31.0	3. แก้ไขปัญหาหนี้ทั้งในและนอกระบบ	28.2
4. ราคาของแพง (สินค้าอุปโภค-บริโภค )	22.2	4. จัดหาอาชีพเสริมเพื่อเพิ่มรายได้	18.5
5. รายได้ไม่พอกับรายจ่าย	20.4	5. ลดภาระค่าสินค้าอุปโภค-บริโภคในชีวิตประจำวัน	16.9
6. น้ำสำหรับอุปโภค-บริโภคในครัวเรือน ไม่เพียงพอ	18.7	6. แก้ไขปัญหาเศรษฐกิจตกต่ำ	16.6
7. ถนนเป็นลูกรัง/เส้นทางสัญจร ไม่สะดวก (ทางบก)	16.8	7. หาน้ำอุปโภค-บริโภค	14.6
8. ยาเสพติดระบาด	16.1	8. เข้มงวดกวดขันและปราบปรามยาเสพติด	14.5
9. ไฟฟ้าส่องสว่างถนนไม่เพียงพอ	8.3	9. ชุดเจาะบ่อน้ำบาดาล	13.6
10. เศรษฐกิจตกต่ำ	8.1	10. ปรับปรุงถนนลูกรัง/สร้างถนน เป็นคอนกรีต/สร้างเส้นทางสัญจรให้สะดวก (ทางบก)	12.9
11. ฝนแล้ง/ภัยแล้ง	8.1	11. แก้ไขปัญหาวางงาน/ตกงาน	12.6
12. ไม่มีที่ดินทำกิน	8.0	12. จัดหาที่ดินทำกิน	9.1
13. เป็นหนี้สินทั้งในและนอกระบบ	6.2	13. หาไฟฟ้าส่องสว่างถนนให้เพียงพอ	8.8
14. ขาดแหล่งเงินทุน/เงินกู้ดอกเบี้ยต่ำ	6.2	14. แก้ไขปัญหาฝนแล้ง/ภัยแล้ง	8.1
15. ไม่มีเอกสารสิทธิในที่ดินทำกิน	6.2	15. หาแหล่งเงินทุน/เงินกู้ดอกเบี้ยต่ำ	6.5
16. ที่จอดรถสาธารณะไม่เพียงพอ	4.3	16. แก้ไขปัญหาค่าครองชีพสูง	6.5
17. ขาดแคลนเครื่องนุ่งห่ม ยารักษาโรค อาหาร และน้ำดื่ม	4.3	17. ลดราคาปุ๋ยและสารเคมีที่มีราคาแพง	4.5
18. ปุ๋ยและสารเคมีมีราคาแพง	4.0	18. หาที่กักเก็บน้ำไว้ใช้ในหมู่บ้าน	4.5
19. เด็กยากจนขาดทุนการศึกษา	4.0	19. แก้ไขปัญหาน้ำมัน ก๊าซ ราคาแพง (การขนส่ง)	4.5
20. น้ำมัน ก๊าซ ราคาแพง (การขนส่ง)	4.0	20. ขอรับบริจาคเครื่องนุ่งห่ม ยารักษาโรค อาหาร และน้ำดื่ม	4.3

## ตารางที่ 1.173 ปัญหาความเดือดร้อนและความต้องการของประชาชน อำเภอห้วยกระเจา

ปัญหาความเดือดร้อนของประชาชน	ร้อยละ	ความต้องการของประชาชน	ร้อยละ
1. ยาเสพติดระบาด	55.0	1. เข้มงวดกวัดขังและปราบปรามยาเสพติด	57.1
2. ผลผลิตทางการเกษตรราคาตกต่ำ	43.5	2. ปรับ/เพิ่มราคาพืชผลทางการเกษตร	54.1
3. รายได้ไม่พอกับรายจ่าย	24.4	3. หาน้ำทำการเกษตร	38.3
4. ขาดแหล่งเงินทุน/เงินกู้ดอกเบี้ยต่ำ	23.7	4. จัดหาอาชีพเสริมเพื่อเพิ่มรายได้	37.5
5. ว่างาน/ตงงาน	22.5	5. หาแหล่งเงินทุน/เงินกู้ดอกเบี้ยต่ำ	32.3
6. เศรษฐกิจตกต่ำ	22.0	6. แก้ไขปัญหาฝนแล้ง/ภัยแล้ง	18.6
7. ป่วยและสารเคมีมีราคาแพง	19.5	7. หาน้ำอุปโภค-บริโภค	8.2
8. น้ำสำหรับอุปโภค-บริโภคในครัวเรือนไม่เพียงพอ	11.9	8. แก้ไขปัญหาเศรษฐกิจตกต่ำ	7.0
9. ไม่มีเอกสารสิทธิ์ในที่ดินทำกิน	10.4	9. แก้ไขปัญหาน้ำน้อกระบบ	5.5
10. น้ำใช้ทำการเกษตรไม่พอเพียง	9.6	10. ต้องการเอกสารสิทธิ์ในที่ดินทำกิน	4.4
11. ฝนแล้ง/ภัยแล้ง	8.9	11. ลดต้นทุนการผลิต	3.5
12. ค่าครองชีพสูง	8.6	12. แก้ไขปัญหาว่างาน/ตงงาน	3.5
13. ราคาของแพง (สินค้าอุปโภค-บริโภค)	6.0	13. แก้ไขปัญหาหลักการเล่นการพนัน หวย ฟุตบอล	3.5
14. เป็นหนี้สินนอกระบบดอกเบี้ยสูง	4.8	14. แก้ไขปัญหาค่าครองชีพสูง	2.9
15. ไฟฟ้าส่องสว่างถนนไม่เพียงพอ	3.7	15. ลดภาระค่าสินค้าบริโภค-อุปโภคในชีวิตประจำวัน	2.0
16. คนยากจน/ยากไร้ไม่มีที่อยู่อาศัยหรือขาดผู้อุปการะเลี้ยงดู	2.6	16. จัดหาที่ดินทำกิน	2.0
17. น้ำประปาไม่เพียงพอ	1.9	17. เพิ่มเบี้ยยังชีพคนยากจน/ยากไร้/ บัตรสวัสดิการแห่งรัฐ	2.0
18. พืชผลทางการเกษตรถูกทำลายจากแมลง	1.9	18. ให้การช่วยเหลือจากภาครัฐ เช่น เงินเยียวยา โควิด-19, เงินช่วยเหลือเกษตรกร ฯลฯ	2.0
19. ไม่มีที่ดินทำกิน	1.9	19. ขุดลอก ห้วย หนอง คลอง บึง และกำจัดวัชพืช	2.0
20. ไม่ได้รับเงินช่วยเหลือจากภาครัฐ เช่น เงินเยียวยา โควิด-19 เงินช่วยเหลือเกษตรกร ฯลฯ	1.9	20. แก้ไขน้ำประปามีสี กลิ่น ตะกอน และ สิ่งเจือปน	2.0

### 1.9.2 ข้อเสนอแนะ

ปัญหาความเดือดร้อนและความต้องการของประชาชน/ชุมชน ดังกล่าวข้างต้น นอกจากจะทำให้การกำหนดนโยบาย แนวทางการพัฒนา แผนงาน และโครงการได้ตรงจุดตรงประเด็นแล้ว ยังเป็นประเด็นการประเมินแผนว่า ตามที่กำหนดเป้าหมายการพัฒนาในแผนนั้นในความเป็นจริงได้จัดให้มีโครงการดำเนินการ แก้ปัญหาเพื่อตอบสนองประเด็นปัญหาความเดือดร้อนความต้องการของประชาชน/ชุมชนดังกล่าวนี้ได้มากน้อยเพียงใด

ดังนั้น จังหวัดจำเป็นต้องจัดให้มีการประเมินผลสัมฤทธิ์แผน และโครงการตามห้วงเวลาที่เหมาะสม โดยเฉพาะต้องประเมินสัมฤทธิ์โครงการเมื่อดำเนินการโครงการแล้วเสร็จว่าเป็นไปตามวัตถุประสงค์ เป้าหมายที่กำหนดไว้หรือไม่ เพราะเหตุใด และมีข้อเสนออย่างไร เพื่อเป็นข้อมูลในการจัดทำแผนและโครงการระยะยาว

## 1.10 ผลการพัฒนาและแก้ไขปัญหาจังหวัดและกลุ่มจังหวัดในช่วงที่ผ่านมา

### 1.10.1 การขับเคลื่อนนโยบายของรัฐบาลเชื่อมโยงกับจังหวัดกาญจนบุรี

จังหวัดกาญจนบุรี ได้นำยุทธศาสตร์ชาติ ระยะ 20 ปี (พ.ศ. 2561 – 2580) ซึ่งได้กำหนดวิสัยทัศน์ และเป้าหมายการพัฒนาประเทศสู่การเป็น “ประเทศที่มีความมั่นคง มั่งคั่ง ยั่งยืน เป็นประเทศพัฒนาแล้ว ด้วยการพัฒนาตามหลักปรัชญาของเศรษฐกิจพอเพียง” และหลักการ “เข้าใจ เข้าถึงและพัฒนา” ซึ่งเป็นแนวทางการพัฒนาตามหลักการทรงงานของพระบาทสมเด็จพระปรมินทรมหาภูมิพลอดุลยเดช บรมนาถบพิตร มาเป็นแนวคิดในการขับเคลื่อนแผนพัฒนาจังหวัด (พ.ศ. 2566 - 2570) และแผนปฏิบัติการประจำปีงบประมาณ พ.ศ. 2566 ของจังหวัดกาญจนบุรี โดยมียุทธศาสตร์การพัฒนาที่ยั่งยืน ดังนี้

1.10.1.1 การปกป้องและเชิดชูสถาบันพระมหากษัตริย์ รัฐบาลถือเป็นหน้าที่สำคัญยิ่งยวดที่จะเชิดชูสถาบันไว้ด้วยความจงรักภักดี โดยจะใช้มาตรการทางกฎหมาย มาตรการทางสังคมจิตวิทยาและมาตรการทางระบบสื่อสารและเทคโนโลยีสารสนเทศ ดำเนินการกับผู้คนองปาก ย่ามใจ หรือประสงค์ร้าย

1.10.1.2 การรักษาความมั่นคงของรัฐและการต่างประเทศ รัฐบาลให้ความสำคัญกับการเตรียมความพร้อมสู่ประชาคมการเมืองและความมั่นคงอาเซียนในกิจการ 5 ด้าน การบริหารจัดการชายแดน การสร้างความมั่นคงทางทะเล การแก้ไขปัญหาอาชญากรรมข้ามชาติ การสร้างความไว้วางใจ กับประเทศเพื่อนบ้าน และการเสริมสร้างศักยภาพในการปฏิบัติทางทหารร่วมกันของอาเซียน เร่งแก้ไขปัญหาการใช้ความรุนแรงในจังหวัดชายแดนภาคใต้ ส่งเสริมการพูดคุยสันติสุขกับผู้มีความคิดเห็นต่างจากรัฐ

1.10.1.3 การลดความเหลื่อมล้ำของสังคม และการสร้างโอกาสการเข้าถึงบริการของรัฐ ระยะเวลาเฉพาะหน้าจะเร่งสร้างโอกาส อาชีพ และการมีรายได้ที่มั่นคงแก่ผู้ที่เข้าสู่ตลาดแรงงาน การป้องกันและแก้ไขปัญหาการค้ามนุษย์ รวมถึงปัญหาผู้หลบหนีเข้าเมือง การทารุณกรรมต่อแรงงานข้ามชาติ และระยะต่อไปเตรียมความพร้อมเข้าสู่สังคมผู้สูงอายุ การจัดระเบียบสังคม สร้างมาตรฐานด้านคุณธรรม จริยธรรมและธรรมาภิบาลให้เจ้าหน้าที่ของรัฐและประชาชนทั่วไปโดยใช้ค่านิยมหลัก 12 ประการตามนโยบาย คสช.

1.10.1.4 การศึกษา และเรียนรู้ การทะนุบำรุงศาสนา ศิลปะและวัฒนธรรม รัฐบาลจะนำการศึกษา ศาสนา ศิลปวัฒนธรรม ความภาคภูมิใจในประวัติศาสตร์และความเป็นไทยมาใช้สร้างสังคมให้เข้มแข็งอย่างมีคุณภาพ และคุณธรรม พัฒนาระบบการผลิตและพัฒนาครูที่มีคุณภาพ และมีจิตวิญญาณของความเป็นครู

1.10.1.5 การยกระดับคุณภาพบริการด้านสาธารณสุขและสุขภาพของประชาชน รัฐบาลจะวางรากฐานพัฒนาและเสริมความเข้มแข็งให้แก่การให้บริการด้านสาธารณสุข และสุขภาพของประชาชน โดยเน้นความทั่วถึง ความมีคุณภาพและประสิทธิภาพ โดยวางรากฐานให้ระบบหลักประกันสุขภาพครอบคลุมประชากรในทุกภาคส่วน โดยไม่มีความเหลื่อมล้ำของคุณภาพบริการในแต่ละระบบบูรณาการข้อมูลระหว่างทุกระบบหลักประกันสุขภาพเพื่อเพิ่มประสิทธิภาพในการบริหารจัดการ

1.10.1.6 การเพิ่มศักยภาพทางเศรษฐกิจของประเทศ รัฐบาลจะดำเนินนโยบายเศรษฐกิจเป็น 3 ระยะ คือระยะเร่งด่วน ระยะต่อไปที่ต้องแก้ไขปัญหาพื้นฐานที่ค้างคาอยู่และระยะยาวที่ต้องวางรากฐานเพื่อความเจริญเติบโต อย่างเนื่อง ในระยะเร่งด่วน เร่งจ่ายงบลงทุนของปีงบประมาณปัจจุบัน สานต่อนโยบายงบประมาณกระตุ้นเศรษฐกิจ ตามที่ คสช. จัดทำไว้ กระตุ้นการลงทุนด้วยการเร่งพิจารณาโครงการลงทุนที่มีประสิทธิภาพ ดูแลเกษตรกรให้มีรายได้ ที่เหมาะสม ลดอุปสรรคการส่งออกเพื่อให้เกิดความคล่องตัวชั่งจูงให้นักท่องเที่ยวต่างชาติ เข้ามาเที่ยวในประเทศไทย โดยพิจารณามาตรการลดผลกระทบจากการประกาศใช้กฎอัยการศึกในบางพื้นที่ที่มีต่อการท่องเที่ยวในโอกาสแรก ที่จะทำให้ระยะต่อไป ประสานนโยบายการเงินและการคลังให้สอดคล้องกันเพื่อสนับสนุนการฟื้นตัวของเศรษฐกิจ พร้อมกับการรักษาเสถียรภาพของราคาอย่างเหมาะสม ในระยะยาว พัฒนาโครงสร้างพื้นฐานการขนส่งและคมนาคม ด้านคมนาคมทางบกโดยเริ่มโครงการรถไฟฟ้ามวลชนในกรุงเทพฯ และรถไฟฟ้าเชื่อมกรุงเทพฯ กับเมืองบริวาร พัฒนาปรับปรุงระบบบริหารจัดการของรัฐวิสาหกิจให้มีประสิทธิภาพ โปร่งใส ตรวจสอบได้ ด้านเกษตรกรรมจะปรับปรุง โครงสร้างการผลิตสินค้าเกษตรให้สอดคล้องกับความต้องการ และสนับสนุนให้สหกรณ์ของกลุ่มเกษตรกรเพิ่มบทบาท ในฐานะผู้ซื้อพืชผลจนถึงการแปรรูป และการส่งออกได้ เพื่อให้สหกรณ์เป็นผู้ค้าขายสินค้าเกษตรรายใหญ่อีกรายหนึ่ง

1.10.1.7 การส่งเสริมบทบาทและการใช้โอกาสในประชาคมอาเซียน เร่งส่งเสริมความเชื่อมโยง ทางเศรษฐกิจ การค้า การลงทุนในภูมิภาคอาเซียน พัฒนาศักยภาพในการแข่งขันของผู้ประกอบการไทย ทุกระดับ พัฒนาแรงงานของภาคอุตสาหกรรมเพื่อรองรับการเข้าสู่ประชาคมอาเซียน เร่งพัฒนาความเชื่อมโยงด้านการขนส่ง และระบบโลจิสติกส์ภายในอนุภูมิภาค และภูมิภาคอาเซียน

1.10.1.8 การพัฒนาและส่งเสริมการใช้ประโยชน์จากวิทยาศาสตร์ เทคโนโลยี การวิจัยและพัฒนา และนวัตกรรม รัฐบาลให้ความสำคัญต่อการวิจัย การพัฒนาต่อยอดและการสร้างนวัตกรรมเพื่อนำไปสู่การผลิต และบริการที่ทันสมัย

1.10.1.9 การรักษาความมั่นคงของฐานทรัพยากรและการสร้างสมดุลระหว่างการอนุรักษ์กับการ ใช้ประโยชน์อย่างยั่งยืน ระยะเฉพาะหน้าเร่งปกป้องและฟื้นฟูพื้นที่อนุรักษ์ทรัพยากรป่าไม้และสัตว์ป่า โดยให้ความสำคัญในการแก้ไขปัญหาบุกรุกที่ดินของรัฐ ในระยะต่อไปพัฒนาระบบบริหารจัดการที่ดินและแก้ไขปัญหา การบุกรุกที่ดินของรัฐ โดยให้ประชาชนสามารถอยู่ร่วมกับป่าได้ บริหารจัดการน้ำให้เป็นเอกภาพ ในทุกมิติ ทั้งเชิงปริมาณและคุณภาพ

1.10.1.10 การส่งเสริมการบริหารราชการแผ่นดินที่มีธรรมาภิบาลและการป้องกันปราบปราม การทุจริตและประพฤติมิชอบในภาครัฐ โดยปรับปรุงระบบราชการในด้านองค์กรหรือหน่วยงานภาครัฐทุกระดับ และกระจายอำนาจเพื่อให้ประชาชนสามารถเข้าถึงบริการสาธารณะได้อย่างรวดเร็ว เสริมสร้างระบบคุณธรรม ในการแต่งตั้งโยกย้ายบุคลากรภาครัฐ ปรับปรุงและจัดให้มีกฎหมายเพื่อให้ครอบคลุม การป้องกัน และปราบปราม การทุจริตประพฤติมิชอบ และการมีผลประโยชน์ทับซ้อนในภาครัฐทุกระดับ

1.10.1.11 การปรับปรุงกฎหมายและกระบวนการยุติธรรม ระยะเฉพาะหน้าจะเร่งปรับปรุงประมวล กฎหมายหลักของประเทศและกฎหมายที่ล้าสมัย ไม่เป็นธรรม เป็นอุปสรรคต่อการบริหารราชการแผ่นดิน ในระยะต่อไป จะจัดตั้งองค์กรปฏิรูปกระบวนการยุติธรรมที่ปราศจากการแทรกแซงของรัฐ นำมาตรการทางการเงิน ภาษี และการป้องกันการ ฟอกเงินมาใช้ในการป้องกันและปราบปรามผู้มีอิทธิพลและเจ้าหน้าที่ของรัฐที่ทุจริตและประพฤติมิชอบ หรือกระทำผิดเกี่ยวกับการค้ามนุษย์ แรงงานทาส การก่อการร้ายสากล ยาเสพติด และอาชญากรรมข้ามชาติ

## 1.10.2 การนำวิสัยทัศน์ของประเทศเชื่อมโยงกับแผนพัฒนาจังหวัดกาญจนบุรี

จังหวัดกาญจนบุรี ได้สนองนโยบายการพัฒนา และการแก้ไขปัญหาบรรเทาความเดือดร้อน และสร้างประโยชน์สุขให้แก่ประชาชนชาวจังหวัดกาญจนบุรี จังหวัดได้ให้ความสำคัญกับนโยบายเขตสุขภาพ โดยสนับสนุนโครงการอันเนื่องมาจากพระราชดำริที่สำคัญ ซึ่งได้กำหนดแนวทางการแก้ไขปัญหาของจังหวัด ให้ตรงตามวัตถุประสงค์ที่รัฐบาลคาดหวังไว้ ซึ่งก็เป็นประโยชน์ต่อการพัฒนาจังหวัดเป็นอย่างมาก อันจะส่งผลให้ การพัฒนาและการแก้ไขปัญหาประชาชนให้เกิดความมั่นคง มั่งคั่ง ยั่งยืน ตลอดไป โดยจังหวัดกาญจนบุรี มีแผนพัฒนาจังหวัดที่สอดคล้องกับความมั่นคง มั่งคั่ง ยั่งยืน ดังนี้

### 1.10.2.1 ด้านความมั่นคง

1.10.2.1.1 เยาวชน นักเรียน นักศึกษา ครูอาจารย์ ข้าราชการ และประชาชน ในพื้นที่ จังหวัดกาญจนบุรี ร่วมเป็นพลังแผ่นดินป้องกันและแก้ไขปัญหายาเสพติดแบบบูรณาการ ตามโครงการพัฒนา การมีส่วนร่วมด้านความปลอดภัยในชีวิตและทรัพย์สินของทุกภาคส่วน เพื่อการพัฒนาและปลอดภัยอย่างยั่งยืน

1.10.2.1.2 จังหวัดมีผู้นำชุมชน ผู้นำท้องที่ พ่อค้า ประชาชน ข้าราชการร่วมกันรักษา ความสงบเรียบร้อย เกิดความสามัคคีเพื่อร่วมกันแก้ไขปัญหา และส่งเสริมการพัฒนาจังหวัดอย่างยั่งยืน สร้างความร่วมมือในการขับเคลื่อนการดำเนินงานเศรษฐกิจพอเพียง ร่วมกันแก้ไขปัญหาสังคมเชิงบูรณาการ ตามโครงการเสริมสร้างความมั่นคงและพัฒนาคุณภาพชีวิตของประชาชน และโครงการส่งเสริมวิถีชีวิตตามหลักปรัชญาเศรษฐกิจพอเพียง

### 1.10.2.2 ความมั่งคั่ง

1.10.2.2.1 การส่งเสริมและพัฒนาโครงสร้างพื้นฐาน เส้นทางขนส่งสินค้าทางการเกษตร แหล่งน้ำ สำหรับการอุปโภค บริโภค และทำเกษตรกรรม ตามโครงการเพิ่มประสิทธิภาพระบบโลจิสติกส์ และพัฒนาโครงสร้างพื้นฐานเชื่อมโยงประชาคมอาเซียน

1.10.2.2.2 การส่งเสริมและพัฒนาการผลิตสินค้าเกษตร พืช และปศุสัตว์ เพื่อเป็น มาตรฐานมีความปลอดภัยสำหรับผู้บริโภค และบริโภค และส่งออก ตามโครงการส่งเสริมการผลิต จำหน่าย และ บริโภคอาหารปลอดภัยในทุกระดับ

1.10.2.2.3 การพัฒนาและส่งเสริมแหล่งท่องเที่ยว ให้ได้มาตรฐาน มีความสวยงาม ปลอดภัย เพื่อให้สามารถรองรับและให้บริการนักท่องเที่ยวทั้งในประเทศและต่างประเทศ ที่จะเข้ามาท่องเที่ยว และใช้จ่ายเงินในจังหวัดกาญจนบุรี ตามโครงการยกระดับแหล่งท่องเที่ยวที่มีศักยภาพให้ได้มาตรฐานสากล และโครงการพัฒนาระบบบริการและสาธารณูปโภคพื้นฐานในแหล่งท่องเที่ยว

### 1.10.2.3 ด้านความยั่งยืน

การส่งเสริมให้เยาวชน พ่อค้า ประชาชนในจังหวัดกาญจนบุรี มีความรู้ความเข้าใจ และตระหนักถึงปัญหาสิ่งแวดล้อมในพื้นที่ และเกิดจิตสำนึกในการรักษาสิ่งแวดล้อม ร่วมกันฟื้นฟูสภาพสิ่งแวดล้อม ในชุมชน ตามโครงการส่งเสริมการมีส่วนร่วมของทุกภาคส่วนในการอนุรักษ์และพัฒนาการท่องเที่ยว

### 1.10.3 สรุปผลการดำเนินงานโครงการฯ ปีงบประมาณ พ.ศ. 2566

จังหวัดกาญจนบุรีอยู่ห่างจากกรุงเทพมหานคร 129 กิโลเมตร มีพื้นที่ประมาณ 19,473 ตารางกิโลเมตร มีขนาดใหญ่อันดับสามของประเทศ เป็นจังหวัดที่ตั้งอยู่ในแนวระเบียงเศรษฐกิจภาคตะวันตก เชื่อมโยงกับโครงการท่าเรือน้ำลึกทวาย และจัดตั้งเป็นพื้นที่พัฒนาเขตพัฒนาเศรษฐกิจพิเศษ จำนวน 8,335 ไร่ มีแนวชายแดนติดต่อสาธารณรัฐแห่งสหภาพเมียนมา ระยะทางประมาณ 370 กิโลเมตร มีจุดนำเข้าก๊าซธรรมชาติ บ้านอีต่อง ตำบลปิล็อก อำเภอทองผาภูมิ จุดผ่อนปรนทางการค้าและการท่องเที่ยว 1 ช่องทาง คือด่านพระเจดีย์สามองค์ อำเภอสังขละบุรี และจุดผ่านแดนถาวรบ้านพุน้ำร้อน ตำบลบ้านเก่า อำเภอเมือง ซึ่งจังหวัดกาญจนบุรีอยู่ในตำแหน่งที่เป็นศูนย์กลางของประเทศอาเซียน จึงเป็นจังหวัดที่มีศักยภาพในการเชื่อมโยงกับประเทศในกลุ่มอาเซียนทั้งด้านเศรษฐกิจ สังคม และวัฒนธรรม โดยจังหวัดมุ่งเน้นการพัฒนาในด้านต่างๆ ดังนี้

1.10.3.1 ด้านการท่องเที่ยว จังหวัดกาญจนบุรี เป็นจังหวัดมีศักยภาพในการท่องเที่ยวระดับสูง เป็นแหล่งท่องเที่ยวหลักของภูมิภาคตะวันตก อุดมด้วยทรัพยากรการท่องเที่ยวที่สวยงามและหลากหลาย ทั้งสถานที่สำคัญทางประวัติศาสตร์ แหล่งโบราณสถาน แหล่งท่องเที่ยวตามธรรมชาติ และแหล่งท่องเที่ยวเชิงวัฒนธรรม และยุทธศาสตร์ของจังหวัดต้องการให้มีการท่องเที่ยวเชิงอนุรักษ์ และสร้างรายได้ให้กับประชาชนในพื้นที่เพื่อตอบสนองนโยบายของรัฐบาล และตามยุทธศาสตร์ของจังหวัดที่ต้องการพัฒนาแหล่งท่องเที่ยวใหม่ และกระตุ้นเศรษฐกิจในท้องถิ่น นอกจากนี้ยังมีศักยภาพด้านการท่องเที่ยวทางน้ำ ในส่วนของการท่องเที่ยวทางน้ำในเขตอำเภอเมืองกาญจนบุรีมีแม่น้ำสายหลัก 3 สายได้แก่แม่น้ำแควน้อยแม่น้ำแควใหญ่และแม่น้ำแม่กลอง มีประชาชนจำนวนมากที่ใช้แม่น้ำสายหลักดังกล่าวในการดำรงชีพและประกอบธุรกิจ โดยเฉพาะอย่างยิ่งธุรกิจให้บริการแพแก่นักท่องเที่ยวซึ่งมีทั้งแพล่องแพพักแพรับประทานอาหารเป็นต้น สร้างรายได้ให้แก่ประชาชนที่อาศัยอยู่บริเวณโดยรอบริมแม่น้ำอย่างมากโดยผู้ประกอบการแพท่องเที่ยวจะนำแพมาจอดเพื่อรับนักท่องเที่ยวบริเวณแม่น้ำแควใหญ่อย่างหนาแน่นเป็นประจำ รวมทั้งมีสิ่งอำนวยความสะดวกสำหรับการท่องเที่ยวที่ครบครันการเดินทางสะดวกและรวดเร็วใช้ระยะเวลาเพียง 2 ถึง 3 ชั่วโมง เท่านั้นจากกรุงเทพมหานครทั้งทางรถยนต์ และรถไฟ

ในปี 2565 (เดือนมกราคม – ธันวาคม) จังหวัดกาญจนบุรี มีจำนวนนักท่องเที่ยว จำนวน 11,534,269 คน เป็นลำดับที่ 3 ของประเทศ รองจาก ชลบุรี และกรุงเทพฯ และมีรายได้จากการท่องเที่ยว 21,480 ล้านบาท เป็นลำดับที่ 9 ของประเทศ รองจาก กระบี่ เพชรบุรี ประจวบคีรีขันธ์ เชียงราย สุราษฎร์ธานี เชียงใหม่ ภูเก็ตและกรุงเทพฯ

จากผลกระทบของโควิด -19 ส่งผลให้อุตสาหกรรมท่องเที่ยวของจังหวัดกาญจนบุรี ที่ต่อเนื่องมาตั้งแต่ปี 2562 - 2564 เติบโตลดลง ในปี 2563 จำนวนนักท่องเที่ยวลดลงร้อยละ 34.33 รายได้จากการท่องเที่ยวลดลงร้อยละ 42.19 ปี 2564 จำนวนนักท่องเที่ยวลดลงอย่างต่อเนื่องร้อยละ 31.34 รายได้จากการท่องเที่ยวลดลงร้อยละ 42.63 จนกระทั่งการแพร่ระบาดของโควิด -19 คลี่คลายลง ในปี 2565 สถานการณ์การท่องเที่ยวของจังหวัดกาญจนบุรี เติบโตขึ้นแบบก้าวกระโดด ดังจะเห็นได้จากจำนวนนักท่องเที่ยว ปี 2565 มีอัตราเพิ่มขึ้นร้อยละ 178.52 และรายได้จากการท่องเที่ยวเพิ่มขึ้นถึงร้อยละ 150.07 รวมถึงสถานการณ์การท่องเที่ยว ปี 2566 ครั้งปีแรก ในช่วงเดือนมกราคม – มิถุนายน จังหวัดกาญจนบุรี กลับมาได้รับความนิยมจากนักท่องเที่ยวเพิ่มขึ้นจากจำนวนนักท่องเที่ยว 7,239,210 คน และรายได้จากการท่องเที่ยว 13,582.63 ล้านบาท

ในปีงบประมาณ พ.ศ. 2566 จังหวัดคาดการณ์ว่าความต้องการท่องเที่ยวในประเทศจะฟื้นตัวได้เร็วกว่าการท่องเที่ยวระหว่างประเทศ จังหวัดจึงให้ความสำคัญต่อการพัฒนาการท่องเที่ยวในทุกมิติ เพื่อรองรับการฟื้นตัวของภาคอุตสาหกรรมท่องเที่ยว โดยการพัฒนาแหล่งท่องเที่ยวและสิ่งอำนวยความสะดวกเพื่อรองรับการท่องเที่ยวเพื่อคนทั้งมวล Tourism for All ก่อสร้างห้องน้ำสาธารณะเพื่อการท่องเที่ยวจำนวน 4 แห่ง ได้แก่ 1) หอพระประวัติสมเด็จพระญาณสังวรฯ (วัดเทวสังฆาราม) 2) พระบรมราชานุสาวรีย์สมเด็จพระนเรศวรมหาราช 3) วัดพระแท่นดงรังวรวิหาร และ 4) อุทยานประวัติศาสตร์สงครามเก้าทัพ รวมทั้งมีการส่งเสริมการจัดกิจกรรมการท่องเที่ยวรูปแบบต่างๆ ไว้เป็นปฏิทินการท่องเที่ยวตลอดทั้งปี อาทิ เดือนพฤศจิกายน – ธันวาคม งานสัปดาห์สะพานข้ามแม่น้ำแควและงานกาชาดจังหวัดกาญจนบุรี เดือนกุมภาพันธ์งานเทิดพระเกียรติสมเด็จพระนเรศวรมหาราช และการจัดกิจกรรมสนับสนุนการเป็นเจ้าภาพจัดการแข่งขันกีฬาแห่งชาติ ครั้งที่ 48 และการแข่งขันกีฬาคอนฟิการแห่งชาติ ครั้งที่ 38 ในระหว่างเดือนสิงหาคม – กันยายน เป็นต้น นอกจากนี้ จังหวัดยังมีการพัฒนาแหล่งท่องเที่ยวใหม่ ที่เป็นแลนด์มาร์คแห่งใหม่ของจังหวัด ซึ่งสามารถกระตุ้นการเดินทางท่องเที่ยวในพื้นที่ตัวเมืองได้เป็นอย่างดี

อย่างไรก็ตาม ภาคอุตสาหกรรมท่องเที่ยวของจังหวัดจะเติบโตได้ ยังคงจำเป็นต้องอาศัยความร่วมมือในทุกๆ ด้านของการท่องเที่ยว อาทิ ทรัพยากรการท่องเที่ยว (แหล่งท่องเที่ยว วัฒนธรรมประเพณี) บุคลากร โครงสร้างพื้นฐานและสิ่งอำนวยความสะดวก การประชาสัมพันธ์ และการส่งเสริมกิจกรรมการท่องเที่ยวอย่างต่อเนื่อง เพื่อกระตุ้นให้เกิดการเดินทางการพักค้าง และใช้จ่ายใช้สอยภายในจังหวัดต่อไป

#### 1.10.3.2 ด้านการเกษตร (สำนักงานเกษตรจังหวัดกาญจนบุรี)

จากสถานการณ์การระบาดโรคติดเชื้อไวรัสโคโรนา 2019 ในช่วงปีที่ผ่านมาส่งผลให้ภาคการเกษตรของจังหวัดกาญจนบุรีได้รับผลกระทบในด้านการจำหน่ายสินค้าเกษตร ทำให้หน่วยงานภาครัฐ ภาคเอกชน รวมถึงเกษตรกร มีความจำเป็นต้องปรับวิธีการดำเนินงานและปรับเปลี่ยนพฤติกรรมในการใช้ชีวิตและการประกอบอาชีพด้านการเกษตร โดยหน่วยงานภาครัฐที่มีหน้าที่สนับสนุนองค์ความรู้ ได้ปรับเปลี่ยนรูปแบบการพัฒนาความรู้ให้กับเกษตรกร โดยการนำระบบเรียนรู้แบบออนไลน์มาใช้เพื่อพัฒนาความรู้ ความสามารถในการประกอบกิจกรรมทางการเกษตรให้แก่เกษตรกร มุ่งเน้นการพัฒนาภาคการเกษตรในกระบวนการตั้งแต่ต้นน้ำ กลางน้ำ และปลายน้ำ และจากสถานการณ์การแพร่ระบาดของโรคติดเชื้อไวรัสโคโรนา 2019 ส่งผลให้วิถีการตลาด มีการเปลี่ยนแปลงไป ผู้บริโภคให้ความสำคัญกับการซื้อขายสินค้าผ่านช่องทางออนไลน์มากขึ้น หน่วยงานทั้งภาครัฐและเอกชน จึงให้ความสำคัญกับตลาดออนไลน์มากขึ้น โดยจัดทำเว็บไซต์ให้เกษตรกรนำผลผลิตทางการเกษตรมาประชาสัมพันธ์ เพื่อส่งเสริมให้เกษตรกรมีช่องทางการจำหน่ายเพิ่มขึ้น ทั้งนี้การดำเนินการดังกล่าวอยู่ภายใต้การเสริมสร้างความเข้มแข็งให้แก่เกษตรกรโดยการดำเนินการอย่างมีเหตุผล พอประมาณ และมีภูมิคุ้มกันตามหลักปรัชญาของเศรษฐกิจพอเพียง ซึ่งเป็นปัจจัยสำคัญที่จะทำให้ภาคการเกษตรของจังหวัดกาญจนบุรี มีศักยภาพเพิ่มขึ้นบนความยั่งยืน

#### 1.10.3.3 ด้านอุตสาหกรรม (สำนักงานอุตสาหกรรมจังหวัดกาญจนบุรี)

ศักยภาพของอุตสาหกรรมในจังหวัดกาญจนบุรี มีโรงงานที่ได้รับอนุญาตให้ประกอบกิจการ (สะสม) ณ วันที่ 30 เดือนกรกฎาคม พ.ศ. 2566 จำนวนทั้งสิ้น 848 โรงงาน เงินลงทุนรวม 80,226.33 ล้านบาท มีการจดทะเบียนจัดตั้งโรงงานใหม่ จำนวน 9 โรงงาน เงินลงทุนรวม 556.18 ล้านบาท ขยายโรงงาน จำนวน 2 โรงงาน 7.60 ล้านบาท ในส่วนการดำเนินงานด้านการเหมืองแร่ได้มีการจัดเก็บค่าภาคหลวงแร่ 40.99 ล้านบาท

ค่าธรรมเนียมแรกจากการประกอบกิจการเหมืองแร่ 0.39 ล้านบาท ผลประโยชน์พิเศษ 0.63 ล้านบาท สำหรับด้านการส่งเสริมผู้ประกอบการ SMEs ได้มีการสนับสนุนในการพัฒนาศักยภาพของผู้ประกอบการโดยสนับสนุนผู้ประกอบการให้ได้รับมาตรฐานผลิตภัณฑ์ชุมชน จำนวน 24 ราย และส่งเสริมการลงทุนจากกองทุนพัฒนาเอสเอ็มอีตามแนวพระราชรัฐ ผ่านการจัดกิจกรรมอุตสาหกรรมแฟร์ โดยนำผู้ประกอบการที่ได้รับสินเชื่อ/ผู้ประกอบการที่สนใจ ออกจำหน่ายสินค้า มีผู้ประกอบการเข้าร่วมทั้งสิ้น 17 ราย

#### 1.10.3.4 ด้านการค้าชายแดนและการค้าต่างประเทศ (สำนักงานพาณิชย์จังหวัดกาญจนบุรี)

การค้าชายแดนกับสาธารณรัฐแห่งสหภาพเมียนมา ด้านจังหวัดกาญจนบุรี เป็นการส่งออกผ่านทางบ้านพระเจดีย์สามองค์ และจุดผ่านแดนถาวรบ้านพุน้ำร้อนซึ่งสามารถนำเข้า - ส่งออกสินค้าได้ตั้งแต่เวลา 06.00 - 18.00 น. ซึ่งช่องทางบ้านพระเจดีย์สามองค์ ณ ตอนนี้นำมาใช้รถบรรทุกขนาดใหญ่ในการขนส่งสินค้าอนุญาตให้ใช้รถกระบะเล็กในการขนส่งเท่านั้น โดยปรับเปลี่ยนมูลค่าสินค้าที่ขนส่งผ่านจุดผ่อนปรนทางการค้าจากเดิมจำนวน 500,000 บาท/ครั้ง เป็นจำนวน 2,000,000 บาท/ครั้ง

#### การค้าชายแดนประจำปี 2565

การค้าชายแดนกับสาธารณรัฐแห่งสหภาพเมียนมา ด้านจังหวัดกาญจนบุรี ประจำปี 2565 มีมูลค่ารวมทั้งสิ้น 87,530.59 ล้านบาท เพิ่มขึ้นจากปีที่ผ่านมา 30,099.64 ล้านบาท คิดเป็นร้อยละ 52.41 (ปี 2564 มูลค่า 57,430.95 ล้านบาท) โดยในปีนี้การส่งออกและการนำเข้ามีมูลค่าเพิ่มขึ้นจากปีที่ผ่านมา สินค้าส่งออกที่สำคัญ คือ กุ้งขาว ทั้งตัว แช่เย็น, กุ้งก้ามกราม ทั้งตัว แช่เย็น, บุหรี่, เบียร์ และน้ำมันดีเซลหมุนเร็ว เป็นต้น สำหรับสินค้านำเข้าที่สำคัญ คือ อาหารทะเล, หมึกกระดอง และหมึกกล้วย สดหรือแช่เย็น, หอมแดงพม่า (ยังไม่ได้คัดแยก), หอมแขกพม่า(ยังไม่ได้คัดแยก) และปลาทะเล เป็นต้น

#### 1.10.3.5 ด้านสังคม

เพื่อเป็นการลดความเหลื่อมล้ำทางสังคมและสร้างความปรองดองของคนในชาติเพื่อความอยู่เย็นเป็นสุขของประชาชน จังหวัดจึงจัดทำโครงการที่มุ่งเน้นทั้งเรื่องของการสร้างพื้นฐานการศึกษา เพื่อให้ประชาชนมีคุณภาพชีวิตความเป็นอยู่ที่ดียิ่งขึ้น

1.10.3.6 การสาธารณสุข และความมั่นคง (สำนักงานสาธารณสุขจังหวัดกาญจนบุรี/ที่ทำการปกครองจังหวัดกาญจนบุรี)

จังหวัดได้ส่งเสริมการสร้างความสัมพันธ์ระหว่างคนในสังคม การดูแลผู้สูงอายุ รวมถึงการดูแลฟื้นฟูสมรรถภาพผู้ติดยาเสพติด เพื่อที่คนเหล่านั้นสามารถกลับเข้าสู่สังคมได้อย่างปกติ การพัฒนาแหล่งน้ำเพื่อการอุปโภคบริโภค การดูแลเรื่องความปลอดภัย เรื่องความมั่นคงชายแดน เพื่อเป็นการเตรียมความพร้อมที่จะเปิดประตูตะวันตก และพร้อมเข้าสู่ประชาคมอาเซียนต่อไป

#### 1.10.3.7 ด้านการพัฒนาพื้นที่พัฒนาเศรษฐกิจพิเศษ

คณะกรรมการนโยบายเขตพัฒนาเศรษฐกิจพิเศษ (กนพ.) ได้มีประกาศกำหนดพื้นที่เขตพัฒนาเศรษฐกิจพิเศษกาญจนบุรี ใน 2 ตำบล ได้แก่ ตำบลบ้านเก่าและตำบลแก่งเสี้ยน อำเภอเมืองกาญจนบุรี โดยกองทัพภาคได้ส่งคืนที่ราชพัสดุให้กรมธนารักษ์ เมื่อวันที่ 15 มิถุนายน 2559 เนื้อที่ประมาณ 8,193 ไร่ และวันที่ 6 มกราคม 2560 เนื้อที่ประมาณ 142 ไร่ รวมกองทัพภาคส่งคืนเนื้อที่ประมาณ 8,335 ไร่ สำนักงานโยธาธิการ



และผังเมืองจังหวัดกาญจนบุรีเป็นผู้จัดทำผัง และคณะกรรมการนโยบายเขตพัฒนาเศรษฐกิจพิเศษ (กนพ.) เห็นชอบการจัดตั้งพื้นที่เขตพัฒนาเศรษฐกิจพิเศษกาญจนบุรี เมื่อวันที่ 21 ตุลาคม 2559 จำแนกการใช้ประโยชน์ในพื้นที่ออกเป็น 3 ส่วน

1. พื้นที่อุตสาหกรรม เนื้อที่ประมาณ 2,979-0-72 ไร่

ผลการดำเนินการ บริษัท พร้อมเพรียงชัย ก่อสร้าง จำกัด เป็นผู้ได้รับสิทธิการพัฒนาเช่าที่ดินราชพัสดุในพื้นที่เขตพัฒนาเศรษฐกิจพิเศษกาญจนบุรี (เขตอุตสาหกรรม) แต่เนื่องจากปัจจุบันกรมธนารักษ์ยังไม่สามารถส่งมอบพื้นที่ให้แก่บริษัทฯ ทั้งแปลงได้ เนื่องจากมีผู้ถือครองทำประโยชน์ (ผู้ได้รับผลกระทบ) ในที่ดินราชพัสดุดังกล่าว จำนวน 115 ราย มีสิ่งปลูกสร้างจำนวน 19 หลัง บริษัทฯ จึงไม่สามารถดำเนินการพัฒนาพื้นที่ตามเงื่อนไขที่กำหนดไว้ในสัญญาเช่าได้ ต่อมาผู้ได้รับผลกระทบยินยอมรับเงินช่วยเหลือจากทางราชการและยินยอมออกจากพื้นที่ จำนวน 72 ราย แต่ยังมีผู้ได้รับผลกระทบอีก จำนวน 43 ราย ไม่ยินยอมรับเงินช่วยเหลือจากทางราชการและยินยอมออกจากพื้นที่ ซึ่งกรมธนารักษ์ได้ดำเนินการคดีตามกฎหมายต่อไป

2. พื้นที่เพื่อใช้ในราชการ การสาธารณูปโภค และสาธารณูปการ เนื้อที่ประมาณ 1,792 ไร่

ผลการดำเนินการ กรมธนารักษ์อนุญาตให้ส่วนราชการใช้ประโยชน์ในเขตพัฒนาเศรษฐกิจพิเศษกาญจนบุรี จำนวน 11 หน่วยงาน เนื้อที่ประมาณ 1,634-1-78 ไร่ และอยู่ระหว่างการพิจารณา จำนวน 5 หน่วยงาน

3. พื้นที่พาณิชย์กรรม พื้นที่ชุมชน และพื้นที่ทำกิน เนื้อที่ประมาณ 2,424 ไร่ มีผู้ครอบครองทำประโยชน์ประมาณ 488 ราย

ผลการดำเนินการ

1) จัดให้เช่าที่ราชพัสดุ จำนวน 141 ราย โดยยินยอมปฏิบัติตามเงื่อนไขการเช่าแล้ว จำนวน 140 ราย และไม่ยินยอมรับเงื่อนไขการเช่า จำนวน 1 ราย เนื่องจากไม่ประสงค์ขอเช่าที่ดินราชพัสดุดังกล่าว

2) อยู่ระหว่างการดำเนินการจัดให้เช่าอีก ประมาณ 347 ราย

- เมื่อวันที่ 5 ตุลาคม 2564 ได้มีการประชุมคณะกรรมการบริหารจัดการที่ราชพัสดุในเขตพัฒนาเศรษฐกิจพิเศษกาญจนบุรี ณ ศูนย์ราชการกระทรวงการคลังจังหวัดกาญจนบุรี ขณะนี้อยู่ระหว่างการปิดประกาศจัดให้เช่าตามระเบียบฯ (กรณีเป็นไปตามหลักเกณฑ์การจัดให้เช่า) จำนวน 29 ราย

- สำหรับกรณีที่ไม่เป็นไปตามหลักเกณฑ์การจัดให้เช่า ในประเด็นที่มีผู้ยื่นคำร้องขอเช่าเพื่ออยู่อาศัยและทำการเกษตร ได้ถือครองทำประโยชน์หลัง 4 ตุลาคม 2546 และมีผู้ยื่นคำร้องขอเช่าในเชิงพาณิชย์ ได้ถือครองทำประโยชน์ในพื้นที่แล้ว ซึ่งอยู่นอกเหนือระเบียบหลักเกณฑ์ตามอำนาจหน้าที่ของสำนักงานธนารักษ์พื้นที่กาญจนบุรี และสำนักงานธนารักษ์พื้นที่กาญจนบุรีจึงได้หารือกรมธนารักษ์เพื่อพิจารณาแล้ว ขณะนี้อยู่ระหว่างการพิจารณาของกรมธนารักษ์

สำหรับการดำเนินงานก่อสร้างโครงการในพื้นที่เขตพัฒนาเศรษฐกิจพิเศษกาญจนบุรีที่ดำเนินการแล้วเสร็จมีจำนวน 14 โครงการ ดังนี้ 1) โครงการก่อสร้างด้านบุคลากรบริเวณจุดผ่านแดนถาวรบ้านพุร้อน 2) โครงการตลาดการค้าชายแดน (บ้านพุร้อน) 3) โครงการพัฒนาพื้นที่เขตเศรษฐกิจพิเศษด้านการก่อสร้างถนนสายนอก ก และถนนสายใน สาย ข 4) โครงการฝายห้วยทรายแดง พร้อมระบบส่งน้ำ 5) โครงการก่อสร้างฝายบ้านพุร้อน 2 6) โครงการระบบส่งน้ำฝายบ้านพุร้อน 2 7) โครงการก่อสร้างอ่างเก็บน้ำโครงการอ่างเก็บน้ำห้วยแม่กระบาล 8) โครงการการพัฒนาเพื่อความมั่นคงเขตพัฒนาเศรษฐกิจพิเศษจังหวัดกาญจนบุรี ด้านการป้องกันประเทศ 9) ด้านป่าไม้กาญจนบุรี 10) ด้านตรวจพืชสังขละบุรี 11) ด้านตรวจสัตว์ป่ากาญจนบุรี 12) โครงการพัฒนาพื้นที่เขตเศรษฐกิจพิเศษ

กาญจนบุรี (ก่อสร้างถนนเข้ายังพื้นที่เขตอุตสาหกรรม) 13) โครงการด้านการพัฒนาเพื่อเสริมความมั่นคง และการดูแลรักษาพื้นที่สงวนหวงห้ามตามพระราชกฤษฎีกากำหนดเขตหวงห้ามที่ดิน พ.ศ. 2481 14) โครงการพัฒนาโครงสร้างพื้นฐานโครงข่ายคมนาคมเชื่อมโยงการค้าชายแดน และอยู่ระหว่างดำเนินการ จำนวน 3 โครงการ ดังนี้ 1) โครงการก่อสร้างอ่างเก็บน้ำห้วยลำทราย พร้อมระบบส่งน้ำ 2) โครงการก่อสร้างอาคารสำนักงานออกหนังสือผ่านแดนอำเภอเมืองกาญจนบุรี 3) โครงการก่อสร้างด่านตรวจประมงกาญจนบุรี

## 1.10.4 จุดเน้นในการพัฒนาที่สำคัญและผลที่คาดว่าจะได้รับ

### 1.10.4.1 จุดเน้นในการพัฒนาที่สำคัญ

1.10.4.1.1 จังหวัดกาญจนบุรีมีสภาพแวดล้อมน่าอยู่ ประชาชนทุกภาคส่วนร่วมใจปกป้อง รักษาฟื้นฟูทรัพยากรธรรมชาติ

1.10.4.1.2 จังหวัดกาญจนบุรีมีเศรษฐกิจที่สร้างรายได้ให้กับคนทุกกลุ่มอย่างยั่งยืน โดยอาศัยการเติบโตอย่างมีคุณภาพและเชื่อมโยงระหว่างภาคเศรษฐกิจการเกษตร ภาคการท่องเที่ยวคุณค่าสูง ภาคการค้าทั้งในและระหว่างประเทศ และภาคอุตสาหกรรมที่เป็นมิตรกับสิ่งแวดล้อม

ด้านสังคม : ประชาชนชาวกาญจนบุรีมีคุณภาพชีวิตที่ดี มีงานทำ มีรายได้ มีความมั่นคงปลอดภัยในชีวิตและทรัพย์สิน ดำรงชีวิตอย่างมีความสุข

ด้านการเกษตร : ส่งเสริมพัฒนาระบบเกษตรกรรมอย่างครบวงจร (ข้าว พืชผัก ผลไม้ พืชไร่ ปศุสัตว์ และการประมง)

ด้านการท่องเที่ยว : การท่องเที่ยวตามอัตลักษณ์ และการท่องเที่ยวคุณภาพ เชิงธรรมชาติ เชิงประวัติศาสตร์ และเชิงศิลปวัฒนธรรม

ด้านการค้าชายแดน : การพัฒนาการค้า การลงทุน เขตพัฒนาเศรษฐกิจพิเศษ และการค้าชายแดน

### 1.10.4.2 ผลที่คาดว่าจะได้รับ

1.10.4.2.1 ผลสัมฤทธิ์ ประชาชนชาวจังหวัดกาญจนบุรีมีความสุขในการดำรงชีวิต มีระบบดูแลสุขภาพและส่งเสริมพัฒนาคุณภาพชีวิต อย่างเหมาะสม มีความมั่นคงปลอดภัยในชีวิตและทรัพย์สิน ประโยชน์ที่คาดว่าจะได้รับ

1.10.4.2.1.1 รายได้ของครัวเรือนในจังหวัดไม่ต่ำกว่าค่าเฉลี่ยรายได้ของประชาชนทั้งประเทศเพิ่มขึ้น 20,600 บาท/ครัวเรือน

1.10.4.2.1.2 ร้อยละความสำเร็จของการบริหารจัดการยุทธศาสตร์การพัฒนาจังหวัด ไม่น้อยกว่า ร้อยละ 88

1.10.4.2.2 ผลสัมฤทธิ์ จังหวัดกาญจนบุรีเป็นเมืองน่าอยู่ ประชาชนร่วมกันรักษาสิ่งแวดล้อม ประโยชน์ที่คาดว่าจะได้รับ

1.10.4.2.2.1 พื้นที่ป่าไม้ตามแนวชายแดนในจังหวัดกาญจนบุรีเพิ่มขึ้น 1,000 ไร่

1.10.4.2.2.2 ประชาชนในพื้นที่ประสบปัญหาได้รับการป้องกันและส่งเสริมสุขภาพ จำนวน 1,021 ราย

1.10.4.2.2.3 ร้อยละการบริหารจัดการขยะในพื้นที่ได้อย่างมีประสิทธิภาพ สามารถจัดตั้งธนาคารขยะชุมชนได้ ร้อยละ 50

1.10.4.2.2.4 ประชาชนในพื้นที่ประสบปัญหาสิ่งแวดล้อมได้รับการเฝ้าระวัง คัดกรอง และส่งเสริมสุขภาพไม่น้อยกว่า ร้อยละ 70

1.10.4.2.3 ผลสัมฤทธิ์ จังหวัดกาญจนบุรีเป็นเมืองเกษตรครบวงจร ประโยชน์ที่คาดว่าจะได้รับ

1.10.4.2.3.1 เกษตรกรได้รับประโยชน์จากการแก้ไขปัญหาการขาดแคลนน้ำ 300 ครัวเรือน

1.10.4.2.3.2 อัตราการขยายตัวของผลิตภัณฑ์มวลรวมภาคเกษตร ร้อยละ 0.5

1.10.4.2.4 ผลสัมฤทธิ์ จังหวัดกาญจนบุรีเป็นเมืองท่องเที่ยวที่มีมาตรฐานสากล ทั้งระบบและมีความปลอดภัย ประโยชน์ที่คาดว่าจะได้รับ

1.10.4.2.4.1 รายได้จากการท่องเที่ยวเพิ่มขึ้น 25,500 บาท

1.10.4.2.4.2 จำนวนนักท่องเที่ยวชาวไทยและชาวต่างชาติเพิ่มขึ้น จำนวน 10,8244 ล้านคน

1.10.4.2.4.3 ความพึงพอใจของนักท่องเที่ยวที่เข้าร่วมงาน ร้อยละ 70

1.10.4.2.5 ผลสัมฤทธิ์ จังหวัดกาญจนบุรี มีประชาชนยากจนลดลง มีการพัฒนา เศรษฐกิจทั้งระบบที่เชื่อมโยงกับการพัฒนา ประโยชน์ที่คาดว่าจะได้รับ

1.10.4.2.5.1 อัตราการขยายตัวมูลค่าการค้า การลงทุน ร้อยละ 2

1.10.4.2.5.2 โครงสร้างพื้นฐานด้านเศรษฐกิจได้รับการพัฒนา 8 แห่ง

1.10.4.2.5.3 อัตราการขยายตัวมูลค่าการค้าการลงทุน ร้อยละ 3

## 1.10.5 สรุปผลการเบิกจ่ายงบประมาณ (ประจำปีงบประมาณ พ.ศ. 2561 - 2565)

การเบิกจ่ายงบประมาณเป็นตัวชี้วัดในมิติภายใน การประเมินประสิทธิภาพตามคำรับรองการปฏิบัติราชการของจังหวัดในทุกปี จังหวัดกาญจนบุรีได้ให้ความสำคัญในการบริหารงบประมาณเพื่อให้เป็นไปตามนโยบายรัฐบาล ในการกระตุ้นเศรษฐกิจ มาตรการเพิ่มประสิทธิภาพการใช้จ่ายงบประมาณรายจ่ายประจำปี โดยได้มีการติดตาม และเร่งรัดการทำงานในระดับจังหวัด ซึ่งจังหวัดกาญจนบุรีได้มีการจัดประชุมหัวหน้าส่วนราชการประจำเดือน ทุกเดือน โดยมี ผู้ว่าราชการจังหวัดกาญจนบุรีเป็นประธานในการประชุมโดยมีการกำกับติดตามและให้คำแนะนำในการทำงาน ตลอดจนรายงานความคืบหน้า และปัญหาอุปสรรคในการทำงานในที่ประชุมหัวหน้าส่วนราชการเป็นประจำทุกเดือน ตามแผนปฏิบัติราชการประจำปีของจังหวัด ตั้งแต่ปีงบประมาณ พ.ศ. 2561 - 2565 แผนงาน/โครงการ ได้ดำเนินการตามวัตถุประสงค์ และเบิกจ่ายงบประมาณแล้วเสร็จทุกโครงการ

สำหรับในปีงบประมาณ พ.ศ. 2566 งบประมาณจังหวัด ได้รับการจัดสรรทั้งสิ้น จำนวน 6 โครงการ 15 กิจกรรม งบประมาณ 277,624,100 บาท ผลการเบิกจ่ายจากระบบการบริหารการเงินการคลังภาครัฐแบบอิเล็กทรอนิกส์ (GFMIS) ของกรมบัญชีกลาง ณ วันที่ 1 กันยายน 2566 เบิกจ่าย 165,720,599.43 บาท (ร้อยละ 72.80) รายละเอียดที่สำคัญ ดังนี้

**ตารางที่ 1.174** แสดงผลการเบิกจ่ายจากระบบการบริหารการเงินการคลังภาครัฐแบบอิเล็กทรอนิกส์ (GFMS) ของกรมบัญชีกลาง ณ วันที่ 1 กันยายน 2566

ปีงบประมาณ	จำนวนโครงการ	กิจกรรมโครงการ	งบประมาณที่ได้รับจัดสรร (ล้านบาท)	การเบิกจ่าย (ล้านบาท)	ร้อยละเบิกจ่าย (%)
2561	11	35	437,702,400	300,678,201.31	68.69
2562	20	65	274,311,200	213,570,667.22	77.86
2563	8	28	222,086,000	176,406,268.46	79.43
2564	13	25	256,820,800	233,059,667.12	90.75
2565	5	14	211,572,800	196,470,780.19	92.86
<b>2566</b>	<b>6</b>	<b>15</b>	<b>227,624,100</b>	<b>165,720,599.43</b>	<b>72.80</b>

ที่มา : ข้อมูลจากระบบการบริหารการเงินการคลังภาครัฐแบบอิเล็กทรอนิกส์ (GFMS) ของกรมบัญชีกลาง

### 1.10.6 การประเมินผลการดำเนินงานช่วงปี พ.ศ. 2561 - 2565

การปฏิบัติราชการตามแผนพัฒนาจังหวัด พ.ศ. 2561 - 2565 จังหวัดกาญจนบุรีได้มีการกำหนดประเด็นพัฒนาไว้ 5 ประเด็นพัฒนา และมีการทบทวนเป้าหมายและตัวชี้วัดของแต่ละประเด็นพัฒนาในแต่ละปี ทั้งนี้แต่ละประเด็นพัฒนาได้กำหนดเป้าหมายและตัวชี้วัดไว้ โดยยึดเอาดัชนีความก้าวหน้าของคน และตัวชี้วัดการพัฒนาในระดับจังหวัดและกลุ่มจังหวัดที่เผยแพร่โดยสำนักงานสภาพัฒนาการเศรษฐกิจและสังคมแห่งชาติ เป็นตัวชี้วัดหลัก เว้นแต่ไม่มีการวัดเป้าหมายที่ต้องการในดัชนีและตัวชี้วัดดังกล่าวจึงจะใช้ตัวชี้วัดจากแหล่งอื่นหรือกำหนดตัวชี้วัดขึ้นมาใหม่ และกรณีตัวชี้วัดที่อยู่ในกลุ่มดัชนีความก้าวหน้าของคนและตัวชี้วัดการพัฒนาในระดับจังหวัดและกลุ่มจังหวัด จะกำหนดค่าเป้าหมายเท่ากับค่ากลางของประเทศในปีล่าสุดที่มีการเผยแพร่ในขณะกำหนดตัวชี้วัด ทั้งนี้ ข้อมูลล่าสุดของดัชนีความก้าวหน้าของคน คือ พ.ศ. 2562 (ไม่มีข้อมูลปีเลขคู่ ได้แก่ 2561) และ ข้อมูลล่าสุดของตัวชี้วัดการพัฒนาในระดับจังหวัดและกลุ่มจังหวัดคือ พ.ศ. 2561 โดยกำหนดข้อมูลฐานเป็นปี 2558 ซึ่งเป็นปีล่าสุดที่สำนักงานสภาพัฒนาการเศรษฐกิจและสังคมแห่งชาติเผยแพร่ ณ ปี 2560

อย่างไรก็ตาม การกำหนดตัวชี้วัดขึ้นมาใหม่ ประสบปัญหาการรวบรวมข้อมูล ทำให้ตัวชี้วัดหลายตัวยังไม่สามารถวัดได้ ซึ่งในการจัดทำแผนฉบับใหม่ได้พยายามแก้ไขโดยปรับเปลี่ยนเป็นตัวชี้วัดที่มีหน่วยงานรับผิดชอบอยู่แล้วให้มากที่สุด เว้นแต่มีความจำเป็นต้องกำหนดใหม่ และหากมีการกำหนดใหม่ จะกำหนดให้มีการมอบหมายหน่วยงานที่รับผิดชอบตัวชี้วัด

ในการดำเนินงานตลอดระยะเวลาของแผนช่วงที่ผ่านมา คือ พ.ศ. 2560 - 2564 มีการปรับแผนระยะ 5 ปี จากเดิมเป็นแผนระยะ 4 ปี พ.ศ. 2560 - 2564 เป็น พ.ศ. 2561 - 2565 เพื่อให้สอดคล้องกับระยะเวลาของแผนพัฒนาเศรษฐกิจและสังคมแห่งชาติ ของสำนักงานสภาพัฒนาการเศรษฐกิจและสังคมแห่งชาติ ในการนี้ ผลการดำเนินการตามแผนพัฒนาจังหวัดกาญจนบุรีในช่วงดังกล่าว ได้ส่งผลให้มีการเปลี่ยนแปลงค่าของตัวชี้วัดทั้งที่เป็นตัวชี้วัดเป้าหมายรวม และตัวชี้วัดในแต่ละประเด็นพัฒนา ดังแสดงในตาราง ซึ่งผลการเปลี่ยนแปลงค่าตัวชี้วัดต่าง ๆ นี้ ได้ถูกนำไปประกอบการพิจารณาในการจัดทำแผนพัฒนาจังหวัดกาญจนบุรี ระยะ 5 ปี พ.ศ. 2566 - 2570 ครั้งนี้ด้วย

## 1.10.7 ข้อมูลการเปลี่ยนแปลงของตัวชี้วัดและข้อวิเคราะห์ตามประเด็นพัฒนาที่ 1

ตารางที่ 1.175 ประเด็นพัฒนาที่ 1 เสริมสร้างสังคมเป็นสุข สังคมแห่งการเรียนรู้ ปลอดภัย และมีสุขภาวะที่ดี

ตัวชี้วัด	ข้อมูลฐาน (2558)	ค่าเป้าหมาย (2565)	ผลที่ได้ (2560)	ผลที่ได้ (2561)	ผลที่ได้ (2562)	ผลที่ได้ (2564)
ร้อยละของประชากรเป้าหมายได้รับการพัฒนาศักยภาพตามกำหนด						
ผลการทดสอบทางการศึกษาระดับชาตินี้พื้นฐาน (ONET)	33.01	35.02	30.92	32.51	34.57	
การแจ้งความคดีอาชญากรรม	130.02	105.46	130.14	132.00	111.11	
ระดับความรู้ด้านดิจิทัลของประชากรผ่านเกณฑ์ตามมาตรฐานการทดสอบที่กำหนด						
สัดส่วนประชากรยากจน	17.63	9.85	11.37	15.14	8.26	

ที่มา: ตัวชี้วัดการพัฒนาจังหวัดและกลุ่มจังหวัด สำนักงานสภาพัฒนาเศรษฐกิจและสังคมแห่งชาติ, 2564

จากตารางที่ 1.175 จะเห็นว่า ตัวชี้วัดผลการทดสอบทางการศึกษาระดับชาตินี้พื้นฐาน และการแจ้งความคดีอาชญากรรม ในปีล่าสุดที่วัดได้คือปี 2561 และ 2562 มีค่าเข้าใกล้ค่าเป้าหมาย คือปี 2565 มาก ในขณะที่ ตัวชี้วัดประชากรยากจนมีค่าดีกว่าเป้าหมาย โดยเฉพาะอย่างยิ่งตัวชี้วัดด้านอาชญากรรมและความยากจนมีค่าดีขึ้นอย่างก้าวกระโดด

ทั้งนี้ มีข้อสังเกตที่สำคัญคือ โครงการด้านการศึกษาและด้านการลดอาชญากรรมมักจะไม่ค่อยได้รับการพิจารณาให้ได้รับงบประมาณตามแผนพัฒนาจังหวัด เนื่องจากเป็นโครงการที่ถูกพิจารณาว่าเป็นภารกิจของหน่วยงานที่ได้รับมอบหมายจากกระทรวงต้นสังกัดอยู่แล้ว แต่ในความเป็นจริงสิ่งที่กระทรวงต้นสังกัดมอบให้ก็มีจำกัด ปัญหาเรื่องเงื่อนไขของการให้งบประมาณจึงเป็นอุปสรรคที่สำคัญ อย่างไรก็ตาม ในแผนพัฒนาจังหวัด ระยะ 5 ปี พ.ศ. 2566 – 2570 จะปรับปรุงแก้ไขโดยการแสดงผลประกอบการของงบประมาณว่า หากใช้เพียงงบที่กระทรวงต้นสังกัดจัดสรรมาให้จะทำให้ไม่สามารถแก้ไขปัญหาเพื่อบรรลุเป้าประสงค์ได้อย่างไร และหากมีความจำเป็นต้องร่วมมือกับหน่วยงานอื่น ก็จะเสนอหน่วยงานที่ต้องร่วมรับผิดชอบเพื่อให้งบได้รับการจัดสรร เพื่อให้เป็นงบที่มีลักษณะของการบูรณาการมากขึ้น

ส่วนตัวชี้วัดสัดส่วนประชากรยากจนนั้น ในช่วงที่ผ่านมา การของบประมาณยังเน้นไปที่การฝึกอาชีพอิสระ แต่พบว่า การประกอบอาชีพอิสระต้องใช้เงินทุนและต้องใช้ระยะเวลาในการพัฒนาฝีมือจนกว่าจะได้รับการยอมรับจากผู้ซื้อสินค้า ซึ่งคนยากจนไม่มีทุนตั้งต้นและถึงแม้บางรายจะมีทุนตั้งต้น แต่ก็ไม่มีสายป่านยาวเพียงพอที่จะรอการพัฒนาฝีมือจนเป็นที่ยอมรับของผู้ซื้อได้ นอกจากนี้ โครงการที่ของบประมาณเพื่อแก้ไขปัญหา มักใช้แนวทางของกระทรวงต้นสังกัด คือหน่วยงานเป็นผู้ดำเนินการเอง ซึ่งทำให้ทำงานได้จำกัด เช่นอบรมได้เพียงครั้งละไม่กี่สิบคนหรืออย่างมากเป็นหลักร้อยคน ซึ่งยากที่จะสามารถแก้ปัญหาคนจนที่มีสัดส่วนถึงประมาณ 15% ของจำนวนประชากรจังหวัดกาญจนบุรี หรือประมาณ 135,000 คนแต่ผลการสำรวจของสำนักงานสภาพัฒนาเศรษฐกิจและสังคมแห่งชาติกลับพบว่าจำนวนคนยากจนลดลงอย่างมีนัยสำคัญ ซึ่งจะต้องหารือกับสำนักงานสภาพัฒนาเศรษฐกิจและสังคมแห่งชาติเพื่อทำความเข้าใจสาเหตุที่แท้จริงต่อไป

สำหรับตัวชี้วัดที่ยังไม่มีการดำเนินการ ได้แก่ ร้อยละของประชากรเป้าหมายที่ได้รับการพัฒนา ศักยภาพตามที่กำหนดและระดับความรู้ด้านดิจิทัลของประชากรผ่านเกณฑ์ตามมาตรฐานการทดสอบที่กำหนด ได้ถูกกำหนดขึ้นใหม่ในปีหลังของแผน โดยเป็นข้อสรุปจากการประชุมผู้ที่เกี่ยวข้องและเห็นว่ายังไม่มีตัวชี้วัด จากหน่วยงานใดเนื่องจากเป้าหมายใหม่ที่ต้องการพัฒนาทรัพยากรมนุษย์ให้มีศักยภาพสำหรับโลกยุคใหม่ จึงกำหนดเป็นตัวชี้วัดนี้ขึ้น อย่างไรก็ตามเนื่องจากไม่มีกลไกขับเคลื่อนที่เป็นรูปธรรม ทำให้ไม่สามารถจัดประชุม เพื่อกำหนดเกณฑ์ของตัวชี้วัดได้

ปัญหาสำคัญอีกปัญหาหนึ่งในการดำเนินการโครงการด้านสังคมคือ สำนักงานประมาณ ให้ความสำคัญกับงบลงทุน ซึ่งโครงการด้านสังคมส่วนใหญ่เป็นงบดำเนินงาน ทำให้โครงการด้านสังคมจำนวนหนึ่ง ต้องถูกตัดออกไปและนำงบลงทุนในโครงสร้างพื้นฐานเข้ามาแทนที่ ทั้งนี้เข้าใจได้ว่าสำนักงานประมาณมีความ ประสงค์ดีที่ไม่ต้องการให้เงินงบประมาณถูกใช้ไปโดยไม่เห็นอะไรหลงเหลืออยู่ จึงได้ให้ความสำคัญกับงบลงทุน แต่ตามแนวคิดสมัยใหม่ การลงทุนในทุนมนุษย์ แม้จะเป็นการลงทุนที่ไม่เห็นสิ่งที่เป็นวัตถุ แต่นับเป็นการลงทุน รูปแบบหนึ่ง และจะให้ผลตอบแทนต่อการลงทุนเป็นภาษีเงินได้จากศักยภาพที่สูงขึ้นของมนุษย์ ซึ่งเหมาะกับบริบท ของเศรษฐกิจ 4.0 ที่ผลิตผลด้านดิจิทัลที่มีคอมพิวเตอร์ราคาไม่ก็หมื่นบาทเป็นเครื่องมือ มีมูลค่าสูงกว่าผลิตผลที่ได้ จากการลงทุนในสิ่งปลูกสร้างและเครื่องจักรที่มีราคาหลายล้านบาท

### 1.10.8 ข้อมูลการเปลี่ยนแปลงของตัวชี้วัดและข้อวิเคราะห์ตามประเด็นพัฒนาที่ 2

ตารางที่ 1.176 ประเด็นการพัฒนาที่ 2 เสริมสร้างเมืองน่าอยู่ เป็นมิตรต่อสิ่งแวดล้อม

ตัวชี้วัด	หน่วยวัด	ข้อมูลฐาน (2563)	ค่าเป้าหมาย (2570)	ผลที่ได้ (2564 - 6)
อัตราการเปลี่ยนแปลงของพื้นที่ป่าไม้ในจังหวัด (ตัวชี้วัดการพัฒนาจังหวัดและกลุ่มจังหวัด)	ร้อยละ	-0.04 (ปี 2562)	+0.3	
สัดส่วนขยะที่ถูกกำจัดอย่างถูกต้องต่อปริมาณขยะที่เกิดขึ้น (ข้อมูลกรมมลพิษ)	ร้อยละ	78	85	
ตัวชี้วัดคุณภาพน้ำแหล่งน้ำผิวดิน (สำนักงานทรัพยากรธรรมชาติและสิ่งแวดล้อมจังหวัดกาญจนบุรี)	ดัชนี	ปี 2563 ที่ไม่ผ่านคือ KN03 ครั้งที่ 4 = 62	ค่าเฉลี่ย WQI ทั้งปีของแม่น้ำแควน้อยและแควใหญ่เกิน 70 ทุกสถานี และของแม่น้ำแม่กลองเกิน 60 ทั้งสามสถานีที่อยู่ในเขตกาญจนบุรี	
ค่าเฉลี่ยรายปีของค่าฝุ่นละออง PM 2.5 ในบรรยากาศ (สำนักงานทรัพยากรธรรมชาติและสิ่งแวดล้อมจังหวัดกาญจนบุรี)	PM	26.8	22	
จำนวนสถานประกอบการที่ได้เข้าสู่ระบบอุตสาหกรรมสีเขียว ระดับ 2-5 (สำนักงานอุตสาหกรรมจังหวัดกาญจนบุรี)	โรง	16	2566 - 2570 ปีละ 50 โรง	

ตัวชี้วัด	ข้อมูลฐาน (2558)	ค่าเป้าหมาย (2565)	ผลที่ได้ (2560)	ผลที่ได้ (2561)	ผลที่ได้ (2562)	ผลที่ได้ (2564)
สัดส่วนขยะที่ถูกกำจัดอย่างถูกต้อง	3.4	22.46	17.65	13.13	18.00	
สัดส่วนปริมาณอ้อยสดต่ออ้อยไฟไหม้		2.5 เท่า				
ร้อยละของจำนวนโรงงานอุตสาหกรรมปฏิบัติ ถูกต้องตามกฎหมาย (สำนักงานอุตสาหกรรม จังหวัดกาญจนบุรี)		ร้อยละ 90				
อัตราการเปลี่ยนแปลงของพื้นที่ป่าไม้ในจังหวัด	-0.19	0.42	-0.17	-0.34	-0.04	

ที่มา: ตัวชี้วัดการพัฒนาจังหวัดและกลุ่มจังหวัด สำนักงานสภาพัฒนาเศรษฐกิจและสังคมแห่งชาติ, 2564

ตัวชี้วัดเช่นสัดส่วนขยะที่ถูกกำจัดอย่างถูกต้องนี้ เป็นตัวชี้วัดของจังหวัด แต่ยากที่จะใช้งบประมาณภายใต้แผนพัฒนาจังหวัดเข้าไปจัดการได้ เนื่องจากการจัดการขยะเป็นภารกิจขององค์กรปกครองส่วนท้องถิ่น หากองค์กรปกครองส่วนท้องถิ่นไม่ให้ความร่วมมือ หรือร่วมมือเพียงบางด้าน ก็จะทำให้ไม่สามารถแก้ไขปัญหาได้อย่างจริงจังได้

ตัวอย่างในประเด็นเดียวกันคือเรื่องการแก้ไขปัญหาขยะนี้ ยังเชื่อมโยงไปยังปัญหาที่เป็นปัญหาเฉพาะของจังหวัดกาญจนบุรี กล่าวคือ พื้นที่ที่ใช้จัดการขยะในปัจจุบันจำนวนหนึ่งเป็นพื้นที่ภายใต้การดูแลของหน่วยงานของกองทัพบก ทำให้องค์กรปกครองส่วนท้องถิ่นที่ทำหน้าที่จัดการขยะไม่สามารถเข้าไปลงทุนด้านเทคโนโลยีในการกำจัดขยะ และกลายเป็นปัญหาที่ไม่สามารถแก้ไขได้

ตัวชี้วัดเรื่องปริมาณอ้อยสดต่ออ้อยไฟไหม้ถูกกำหนดขึ้นมาโดยผู้เข้าร่วมประชุมในช่วงปีหลังของแผน เพื่อต้องการแก้ปัญหาฝุ่น PM 2.5 ในช่วงฤดูเก็บเกี่ยวอ้อยซึ่งจังหวัดกาญจนบุรีมีพื้นที่เก็บเกี่ยวอ้อยเป็นจำนวนมาก อย่างไรก็ตาม ในทางปฏิบัติพบว่าเป็นการยากที่จะรวบรวมปริมาณอ้อยสดและอ้อยไฟไหม้จากโรงงานต่าง ๆ ในแผนพัฒนาจังหวัดระยะ 5 ปี พ.ศ. 2566 – 2570 จึงเปลี่ยนตัวชี้วัดดังกล่าว เป็นจำนวนวันที่ฝุ่นละออง PM 2.5 ในอากาศเกิน 37 ไมโครกรัม แทน ซึ่งสำนักงานทรัพยากรธรรมชาติและสิ่งแวดล้อมจังหวัดมีข้อมูล แต่ที่ไม่ถูกเลือกในก่อนหน้า เนื่องจากที่ประชุมมีความเห็นว่าจำนวนจุดวัดมีจำกัด ไม่ครอบคลุมจึงพยายามหาตัวชี้วัดตัวอื่นที่ครอบคลุมแทน อย่างไรก็ตามเมื่อมีปัญหาในทางปฏิบัติจึงต้องกลับมาใช้ตัวชี้วัดที่มีอยู่ แม้จะไม่ครอบคลุมก็ตาม แล้วใช้ค่าความหวานของอ้อยที่สำนักงานอุตสาหกรรมจังหวัดเก็บจากโรงงานน้ำตาลเป็นตัวชี้วัดรองเนื่องจากค่าความหวานของอ้อยแปรผันตรงกับอ้อยที่เก็บเกี่ยวโดยไม่ใช้ไฟเผา

เช่นเดียวกับตัวชี้วัดร้อยละของจำนวนโรงงานที่ปฏิบัติถูกต้องตามกฎหมาย ซึ่งต้องการให้เป็นตัวแทนของการรักษาสิ่งแวดล้อมด้านน้ำเสียและการปล่อยควันพิษทางอากาศ แต่เนื่องจากในทางปฏิบัติพบว่าการวัดดังกล่าวมีรายละเอียดทางเทคนิคเฉพาะทางที่ทำให้การแปลงเป็นตัวชี้วัดที่กำหนดไว้ทำได้ค่อนข้างยาก ในแผนพัฒนาจังหวัดฉบับใหม่นี้จึงกำหนดตัวชี้วัดเป็นจำนวนสถานประกอบการอุตสาหกรรมที่ดำเนินการแนวทางการพัฒนาเมืองอุตสาหกรรมเชิงนิเวศน์ (Green Industry) แทน

ตัวชี้วัดสุดท้ายของกลุ่มนี้คืออัตราการเปลี่ยนแปลงของพื้นที่ป่าไม้ของจังหวัด ที่ผ่านมาหน่วยงานที่เกี่ยวข้องกับการป้องกันไฟป่าให้ข้อมูลว่าเคยเสนอของบประมาณภายใต้แผนพัฒนาจังหวัดเพื่อนำไปซื้อเครื่องมือดับไฟ แต่ไม่ผ่านเนื่องจากถูกพิจารณาว่าเป็นการซื้อครุภัณฑ์และเป็นงานตามภารกิจที่กระทรวงมอบหมายอยู่แล้ว แต่ในขณะเดียวกัน งบประมาณที่ได้จากกระทรวงก็มีจำกัดทำให้ต้องของบประมาณภายใต้แผนพัฒนาจังหวัดเพิ่ม

ซึ่งปัญหาทำนองเดียวกันนี้เกิดขึ้นกับหลายหน่วยงาน กล่าวคือขนาดของปัญหาใหญ่กว่างบประมาณที่ได้รับจากกระทรวงต้นสังกัด แต่ก็ไม่สามารถของงบประมาณภายใต้แผนพัฒนาจังหวัดได้เนื่องจากเป็นภารกิจตามที่กำหนดไว้จากกระทรวงต้นสังกัดอยู่แล้ว ซึ่งในแผนพัฒนาจังหวัดฉบับใหม่จะแก้ปัญหานี้ด้วยการขยายศักยภาพการแก้ปัญหาด้วยการดึงหน่วยงานอื่นทั้งภาครัฐและเอกชนเข้ามาร่วมกันแก้ปัญหาและใช้งบประมาณจังหวัดเข้าไปดำเนินงานในลักษณะของงบบูรณาการ อย่างไรก็ตาม แม้จะแก้ปัญหาด้านงบประมาณได้ แต่ก็ยังมีปัญหาในด้านการขับเคลื่อนเมื่อต้องมีหลายหน่วยงานมาทำงานร่วมกันภายใต้โครงการเดียวกัน ซึ่งหน่วยงานเจ้าภาพอาจจะต้องตั้งงบประมาณสำหรับการให้มีอาชีพจากภายนอกเข้ามาเป็นผู้ช่วยในการขับเคลื่อนเพิ่มเติม

### 1.10.9 ข้อมูลการเปลี่ยนแปลงของตัวชี้วัดและข้อวิเคราะห์ตามประเด็นพัฒนาที่ 3

ตารางที่ 1.177 ประเด็นการพัฒนาที่ 3 ส่งเสริมการพัฒนาระบบเกษตรกรรมอย่างครบวงจร

ตัวชี้วัด	Baseline (2558)	ค่าเป้าหมาย (2565)	ผลที่ได้ (2560)	ผลที่ได้ (2561)	ผลที่ได้ (2562)	ผลที่ได้ (2563)
ผลผลิตมวลรวมภาคเกษตรต่อคนต่อปีของเกษตรกรในจังหวัด	116,658	164,150	99,260	111,913	120,556	119,823
จำนวนเกษตรกรผู้ผลิตสินค้าเกษตรอินทรีย์และสินค้าเกษตรปลอดภัย						2,387 (2564)
จำนวนผู้รับซื้อสินค้าเกษตรอินทรีย์และเกษตรปลอดภัย						

ตัวชี้วัดผลผลิตมวลรวมภาคเกษตรต่อคนต่อปีของเกษตรกรในจังหวัด ได้จากการนำผลผลิตมวลรวมภาคเกษตรของจังหวัดซึ่งเผยแพร่โดยสำนักงานสภาพัฒนาการเศรษฐกิจและสังคมแห่งชาติหารด้วยจำนวนเกษตรกรซึ่งสำรวจโดยสำนักงานสถิติจังหวัดกาญจนบุรี และตั้งค่าเป้าหมายไว้ให้รายได้ของเกษตรกรต่อคนเพิ่มขึ้นปีละ 5% ซึ่งเป็นการเพิ่มจากปริมาณผลผลิตและราคารวมกัน โดยหากเป็นไปตามเป้าหมาย ในปี 2563 เกษตรกรควรจะมีรายได้เฉลี่ย 149,000 บาทต่อคน แต่ผลที่ออกมาจริงกลับพบว่าการเติบโตของรายได้เกษตรกรต่ำกว่าเป้า ซึ่งน่าจะมาจากโครงการที่ของงบประมาณส่วนใหญ่กระทบกับเกษตรกรจำนวนไม่กี่ราย ส่วนใหญ่จะกระทบเป็นหลักสิบหรือหลักร้อยราย จากเกษตรกรทั้งหมดประมาณสองแสนราย ด้วยเหตุนี้ ในแผนพัฒนาจังหวัดระยะ 5 ปี ฉบับใหม่จึงมุ่งเน้นจำนวนเกษตรกรที่ได้รับประโยชน์จากโครงการโดยให้มีผู้ได้รับประโยชน์จำนวนมาก และมุ่งเน้นไปที่เกษตรกรในทุกระดับรายได้โดยใช้เครื่องมือที่แตกต่างกันระหว่างเกษตรกรรายได้น้อยและเกษตรกรรายได้ปานกลางและสูง

ด้านตัวชี้วัดสินค้าเกษตรอินทรีย์และเกษตรปลอดภัย ที่ประชุมได้ตั้งเป้าหมายให้เพิ่มขึ้นปีละ 50 ราย เนื่องจากมีเกษตรกรที่สนใจเข้าร่วมจำนวนไม่มาก และมีปัญหาขอขวดเรื่องกระบวนการตรวจสอบ GAP และอินทรีย์ ซึ่งไม่สามารถหาผู้ตรวจสอบได้เพียงพอ นอกจากนี้ยังมีปัญหาเรื่องการรับซื้อผลผลิตเกษตรปลอดภัยทำให้ต้องกำหนดเป้าหมายให้มีการสร้างผู้รับซื้อสินค้าเกษตรปลอดภัยไปพร้อมกัน แต่เนื่องจากตัวชี้วัดนี้เป็นตัวชี้วัดใหม่จึงยังไม่มีการจัดเก็บข้อมูล



### 1.10.10 ข้อมูลการเปลี่ยนแปลงของตัวชี้วัดและข้อวิเคราะห์ตามประเด็นพัฒนาที่ 4

ตารางที่ 1.178 ประเด็นการพัฒนาที่ 4 ส่งเสริมการท่องเที่ยวตามอัตลักษณ์ และการท่องเที่ยวคุณภาพ

ตัวชี้วัด	Baseline (2558)	ค่าเป้าหมาย (2565) (เพิ่มปีละ 5%)	ผลที่ได้ (2561)	ผลที่ได้ (2562)	ผลที่ได้ (2563)	ผลที่ได้ (2564)
รายได้จากการท่องเที่ยว (ลบ.)	18,945	26,658	26,796	27,884	15,170	8,484
ร้อยละของบุคลากรด้านการท่องเที่ยวมีความสามารถสื่อสารด้วยภาษาต่างประเทศ						
จำนวนแหล่งท่องเที่ยวใหม่						
สัดส่วนนักท่องเที่ยวต่างชาติที่ประสบอุบัติเหตุ						

ตัวชี้วัดรายได้จากการท่องเที่ยว เป็นตัวชี้วัดที่รวบรวมโดยกองเศรษฐกิจการท่องเที่ยวและกีฬา กระทรวงการท่องเที่ยวและกีฬา ซึ่งตั้งเป้าหมายให้เพิ่มปีละ 5% จากฐานปี 2558 ทำให้เป้าหมายในปี 2565 อยู่ที่ 26,658 ล้านบาท และพบว่าเพียงปี 2561 ก็ถึงเป้าหมายแล้ว หากไม่มีวิกฤตโควิด - 19 ที่ทำให้นักท่องเที่ยวทั้งไทยและต่างประเทศหายไปเป็นจำนวนมาก โดยลดลงประมาณปีละ 35% จากปีก่อนหน้าต่อเนื่องทั้งในปี 2563 และ 2564 โดยมีสัญญาณดีขึ้นจากการกลับมาของนักท่องเที่ยวในปี 2565

อย่างไรก็ตาม ความสำเร็จในปีก่อนหน้าวิกฤตโควิด - 19 นั้นไม่สามารถอ้างได้ว่าเป็นความสำเร็จตามแผนพัฒนาจังหวัดเนื่องจากการเพิ่มขึ้นของรายได้นี้เป็นผลมาจากการทำงานของหลายหน่วยงานที่ไม่เกี่ยวกับแผนพัฒนาจังหวัด เช่น การท่องเที่ยวแห่งประเทศไทย การมี youtubers รุ่นใหม่ที่ทำให้มีแรงจูงใจให้นักท่องเที่ยวรุ่นใหม่ การทำตลาดของ tour operators ที่อยู่ในกรุงเทพมหานคร รวมถึงการทำตลาดของผู้ประกอบการในจังหวัดกาญจนบุรีเองเป็นต้น ด้วยเหตุดังกล่าวนี้ ในแผนพัฒนาจังหวัดฉบับใหม่ จึงเสนอโครงการที่ครอบคลุมการทำงานของหลายหน่วยงานทั้งภาครัฐและเอกชนเข้าด้วยกัน เพื่อให้งบประมาณจากแผนพัฒนาจังหวัดมีส่วนช่วยเสริมการเพิ่มรายได้จากการท่องเที่ยวโดยตรงไปตรงมามากขึ้น และยังเป็นการช่วยแก้ไขสถานการณ์วิกฤตอันเนื่องมาจากวิกฤตโควิด 19 ในช่วงปี 2563 - 2564 อีกด้วย

สำหรับตัวชี้วัดอื่นที่เหลือนั้น เนื่องจากเป็นตัวชี้วัดที่กำหนดขึ้นใหม่ในช่วงท้ายของแผนพัฒนาจังหวัดระยะ 5 ปี พ.ศ. 2561 - 2565 จากการระดมความเห็นของผู้เกี่ยวข้องที่ต้องการให้การท่องเที่ยวในจังหวัดกาญจนบุรีเป็นการท่องเที่ยวที่เน้นคุณภาพมากขึ้น จึงยังไม่มีฐานข้อมูลและจำเป็นต้องทำการเก็บข้อมูลใหม่ทั้งหมด

### 1.10.11 ข้อมูลการเปลี่ยนแปลงของตัวชี้วัดและข้อวิเคราะห์ตามประเด็นพัฒนาที่ 5

ตารางที่ 1.179 ประเด็นการพัฒนาที่ 5 ส่งเสริมการพัฒนาการค้า การลงทุน เขตเศรษฐกิจพิเศษ และการค้าชายแดน

ตัวชี้วัด	Baseline (2560)	ค่าเป้าหมาย (2565) (เพิ่มปีละ 5%)	ผลที่ได้ (2561)	ผลที่ได้ (2562)	ผลที่ได้ (2563)	ผลที่ได้ (2564)
การขยายตัวของการค้าชายแดน (ไม่รวมก๊าซธรรมชาติ) (ลบ.)	2,126	2,713	2,376	2,771	2,702	2,439
จำนวนผู้ประกอบการที่ได้รับการพัฒนาศักยภาพให้อยู่บน digital platform						
จำนวน otop traders ที่ได้รับการพัฒนา						

ตัวชี้วัด	Baseline (2560)	ค่าเป้าหมาย (2565)	ผลที่ได้ (2561)	ผลที่ได้ (2562)	ผลที่ได้ (2563)	ผลที่ได้ (2564)
เส้นทางคมนาคมที่ได้รับการพัฒนาตามที่ได้รับ การร้องขอจากประชาชน						

ในช่วงปี 2561 – 2563 มีความคืบหน้าของโครงสร้างพื้นฐานทั้งในฝั่งไทยและฝั่งเมียนมาจำนวนมาก อีกทั้งสถานการณ์ด้านเจดีย์สามองค์ที่ทำให้ปริมาณการค้าชายแดนเพิ่มขึ้นเฉลี่ยมากกว่า 5% ตามที่ตั้งเป้าหมายไว้ ซึ่งไม่มีความเกี่ยวข้องโดยตรงกับประมาณภายใต้แผนพัฒนาจังหวัดในช่วง 2561 – 2565 อย่างไรก็ตาม หากไม่มีการพัฒนาอื่นนอกเหนือจากโครงสร้างพื้นฐาน การเติบโตอาจน้อยลง ในแผนพัฒนาจังหวัดฉบับใหม่ จะมีการวางโครงการที่สนับสนุนการเติบโตที่เกิดขึ้นจากการแล้วเสร็จของโครงสร้างพื้นฐาน ซึ่งจะทำให้งบประมาณภายใต้แผนพัฒนาจังหวัดสร้างแรงส่งต่อเนื่องแก่การเติบโตของการค้าชายแดนต่อไปได้เพื่อชดเชยกับการลดลงของมูลค่าการค้าชายแดน ในปี 2563 – 2564 อันเนื่องมาจากวิกฤตโควิด - 19 และปัญหาความไม่สงบทางการเมืองในประเทศเมียนมา

ในส่วนของตัวชี้วัดที่เหลือ เป็นตัวชี้วัดที่หน่วยงานที่เกี่ยวข้องทั้งภาครัฐและเอกชนเห็นตรงกันว่าควรมีขึ้นเพื่อเป้าหมายการเตรียมความพร้อมต่อเศรษฐกิจใหม่ การขยายฐานการค้าสินค้า otop และการตอบสนองความต้องการของประชาชน ตามลำดับ แต่เนื่องจากเป็นตัวชี้วัดใหม่ที่กำหนดขึ้นในช่วงท้ายแผนจึงยังไม่มีการจัดเก็บข้อมูล

### 1.10.12 ข้อมูลการเปลี่ยนแปลงของตัวชี้วัดและข้อวิเคราะห์ตามเป้าหมายรวม

ตารางที่ 1.180 เป้าหมายการพัฒนารวม

ตัวชี้วัด	Baseline (2558)	ค่าเป้าหมาย (2565)	ผลที่ได้ (2560)	ผลที่ได้ (2561)	ผลที่ได้ (2562)	ผลที่ได้ (2564)
ดัชนีความก้าวหน้าของคน	0.5787	0.6219	0.5653		0.5733	
ตัวชี้วัดการพัฒนาด้านการ เติบโตเศรษฐกิจสีเขียว	17.18	30.27	19.14	18.60		
รายได้จากการท่องเที่ยว (ลบ.)	18,945	26,658	24,441	26,796	27,884	
มูลค่าการค้าชายแดน (ลบ.)	2,126	2,713	2,126		2,771	

โดยการรวมตัวชี้วัดในประเด็นพัฒนาที่ 1 ถึง 5 ที่สำคัญ ทำให้ได้ตัวชี้วัดของเป้าหมายรวม อย่างไรก็ตาม ตัวชี้วัด ดัชนีความก้าวหน้าของคน ซึ่งเป็นดัชนีรวมนั้น มีดัชนีย่อยอีกหลายตัวที่ในการจัดทำแผนพัฒนา ระยะ 5 ปี พ.ศ. 2561 – 2565 ไม่ได้กล่าวถึงและไม่มีโครงการรองรับ ดังนั้นในแผนพัฒนาระยะ 5 ปี ฉบับใหม่จะมีโครงการรองรับสำหรับทุกดัชนีย่อยของดัชนีความก้าวหน้าของคน เพื่อให้เกิดการพัฒนาคุณภาพของทรัพยากรมนุษย์ในทุกมิติตามที่กำหนดไว้ในดัชนีดังกล่าว

สำหรับตัวชี้วัดการพัฒนาด้านการเติบโตเศรษฐกิจสีเขียว เป็นตัวชี้วัดใหญ่ที่รวมตัวชี้วัด 6 ตัวได้แก่ อัตราการเปลี่ยนแปลงของพื้นที่ป่าไม้ สัดส่วนปริมาณขยะที่กำจัดถูกต้อง สัดส่วนเฉลี่ยการปล่อยก๊าซเรือนกระจก สัดส่วนปริมาณการใช้ไฟฟ้าภาคครัวเรือนต่อประชากร สัดส่วนปริมาณการใช้ไฟฟ้าภาคที่ไม่ใช่ครัวเรือนต่อ GDP และสัดส่วนปริมาณน้ำมันเชื้อเพลิงภาคอุตสาหกรรมต่อ GDP ซึ่งตัวชี้วัด 4 ตัวหลังไม่อยู่ในสถานะที่งบประมาณ ภายใต้แผนพัฒนาจังหวัดจะเข้าไปมีบทบาทได้ อย่างไรก็ตาม ก็ปฏิเสธไม่ได้ว่าค่าตัวชี้วัดที่จังหวัดได้รับยังต่ำกว่า

ค่าเป้าหมายซึ่งเป็นค่าเฉลี่ยของประเทศค่อนข้างมากและควรได้รับการปรับปรุง ซึ่งได้กล่าวถึงสาเหตุสำหรับอัตราการเปลี่ยนแปลงของพื้นที่ป่าไม้และสัดส่วนปริมาณขยะที่กำลังถูกตัดทิ้งไว้แล้วก่อนหน้านี้ ทำนองเดียวกับสองตัวชี้วัดสุดท้าย

### 1.10.13 ข้อเสนอแนะเกี่ยวกับการประเมินผลในภาคปฏิบัติ

แม้ว่าการประเมินผลการดำเนินงานตามแผนจะมีความสำคัญมาก แต่ก็มีข้อจำกัดในภาคปฏิบัติค่อนข้างมากเช่นกันทั้งที่เกิดจากการขาดระบบ ขาดทักษะ หรือมีทัศนคติว่าการประเมินเป็นการทำให้เห็นข้อผิดพลาด ทั้งที่ในความเป็นจริงการประเมินผลเป็นสิ่งจำเป็นและมีเป้าประสงค์ที่แท้จริงเพื่อให้เกิดการพัฒนาแก้ไข ปรับปรุง นำบทเรียนที่ได้มาแสดงให้เห็นสิ่งที่ต้องทำหรือไม่ต้องทำโดยมีเหตุผลที่ได้จากการประเมินประกอบ เช่น เพราะไม่คุ้มค่า ประชาชนไม่ได้รับประโยชน์อย่างแท้จริง ไม่ยั่งยืน เป็นต้น ซึ่งสารสนเทศเหล่านี้เป็นวัตถุดิบที่มีคุณค่าในการขับเคลื่อนการพัฒนาหรือกำหนดจุดเน้น หรือทิศทางที่สอดคล้องกับการเปลี่ยนแปลงที่เกิดขึ้น ดังนั้น จังหวัดควรวางระบบการประเมินผลที่เป็นรูปธรรม และจัดให้มีการประเมินผลอย่างจริงจัง เพื่อตอบสาธารณะว่าแผนงานและโครงการทำให้คุณภาพชีวิตประชาชนดีขึ้นมากน้อยเพียงใด คุ้มค่าหรือไม่ ตรงจุดตรงประเด็นหรือไม่ ประชาชนพึงพอใจเพียงใด ควรทำต่อ หรือยกเลิก เพราะเหตุใด ยั่งยืนหรือไม่ ท้องถิ่น ชุมชน เอกชนมีส่วนร่วมเพียงใด

## ส่วนที่ 2 ทิศทางการพัฒนา

การจัดทำทิศทางการพัฒนาจังหวัดกาญจนบุรีซึ่งประกอบด้วย จุดยืนทางยุทธศาสตร์ วิสัยทัศน์ เป้าประสงค์รวม ตัวชี้วัดและค่าเป้าหมายรวม พันธกิจ ประเด็นพัฒนา เป้าประสงค์ ตัวชี้วัดและค่าเป้าหมาย รวมถึงแนวทางการพัฒนาของแต่ละประเด็นพัฒนา ฉบับทบทวนประจำปีงบประมาณ 2568 ได้แก่ ยุทธศาสตร์ชาติ แผนแม่บท แผนพัฒนาเศรษฐกิจและสังคมแห่งชาติ แผนพัฒนาภาคกลางและพื้นที่กรุงเทพมหานคร แผนพัฒนา กลุ่มจังหวัด โดยมีตัวชี้วัดการพัฒนาจังหวัด ดัชนีความก้าวหน้าของคนตามที่สำนักงานพัฒนาการเศรษฐกิจ และสังคมแห่งชาติเผยแพร่ไว้ ร่วมกับโครงสร้างส่วนล่างได้แก่ ผลการวิเคราะห์ศักยภาพจังหวัด ปัญหาความต้องการเชิงพื้นที่ และนโยบายของผู้ว่าราชการพื้นที่ เป็นข้อมูลสำคัญในการกำหนดทิศทางการพัฒนา



จากแผนภาพข้างต้น และผลการวิเคราะห์ข้อมูลที่ปรากฏในส่วนที่ 1 นำมากำหนดทิศทางการพัฒนาดังนี้

## 2.1 จุดยืนทางยุทธศาสตร์

### 2.1.1 การพัฒนาจังหวัดกาญจนบุรีให้เป็นเมืองแห่งการท่องเที่ยว

การท่องเที่ยวทุกประเภท ทุกแหล่ง เน้นคุณค่าและเอกลักษณ์ของแต่ละแหล่งท่องเที่ยว มีสถาปัตยกรรมที่โดดเด่น สวยงาม กลมกลืนกับวัฒนธรรมและบริบทของพื้นที่ ไม่ทำลายสิ่งแวดล้อม นักท่องเที่ยวได้รับความรู้ประสบการณ์คุณค่า ความประทับใจจากทั้งก่อน ระหว่าง และภายหลังการท่องเที่ยว จากประวัติศาสตร์ ธรรมชาติ วัฒนธรรม ความเป็นมิตร ความปลอดภัย การให้บริการ สินค้า อาหาร ของที่ระลึก ที่มีคุณภาพได้มาตรฐาน การเข้าถึงแหล่งข้อมูลที่สะดวก รวดเร็ว ทันสมัย การเดินทางสะดวกปลอดภัย ประหยัด ชุมชนมีส่วนร่วม มีการกระจายรายได้จากการท่องเที่ยว มีกิจกรรมการท่องเที่ยวที่หลากหลายตลอดทั้งปี แหล่งท่องเที่ยวและบุคลากรด้านการท่องเที่ยวได้รับการพัฒนาและได้รับการยอมรับจากนักท่องเที่ยว

### 2.1.2 การพัฒนาการเกษตร อุตสาหกรรมที่ทันสมัย และเป็นมิตรกับสิ่งแวดล้อม

เกษตรกร กลุ่มเกษตรกร องค์กรการเกษตร และอุตสาหกรรมแปรรูปผลผลิตการเกษตร ร่วมมือผลิตสินค้าเกษตรและอาหารที่ปลอดภัยได้มาตรฐาน และเป็นมิตรกับสิ่งแวดล้อม มีการรวมกลุ่มวางแผนการผลิตตามความต้องการของตลาด และวางแผนให้เกิดการเติบโตของกลุ่มเกษตรกรได้อย่างยั่งยืน การขอการรับรองมาตรฐานสะดวก รวดเร็ว รัฐบาลและหน่วยงานภาครัฐ ภาคเอกชน ช่วยเหลือจัดหาตลาดรองรับผลผลิตทั้งตลาดภายในจังหวัดและตลาดภายนอก ใช้กลไกสหกรณ์และความเชื่อมโยงระหว่างภาคเกษตร และอุตสาหกรรมสนับสนุนขับเคลื่อนรูปแบบการผลิตผลผลิตทางการเกษตรที่เป็นมิตรต่อสิ่งแวดล้อม สอดคล้องกับวัฒนธรรมและภูมิปัญญาท้องถิ่นสามารถส่งเสริมให้มีการยกระดับเป็นการท่องเที่ยวเชิงเกษตรได้

ภาคอุตสาหกรรม ผู้ประกอบการให้ความสำคัญและยึดมั่นต่อการประกอบกิจการที่เป็นมิตรต่อสิ่งแวดล้อม พัฒนาปรับปรุง เพิ่มประสิทธิภาพกระบวนการผลิตในทุกห่วงโซ่คุณค่า ตามกรอบแนวคิดที่กำหนดไว้ในแผนทุกระดับ รวมถึงมีพร้อมต่อการบริหารจัดการความเสี่ยง และมีความเข้มแข็งทางการเงิน เพื่อพร้อมรับต่อการเปลี่ยนแปลงของโลกและการพัฒนาของประเทศอย่างต่อเนื่อง รวมถึงการยกระดับการพัฒนาจังหวัดกาญจนบุรีให้เป็นประตูสู่เมืองทวาย สาธารณรัฐแห่งสหภาพเมียนมา โครงสร้างพื้นฐาน สิ่งอำนวยความสะดวก ทุกระเบียบ ได้รับการพัฒนา ปรับปรุง เพื่อสร้างแรงจูงใจให้นักลงทุนเข้ามาลงทุนในเขตพื้นที่เศรษฐกิจพิเศษและเขตพื้นที่อื่นในจังหวัด ส่งเสริม สนับสนุน พัฒนา เพื่อยกระดับศักยภาพของผู้ประกอบการในจังหวัดรองรับการเข้ามาลงทุนของนักลงทุน และมีความพร้อมต่อการขยายตัวของการค้าชายแดน รวมถึงมีความพร้อมในการเข้าไปลงทุนในเมืองทวาย และเมืองใกล้เคียง ประชาชน และชุมชนเดิมในพื้นที่เขตเศรษฐกิจพิเศษได้รับการดูแลและได้ประโยชน์จากการพัฒนาตามความเหมาะสม

### 2.1.3 การพัฒนานวัตกรรมการศึกษา

การยกระดับและพัฒนาคุณภาพทางการศึกษาทั้งในมิติตัวนักเรียน บุคลากรทางการศึกษานวัตกรรมทางการศึกษา และการพัฒนาโครงสร้างของการเรียนการสอน นับเป็นประเด็นสำคัญ เพื่อให้สอดคล้องกับการยกระดับภาคเศรษฐกิจมูลค่าสูง และยกระดับคุณภาพชีวิตและระดับรายได้ต่อหัวของคนในจังหวัด เนื่องจากจังหวัด

ได้รับคัดเลือกให้เป็นจังหวัดนำร่อง 1 ใน 8 จังหวัดของ พรบ. นวัตกรรมการศึกษา จึงเป็นโอกาสในการปรับปรุงพัฒนาการศึกษาไปสู่การสร้างโอกาสให้คนที่มีความรู้ ความเชี่ยวชาญ และมีทักษะสูงได้ทำงานในจังหวัด ซึ่งต้องสอดคล้องกับการยกระดับภาคเศรษฐกิจสำคัญของจังหวัด ทั้งภาคเกษตร อุตสาหกรรม และบริการไปสู่การเป็นเมืองเศรษฐกิจคุณค่าสูง เน้นความเป็นเมืองที่มีศักยภาพในกระบวนการผลิตสูง รวมทั้งใช้แรงงานทักษะสูง เพื่อลดการพึ่งพิงแรงงานทักษะต่ำและการนำเข้าแรงงานต่างด้าวในอนาคต นอกจากนี้บุคลากรในทุกระดับการศึกษาทุกสาขาวิชาชีพ ได้รับการพัฒนาเพื่อเป็นทรัพยากรที่สำคัญของกระบวนการผลิตในอุตสาหกรรมเป้าหมาย อุตสาหกรรมสนับสนุน และสาขาบริการที่เกี่ยวข้อง รวมถึงภาคบริการอื่นๆ ตามการเติบโตทางเศรษฐกิจ

## 2.1.4 การพัฒนาคุณภาพชีวิตอย่างยั่งยืน

ประชาชน /ชุมชนที่อยู่อาศัยทั้งในเขตเมืองและชนบทมีสภาพแวดล้อมและคุณภาพชีวิตที่ดี มีความปลอดภัยในการดำรงชีวิตและทรัพย์สิน บริการสาธารณสุขและบริการสาธารณะอื่นที่เพียงพอและสะดวก คดีอาชญากรรม คดียาเสพติด จำนวนน้อย ประชาชนได้รับการศึกษาพัฒนาทักษะความรู้ความสามารถอย่างกว้างขวาง มีงานทำ เศรษฐกิจเติบโตอย่างต่อเนื่องและมีเสถียรภาพ การคมนาคมขนส่งสะดวก ปลอดภัย ไม่สิ้นเปลือง มีระบบบำบัดน้ำเสียและกำจัดขยะอย่างเหมาะสม การควบคุมมลภาวะทางน้ำ อากาศ ดิน ควัน อยู่ในเกณฑ์มาตรฐาน พื้นที่สีเขียวเพิ่มขึ้น มีความอุดมสมบูรณ์ ประชาชนภูมิใจและร่วมมือบำรุงรักษามรดกทางประวัติศาสตร์ ศิลปกรรม วัฒนธรรมท้องถิ่น การให้บริการภาครัฐโปร่งใส และยุติธรรม

**2.2 วิสัยทัศน์** ตามทิศทางการพัฒนาดังกล่าวข้างต้น ได้มีการทบทวนและปรับวิสัยทัศน์ของจังหวัดกาญบุรีในช่วงปี พ.ศ. 2566 – 2570 ดังนี้

**"ประชาชนมีคุณภาพ สภาพแวดล้อมดี สินค้าเกษตรมีมาตรฐาน การท่องเที่ยวอัตลักษณ์เมืองกาญจน์ ย่านอุตสาหกรรมสีเขียว และประตูกว้าง"**

**2.3 พันธกิจ** หมายถึง สิ่งที่จังหวัดต้องดำเนินการเพื่อนำไปสู่การบรรลุวิสัยทัศน์ที่กำหนด มีดังนี้

2.3.1 พัฒนาทุนมนุษย์ ทุนทางสังคม และคุณภาพชีวิตอย่างต่อเนื่องและทั่วถึง รวมถึงพัฒนาเศรษฐกิจฐานราก ต่อยอดทุนทางวัฒนธรรม ส่งเสริมอาชีพชุมชน ประชาชนทุกช่วงวัยมีรายได้ที่เหมาะสม สามารถดำรงชีวิตได้อย่างมีคุณภาพ

2.3.2 พัฒนาเมืองรองรับเศรษฐกิจสร้างสรรค์ อนุรักษ์และเพิ่มพูนทรัพยากรธรรมชาติทั้งในด้านปริมาณและความหลากหลาย ควบคุมมลภาวะและดูแลสิ่งแวดล้อมให้อยู่ในเกณฑ์มาตรฐานสากล

2.3.3 พัฒนาศักยภาพการประกอบอาชีพทั้งด้านการเกษตร ด้านการท่องเที่ยว ด้านการบริการ ด้านการค้า และด้านอุตสาหกรรมที่เป็นมิตรต่อสิ่งแวดล้อม และประยุกต์ใช้เทคโนโลยีเพื่อการเพิ่มประสิทธิภาพลดต้นทุน และเพิ่มมูลค่าผลผลิต

2.3.4 ส่งเสริมและ พัฒนาการท่องเที่ยวให้เป็นการท่องเที่ยวคุณค่าสูง เติบโตอย่างยั่งยืน เพิ่มศักยภาพแหล่งท่องเที่ยวและการให้บริการด้านการท่องเที่ยวให้มีคุณภาพในระดับสากล

2.3.5 พัฒนาเขตเศรษฐกิจพิเศษ โครงสร้างพื้นฐาน และระบบโลจิสติกส์ที่ได้มาตรฐาน เพิ่มมูลค่าการค้าภายใน อำนวยความสะดวกให้กับการค้าและการลงทุนระหว่างประเทศบนพื้นฐานความสัมพันธ์ที่เป็นมิตรที่ดีต่อกัน

## 2.4 เป้าประสงค์รวม (Ultimate Goal) ของการพัฒนาจังหวัด

2.4.1 ประชาชนชาวกาญจนบุรีมีคุณภาพชีวิตที่ดี มีงานทำ มีรายได้ มีความมั่นคงปลอดภัยในชีวิตและทรัพย์สิน ดำรงชีวิตอย่างมีความสุข

2.4.2 จังหวัดกาญจนบุรีเป็นเมืองที่ทันสมัย น่าอยู่ ประชาชนทุกภาคส่วนร่วมใจปกป้อง รักษาฟื้นฟูทรัพยากรธรรมชาติและสิ่งแวดล้อม

2.4.3 จังหวัดกาญจนบุรีมีเศรษฐกิจที่สร้างรายได้ให้กับคนทุกกลุ่มอย่างยั่งยืน โดยอาศัยการเติบโตอย่างมีคุณภาพ และอย่างเชื่อมโยงระหว่างภาคเศรษฐกิจการเกษตร ภาคการท่องเที่ยวคุณค่าสูง ภาคการค้าทั้งในและระหว่างประเทศ และภาคอุตสาหกรรมที่เป็นมิตรกับสิ่งแวดล้อม

## 2.5 ตัวชี้วัดรวม

**เป้าประสงค์ที่ 1** ประชาชนชาวกาญจนบุรีมีคุณภาพชีวิตที่ดี มีงานทำ มีรายได้ มีความมั่นคงปลอดภัยในชีวิตและทรัพย์สิน ดำรงชีวิตอย่างมีความสุข

1) สัดส่วนของประชากรที่อยู่ใต้เส้นความยากจน

**เป้าประสงค์ที่ 2** จังหวัดกาญจนบุรีเป็นเมืองที่ทันสมัย น่าอยู่ ประชาชนทุกภาคส่วนร่วมใจปกป้อง รักษาฟื้นฟูทรัพยากรธรรมชาติและสิ่งแวดล้อม

1) อัตราการเพิ่มขึ้นของพื้นที่ป่าไม้

**เป้าประสงค์ที่ 3** จังหวัดกาญจนบุรีมีเศรษฐกิจที่สร้างรายได้ให้กับคนทุกกลุ่มอย่างยั่งยืน โดยอาศัยการเติบโตอย่างมีคุณภาพและอย่างเชื่อมโยงระหว่างภาคเศรษฐกิจการเกษตร ภาคการท่องเที่ยวคุณค่าสูง ภาคการค้าทั้งในและระหว่างประเทศ และภาคอุตสาหกรรมที่เป็นมิตรกับสิ่งแวดล้อม

1) อัตราการเติบโตของรายได้เฉลี่ยต่อหัวของประชากร

### ตารางที่ 2.1 แสดงเป้าประสงค์รวม ตัวชี้วัดรวม จังหวัดกาญจนบุรี

เป้าประสงค์รวม	ตัวชี้วัด	ค่าฐาน	หน่วย	ค่าเป้าหมายรายปี				
				2566	2567	2568	2569	2570
1.ประชาชนชาวกาญจนบุรีมีคุณภาพชีวิตที่ดี มีงานทำ มีรายได้ มีความมั่นคงปลอดภัยในชีวิตและทรัพย์สิน ดำรงชีวิตอย่างมีความสุข	1.1 สัดส่วนของประชากรที่อยู่ใต้เส้นความยากจน	ปี 2564 = 5.92 (ค่าเฉลี่ย 5 ปี ที่ผ่านมา ลดลงร้อยละ 20 ต่อปี)	ร้อยละ	4.74	3.79	3.03	2.42	1.94
2. จังหวัดกาญจนบุรีเป็นเมืองที่ทันสมัย น่าอยู่ ประชาชนทุกภาคส่วนร่วมใจปกป้อง รักษาฟื้นฟูทรัพยากรธรรมชาติและสิ่งแวดล้อม	2.1 อัตราการเพิ่มขึ้นของพื้นที่ป่าไม้	0.11 (ปี 2561) ปี 2564 1,067,017 ไร่ ปี 2563 1,067,631 ไร่	ร้อยละ	0.12	0.13	0.14	0.15	1.16
	2.2 ความคืบหน้าของการยกระดับการบริหารจัดการสิ่งแวดล้อม	2565 = N.A						ร้อยละ 50

เป้าประสงค์รวม	ตัวชี้วัด	ค่าฐาน	หน่วย นับ	ค่าเป้าหมายรายปี				
				2566	2567	2568	2569	2570
	2.3 ความสำเร็จ ของการพัฒนาเมือง อัจฉริยะ	2565 = NA						แล้วเสร็จ 3 ด้าน (1. Smart Environment 2. Smart Economy 3. Smart Energy)
3. จังหวัดกาญจนบุรีมีเศรษฐกิจ ที่สร้างรายได้ให้กับคนทุกกลุ่ม อย่างยั่งยืน โดยอาศัยการ เติบโตอย่างมีคุณภาพ และเชื่อมโยงระหว่างภาค เศรษฐกิจการเกษตร ภาคการ ท่องเที่ยวคุณค่าสูง ภาคการค้า ทั้งในและระหว่างประเทศ และ ภาคอุตสาหกรรมที่เป็นมิตรกับ สิ่งแวดล้อม	3.1 อัตราการ เติบโตของรายได้ เฉลี่ยต่อหัว ของประชากร	ปี 2564 179,620 ลบ. ปี 2563 176,878 ลบ.	ร้อยละ	3	3.5	4	4.5	5

## 2.6 ประเด็นการพัฒนา เป้าหมาย ตัวชี้วัด และแนวทางการพัฒนา

เพื่อให้การขับเคลื่อนแผนพัฒนาจังหวัดบรรลุเป้าประสงค์และวิสัยทัศน์ได้อย่างมีประสิทธิภาพ สามารถกำหนด  
แผนงาน โครงการได้อย่างชัดเจน จึงกำหนดประเด็นการพัฒนา เป้าหมาย ตัวชี้วัด และแนวทางการพัฒนา ดังนี้

**ประเด็นการพัฒนาที่ 1** การพัฒนาทรัพยากรมนุษย์ในทุกมิติ

**ประเด็นการพัฒนาที่ 2** การพัฒนาเมืองรองรับเศรษฐกิจสร้างสรรค์และเป็นมิตรกับสิ่งแวดล้อม

**ประเด็นการพัฒนาที่ 3** การพัฒนาเกษตรและอุตสาหกรรมแปรรูปที่ทันสมัยและเป็นมิตรกับสิ่งแวดล้อม

**ประเด็นการพัฒนาที่ 4** การพัฒนาการท่องเที่ยวสร้างสรรค์

**ประเด็นการพัฒนาที่ 5** การพัฒนาการค้า การลงทุน อุตสาหกรรม และเขตเศรษฐกิจพิเศษ

จากกรอบการวิเคราะห์ในส่วนที่ 2 ที่เชื่อมโยงมาสู่ข้อเสนอแนะและเป้าหมายแต่ละเป้าหมาย  
ในแต่ละเป้าประสงค์ของแต่ละด้าน การพัฒนา สามารถนำมาแสดงความเชื่อมโยงตามกรอบแนวคิดห่วงโซ่มูลค่า  
ของแต่ละประเด็นการพัฒนาโดยกำหนดตัวชี้วัดหลักให้อ้างอิงตามตัวชี้วัดการพัฒนาระดับจังหวัด (Provincial  
Development Index: PDI) ดัชนีความก้าวหน้าของคน (Human Achievement Index: HAI) และตัวชี้วัด  
ระดับประเทศที่จัดทำและเผยแพร่โดยหน่วยงานอื่น และกำหนดตัวชี้วัดย่อย (ทั้งนี้ ตัวชี้วัดบางตัวยังไม่มี  
จัดเก็บ ต้องจัดทำเพิ่มเติม) เพื่อให้สามารถบรรลุเป้าหมายระยะสั้นได้ในเบื้องต้น และกำหนดเป็นแนวทางการ  
พัฒนา สรุปได้ดังนี้



## ประเด็นการพัฒนากที่ 1 การพัฒนาทรัพยากรมนุษย์ในทุกมิติ

**เป้าประสงค์ประเด็นการพัฒนา** ประชาชนชาวกาญจนบุรีมีคุณภาพชีวิตที่ดี มีรายได้มั่นคง มีความปลอดภัยในชีวิตและทรัพย์สิน เข้าถึงและได้รับบริการสาธารณะและสวัสดิการได้สะดวก รวดเร็ว ทัวถึง เป็นธรรม สามารถเรียนรู้และพัฒนาทักษะการประกอบอาชีพสมัยใหม่ได้ทุกช่วงวัย

**แนวทางการพัฒนากที่ 1** พัฒนาการให้บริการสาธารณสุขอย่างครบวงจร ทัวถึง และทันต่อสถานการณ์

**แนวทางการพัฒนากที่ 2** พัฒนาคุณภาพการศึกษาทักษะการเรียนรู้ ทักษะอาชีพ และการใช้ชีวิตสำหรับโลกสมัยใหม่

**แนวทางการพัฒนากที่ 3** ส่งเสริมการจัดกิจกรรมเชิงสร้างสรรค์แก่กลุ่มเสี่ยงเพื่อเปลี่ยนภาวะเป็นพลัง ลดปัญหายาเสพติด อาชญากรรม และแม่วัยใส

**แนวทางการพัฒนากที่ 4** ยกระดับรายได้เฉลี่ยให้กับประชาชนทุกกลุ่มและทุกช่วงวัย

**แนวทางการพัฒนากที่ 5** พัฒนาคุณภาพชีวิตของผู้สูงอายุ ผู้พิการ และผู้ด้อยโอกาส

**แนวทางการพัฒนากที่ 6** เพิ่มประสิทธิภาพการดูแลความปลอดภัยในชีวิตและทรัพย์สินของประชาชน และเสริมสร้างความมั่นคงของชาติ

## ประเด็นการพัฒนากที่ 2 การพัฒนาเมืองรองรับเศรษฐกิจสร้างสรรค์และเป็นมิตรกับสิ่งแวดล้อม

**เป้าประสงค์ประเด็นการพัฒนา** จังหวัดกาญจนบุรีเป็นเมืองน่าอยู่ น่าเที่ยว ทันสมัย รองรับเศรษฐกิจสร้างสรรค์ ท้าทายกรธรรมชาติได้รับการบำรุงรักษาและฟื้นฟู คุณภาพสิ่งแวดล้อมให้อยู่ในเกณฑ์มาตรฐาน

**แนวทางการพัฒนากที่ 1** ส่งเสริมการจัดการขยะ การใช้ประโยชน์จากขยะ และวัสดุเหลือใช้ทางการเกษตร

**แนวทางการพัฒนากที่ 2** เพิ่มประสิทธิภาพการดูแลรักษาป่าและสัตว์ป่าโดยการใช้เทคโนโลยี และสร้างการมีส่วนร่วมของประชาชน

**แนวทางการพัฒนากที่ 3** พัฒนาสถานประกอบการสู่อุตสาหกรรมสีเขียว

**แนวทางการพัฒนากที่ 4** ส่งเสริมการพัฒนาเมืองอัจฉริยะ

### ประเด็นการพัฒนากที่ 3 การพัฒนาเกษตรและอุตสาหกรรมแปรรูปที่ทันสมัยและเป็นมิตรกับสิ่งแวดล้อม

**เป้าประสงค์ประเด็นการพัฒนา** สินค้าเกษตรมีคุณภาพมาตรฐาน ตามความต้องการของตลาด และสามารถเชื่อมโยงไปยังภาคอุตสาหกรรมต่อเนื่อง เกษตรกรมีความสามารถในการพัฒนาสินค้าเกษตรด้วยองค์ความรู้และเทคโนโลยี สร้างรายได้เพิ่มขึ้นและมีเสถียรภาพมากขึ้น

- แนวทางการพัฒนาที่ 1** พัฒนาโครงสร้างพื้นฐาน ปัจจัยการผลิต และกระบวนการผลิต เพื่อลดต้นทุน และเพิ่มมูลค่าสินค้าเกษตรทั่วไป เกษตรปลอดภัย และเกษตรอินทรีย์
- แนวทางการพัฒนาที่ 2** สร้างความเข้มแข็งให้กับสถาบันเกษตรกร และเชื่อมโยงเกษตรกรและสถาบันการเกษตรเข้ากับตลาดและผู้แปรรูปสินค้าเกษตร
- แนวทางการพัฒนาที่ 3** พัฒนาระบบตลาดสินค้าเกษตรและแนวทางบริหารจัดการห่วงโซ่การผลิตด้วยเทคโนโลยีและนวัตกรรม

### ประเด็นการพัฒนากที่ 4 การพัฒนาการท่องเที่ยวสร้างสรรค์

**เป้าประสงค์ประเด็นการพัฒนา** รายได้จากการท่องเที่ยวเพิ่มสูงขึ้น แหล่งท่องเที่ยวและโครงสร้างพื้นฐานได้มาตรฐานการท่องเที่ยวสากล บุคลากรด้านการท่องเที่ยวทุกระดับบริหาร ปฏิบัติการ และชุมชนมีศักยภาพสูงขึ้น

- แนวทางการพัฒนาที่ 1** พัฒนาแหล่งท่องเที่ยวทุกด้านให้ได้มาตรฐาน เป็นมิตรกับสิ่งแวดล้อม รองรับนักท่องเที่ยวคุณภาพ
- แนวทางการพัฒนาที่ 2** พัฒนาโครงสร้างพื้นฐานทั้งด้านกายภาพและด้านดิจิทัลเพื่อเพิ่มความสะดวกสบาย สะอาด ปลอดภัย และง่ายต่อการเข้าถึงข้อมูล
- แนวทางการพัฒนาที่ 3** ยกระดับการบริหารจัดการและพัฒนา ผู้ประกอบการ บุคลากรด้านการท่องเที่ยว ชุมชน และสินค้าของฝาก ให้ได้มาตรฐานสากล
- แนวทางการพัฒนาที่ 4** ส่งเสริมการลงทุนด้านการท่องเที่ยว
- แนวทางการพัฒนาที่ 5** ส่งเสริมการตลาดด้านการท่องเที่ยว

## ประเด็นการพัฒนากที่ 5 การพัฒนาการค้า การลงทุน อุตสาหกรรม และเขตเศรษฐกิจพิเศษ

**เป้าประสงค์ประเด็นการพัฒนา** การลงทุนในจังหวัดเพิ่มขึ้น สถานประกอบการมีความเข้มแข็งทางการเงิน ใช้เทคโนโลยีแทนแรงงานไร้ฝีมือและเป็นมิตรกับสิ่งแวดล้อม แรงงานมีสมรรถนะสูง ผู้ประกอบการขยายการค้า การลงทุนไปประเทศเพื่อนบ้านได้

**แนวทางการพัฒนากที่ 1** พัฒนาโครงสร้างพื้นฐานที่เอื้อต่อการค้า และการลงทุนในจังหวัด

**แนวทางการพัฒนากที่ 2** ส่งเสริมการลงทุนในพื้นที่เขตเศรษฐกิจพิเศษ และการค้า การลงทุนกับประเทศเพื่อนบ้าน

**แนวทางการพัฒนากที่ 3** ส่งเสริมการยกระดับศักยภาพผู้ประกอบการและแรงงาน ให้สอดคล้องกับเป้าหมายการขยายการค้า และการลงทุน ทั้งในจังหวัดและระหว่างประเทศ

**แนวทางการพัฒนากที่ 4** ส่งเสริมการพัฒนาการค้าทั้งในประเทศและระหว่างประเทศ

## ประเด็นการพัฒนากที่ 1 การพัฒนาทรัพยากรมนุษย์ในทุกมิติ

**เป้าประสงค์ประเด็นการพัฒนา** ประชาชนชาวกาญจนบุรีมีคุณภาพชีวิตที่ดี มีรายได้มั่นคง มีความปลอดภัยในชีวิตและทรัพย์สิน เข้าถึงและได้รับบริการสาธารณะและสวัสดิการได้สะดวก รวดเร็ว ทัวถึงเป็นธรรม สามารถเรียนรู้และพัฒนาทักษะการประกอบอาชีพสมัยใหม่ได้ทุกช่วงวัย

### ตารางที่ 2.2 เป้าประสงค์ ตัวชี้วัด และหน่วยงานรับผิดชอบในประเด็นการพัฒนากที่ 1

VC	เป้าหมาย	ตัวชี้วัดหลัก	ตัวชี้วัดรอง	แนวทางการพัฒนา
วัยเด็กและ วัยรุ่น (ต้นทาง)	จำนวนทารกแรกเกิดที่มีน้ำหนักต่ำกว่าเกณฑ์และหรือมีพัฒนาการช้า มีจำนวนลดลง	- ทารกแรกเกิดที่มีน้ำหนักต่ำกว่าเกณฑ์ (HAI) (สสจ.) - เด็กอายุ 0 – 5 ปี มีพัฒนาการสมวัย (HAI) (สสจ.)		พัฒนาการให้บริการสาธารณสุขอย่างครบวงจร ทัวถึง และทันต่อสถานการณ์
	ผลการทดสอบทางการศึกษาระดับชาติดั้งพื้นฐาน (O-NET) ระดับชั้น ป.6 ม.3 และ ม.6 สูงกว่าเกณฑ์ของประเทศ	ผลการทดสอบ ONET ระดับมัธยมศึกษาตอนปลาย (HAI) (ศจ.)	คะแนนผลทดสอบ ONET ในทุกระดับชั้น (ศจ.)	พัฒนาคุณภาพการศึกษา ทักษะการเรียนรู้ ทักษะอาชีพ และการใช้ชีวิตสำหรับโลกสมัยใหม่
	บรรลุเป้าหมายพื้นที่นวัตกรรมการศึกษา		- เกณฑ์ 10 สมรรถนะในศตวรรษที่ 21 (ศจ.) - จำนวนนวัตกรรมของครูที่ได้รับรางวัลในระดับชาติ (ศจ.)	
	ครูและบุคลากรทางการศึกษามีทักษะความรู้ ความเชี่ยวชาญในการออกแบบกิจกรรมการกระตุ้นให้เกิดการอยากเรียนรู้ การใช้เทคโนโลยี การแนะแนว การคิดวิเคราะห์ การสื่อสาร การถ่ายทอด การใช้ภาษาอังกฤษ		- จำนวนครูและบุคลากร ทางการศึกษา ที่ได้รับการพัฒนาทักษะการสอน (ศจ.) - ค่าเฉลี่ยความพึงพอใจของนักเรียนที่มีต่อการจัดการเรียนการสอนของครูทั้งหมดของจังหวัดกาญจนบุรี (ศจ.)	

VC	เป้าหมาย	ตัวชี้วัดหลัก	ตัวชี้วัดรอง	แนวทางการพัฒนา
	การเรียนรู้ต่อระดับ ม.1 ม.4/ปวช. และระดับอุดมศึกษา มีอัตราสูงขึ้น	อัตราการเข้าเรียนรวมระดับมัธยมศึกษาตอนปลายหรืออาชีวศึกษา (HAI) (ศจ.)	- อัตราการเรียนรู้ต่อเนื่องของนักเรียนทุกระดับ (ศจ.) - สัดส่วนของคณวิทย์ทำงานที่มีวุฒิการศึกษาต่ำกว่า ม.6 หรือ ปวช. ต่อคณวิทย์ทำงานทั้งหมด (ศจ.)	
	อัตราการงานไม่ตรงกับที่เรียนของบัณฑิตจบใหม่ มีอัตราลดลง	- อัตราการทำงานต่ำกว่าระดับ (HAI) (ศจ.) - ผลผลิตภาพแรงงาน (PDI) (แรงงาน)	- ร้อยละของบัณฑิตจบใหม่ที่ว่างงานเกิน 1 ปี (ศจ. และ มหาวิทยาลัย) - ร้อยละของบัณฑิตจบใหม่ทำงานตรงกับที่เรียน (ศจ. และ มหาวิทยาลัย)	
	แม่วัยใสมีจำนวนลดลง	การแจ้งความคดี ชีวิตร่างกายเพศ และคดีประทุษร้ายต่อ	ร้อยละของผู้หญิงที่ตั้งครรภ์ในขณะเรียนหนังสือ (ศจ.)	ส่งเสริมการจัดกิจกรรมเชิงสร้างสรรค์แก่กลุ่มเสี่ยงเพื่อเปลี่ยนภาวะเป็นพลัง ลดปัญหาเยาวชนเสพติด
	จำนวนผู้ติดยาเสพติดในวัยเรียนลดลง	ทรัพย์สิน (HAI) (ตำรวจ)	ร้อยละของผู้ติดยาเสพติดต่อจำนวนประชากร (ตำรวจ)	อาชญากรรม และแม่วัยใส
<b>วัยสูงอายุ (ปลายทาง)</b>	ลดจำนวนผู้สูงอายุยากจน	สัดส่วนประชากรยากจน (HAI)		พัฒนาคุณภาพชีวิตของผู้สูงอายุ ผู้พิการ และผู้ด้อยโอกาส
<b>ทุกช่วงวัย (ต้นทาง ถึง ปลายทาง)</b>	ความปลอดภัยในชีวิตและทรัพย์สินเพิ่มสูงขึ้น	- ประชากรที่ประสบภัยพิบัติ (HAI) (ปก.) - การแจ้งความคดี ชีวิตร่างกายเพศ และคดีประทุษร้ายต่อทรัพย์สิน (HAI) (สตช) - จำนวนอุบัติเหตุทางถนน (ปก, สตช)		เพิ่มประสิทธิภาพการดูแลความปลอดภัยในชีวิตและทรัพย์สินของประชาชน และเสริมสร้างความมั่นคงของชาติ
	ประชาชนกาญจนบุรีทุกช่วงวัยได้รับโอกาสในการแสวงหาความรู้เพื่อพัฒนาทักษะอาชีพตามความต้องการของตลาดแรงงานและเศรษฐกิจผ่านช่องทางที่หลากหลาย	- จำนวนปีการศึกษาเฉลี่ยประชากรไทยอายุ 15 ปีขึ้นไป (HAI) (ศจ.) - รายได้เฉลี่ยต่อครัวเรือนต่อเดือน (HAI) - สัดส่วนประชากรยากจน (HAI) (พช.)		ยกระดับรายได้เฉลี่ยให้กับประชาชนทุกกลุ่มและทุกช่วงวัย
	สุขภาพจิตของประชาชนจังหวัดกาญจนบุรีดีขึ้น	การฆ่าตัวตายสำเร็จ (HAI) (สสจ.)		พัฒนาการให้บริการสาธารณสุขอย่างครบวงจร
	สุขภาพกายของประชาชนจังหวัดกาญจนบุรีดีขึ้น	- สัดส่วนประชากรที่ออกกำลังกายเป็นประจำ (สสจ, ทกจ) - อัตราการป่วยตายด้วยโรค Stroke (สสจ.) - อัตราการป่วยตายด้วยโรค STEMI (สสจ) - ร้อยละผลิตภัณฑ์อาหารสดปลอดภัยจากสารปนเปื้อน (สสจ)		ทั่วถึง และทันต่อสถานการณ์

## ประเด็นการพัฒนาที่ 2 การพัฒนาเมืองรองรับเศรษฐกิจสร้างสรรค์และเป็นมิตรกับสิ่งแวดล้อม

**เป้าประสงค์ประเด็นการพัฒนา** จังหวัดกาญจนบุรีเป็นเมืองน่าอยู่ น่าเที่ยว ทันสมัย รองรับเศรษฐกิจสร้างสรรค์ ทรัพยากรธรรมชาติได้รับการบำรุงรักษาและฟื้นฟู คุณภาพสิ่งแวดล้อมให้อยู่ในเกณฑ์มาตรฐาน

### ตารางที่ 2.3 ประเด็นการพัฒนาที่ 2

VC	เป้าหมาย	ตัวชี้วัดหลัก	ตัวชี้วัดรอง	แนวทางการพัฒนา
บก	การเกิดไฟป่าลดลงและพื้นที่ป่าไม้เพิ่มขึ้น	อัตราการเปลี่ยนแปลงของพื้นที่ป่าของจังหวัด (PDI) (ทสจ.)	จำนวนจุดการเกิดไฟป่าในพื้นที่ป่าอนุรักษ์ (ทสจ.)	เพิ่มประสิทธิภาพการดูแลรักษาป่าและสัตว์ป่าโดยการใช้เทคโนโลยีและสร้างการมีส่วนร่วมของประชาชน
	สัดส่วนขยะถูกนำไปใช้ประโยชน์สูงขึ้นและขยะอันตรายได้รับการจัดการอย่างถูกต้องมากขึ้น	สัดส่วนปริมาณขยะที่ถูกจัดการอย่างถูกต้องต่อปริมาณขยะที่เกิดขึ้น (กรมควบคุมมลพิษ)	- สัดส่วนขยะที่ถูกนำไปใช้ประโยชน์จากขยะทั้งหมด (ทสจ.) - ปริมาณขยะอันตรายที่กำจัดได้ (ทสจ.)	เพิ่มประสิทธิภาพในการจัดการมลภาวะทุกรูปแบบการใช้ประโยชน์จากขยะและวัสดุเหลือใช้ทางการเกษตร
น้ำ	น้ำเสียจากชุมชนและกิจการท่องเที่ยวได้รับการบำบัดก่อนลงสู่ลำน้ำสาธารณะเพิ่มขึ้น	ตัวชี้วัดคุณภาพน้ำแหล่งน้ำผิวดิน WQI (ทสจ.)		
อากาศ	จังหวัดกาญจนบุรีมีพลังงานทดแทนที่เกิดจากไบโอดีเซลและยอดอ้อย สามารถลดปัญหาฝุ่นละออง PM 2.5 และควันที่เกิดจากการเผาอ้อยได้อย่างเป็นรูปธรรมไปพร้อมกับการสร้างงานให้เกษตรกร	ค่าเฉลี่ยรายปีของค่าฝุ่นละออง PM 2.5 ในบรรยากาศ (ทสจ.)	- ค่าเปอร์เซ็นต์ความหวานของอ้อย (สอจ.) - ปริมาณอ้อยสดที่คุณภาพสูงขึ้น (สอจ.)	
	สถานประกอบการอุตสาหกรรมได้รับการพัฒนาตามแนวคิด การพัฒนาเมืองอุตสาหกรรมเชิงนิเวศน์ 5 ด้าน ที่กระทรวงอุตสาหกรรมกำหนด	จำนวนสถานประกอบการอุตสาหกรรมที่ได้เข้าสู่ระบบอุตสาหกรรมสีเขียวในระดับ 2 – 5 (สอจ.)		พัฒนาสถานประกอบการสู่อุตสาหกรรมสีเขียว
เมือง	จังหวัดกาญจนบุรี กำหนดให้พัฒนาเมืองอัจฉริยะ ภายในปี 2580	การได้รับรองเป็นเมืองอัจฉริยะใน 3 ด้าน (ภายในปี 2570) ได้แก่ ด้านที่ 1 สิ่งแวดล้อม (Smart Environment) ด้านที่ 2 เศรษฐกิจ (Smart Economy) ด้านที่ 3 ด้านพลังงาน (Smart Energy)		ส่งเสริมการพัฒนาเมืองอัจฉริยะ

## ประเด็นการพัฒนาที่ 3 การพัฒนาเกษตรกรและอุตสาหกรรมแปรรูปที่ทันสมัย และเป็นมิตรกับสิ่งแวดล้อม

**เป้าประสงค์ประเด็นการพัฒนา** สินค้าเกษตรมีคุณภาพมาตรฐาน ตามความต้องการของตลาด และสามารถเชื่อมโยงไปยังภาคอุตสาหกรรมต่อเนื่อง เกษตรกรมีความสามารถในการพัฒนาสินค้าเกษตรด้วย องค์ความรู้และเทคโนโลยี สร้างรายได้เพิ่มขึ้นและมีเสถียรภาพมากขึ้น

### ตารางที่ 2.4 ประเด็นการพัฒนาที่ 3

	เป้าหมายย่อย	ตัวชี้วัดหลัก	ตัวชี้วัดรอง	แนวทางการพัฒนา
<b>ต้นทาง</b>	ลดต้นทุนการผลิตให้กับเกษตรกร	<ul style="list-style-type: none"> <li>- การเปลี่ยนแปลงของรายได้เฉลี่ยต่อครัวเรือนต่อปีของเกษตรกร (NESDC , กสจ.)</li> <li>- ผลผลิตมวลรวมในจังหวัดภาคเกษตร (NESDC)</li> </ul>	จำนวนเกษตรกรแปลงใหญ่สำหรับเกษตรกรรายย่อย (กษ.กจ.)	พัฒนาโครงสร้างพื้นฐานปัจจัยการผลิต เพื่อลดต้นทุนและเพิ่มมูลค่าสินค้าเกษตรทั่วไป เกษตรปลอดภัยและเกษตรอินทรีย์
	เพิ่มรายได้เกษตรกร		จำนวนพื้นที่ชลประทาน (ขป.)	
	เพิ่มพื้นที่ชลประทานในพื้นที่นอกเขตชลประทานปัจจุบัน		จำนวนพื้นที่รับประโยชน์ (ขป.)	สร้างความเข้มแข็งให้กับเกษตรกร สถาบันเกษตรกร และเชื่อมโยงเกษตรกรและสถาบันเกษตรกรเข้ากับตลาดและผู้แปรรูปสินค้าเกษตร
	ลดจำนวนเกษตรกรที่ประสบปัญหาภาวะขาดน้ำเพื่อการเกษตรซ้ำซาก		สัดส่วนครัวเรือนที่ประสบภาวะขาดน้ำเพื่อการเกษตรซ้ำซาก (กส)	
	เพิ่มจำนวนเกษตรกรที่เชื่อมโยงกับผู้แปรรูปสินค้าเกษตร		จำนวนเกษตรกรที่เชื่อมโยงกับผู้แปรรูปสินค้าเกษตร (สสจ.)	
<b>กลางทาง</b>	เพิ่มจำนวนสหกรณ์การเกษตรที่เข้มแข็ง		จำนวนสหกรณ์การเกษตรระดับ 1 (สสจ.)	พัฒนาระบบตลาดสินค้าเกษตรและแนวทางการบริหารจัดการห่วงโซ่การผลิตด้วยเทคโนโลยีและนวัตกรรม
	เพิ่มจำนวนโรงงานแปรรูปสินค้าเกษตร		จำนวนโรงงานแปรรูปสินค้าเกษตร (สอจ.)	
	เพิ่มจำนวนผู้รับซื้อสินค้าเกษตรทั้งสินค้าเกษตรทั่วไปและเกษตรปลอดภัย		จำนวนผู้รับซื้อสินค้าเกษตรที่ได้รับการพัฒนา (สพจ.)	
<b>ปลายทาง</b>	เพิ่มจำนวนการซื้อตรงจากเกษตรกร		จำนวน smart farmers (กษ.กจ.)	
	เพิ่มมูลค่าขายรวมของผลผลิตการเกษตร			

## ประเด็นการพัฒนาที่ 4 การพัฒนาการท่องเที่ยวสร้างสรรค์

**เป้าประสงค์ประเด็นการพัฒนา** รายได้จากการท่องเที่ยวเพิ่มสูงขึ้น แหล่งท่องเที่ยวและโครงสร้างพื้นฐาน ได้มาตรฐานการท่องเที่ยวสากล บุคลากรด้านการท่องเที่ยวทุกระดับบริหาร ปฏิบัติการ และชุมชนมีศักยภาพสูงขึ้น

### ตารางที่ 2.5 ประเด็นการพัฒนาที่ 4

	เป้าหมายย่อย	ตัวชี้วัดหลัก	ตัวชี้วัดรอง	แนวทางการพัฒนา
<b>ต้นทาง</b>	พัฒนาแหล่งท่องเที่ยวเชิงประวัติศาสตร์ในเขตพื้นที่ตัวเมืองตามแนวคิด Smart City (เท่าที่)	- จำนวนผู้เยี่ยมชมชาวต่างชาติ (กก.) - จำนวนผู้เข้าพักชาวต่างชาติ (กก.)	จำนวนนักท่องเที่ยวที่พักค้างคืนในเขตเมือง (ทกจ.)	พัฒนาแหล่งท่องเที่ยวทุกด้านให้ได้มาตรฐานเป็นมิตรกับสิ่งแวดล้อม รองรับนักท่องเที่ยวคุณภาพ
	แหล่งท่องเที่ยวเดิมได้รับการพัฒนาให้ได้มาตรฐานด้านการท่องเที่ยว (ปลอดภัย)	- รายได้จากผู้เยี่ยมชมชาวต่างชาติ (กก.)	จำนวนแหล่งท่องเที่ยวที่ได้มาตรฐานสากล (ทกจ.)	
	โครงสร้างพื้นฐานทั้งกายภาพและดิจิทัลได้รับการพัฒนา เพื่อให้ให้นักท่องเที่ยวสามารถเข้าถึงข้อมูลการท่องเที่ยว และเดินทางเข้าสู่แหล่งท่องเที่ยวได้อย่างสะดวก รวดเร็ว ปลอดภัย ประหยัด และสอดคล้องกับพฤติกรรมของนักท่องเที่ยวที่เปลี่ยนแปลง (ง่าย)	- จำนวนผู้เยี่ยมชมชาวไทย (กก.) - จำนวนผู้เข้าพักชาวไทย (กก.) - รายได้จากผู้เยี่ยมชมชาวไทย (กก.)		พัฒนาโครงสร้างพื้นฐานทั้งด้านกายภาพและด้านดิจิทัลเพื่อเพิ่มความสะดวกสบาย สะอาด ปลอดภัย และง่ายต่อการเข้าถึงข้อมูล
	บุคลากรด้านการท่องเที่ยวทุกระดับผู้บริหารและปฏิบัติการ มีทักษะด้านการท่องเที่ยวในระดับของตนเองอย่างมีอาชีพอย่างเพียงพอ (ครบครัน)	- จำนวนผู้เยี่ยมชมชาวไทย (กก.) - รายได้จากผู้เยี่ยมชมชาวไทย (กก.)	- จำนวนบุคลากรด้านการท่องเที่ยวในระดับบริหารที่ได้รับการพัฒนาทักษะด้านการบริหารการท่องเที่ยว (ทกจ.) - จำนวนบุคลากรด้านการท่องเที่ยวในระดับปฏิบัติการที่ได้รับการพัฒนาทักษะด้านการให้บริการด้านการท่องเที่ยว (ทกจ.) - ร้อยละของบุคลากรด้านการท่องเที่ยวที่มีความสามารถในการใช้ภาษาต่างประเทศสำหรับสื่อสารได้ตามเกณฑ์ที่กำหนด (ทกจ.)	พัฒนากิจกรรมการท่องเที่ยว สินค้า ของฝาก ผู้ประกอบการ และบุคลากรด้านการท่องเที่ยว ให้ได้มาตรฐานสากล
	มีสารสนเทศให้กับผู้ที่เกี่ยวข้องนำไปใช้ประโยชน์เพื่อต่อยอดในด้านต่าง ๆ (แตกต่างกัน)			
<b>กลางทาง</b>	เพิ่มกิจกรรมการท่องเที่ยวที่หลากหลายที่สามารถดึงดูดนักท่องเที่ยว (ครบครัน)		จำนวนกิจกรรมการท่องเที่ยวที่ได้รับการยอมรับตามเกณฑ์ (ทกจ.)	
	เพิ่มประเภทสินค้าที่มีคุณภาพประทับใจ เหมาะเป็นของฝาก (ตรงใจ)			
<b>ปลายทาง</b>	เพิ่มจำนวนนักท่องเที่ยวต่างชาติ			ส่งเสริมการลงทุนของนักลงทุนจากกลุ่มประเทศนักท่องเที่ยวเป้าหมาย
	เปลี่ยนนักท่องเที่ยวเป็นนักท่องเที่ยว		- จำนวนนักท่องเที่ยวที่พักค้างคืนในจังหวัดกาญจนบุรี (อบจ.)	ส่งเสริมการทำการตลาดด้านการท่องเที่ยว

## ประเด็นการพัฒนาที่ 5 การพัฒนาการค้า การลงทุน อุตสาหกรรม และเขตเศรษฐกิจพิเศษ

**เป้าประสงค์ประเด็นการพัฒนา** การลงทุนในจังหวัดเพิ่มขึ้น สถานประกอบการมีความเข้มแข็งทางการเงิน ใช้เทคโนโลยีแทนแรงงานไร้ฝีมือและเป็นมิตรกับสิ่งแวดล้อม แรงงานมีสมรรถนะสูง ผู้ประกอบการขยายการค้าการลงทุนไปประเทศเพื่อนบ้านได้

**ตารางที่ 2.6** ประเด็นการพัฒนาที่ 5

	เป้าหมาย	ตัวชี้วัดหลัก	ตัวชี้วัดรอง	แนวทางการพัฒนา
<b>ต้นทาง</b>	พัฒนาโครงสร้างพื้นฐานที่เอื้อต่อการการค้า การลงทุน อุตสาหกรรม			ส่งเสริมปัจจัยโครงสร้างพื้นฐาน ระบบโลจิสติกส์ ให้เอื้อต่อการค้าการลงทุน ในจังหวัด
	เพิ่มมูลค่าการลงทุนในอุตสาหกรรมที่ใช้ วัตถุดิบจากจังหวัดกาญจนบุรี และประเทศเพื่อนบ้าน โดยนักลงทุนชาวไทย เมียนมา จีน และอื่น ๆ ในพื้นที่เขตเศรษฐกิจพิเศษและพื้นที่อื่นของจังหวัดกาญจนบุรี	คำขอยื่นใบอนุญาต ประกอบกิจการ โรงงานอุตสาหกรรม (สอจ.)	<ul style="list-style-type: none"> <li>- จำนวนนักลงทุนไทยหรือต่างชาติที่เข้ามาเจรจาลงทุนในจังหวัดกาญจนบุรี กับ สำนักงานพาณิชย์จังหวัด (สพจ.)</li> <li>- จำนวนนักลงทุนไทยหรือต่างชาติที่เข้ามาเจรจาลงทุนในจังหวัดกาญจนบุรี กับ สำนักงานอุตสาหกรรมจังหวัด (สอจ.)</li> </ul>	ส่งเสริมให้เกิดการขายโอกาสการค้าชายแดน และการลงทุนในเขตเศรษฐกิจพิเศษ
	เพิ่มมูลค่าการลงทุน ณ เมืองทวาย ประเทศเมียนมาโดยนักลงทุนของจังหวัด		จำนวนนักธุรกิจที่ได้รับการอบรม หลักสูตรการลงทุนในทวาย (สพจ.)	ปรับปรุงและให้ความรู้ด้านกฎระเบียบและสิทธิประโยชน์ด้านการลงทุน
<b>กลางทาง</b>	ผู้ประกอบการอุตสาหกรรมมีขีดสมรรถนะในการบริหารจัดการสามารถนำเทคโนโลยีและนวัตกรรมมาพัฒนากระบวนการผลิตได้อย่างเหมาะสม แก้ปัญหาขาดแคลนแรงงานได้มาตรฐานแข่งขันได้ ส่งผลต่อมูลค่าที่เพิ่มขึ้น	มูลค่าผลิตภัณฑ์มวลรวมด้านอุตสาหกรรมของจังหวัด (NESDC)	จำนวนโรงงานที่ได้รับการพัฒนาเข้าสู่อุตสาหกรรม 4.0 (สอจ.)	พัฒนาศักยภาพผู้ประกอบการ และส่งเสริมสนับสนุนสินค้าที่มีคุณภาพและการลงทุนทั้งในจังหวัดและระหว่างประเทศ
	แก้ปัญหาการเข้าถึงแหล่งเงินทุนของ SMEs และไม่สามารถได้รับความช่วยเหลือจากภาครัฐ ยามมีปัญหา		จำนวนโรงงานที่ได้รับการเสริมสร้างความเข้มแข็งทางการเงิน (สอจ.)	
	มีแรงงานที่มีทักษะด้านดิจิทัลเพิ่มขึ้น		จำนวนแรงงานที่มีทักษะด้านดิจิทัลผ่านเกณฑ์มาตรฐานสากลในระดับต่าง ๆ (สำนักงานพัฒนาฝีมือแรงงานจังหวัดกาญจนบุรี)	
	แรงงานมีทักษะเพิ่มขึ้นสอดคล้องกับการปรับปรุงเทคโนโลยีการผลิตและการบริการของสถานประกอบการ	ผลิตภาพแรงงาน (PDI)		
	ผู้ประกอบการ SMEs ได้รับการพัฒนาโดยใช้เทคโนโลยีเข้ามีส่วนร่วมในการพัฒนาสินค้าและการตลาดให้ทันสมัย มีประสิทธิภาพและประสิทธิผล			



ปลายทาง	เป้าหมาย	ตัวชี้วัดหลัก	ตัวชี้วัดรอง	แนวทางการพัฒนา
	เพิ่มปริมาณการค้าระหว่างจังหวัดกาญจนบุรีกับจังหวัดอื่นและต่างประเทศ	ผลิตภัณฑ์มวลรวม ด้านค้าส่ง ค้าปลีก ของจังหวัด (NESDC)	มูลค่าการจำหน่ายสินค้าผ่าน ทูตพาณิชย์ (สพจ.) มูลค่าการค้าชายแดน (ไม่รวม ก๊าซธรรมชาติ) (สพจ.) จำนวนผู้ประกอบการขายสินค้าระดับ ต่าง ๆ ตามเกณฑ์สำนักงานพาณิชย์ จังหวัด (สพจ.) จำนวนผู้ประกอบการที่ได้รับการ อบรมหลักสูตรเพื่อการส่งออก (สพจ.) รายได้จากการจำหน่ายผลิตภัณฑ์ ชุมชน OTOP (พช.)	ส่งเสริมการพัฒนาการค้าทั้ง ในและระหว่างประเทศ

## 2.7 สรุปตัวชี้วัดหลัก

เพื่อให้แผนพัฒนาจังหวัดกาญจนบุรี พ.ศ. 2566 – 2570 บรรลุเป้าหมายตามที่กำหนดไว้ ในการจัดทำแผนพัฒนาจังหวัดจึงกำหนดตัวชี้วัดของแต่ละประเด็นการพัฒนาเป็นสองระดับคือ ตัวชี้วัดหลัก และตัวชี้วัดรอง โดยมีแนวทางการกำหนดตัวชี้วัด ดังนี้

2.7.1 ตัวชี้วัดหลัก เป็นตัวชี้วัดที่ใช้วัดความสำเร็จของการพัฒนาในแต่ละประเด็นพัฒนา เน้นใช้ตัวชี้วัดที่จัดทำและเผยแพร่โดยสำนักงานสภาพัฒนาการเศรษฐกิจและสังคมแห่งชาติ ได้แก่ ตัวชี้วัดการพัฒนาในระดับจังหวัดและกลุ่มจังหวัด และดัชนีความก้าวหน้าของคน เป็นลำดับแรก จากกระทรวง หรือกรม ที่เกี่ยวข้องเป็นลำดับที่สอง และจากหน่วยงานในจังหวัดเป็นลำดับที่สาม

2.7.2 ตัวชี้วัดรอง เป็นตัวชี้วัดที่กำหนดให้มีเพื่อเป็นแนวทางในการจัดให้มีโครงการที่กระทบกับตัวชี้วัดรองทั้งทางตรงและทางอ้อม เนื่องจากหากบรรลุตัวชี้วัดรองก็จะมีผลกระทบเชิงบวกต่อตัวชี้วัดหลักด้วย ตัวชี้วัดรองจึงมิใช่การวัดความสำเร็จตามประเด็นพัฒนาโดยตรง และด้วยเหตุดังกล่าว ทำให้ตัวชี้วัดรอง บางตัวเป็นตัวชี้วัดสำหรับโครงการที่ควรจะต้องมีไปในตัว ทั้งนี้เพื่อให้การกำหนดตัวชี้วัดและค่าเป้าหมาย เป็นการกำหนดที่มีความเป็นไปได้ในการบรรลุซึ่งค่าเป้าหมายของตัวชี้วัดนั้น

โดยสำนักงานจังหวัดกาญจนบุรี ร่วมกับหน่วยงานที่เกี่ยวข้อง ร่วมกันกำหนดตัวชี้วัด และเป้าหมายของแต่ละตัวชี้วัด ทั้งที่เป็นตัวชี้วัดหลักและตัวชี้วัดรอง โดยมีแหล่งข้อมูล หน่วยงานเผยแพร่ และหน่วยงานรับผิดชอบ พร้อมทั้งข้อมูลฐาน ดังนี้

## ตารางที่ 2.7 ตัวชี้วัดหลัก ประเด็นการพัฒนาที่ 1

ตัวชี้วัด	การจัดเก็บ/ แหล่งข้อมูล	ข้อมูลฐาน	หน่วยงาน เผยแพร่	หน่วยงาน รับผิดชอบ	เป้าหมายปี พ.ศ. 2566 - 2570
ทารกแรกเกิดที่มีน้ำหนัก ต่ำกว่าเกณฑ์และหรือมี พัฒนาการช้า	ข้อมูลดัชนีวัด ความก้าวหน้า ของคน (HAI)	ปี 2562 = ร้อยละ 10.5	สำนักงานสภา พัฒนาการ เศรษฐกิจและ สังคมแห่งชาติ	สำนักงานสาธารณสุข จังหวัดกาญจนบุรี	2566 = 10.00 2567 = 9.50 2568 = 9.00 2569 = 8.50 2570 = 8.00
เด็กอายุ 0 - 5 ปี มี พัฒนาการสมวัย	รวบรวมโดย สำนักงานสภา พัฒนาการ	ปี 2562 = ร้อยละ 71.66			2566 = 85.2 2567 = 85.4 2568 = 85.6 2569 = 85.8 2570 = 86.0
การฆ่าตัวตายสำเร็จ	เศรษฐกิจและ สังคมแห่งชาติ	ปี 2562 = 2.86 รายต่อ ประชากรแสนคน			2566 = 2.80 2567 = 2.75 2568 = 2.70 2569 = 2.65 2570 = 2.60
จำนวนปีการศึกษาเฉลี่ย ประชากรไทยอายุ 15 ปี ขึ้นไป		ปี 2562 = 7.34 ปี		สำนักงานศึกษาธิการ จังหวัดกาญจนบุรี	ปี 2570 = 8.00 ปี (เพิ่มปีละ 1% ปี 62 เพิ่มจากปี 60 = 1.6%)
อัตราการเข้าเรียนรวม ระดับมัธยมศึกษาตอน ปลายหรืออาชีวศึกษา		ปี 2562 = ร้อยละ 64.03 (ข้อมูล ศธจ. 84.41)			ปี 2570 = 80.00 (เพิ่มปีละ ร้อยละ 2)
ผลการทดสอบ ONET ระดับมัธยมศึกษาตอนปลาย		ปี 2562 = ร้อยละ 32.51 (ข้อมูล ศธจ. 32.34)			ปี 2570 = 40.00 (เพิ่มปีละ 1 คะแนน)
อัตราการทำงานต่ำระดับ		ปี 2562 = ร้อยละ 1.24 ปี 2560 = ร้อยละ 1.53		สำนักงานศึกษาธิการ จังหวัดกาญจนบุรี	ปี 2570 = 1.08 (ลดลงร้อยละ 0.2 ต่อปี)
รายได้เฉลี่ยต่อครัวเรือน ต่อเดือน		ปี 2562 = 20,565 บาท ต่อเดือน		สนง.พัฒนาชุมชนจังหวัด กาญจนบุรี	ปี 2570 = 30,000 (เพิ่มขึ้นปีละ 5%)
สัดส่วนประชากรที่อยู่ใต้ เส้นความยากจน		ปี 2562 = ร้อยละ 15.14			ปี 2570 = 7 (ลดลงปีละ ร้อยละ 1)
ประชากรที่ประสบภัย พิบัติ		ปี 2562 = ร้อยละ 0.0		สนง.ปภ.จังหวัดกาญจนบุรี	ปี 2570 = 0.0
การแจ้งความคดี ชีวิต ร่างกาย เพศ และคดี ประทุษร้ายต่อทรัพย์สิน		ปี 2562 = 132 รายต่อ ประชากรแสนคน		สถานีตำรวจภูธรจังหวัด กาญจนบุรี	ปี 2570 = 92 (ลดลงปีละ 5 รายต่อประชากรแสนคน)
สัดส่วนประชากรออก กำลังกายเป็นประจำ	รวบรวมโดย สำนักงาน	ปี 2565 = ร้อยละ 23.5	สนง.สสจ. กาญจนบุรี และ	สนง.สสจ.กาญจนบุรี และ สนง.กกท.จังหวัด	ปี 2570 = ร้อยละ 40 ของ จำนวนประชากร
อัตราการป่วยตายด้วยโรค Stroke	สาธารณสุข จังหวัด	ปี 2565 = ร้อยละ 9.64	สนง.กกท. จังหวัด	กาญจนบุรี	ปี 2570 น้อยกว่าร้อยละ 9.0
อัตราการป่วยตายด้วยโรค STEMI	กาญจนบุรี และ สำนักงานการ	ปี 2565 = ร้อยละ 7.79	กาญจนบุรี		ปี 2570 น้อยกว่าร้อยละ 7.0
ร้อยละผลิตภัณฑ์อาหาร สดปลอดภัยจากสาร ปนเปื้อน	ท่องเที่ยวและ กีฬาจังหวัด กาญจนบุรี	เริ่มจัดเก็บในปี 2566			ปี 2570 ไม่น้อยกว่าร้อยละ 80
จำนวนอุบัติเหตุทางถนน	สนง.ตำรวจ แห่งชาติ และ สนง.ปภ.จังหวัด กาญจนบุรี	ปี 2564 = 27.9 รายต่อ แสนคน	สนง.ตำรวจ แห่งชาติ และ สนง.ปภ.จังหวัด กาญจนบุรี	สนง.ตำรวจแห่งชาติ และ สนง.ปภ.จังหวัดกาญจนบุรี	ปี 2570 ต่ำกว่าค่าเฉลี่ยของ ประเทศ

## ตารางที่ 2.8 ตัวชี้วัดหลัก ประเด็นการพัฒนาที่ 2

ตัวชี้วัด	การจัดเก็บ/ แหล่งข้อมูล	ข้อมูลฐาน	หน่วยงาน เผยแพร่	หน่วยงาน รับผิดชอบ	เป้าหมายปี พ.ศ. 2566 - 2570
อัตราการเปลี่ยนแปลงของพื้นที่ป่าในจังหวัด	ตัวชี้วัดการพัฒนาระดับจังหวัด (PDI) รวบรวมโดยสำนักงานสภาพัฒนาการเศรษฐกิจและสังคมแห่งชาติ	ปี 2562 = ร้อยละ -0.04	สำนักงานสภาพัฒนาการเศรษฐกิจและสังคมแห่งชาติ	สงน. ทรัพยากรธรรมชาติและสิ่งแวดล้อม จังหวัดกาญจนบุรี	ปี 66 = เพิ่มร้อยละ 0.10 ปี 67 = เพิ่มร้อยละ 0.15 ปี 68 = เพิ่มร้อยละ 0.20 ปี 69 = เพิ่มร้อยละ 0.25 ปี 70 = เพิ่มร้อยละ 0.30
สัดส่วนปริมาณขยะที่ถูกจัดการอย่างถูกต้องต่อปริมาณขยะที่เกิดขึ้น	กรมควบคุมมลพิษ	ปี 2563 = ร้อยละ 78 (เป้าหมาย 85)	กรมควบคุมมลพิษ		ปี 66 = ร้อยละ 78 ปี 67 = ร้อยละ 80 ปี 68 = ร้อยละ 82 ปี 69 = ร้อยละ 84 ปี 70 = ร้อยละ 85
ตัวชี้วัดคุณภาพน้ำแหล่งน้ำผิวดิน	เก็บค่า WQI ณ สถานีตรวจวัดคุณภาพน้ำจำนวน 5 จุดในแม่น้ำแควใหญ่ 5 จุดในแม่น้ำแควน้อย และ 3 จุดในแม่น้ำแม่กลอง	ปี 2563 ที่ไม่ผ่านคือ KN03 ครั้งที่ 4 = 62			ค่าเฉลี่ย WQI ทั้งปีของแม่น้ำแควน้อยและแควใหญ่เกิน 70 ทุกสถานี และของแม่น้ำแม่กลองเกิน 60 ทั้งสามสถานีที่อยู่ในเขตกาญจนบุรี
ค่าเฉลี่ยรายปีของค่าฝุ่นละออง PM 2.5 ในบรรยากาศ	เก็บค่าฝุ่นละอองขนาดเล็ก PM <sub>2.5</sub> ณ สถานีตรวจวัดคุณภาพอากาศ ต.บ้านเหนือ อ.เมืองกาญจนบุรี เป็นรายวัน	ค่าเฉลี่ย ปี 63 = 26.8			ปี 66 = 26 หลังจากนั้นลดลงปีละ 1 ปี 70 = 22
จำนวนสถานประกอบการที่ได้เข้าสู่ระบบอุตสาหกรรมสีเขียว ระดับ 2-5	นับจำนวนสถานประกอบการอุตสาหกรรมที่ได้รับการยกระดับในระบบอุตสาหกรรมสีเขียวในแต่ละปีจากระดับ 1 เป็น 2, ระดับ 2 เป็น 3, ระดับ 3 เป็น 4, ระดับ 4 เป็น 5	-สถานประกอบการที่ได้รับการยกระดับ ในปี 2563 = 16 โรง ระดับ 1 เป็น 2 =10 ระดับ 2 เป็น 3 =2 ระดับ 3 เป็น 4 =2 ระดับ 4 เป็น 5 =2 -ฐานข้อมูลระบบอุตสาหกรรมสีเขียว ระดับ 1 = 101 ระดับ 2 = 69 ระดับ 3 = 39 ระดับ 4 = 8 ระดับ 5 = 2	สำนักงานอุตสาหกรรมจังหวัดกาญจนบุรี	สำนักงานอุตสาหกรรมจังหวัดกาญจนบุรี	รวมปีละ 50 โรง

**ตารางที่ 2.9** ตัวชี้วัดหลัก ประเด็นการพัฒนาที่ 3

ตัวชี้วัด	การจัดเก็บ/ แหล่งข้อมูล	ข้อมูลฐาน	หน่วยงาน เผยแพร่	หน่วยงาน รับผิดชอบ	เป้าหมายปี พ.ศ. 2566 - 2570
การเปลี่ยนแปลงรายได้เฉลี่ยต่อครัวเรือนต่อปีของเกษตรกร	คำนวณจาก GPP ภาคเกษตร/จำนวนครัวเรือนเกษตรกร	ปี 2562 = (24,702 ล้านบาท /50,333 ครัวเรือน) = 490,777 บาทต่อครัวเรือน 4 ปี เพิ่มเฉลี่ยปีละ 0.3%	สำนักงานเกษตรและสหกรณ์ จังหวัดกาญจนบุรี	สำนักงานเกษตรและสหกรณ์จังหวัดกาญจนบุรี	เพิ่มปีละ 5%
ผลผลิตมวลรวมภาคเกษตรของจังหวัด	ข้อมูลผลิตภัณฑ์มวลรวมจังหวัดกาญจนบุรี ณ ราคาประจำปีจัดทำโดยสำนักงานสภาพัฒนาการเศรษฐกิจและสังคมแห่งชาติ	ปี 2562 = 24,702 ล้านบาท เฉลี่ย 4 ปี (2559 - 2562) เติบโตเฉลี่ย 3.5%	สำนักงานสภาพัฒนาการเศรษฐกิจและสังคมแห่งชาติ		เติบโตปีละ 3.5%

**ตารางที่ 2.10** ตัวชี้วัดหลัก ประเด็นการพัฒนาที่ 4

ตัวชี้วัด	การจัดเก็บ/ แหล่งข้อมูล	ข้อมูลฐาน	หน่วยงาน เผยแพร่	หน่วยงาน รับผิดชอบ	เป้าหมายปี พ.ศ. 2566 - 2570
จำนวนผู้เยี่ยมเยือนชาวต่างชาติ	สำรวจโดยกระทรวงการท่องเที่ยวและกีฬา	ปี 2562 = 496,168 คน	กระทรวงการท่องเที่ยวและกีฬา	สำนักงานท่องเที่ยวและกีฬาจังหวัดกาญจนบุรี	2566 = 350,000 2567 = 500,000 2568 - 2570 เพิ่มปีละ 5%
จำนวนผู้เข้าพักชาวต่างชาติ		ปี 2562 = 172,199 คน			2566 = 120,000 2567 = 170,000 2568 - 2570 เพิ่มปีละ 5%
รายได้จากผู้เยี่ยมเยือนชาวต่างชาติ		ปี 2562 = 2,284.13 ล้านบาท			2566 = 1,600 2567 = 2,300 2568 - 2570 เพิ่มปีละ 5%
จำนวนผู้เยี่ยมเยือนชาวไทย		ปี 2562 = 9,121,884 คน			2566 = 6.4 ล้าน 2567 = 9.2 ล้าน 2568 - 2570 เพิ่มปีละ 5%
จำนวนผู้เข้าพักชาวไทย		ปี 2562 = 3,124,919 คน			2566 = 2.2 ล้าน 2567 = 3.2 ล้าน 2568 - 2570 เพิ่มปีละ 5%
รายได้จากผู้เยี่ยมเยือนชาวไทย		ปี 2562 = 25,599.79 ล้านบาท			2566 = 18,000 2567 = 26,000 2568 - 2570 เพิ่มปีละ 5%

## ตารางที่ 2.11 ตัวชี้วัดหลัก ประเด็นการพัฒนาที่ 5

ตัวชี้วัด	การจัดเก็บ/ แหล่งข้อมูล	ข้อมูลฐาน	หน่วยงาน เผยแพร่	หน่วยงาน รับผิดชอบ	เป้าหมายปี พ.ศ. 2566 - 2570
คำขอขึ้นใบอนุญาต ประกอบกิจการโรงงาน อุตสาหกรรม	ข้อมูลของสำนักงาน อุตสาหกรรมจังหวัด กาญจนบุรี	ปี 2562 = 50 โรง ปี 2563 = 30 โรง ปี 2564 = 15 โรง	สำนักงาน อุตสาหกรรม จังหวัด กาญจนบุรี	สำนักงานอุตสาหกรรม จังหวัดกาญจนบุรี	2566 = 15 โรง 2567 = 15 โรง 2568 = 15 โรง 2569 = 15 โรง 2570 = 15 โรง
มูลค่าผลิตภัณฑ์มวลรวม ภาคอุตสาหกรรมของ จังหวัดกาญจนบุรี	ข้อมูลผลิตภัณฑ์มวล รวมจังหวัดกาญจนบุรี จัดทำโดยสำนักงานสภา พัฒนาการเศรษฐกิจและ สังคมแห่งชาติ	ปี 2562 = 29,543 ล้านบาท ปี 2558 - 2562 เติบโต เฉลี่ยร้อยละ 3.8 ต่อปี	สำนักงานสภา พัฒนาการ เศรษฐกิจและ สังคมแห่งชาติ	สำนักงานอุตสาหกรรม จังหวัดกาญจนบุรี	ร้อยละ 5 ต่อปี
มูลค่าผลิตภัณฑ์มวลรวม สาขาการขนส่ง ขยายปลีกา	พัฒนาการเศรษฐกิจ และสังคมแห่งชาติ	ปี 2562 = 13,710 ล้านบาท ปี 2558 - 2562 เติบโต เฉลี่ยร้อยละ 7.8 ต่อปี		สำนักงานพาณิชย์ จังหวัดกาญจนบุรี	ร้อยละ 8 ต่อปี
ผลิตภาพแรงงาน	ตัวชี้วัดการพัฒนาระดับ จังหวัด (PDI) รวบรวม โดยสำนักงานสภา พัฒนาการเศรษฐกิจ และสังคมแห่งชาติ	ปี 2562 = 144,688 บาทต่อคน ปี 2558 - 2562 เติบโต เฉลี่ยร้อยละ 3.5 ต่อปี		สำนักงานแรงงาน จังหวัดกาญจนบุรี	ร้อยละ 3 ต่อปี

## 2.8 สรุปตัวชี้วัดรอง

### ตารางที่ 2.12 ตัวชี้วัดรอง ประเด็นการพัฒนาที่ 1

ตัวชี้วัด	การจัดเก็บ/ แหล่งข้อมูล	ข้อมูล ฐาน	หน่วยงาน เผยแพร่	หน่วยงาน รับผิดชอบ	เป้าหมายปี พ.ศ. 2566 - 2570	
คะแนนผลทดสอบ ONET ป.6	ข้อมูลจากสำนักงาน ศึกษาธิการจังหวัดกาญจนบุรี	ปี 2563 = 36.54	สำนักงาน ศึกษาธิการจังหวัด กาญจนบุรี	สำนักงานศึกษาธิการ จังหวัดกาญจนบุรี	2566 =38 2567 =39 2568 = 40 2569 = 41 2570 = 42	
คะแนนผลทดสอบ ONET ม.3		ปี 2563 = 34.57			2566 = 38 2567 = 39 2568 = 40 2569 = 41 2570 = 42	
เกณฑ์ 10 สมรรถนะ ในศตวรรษที่ 21		ปี 2563 =			N.A.	2566 =90 2567 =92 2568 =94 2569 =96 2570 =98
จำนวนนวัตกรรมของครู ที่ได้รับรางวัลในระดับชาติ		ปี 2563 =			N.A.	2566 = 5 2567 = 5 2568 = 5 2569 = 5 2570 = 5
จำนวนครูและบุคลากร ทางการศึกษา ที่ได้รับ การพัฒนาทักษะการสอน		ปี 2563 =			N.A.	2566 =90 2567 =92 2568 =94 2569 =96 2570 =98
ค่าเฉลี่ยความพึงพอใจ		เริ่มจัดเก็บปี 2565			N.A.	2566 =82 2567 =84 2568 =86 2569 =88 2570 =90



ตัวชี้วัด	การจัดเก็บ/ แหล่งข้อมูล	ข้อมูล ฐาน	หน่วยงาน เผยแพร่	หน่วยงาน รับผิดชอบ	เป้าหมายปี พ.ศ. 2566 - 2570
ของนักเรียนที่มีต่อการจัดการ เรียนการสอนของครูทั้งหมด ของจังหวัดกาญจนบุรี					
อัตราการเรียนต่อของนักเรียน ม.1	ข้อมูลจากสำนักงาน ศึกษาธิการจังหวัดกาญจนบุรี	ปี 2562 = 93.25	สำนักงาน ศึกษาธิการจังหวัด กาญจนบุรี		2566 =94 2567 =95 2568 =96 2569 =97 2570 =98
สัดส่วนของคนวัยทำงานที่มี วุฒิการศึกษาต่ำกว่า ม.6 หรือ ปวช. ต่อคนวัยทำงานทั้งหมด		ปี 2563 = 66.8			2566 =65 2567 =63 2568 =61 2569 =59 2570 =57
ร้อยละของบัณฑิตจบใหม่ ที่ว่างงานเกิน 1 ปี	ข้อมูลจากสถานศึกษา ด้านอาชีวศึกษา และมหาวิทยาลัยในพื้นที่	เริ่มจัดเก็บปี 2564	สถานศึกษา ด้านอาชีวศึกษา และมหาวิทยาลัย ในพื้นที่		2566 =20 2567 =18 2568 =16 2569 =14 2570 =12
ร้อยละของบัณฑิตจบใหม่ ทำงานตรงกับที่เรียน		เริ่มจัดเก็บปี 2564			2566 = 50 2567 = 55 2568 = 60 2569 = 65 2570 = 70
ร้อยละของผู้หญิงที่ตั้งครรภ์ ในขณะที่เรียนหนังสือ	คำนวณจากข้อมูล จากสนง.สธ.กจ.และข้อมูลสถิติ จำนวนประชากร	เริ่ม ดำเนินการปี 2566	N.A.	สำนักงานสาธารณสุข จังหวัดกาญจนบุรี	ลดลงปีละ 10% 2566 - 2570 = ลดลง10%
ร้อยละของผู้ติดยาเสพติด ต่อจำนวนประชากร	คำนวณจากข้อมูลจากสนง. ตำรวจแห่งชาติและข้อมูลสถิติ จำนวนประชากร	เริ่ม ดำเนินการ ปี 2566	N.A.	สถานีตำรวจภูธร จังหวัดกาญจนบุรี	ลดลงปีละ 10% 2566 - 2570 = ลดลง10%
ร้อยละของประชากร ที่อยู่ใต้เส้นความยากจน	ข้อมูลจาก NESDC	ปี 2562 = 8.26	NESDC	สนง.พมจ.กจ. และสนง.พช.กจ.	2566 = 8.00 2567 = 7.75 2568 = 7.5 2569 = 7.25 2570 = 7.00

## ตารางที่ 2.13 ตัวชี้วัดรอง ประเด็นการพัฒนาด้านที่ 2

ตัวชี้วัด	การจัดเก็บ/ แหล่งข้อมูล	ข้อมูลฐาน	หน่วยงาน เผยแพร่	หน่วยงาน รับผิดชอบ	เป้าหมายปี พ.ศ. 2566 - 2570
จำนวนจุดการเกิด ไฟฟ้าในพื้นที่ป่า อนุรักษ์	จัดเก็บโดยสถานีควบคุม ไฟฟ้า กรมอุทยานแห่งชาติ สัตว์ป่า และพันธุ์พืช	ปีงบประมาณ 2564 = 4051 จุด	กรมอุทยาน	สำนักงาน ทรัพยากรธรรมชาติและ สิ่งแวดล้อมจังหวัด กาญจนบุรี	ลดลง ร้อยละ 2566 = 15 2567 = 15 2568 = 15 2569 = 15 2570 = 15
จำนวนแหล่งอาหาร สำหรับช้างป่า และสัตว์ป่า	สำนักงาน ทรัพยากรธรรมชาติและ สิ่งแวดล้อมจังหวัด กาญจนบุรี	สำรวจใหม่	สำนักงาน ทรัพยากรธรรมชาติและ สิ่งแวดล้อมจังหวัด กาญจนบุรี	สำนักงาน ทรัพยากรธรรมชาติและ สิ่งแวดล้อมจังหวัด กาญจนบุรี	เพิ่มปีละ 1 แห่ง 2566 = 1 แห่ง 2567 = 1 แห่ง 2568 = 1 แห่ง 2569 = 1 แห่ง 2570 = 1 แห่ง

ตัวชี้วัด	การจัดเก็บ/ แหล่งข้อมูล	ข้อมูลฐาน	หน่วยงาน เผยแพร่	หน่วยงาน รับผิดชอบ	เป้าหมายปี พ.ศ. 2566 - 2570
สัดส่วนขยะที่ถูก นำไปใช้ประโยชน์ จากขยะทั้งหมด	รวบรวมโดยสำนักงาน ทรัพยากรธรรมชาติและ สิ่งแวดล้อมจังหวัด กาญจนบุรี	ปี 2563 = ร้อยละ 53.41	สำนักงาน ทรัพยากรธรรมชาติและ สิ่งแวดล้อมจังหวัด กาญจนบุรี	องค์การบริหารส่วน จังหวัดกาญจนบุรีและ สำนักงานส่งเสริมการ ปกครองท้องถิ่นจังหวัด กาญจนบุรี	2566 = 54 2567 = 55 2568 = 56 2569 = 57 2570 = 58
ปริมาณขยะอันตราย ที่กำจัดได้		ปี 2563 = 9.44 ตัน			2566 = 9.5 ตัน 2567 = 10 ตัน 2568 = 10.5 ตัน 2569 = 11.0 ตัน 2570 = 11.5 ตัน
ค่าเปอร์เซ็นต์ความ หวานของอ้อย	ข้อมูลจากเขตบริหารอ้อย และน้ำตาลทราย 7 สำนักงานอุตสาหกรรม จังหวัดกาญจนบุรี	-ค่าเฉลี่ย CCS ทั้งประเทศ ปี 2563/64 = 12.91 CCS/ตันอ้อย -ค่าเฉลี่ย CCS จ.กาญจนบุรี ปี 2563/64 = 12.12 CCS/ตันอ้อย	สำนักงานอุตสาหกรรม จังหวัดกาญจนบุรี	สำนักงานอุตสาหกรรม จังหวัดกาญจนบุรี	2566 = 12.72 CCS/ตันอ้อย 2567 = 12.87 CCS/ตันอ้อย 2568 = 13.02 CCS/ตันอ้อย 2569 = 13.17 CCS/ตันอ้อย 2570 = 13.22 CCS/ตันอ้อย
ปริมาณอ้อยสด ที่คุณภาพสูงขึ้น	ข้อมูลจาก สำนักงานอุตสาหกรรม จังหวัดกาญจนบุรี	ปี 2563 = ร้อยละ 56.33 ปี 2564 = ร้อยละ 87	สำนักงานอุตสาหกรรม จังหวัดกาญจนบุรี	สำนักงานอุตสาหกรรม จังหวัดกาญจนบุรี	2566 = ร้อยละ 96 2567 = ร้อยละ 97 2568 = ร้อยละ 98 2569 = ร้อยละ 99 2570 = ร้อยละ 100

ตารางที่ 2.14 ตัวชี้วัดรอง ประเด็นการพัฒนาที่ 3

ตัวชี้วัด	การจัดเก็บ/ แหล่งข้อมูล	ข้อมูลฐาน	หน่วยงาน เผยแพร่	หน่วยงาน รับผิดชอบ	เป้าหมายปี พ.ศ.2566 - 2570
จำนวนเกษตรกรแปลงใหญ่ สำหรับเกษตรกรรายย่อย	จัดเก็บจากรายงานการ จัดทำโครงการเกษตร แปลงใหญ่ ของหน่วยงาน ต่าง ๆ ภายใต้อำเภอ เกษตรและสหกรณ์	เริ่มจัดเก็บปี 2566	สำนักงานเกษตรและ สหกรณ์จังหวัด กาญจนบุรี	สำนักงานเกษตรและ สหกรณ์จังหวัด กาญจนบุรี	2566 = 0 แปลง 2567 = 2 แปลง 2568 = 2 แปลง 2569 = 2 แปลง 2570 = 2 แปลง
จำนวนพื้นที่ชลประทาน	โครงการชลประทาน กาญจนบุรี	ปี 2563 = 474,244 ไร่	โครงการชลประทาน กาญจนบุรี	โครงการชลประทาน กาญจนบุรี	2566 = 1,350 ไร่ 2567 = 1,200 ไร่ 2568 = 73,000ไร่ 2569 = 29,200ไร่ 2570 = 43,800 ไร่
จำนวนพื้นที่รับประโยชน์		ปี 2563 = 77,428 ไร่			2566 = 1,900 ไร่ 2567 = 1,800 ไร่ 2568 = 8,200 ไร่ 2569 = 4,900 ไร่ 2570 = 6,320 ไร่
จำนวนสหกรณ์ภาค การเกษตรที่เชื่อมโยง กับผู้แปรรูปสินค้าเกษตร	จัดเก็บจากการทำ โครงการของสำนักงาน	เริ่มจัดเก็บปี 2566	สำนักงานสหกรณ์ จังหวัดกาญจนบุรี	สำนักงานสหกรณ์ จังหวัดกาญจนบุรี	เพิ่มขึ้นปีละ 1 แห่ง 2566 = 1 แห่ง 2567 = 1 แห่ง

ตัวชี้วัด	การจัดเก็บ/ แหล่งข้อมูล	ข้อมูลฐาน	หน่วยงาน เผยแพร่	หน่วยงาน รับผิดชอบ	เป้าหมายปี พ.ศ.2566 - 2570
	สหกรณ์จังหวัด กาญจนบุรี				2568 = 1 แห่ง 2569 = 1 แห่ง 2570 = 1 แห่ง
จำนวนโรงงานแปรรูป สินค้าเกษตร	จากข้อมูลของสำนักงาน อุตสาหกรรมจังหวัด กาญจนบุรี	ปี 2563 = 234 โรง ปี 2564 = 241 โรง (จัดใหม่ 7 โรง)	สำนักงานอุตสาหกรรม จังหวัดกาญจนบุรี	สำนักงานอุตสาหกรรม จังหวัดกาญจนบุรี	เพิ่มขึ้นปีละ 3 โรง 2566 = 3 โรง 2567 = 3 โรง 2568 = 3 โรง 2569 = 3 โรง 2570 = 3 โรง
จำนวนผู้รับซื้อสินค้าเกษตร ที่ได้รับการพัฒนา	จัดเก็บจากการทำ โครงการของสำนักงาน พาณิชย์จังหวัด กาญจนบุรี	เริ่มจัดเก็บปี 2566	สำนักงานพาณิชย์ จังหวัดกาญจนบุรี	สำนักงานพาณิชย์ จังหวัดกาญจนบุรี	2566 = 100 2567 = 100 2568 = 100 2569 = 100 2570 = 100
จำนวน smart farmers	ข้อมูลสำนักงานเกษตร และสหกรณ์จังหวัด กาญจนบุรี	เริ่มจัดเก็บปี 2566	สำนักงานเกษตร และสหกรณ์จังหวัด กาญจนบุรี	สำนักงานเกษตร และสหกรณ์จังหวัด กาญจนบุรี	2566 = 0 2567 = 5 2568 = 5 2569 = 5 2570 = 5

**ตารางที่ 2.15** ตัวชี้วัดรอง ประเด็นการพัฒนาที่ 4

ตัวชี้วัด	การจัดเก็บ/ แหล่งข้อมูล	ข้อมูลฐาน	หน่วยงาน เผยแพร่	หน่วยงาน รับผิดชอบ	เป้าหมายปี พ.ศ. 2566 - 2570
จำนวนนักท่องเที่ยวที่พัก ค้างคืนในเขตเมือง	กระทรวงการท่องเที่ยว และกีฬาแจ้งเก็บข้อมูล	2562 = 1,477,608 คน (จากการคำนวณ)	สำนักงานการ ท่องเที่ยวและกีฬา จังหวัดกาญจนบุรี	สำนักงานการ ท่องเที่ยวและกีฬา จังหวัดกาญจนบุรี	2566 = เพิ่ม 5% 2567 = เพิ่ม 5% 2568 = เพิ่ม 5% 2569 = เพิ่ม 5% 2570 = เพิ่ม 5%
จำนวนนักท่องเที่ยวที่พัก ค้างคืนในจังหวัดกาญจนบุรี		ปี 2562 = 3,297,118 คน			2566 = 3,710,936 2567 = 3,822,264 2568 = 3,936,932 2569 = 4,055,040 2570 = 4,176,691
จำนวนแหล่งท่องเที่ยว ที่ได้มาตรฐานสากล	สำรวจโดยกระทรวงการ ท่องเที่ยวและกีฬา	ปี 2563 = 2 แห่ง	กระทรวงการ ท่องเที่ยวและกีฬา	สำนักงานการ ท่องเที่ยวและกีฬา จังหวัดกาญจนบุรี	2566 = 2 แห่ง 2567 = 2 แห่ง 2568 = 2 แห่ง 2569 = 4 แห่ง 2570 = 4 แห่ง
จำนวนบุคลากรด้านการ ท่องเที่ยวในระดับบริหารที่ ได้รับการพัฒนาทักษะด้าน การบริหารการท่องเที่ยว	จัดเก็บจากการทำ โครงการสำนักงาน ท่องเที่ยวและกีฬา จังหวัดกาญจนบุรี	เริ่มจัดเก็บปี 2566	สำนักงานการ ท่องเที่ยวและกีฬา จังหวัดกาญจนบุรี	สำนักงานการ ท่องเที่ยวและกีฬา จังหวัดกาญจนบุรี	2566 = 10 คน 2567 = 10 คน 2568 = 15 คน 2569 = 15 คน 2570 = 20 คน



ตัวชี้วัด	การจัดเก็บ/ แหล่งข้อมูล	ข้อมูลฐาน	หน่วยงาน เผยแพร่	หน่วยงาน รับผิดชอบ	เป้าหมายปี พ.ศ. 2566 - 2570
จำนวนบุคลากรด้านการท่องเที่ยวในระดับปฏิบัติการที่ได้รับการพัฒนาทักษะด้านการให้บริการด้านการท่องเที่ยว		เริ่มจัดเก็บปี 2566	สำนักงานการท่องเที่ยวและกีฬาจังหวัดกาญจนบุรี	สำนักงานการท่องเที่ยวและกีฬาจังหวัดกาญจนบุรี	2566 = 150 คน 2567 = 150 คน 2568 = 200 คน 2569 = 200 คน 2570 = 200 คน
ร้อยละของบุคลากรด้านการท่องเที่ยวที่มีความสามารถในการใช้ภาษาต่างประเทศสำหรับสื่อสารได้ตามเกณฑ์กำหนด		เริ่มจัดเก็บปี 2566	สำนักงานการท่องเที่ยวและกีฬาจังหวัดกาญจนบุรี	สำนักงานการท่องเที่ยวและกีฬาจังหวัดกาญจนบุรี	2566 = ร้อยละ 5 2567 = ร้อยละ 5 2568 = ร้อยละ 10 2569 = ร้อยละ 10 2570 = ร้อยละ 15
จำนวนกิจกรรมการท่องเที่ยวที่ได้รับการยอมรับตามเกณฑ์		เริ่มจัดเก็บปี 2566	สำนักงานการท่องเที่ยวและกีฬาจังหวัดกาญจนบุรี	สำนักงานการท่องเที่ยวและกีฬาจังหวัดกาญจนบุรี	เพิ่มปีละ 5 กิจกรรม 2566 = 5 2567 = 5 2568 = 5 2569 = 5 2570 = 5

ตารางที่ 2.16 ตัวชี้วัดรอง ประเด็นการพัฒนาที่ 5

ตัวชี้วัด	การจัดเก็บ/ แหล่งข้อมูล	ข้อมูลฐาน	หน่วยงาน เผยแพร่	หน่วยงาน รับผิดชอบ	เป้าหมายปี พ.ศ. 2566 - 2570
จำนวนนักท่องเที่ยวไทยหรือต่างชาติที่เข้ามาเจรจาลงทุนในจังหวัดกาญจนบุรี กับ สำนักงานพาณิชย์จังหวัดกาญจนบุรี	จัดเก็บโดยสำนักงานพาณิชย์จังหวัดกาญจนบุรี	ปี 2564 = 0	สำนักงานพาณิชย์จังหวัดกาญจนบุรี	สำนักงานพาณิชย์จังหวัดกาญจนบุรี	2566 = 5 2567 = 5 2568 = 5 2569 = 5 2570 = 5
จำนวนนักท่องเที่ยวไทยหรือต่างชาติที่เข้ามาเจรจาลงทุนในจังหวัดกาญจนบุรี กับ สำนักงานอุตสาหกรรมจังหวัดกาญจนบุรี	จัดเก็บโดยหอการค้าจังหวัด หรือศูนย์ OSS สสว.	ปี 2562 = NA ปี 2564 = 0	สำนักงานอุตสาหกรรมจังหวัดกาญจนบุรี	สำนักงานอุตสาหกรรมจังหวัดกาญจนบุรี	2566 = 5 2567 = 5 2568 = 5 2569 = 5 2570 = 5
จำนวนนิติธุรกิจที่ได้รับการอบรมหลักสูตรการลงทุนในทวาย	จัดเก็บจากการทำโครงการของสง.พาณิชย์จังหวัดกาญจนบุรี	เริ่มจัดเก็บปี 2566	N.A.	สำนักงานพาณิชย์จังหวัดกาญจนบุรี	2566 = 0 2567 = 20 2568 = 20 2569 = 20 2570 = 20
จำนวนโรงงานที่ได้รับการพัฒนาเข้าสู่อุตสาหกรรม 4.0	จัดเก็บจากการทำโครงการของสำนักงานอุตสาหกรรมจังหวัดกาญจนบุรี	เริ่มจัดเก็บปี 2566	N.A.	สำนักงานอุตสาหกรรมจังหวัดกาญจนบุรี	2566 = 15 2567 = 0 2568 = 15 2569 = 0 2570 = 15
จำนวนโรงงานที่ได้รับการเสริมสร้างความเข้มแข็งทางการเงิน	จัดเก็บจากการทำโครงการของสำนักงานอุตสาหกรรมจังหวัดกาญจนบุรี	เริ่มจัดเก็บปี 2566	N.A.	สำนักงานอุตสาหกรรมจังหวัดกาญจนบุรี	2566 = 50 2567 = 0 2568 = 50 2569 = 0 2570 = 50
จำนวนแรงงานที่มีทักษะด้านดิจิทัลผ่านเกณฑ์การประเมินผู้เข้ารับการอบรมของสำนักงานพัฒนาฝีมือแรงงาน	จัดเก็บจากการทำโครงการของศูนย์	เริ่มจัดเก็บปี 2566	N.A.	สำนักงานพัฒนาฝีมือแรงงานกาญจนบุรี	2566 = 220 2567 = 220 2568 = 220



ตัวชี้วัด	การจัดเก็บ/ แหล่งข้อมูล	ข้อมูลฐาน	หน่วยงาน เผยแพร่	หน่วยงาน รับผิดชอบ	เป้าหมายปี พ.ศ. 2566 - 2570
หรือ มาตรฐานฝีมือแรงงานแห่งชาติ หรือ มาตรฐานสากลในระดับต่าง ๆ	พัฒนาฝีมือแรงงาน กาญจนบุรี				2569 = 220 2570 = 220
มูลค่าการจำหน่ายสินค้า ผ่านทูตพาณิชย์	ข้อมูลจากสำนักงาน พาณิชย์จังหวัด กาญจนบุรี	เริ่มจัดเก็บปี 2566	สำนักงานพาณิชย์ จังหวัดกาญจนบุรี	สำนักงานพาณิชย์ จังหวัดกาญจนบุรี	เพิ่มปีละ 10% 2566 = เพิ่ม 0% 2567 = เพิ่ม 10% 2568 = เพิ่ม 10% 2569 = เพิ่ม 10% 2570 = เพิ่ม 10%
มูลค่าการค้าชายแดน (ไม่รวมก๊าซธรรมชาติ)	ข้อมูลจากสำนักงาน พาณิชย์จังหวัด กาญจนบุรี	ปี 2562 = 2,711 ล้านบาท	สำนักงานพาณิชย์ จังหวัดกาญจนบุรี	สำนักงานพาณิชย์ จังหวัดกาญจนบุรี	2566 = เพิ่ม 5% 2567 = เพิ่ม 5% 2568 = เพิ่ม 5% 2569 = เพิ่ม 5% 2570 = เพิ่ม 5%
จำนวนผู้ประกอบการขายสินค้าระดับ ต่าง ๆ ตามเกณฑ์สำนักงานพาณิชย์ จังหวัดกาญจนบุรี	จัดเก็บจากการทำ โครงการของสำนักงาน พาณิชย์จังหวัดกาญจนบุรี	เริ่มจัดเก็บปี 2566	สำนักงานพาณิชย์ จังหวัดกาญจนบุรี	สำนักงานพาณิชย์ จังหวัดกาญจนบุรี	2566 = 100 2567 = 150 2568 = 170 2569 = 170 2570 = 170
จำนวนผู้ประกอบการที่ได้รับ การอบรมหลักสูตรเพื่อการส่งออก	ข้อมูลจากการจัดอบรม โดยสำนักงานพาณิชย์ จังหวัดกาญจนบุรี	เริ่มจัดเก็บปี 2566	N.A.	สำนักงานพาณิชย์ จังหวัดกาญจนบุรี	2566 = 100 2567 = 100 2568 = 100 2569 = 100 2570 = 100
รายได้จากการจำหน่ายผลิตภัณฑ์ ชุมชน OTOP	ข้อมูลจัดเก็บโดย สำนักงานพัฒนาชุมชน จังหวัดกาญจนบุรี	ปี 2563 = 3,094,494,660	สำนักงานพัฒนา ชุมชนจังหวัด กาญจนบุรี	สำนักงานพัฒนา ชุมชนจังหวัด กาญจนบุรี	2566 เพิ่มขึ้น 10% 4,118,772,391 2567 เพิ่มขึ้น 10% 4,530,649,630 2568 เพิ่มขึ้น 10% 4,983,714,594 2569 เพิ่มขึ้น 10% 5,482,086,053 2570 เพิ่มขึ้น 10% 6,633,324,124

## 2.9 การขับเคลื่อนประเด็นการพัฒนา

เพื่อให้การขับเคลื่อนประเด็นการพัฒนาบรรลุเป้าประสงค์ที่ตั้งไว้ และส่งผลให้เกิดการเปลี่ยนแปลงต่อเศรษฐกิจ สังคม และสิ่งแวดล้อม อย่างเห็นผลในวงกว้าง (big impact) ตามเป้าหมายของตัวชี้วัดที่กำหนดไว้ จึงกำหนดกิจกรรมที่เป็นเรือธง (flagship projects) เป็นกิจกรรมหลักที่ขับเคลื่อนประเด็นพัฒนาของแต่ละแนวทางการพัฒนาในแต่ละประเด็นพัฒนานอกเหนือจากกิจกรรมอื่น ๆ ที่หน่วยงานเสนอไว้ในแผนปฏิบัติการประจำปี โดยกิจกรรมทั้งหมดนี้ ส่วนหนึ่งเป็นกิจกรรมที่เป็นความร่วมมือ เป็นผลมาจากการวิเคราะห์ข้อมูลและสัมภาษณ์ผู้บริหารทั้งหน่วยงานภาครัฐและเอกชนที่เกี่ยวข้อง ทั้งนี้กิจกรรมกลุ่มนี้จะเชื่อมโยงกันตามแนวคิด value chain จากแนวทางการพัฒนาหนึ่งไปยังแนวทางการพัฒนาหนึ่งในการพัฒนาเดียวกัน หากขาดกิจกรรมใดกิจกรรมหนึ่งอาจส่งผลต่อเป้าประสงค์ของแต่ละประเด็นการพัฒนา ทั้งนี้กิจกรรมที่กำหนดเป็นเรือธง คือกิจกรรมที่มีเป้าหมายให้หน่วยงานที่เกี่ยวข้องดำเนินการตลอดระยะเวลาทั้ง 5 ปี ของช่วงแผน คือ พ.ศ. 2566 – 2570 อย่างไรก็ตามกิจกรรมเหล่านี้จะเกิดขึ้นได้หรือไม่ หรือทำได้เต็มความต้องการเพียงใด ขึ้นอยู่กับความพร้อมของหน่วยงาน งบประมาณ และข้อจำกัดด้านกฎระเบียบต่าง ๆ ที่แต่ละหน่วยงานที่เกี่ยวข้องต้องเผชิญ ทั้งนี้มีกิจกรรมต่าง ๆ ที่กำหนดเป็นกิจกรรมเรือธงของแต่ละประเด็นการพัฒนาที่จะทำให้เกิดผลกระทบในวงกว้าง ดังนี้

**ตารางที่ 2.17** ชุดกิจกรรมเรือธงที่ขับเคลื่อนประเด็นการพัฒนาที่ 1

<b>ประเด็นการพัฒนาที่ 1 - การพัฒนาคุณภาพชีวิตประชาชนในทุกมิติ</b>	
<b>เป้าประสงค์</b>	<b>ตัวชี้วัดหลัก (KPI)</b>
<p>ประชาชนชาวกาญจนบุรีมีคุณภาพชีวิตที่ดี มีรายได้มั่นคง มีความปลอดภัยในชีวิต และทรัพย์สิน เข้าถึงและได้รับบริการสาธารณะ และสวัสดิการได้สะดวก รวดเร็ว ทัวถึง เป็นธรรม สามารถเรียนรู้และพัฒนาทักษะการประกอบอาชีพสมัยใหม่ได้ทุกช่วงวัย</p>	<ol style="list-style-type: none"> <li>1. ดัชนีความก้าวหน้าของคน (HAI - รวม) ของจังหวัดกาญจนบุรี โดยมีดัชนีย่อยที่สำคัญคือ               <ol style="list-style-type: none"> <li>1.1 ทารกแรกเกิดที่มีน้ำหนักต่ำกว่าเกณฑ์และหรือมีพัฒนาการช้า (สสจ)</li> <li>1.2 คะแนนสุขภาพจิต (สสจ)</li> <li>1.3 จำนวนปีการศึกษาเฉลี่ยประชากรไทยอายุ 15 ปีขึ้นไป (ศธจ)</li> <li>1.4 อัตราการเข้าเรียนรวมระดับมัธยมศึกษาตอนปลายหรืออาชีวศึกษา (ศธจ)</li> <li>1.5 ผลการทดสอบ ONET ระดับมัธยมศึกษาตอนปลาย (ศธจ)</li> <li>1.6 อัตราการทำงานต่ำระดับ (ศธจ)</li> <li>1.7 รายได้เฉลี่ยต่อครัวเรือนต่อเดือน (พช)</li> <li>1.8 สัดส่วนประชากรยากจน (พช)</li> <li>1.9 ประชากรที่ประสบอุทกภัย (ปภ)</li> <li>1.10 การแจ้งความคดี ชีวิตร่างกาย เพศ และคดีประทุษร้ายต่อทรัพย์สิน (ตำรวจ)</li> </ol> </li> <li>2. เด็กอายุ 0 – 5 ปี มีพัฒนาการสมวัย (สสจ)</li> <li>3. ผู้สูงอายุที่อยู่ลำพังคนเดียว (พมจ)</li> <li>4. สัดส่วนประชากรที่ออกกำลังกายเป็นประจำ (สสจ)</li> <li>5. อัตราการป่วยตายด้วยโรค stroke (สสจ)</li> <li>6. อัตราการป่วยตายด้วยโรค STEMI (สสจ)</li> <li>7. ร้อยละผลิตภัณฑ์อาหารสดปลอดภัยจากอาหารปนเปื้อน (สสจ)</li> <li>8. สัดส่วนเด็กอายุ 3-15 ขวบเข้าสู่ระบบการพัฒนาทักษะเพื่ออนาคต (ศธจ)</li> </ol>

## ประเด็นการพัฒนากที่ 1 - การพัฒนาคุณภาพชีวิตประชาชนในทุกมิติ

### แนวทางการพัฒนา

พัฒนาการให้บริการ สาธารณสุขอย่างครบวงจร ทั่วถึง และทันต่อ สถานการณ์	พัฒนาคุณภาพการศึกษา ทักษะการเรียนรู้ ทักษะ อาชีพ และการใช้ชีวิต สำหรับโลกสมัยใหม่	ส่งเสริมการจัดกิจกรรม เชิงสร้างสรรค์แก่กลุ่ม เสี่ยงเพื่อเปลี่ยนภาวะ เป็นพลัง ลดปัญหา เสพติด อาชญากรรม และแม่วัยใส	ยกระดับรายได้เฉลี่ยให้กับ ประชาชนทุกกลุ่ม และทุกช่วงวัย	พัฒนาคุณภาพชีวิต ของผู้สูงอายุ ผู้พิการ และผู้ด้อยโอกาส	เพิ่มประสิทธิภาพ การดูแลความ ปลอดภัยในชีวิต และทรัพย์สินของ ประชาชน และเสริมสร้างความ มั่นคงของชาติ
KPI 1.1- 1.3, 2, 3, 4, 5	KPI 1.4 – 1.7	KPI 1.4 - 1.6, 1.11, 2	KPI 1.3, 1.7-1.9	KPI 1.3,1.7-1.9, 2 – 5	KPI 1.10 ,1.11, 6

### โครงการ/กิจกรรมสำคัญจากการระดมความคิดเห็น และจากข้อสั่งการของผู้ว่าราชการจังหวัด เพื่อจัดทำโครงการตามแผนปฏิบัติการประจำปี 2568

1) พัฒนาระบบบริการ สุขภาพ โดยใช้ทรัพยากร ร่วมกันระหว่าง โรงพยาบาลทุกระดับ (สสจ) (KPI 1.1-1.3 , 2-5) 2) พัฒนาระบบส่งต่อ คุณภาพ (สสจ) (Unlimited Refer in & Auto Refer Back) (KPI 4,5) 3) พัฒนาระบบช่วยผู้ป่วย ฉุกเฉินในพื้นที่ห่างไกล (KPI 4,5) - เพิ่มประสิทธิภาพในการ ดูแลประชาชน (KPI 2-5)	1) สานพลังการศึกษาเพื่อ พัฒนาระบบเศรษฐกิจ (ศธจ) (KPI 1.4 – 1.7) 2) จัดตั้งสถาบันเพื่อ พัฒนาทักษะอาชีพแห่ง อนาคต (ศธจ – สพร34 กจ - อบจ) (KPI 1.4-1.9) - พัฒนาหลักสูตรที่ เหมาะสมกับบริบท และ สถานการณ์ที่ เปลี่ยนแปลง (ศธจ) - พัฒนาทักษะสำหรับ อนาคต และทักษะการคิด สร้างสรรค์สำหรับเยาวชน และประชาชนทุกช่วงวัย ด้วยนวัตกรรมการศึกษา (ศธจ) - พัฒนาการเรียนการสอน เพื่อส่งเสริมอาชีพให้กับ เด็ก - พัฒนาศักยภาพบุคลากร การศึกษาและพัฒนา หลักสูตรการเรียนการ สอน	-จัดแข่งขันกีฬาในระดับ หมู่บ้าน ตำบล (KPI 2)		1) โครงการพัฒนาระบบ ดูแลผู้สูงอายุระยะยาว (KPI 1.3, 2 – 5) -พัฒนาคนดูแลผู้สูงอายุ (พมจ) - จัดทนายจ้างที่ต้องการ แรงงานผู้สูงอายุและ ผู้ด้อยโอกาส สำหรับงาน ที่ผู้สูงอายุหรือ ผู้ด้อยโอกาสสามารถทำได้ (พมจ – สจจ) 2. โครงการพัฒนา ผู้ด้อยโอกาสและผู้ประสบ ปัญหาทางสังคม (พมจ) - พัฒนาบุคลากรเพื่อการ คุ้มครองผู้ประสบปัญหา ทางสังคมโดยชุมชน (พมจ)	1) โครงการยกระดับ การรักษาความ ปลอดภัยในชีวิตและ ทรัพย์สินแก่ ประชาชน (KPI 1.10, 1.11) -ฝึกอบรมเยาวชนชน ชี่ปลอดภัย เสริมสร้าง วินัยจราจร (KPI 6)
--	---	---	--	---	--

### โครงการ/กิจกรรม ที่กำหนดไว้ในเป้าหมายการพัฒนาจังหวัด 20 ปี

- โครงการพัฒนาการ ให้บริการสาธารณสุข อย่างครบวงจร (สสจ) (KPI 1.1-1.3 ,2-5)	- โครงการพัฒนาคุณภาพ การศึกษาทักษะการ เรียนรู้ ทักษะอาชีพ และ การใช้ชีวิต (ศธจ) (KPI 1.4 – 1.9)	- โครงการส่งเสริมการ จัดกิจกรรมเชิง สร้างสรรค์แก่กลุ่มเสี่ยง เพื่อลดปัญหาเสพติด อาชญากรรม และแม่วัย ใส (KPI 1.4 - 1.6, 1.11)		- โครงการพัฒนาคุณภาพ ชีวิตของผู้สูงอายุ ผู้พิการ และผู้ด้อยโอกาส (สสจ) (KPI 1.2,1.7,1.8,3)	- โครงการเพิ่ม ประสิทธิภาพการ ดูแลความปลอดภัย ในชีวิตและทรัพย์สิน และเสริมสร้างความ มั่นคงของชาติ (KPI 1.10, 1.11, 6)
---	---	--	--	---	---

**ตารางที่ 2.18** ชุดกิจกรรมเรือธงที่ขับเคลื่อนประเด็นการพัฒนาที่ 2

<b>ประเด็นการพัฒนาด้านที่ 2 - การพัฒนาเมืองรองรับเศรษฐกิจสร้างสรรค์และเป็นมิตรกับสิ่งแวดล้อม</b>			
<b>เป้าประสงค์</b>		<b>ตัวชี้วัดหลัก (KPI)</b>	
จังหวัดกาญจนบุรีเป็นเมืองน่าอยู่ น่าเที่ยว ทันสมัย รองรับเศรษฐกิจสร้างสรรค์ ทรัพยากรธรรมชาติได้รับการบำรุงรักษาและฟื้นฟู คุณภาพสิ่งแวดล้อมให้อยู่ในเกณฑ์มาตรฐาน		<ol style="list-style-type: none"> <li>อัตราการเปลี่ยนแปลงของพื้นที่ป่าไม้ในจังหวัด (PDI<sup>1</sup>, ทสจ.)</li> <li>สัดส่วนปริมาณขยะที่ถูกจัดการอย่างถูกต้องต่อปริมาณขยะที่เกิดขึ้น (กรมควบคุมมลพิษ)</li> <li>ตัวชี้วัดคุณภาพน้ำแหล่งน้ำผิวดิน (ทสจ.)</li> <li>ค่าเฉลี่ยรายปีของค่าฝุ่นละออง PM 2.5 ในบรรยากาศ (ทสจ.)</li> <li>จำนวนสถานประกอบการที่ได้เข้าสู่ระบบอุตสาหกรรมสีเขียว ระดับ 2-5 (สอจ.)</li> <li>การรับรองการเป็นเมืองอัจฉริยะโดยสำนักงานเมืองอัจฉริยะ</li> </ol>	
<b>แนวทางการพัฒนา</b>			
เพิ่มประสิทธิภาพในการจัดการมลภาวะทุกรูปแบบ การใช้ประโยชน์จากขยะและวัสดุเหลือใช้ทางการเกษตร	เพิ่มประสิทธิภาพการดูแลรักษาป่าและสัตว์ป่าโดยการใช้เทคโนโลยีและสร้างการมีส่วนร่วมของประชาชน	พัฒนาสถานประกอบการสู่อุตสาหกรรมสีเขียว	ส่งเสริมการพัฒนาเมืองอัจฉริยะ
KPI 2-6	KPI 1	KPI 5	KPI 2 – 6
<b>โครงการ/กิจกรรมสำคัญจากกระดมความคิดเห็น และจากข้อสั่งการของผู้ว่าราชการจังหวัด เพื่อจัดทำโครงการตามแผนปฏิบัติการประจำปี 2568</b>			
<ul style="list-style-type: none"> <li>- การบริหารจัดการขยะ (สจจ) (KPI 2)</li> <li>- สร้างความร่วมมือในการจัดการวัสดุเหลือใช้ทางการเกษตรระหว่างภาคเอกชนและเกษตรกร (สอจ) (KPI 2,4)</li> <li>- จัดทำระบบบำบัดน้ำเสียชุมชนและน้ำเสียจากกิจกรรมท่องเที่ยวก่อนทิ้งลงแหล่งน้ำสาธารณะ (ทสจ, สจจ) (KPI 3)</li> <li>- บริหารจัดการของเสียจากการท่องเที่ยวในแหล่งน้ำสาธารณะ (สทล) (KPI 2, 3)</li> <li>- ปรับปรุงธรมนุษยชุมชนเพื่อการรักษาสิ่งแวดล้อม (สจจ, ปกครอง) (KPI 1-4)</li> </ul>	<ul style="list-style-type: none"> <li>- เพิ่มศักยภาพชุมชนในการป้องกันไฟป่า (อุทยาน ทสจ สจจ) (KPI 1)</li> <li>- แก้ไขปัญหาช้างป่าที่จังหวัดกาญจนบุรี (ทสจ) (KPI 1)</li> <li>- เพิ่มประสิทธิภาพการดูแลรักษาป่าและสัตว์ป่า (ทสจ) (KPI 1)</li> <li>- แก้ไขปัญหาการบุกรุกพื้นที่ป่า (ปกครอง สจจ ป่าไม้) (KPI 1)</li> </ul>	<ul style="list-style-type: none"> <li>- ยกระดับและพัฒนาโรงงานอุตสาหกรรมเข้าสู่การพัฒนาเมืองอุตสาหกรรมเชิงนิเวศ (Eco Industrial Town : EIT) ในพื้นที่จังหวัดกาญจนบุรี (สอจ) (KPI 4,5)</li> </ul>	<ul style="list-style-type: none"> <li>- โครงการ smart city (อปทที่เกี่ยวข้อง) (KPI 2 – 6)</li> <li>- ปรับปรุงผังเมือง (KPI 6)</li> <li>- พัฒนาระบบคมนาคมและจราจร (KPI 6)</li> </ul>
<b>โครงการ/กิจกรรมจากเป้าหมายการพัฒนาจังหวัด 20 ปี</b>			
<ul style="list-style-type: none"> <li>- โครงการเพิ่มประสิทธิภาพการจัดการทุกรูปแบบ การใช้ประโยชน์จากขยะและวัสดุเหลือใช้ทางการเกษตร (KPI 2,3,4)</li> </ul>	<ul style="list-style-type: none"> <li>- โครงการเพิ่มประสิทธิภาพการดูแลรักษาป่าและสัตว์ป่า โดยการมีส่วนร่วมของประชาชน (KPI 1)</li> </ul>	<ul style="list-style-type: none"> <li>- โครงการพัฒนาสถานประกอบการสู่อุตสาหกรรมสีเขียว (KPI 5)</li> </ul>	

<sup>1</sup> PDI = Provincial Development Index หรือ ตัวชี้วัดการพัฒนาในระดับจังหวัด โดย สภาพัฒนาการเศรษฐกิจและสังคมแห่งชาติ



## ตารางที่ 2.19 ชุดกิจกรรมเรือธงที่ขับเคลื่อนประเด็นการพัฒนาที่ 3

ประเด็นการพัฒนาที่ 3 - การพัฒนาเกษตรและอุตสาหกรรมแปรรูปที่ทันสมัยและเป็นมิตรกับสิ่งแวดล้อม		
เป้าประสงค์	ตัวชี้วัดหลัก (KPI)	
สินค้าเกษตรมีคุณภาพมาตรฐาน ตามความต้องการของตลาด และสามารถเชื่อมโยงไปยังภาคอุตสาหกรรมต่อเนื่อง เกษตรกรมีความสามารถในการพัฒนาสินค้าเกษตรด้วยองค์ความรู้และเทคโนโลยี สร้างรายได้เพิ่มขึ้นและมีเสถียรภาพมากขึ้น	1. การเปลี่ยนแปลงรายได้เฉลี่ยต่อครัวเรือนต่อปีของเกษตรกร (NESDC, กษ.กจ.) 2. ผลผลิตรวมรวมภาคเกษตรของจังหวัด (NESDC)	
แนวทางการพัฒนา		
พัฒนาโครงสร้างพื้นฐาน ปัจจัยการผลิต และกระบวนการผลิต เพื่อลดต้นทุนและเพิ่มมูลค่าสินค้าเกษตรทั่วไป เกษตรปลอดภัย และเกษตรอินทรีย์	สร้างความเข้มแข็งให้กับสถาบันเกษตรกรและเชื่อมโยงเกษตรกรและสถาบันการเกษตรเข้ากับตลาดและผู้แปรรูปสินค้าเกษตร	พัฒนาระบบตลาดสินค้าเกษตรและแนวทางการบริหารจัดการห่วงโซ่อุปทานด้วยเทคโนโลยีและนวัตกรรม
KPI 1, 2	KPI 1, 2	KPI 1, 2
โครงการ/กิจกรรมสำคัญจากกรณีระดมความคิดเห็น และจากข้อสั่งการของผู้ว่าราชการจังหวัด เพื่อจัดทำโครงการตามแผนปฏิบัติการประจำปี 2568		
<ul style="list-style-type: none"> <li>- พัฒนาแหล่งน้ำและระบบกระจายน้ำเพื่อการเกษตรให้ครอบคลุมพื้นที่ทางการเกษตรอย่างทั่วถึง (KPI 1,2) (ขป)</li> <li>- พัฒนาแหล่งน้ำเพื่อการเกษตร เช่น ประปาภูเขา ฝายขนาดเล็ก อ่างเก็บน้ำขนาดเล็ก แหล่งน้ำต่าง ๆ ในทุกพื้นที่ของจังหวัด (KPI 1,2) (ขป)</li> <li>- ส่งเสริมอาชีพการปลูกกาแฟ เงาะ ทุเรียน (KPI 1,2) (กษจ) สสำรวจพื้นที่การเพาะปลูกกาแฟ ทุเรียน กาแฟ ในพื้นที่ทุกอำเภอของจังหวัด (KPI 1,2) (กษจ)</li> </ul>		<ul style="list-style-type: none"> <li>- การพัฒนาเกษตรกรสู่การเป็นผู้ประกอบการธุรกิจเกษตร (KPI 1,2) (กษจ)</li> <li>- โครงการสร้างการรับรู้เรื่องราวกาแฟกาญจนบุรี (KPI 1,2) (กษจ)</li> <li>- พัฒนาศูนย์การค้าให้เป็นแหล่งการค้ากาแฟภาคตะวันตก (KPI 1,2) (สพจ)</li> </ul>
โครงการ/กิจกรรมจากเป้าหมายการพัฒนาจังหวัด 20 ปี		
<ul style="list-style-type: none"> <li>- โครงการพัฒนาโครงสร้างพื้นฐาน ปัจจัยการผลิต และกระบวนการผลิต เพื่อลดต้นทุนและเพิ่มมูลค่าศักยภาพการผลิต สินค้าเกษตรทั่วไป สินค้าเกษตรปลอดภัย เกษตรอินทรีย์ และเกษตรมูลค่าสูง (KPI 1, 2)</li> </ul>		โครงการพัฒนาอุตสาหกรรมและผู้ประกอบการ 4.0 (KPI 1, 2)

ซึ่งสอดคล้องกับห่วงโซ่มูลค่า (value chain) ของแผนงานพัฒนาและยกระดับการเกษตรของภาคกลางสู่การเกษตรสมัยใหม่ตาม “ร่างกรอบแผนพัฒนาภาค พ.ศ. 2566 - 2570” ดังนี้

## ตารางที่ 2.20 ห่วงโซ่มูลค่าของแผนงานพัฒนาและยกระดับการเกษตรของภาคกลางสู่การเกษตรสมัยใหม่

ต้นทาง	กลางทาง	ปลายทาง
<ul style="list-style-type: none"> <li>- พัฒนาปัจจัยพื้นฐานด้านการผลิต เช่น คุณภาพดินแหล่งน้ำและระบบกระจายน้ำเพื่อการเกษตร</li> <li>- พัฒนาเกษตรกร/แรงงาน</li> <li>- ปรับปรุงกระบวนการผลิต เพื่อพัฒนาคุณภาพสินค้ามุ่งสู่สินค้าปลอดภัย</li> <li>- ส่งเสริมการใช้เทคโนโลยีและนวัตกรรมในการผลิตสินค้าเกษตร เพื่อปรับเปลี่ยนสู่การทำเกษตรแบบฟาร์มอัจฉริยะ</li> <li>- วิจัยและพัฒนาเทคโนโลยีและนวัตกรรมในการแปรรูปผลผลิตเพื่อสร้างมูลค่าเพิ่ม</li> </ul>	<ul style="list-style-type: none"> <li>- พัฒนาแปรรูปสินค้าเกษตร</li> <li>- ไปสู่ผลิตภัณฑ์ที่มีคุณภาพและมีมูลค่าสูง</li> <li>- พัฒนาระบบห่วงโซ่มูลค่าที่มีความหลากหลายตามความต้องการของผู้บริโภค</li> </ul>	<ul style="list-style-type: none"> <li>- พัฒนาส่งเสริมการตลาด</li> <li>- ส่งเสริมการสร้างตราสินค้าอัตลักษณ์</li> <li>- พัฒนาระบบโลจิสติกส์และศูนย์กระจายสินค้า</li> </ul>

ที่มา: ร่างกรอบแผนพัฒนาภาค พ.ศ. 2566 - 2570, สำนักงานสภาพัฒนาการเศรษฐกิจและสังคมแห่งชาติ

ตารางที่ 2.21 ชุดกิจกรรมเรื่องข้อที่ขับเคลื่อนประเด็นการพัฒนาที่ 4

ประเด็นการพัฒนากี 4 - การพัฒนาการท่องเที่ยวสร้างสรรค์				
เป้าประสงค์		ตัวชี้วัดหลัก (KPI)		
<p>รายได้จากการท่องเที่ยวเพิ่มสูงขึ้น แหล่งท่องเที่ยวและโครงสร้างพื้นฐาน ได้มาตรฐานการท่องเที่ยวสากล บุคลากรด้านการท่องเที่ยวทุกระดับบริหาร ปฏิบัติการ และชุมชนมีศักยภาพสูงขึ้น</p>		<ol style="list-style-type: none"> <li>1. จำนวนผู้เยี่ยมเยือนชาวต่างชาติ (กก.)</li> <li>2. จำนวนผู้เข้าพักชาวต่างชาติ (กก.)</li> <li>3. รายได้จากผู้เยี่ยมเยือนชาวต่างชาติ (กก.)</li> <li>4. จำนวนผู้เยี่ยมเยือนชาวไทย (กก.)</li> <li>5. จำนวนผู้เข้าพักชาวไทย (กก.)</li> <li>6. รายได้จากผู้เยี่ยมเยือนชาวไทย (กก.)</li> </ol>		
แนวทางการพัฒนา				
พัฒนาแหล่งท่องเที่ยวทุกด้านให้ได้มาตรฐาน เป็นมิตรกับสิ่งแวดล้อม รองรับนักท่องเที่ยวคุณภาพ	พัฒนาโครงสร้างพื้นฐานทั้งด้านกายภาพและด้านดิจิทัลเพื่อเพิ่มความสะดวกสบาย สะอาด ปลอดภัย และง่ายต่อการเข้าถึงข้อมูล	ยกระดับการบริหารจัดการและพัฒนาผู้ประกอบการ บุคลากรด้านการท่องเที่ยว ชุมชน และสินค้าของฝาก ให้ได้มาตรฐานสากล	ส่งเสริมการลงทุนด้านการท่องเที่ยว	ส่งเสริมการตลาดด้านการท่องเที่ยว
KPI 1-6	KPI 1-6	KPI 1-6	KPI 1-6	KPI 1-6
โครงการ/กิจกรรมสำคัญจากการระดมความคิดเห็น และจากข้อสั่งการของผู้ว่าราชการจังหวัด เพื่อจัดทำโครงการตามแผนปฏิบัติการประจำปี 2568				
<ul style="list-style-type: none"> <li>- ดึงสันติภาพ (ยผ)</li> <li>- พัฒนาและปรับปรุงแหล่งท่องเที่ยว น้ำตกเอราวัณ น้ำตกห้วยขมิ้น น้ำตกไทรโยคน้อย น้ำตกไทรโยคใหญ่ ถ้ำธารลอด (อุทยาน)</li> <li>- ปรับปรุงแหล่งท่องเที่ยวในอุทยานแห่งชาติของจังหวัด (อุทยาน)</li> <li>- พัฒนาแหล่งท่องเที่ยวหมู่บ้านอิต้องปิล็อค (อปท)</li> <li>- พัฒนาปรับปรุงแหล่งท่องเที่ยวต้นจามจุรียักษ์ (อปท)</li> <li>- ปรับปรุงอุทยานประวัติศาสตร์สงคราม 9 ท้า (ยผ)</li> <li>- ปรับปรุงบริเวณพระบรมราชานุสาวรีย์สมเด็จพระนเรศวรมหาราช (ยผ)</li> <li>- พัฒนากำแพงเมืองเก่าวัดทุ่งลาดหญ้า (ยผ)</li> <li>- ปรับปรุงจวนเก่า ไปรษณีย์เก่า อำเภอกำแพงให้เป็นแหล่งท่องเที่ยวโบราณสถาน (ยผ)</li> <li>- พัฒนาและปรับปรุงบริเวณด้านพระเจดีย์สามองค์ (ยผ)</li> <li>- ปรับปรุงสะพานมอญให้มีความแข็งแรง (ยผ)</li> <li>- สร้างจุดเช็คอินและป้ายประชาสัมพันธ์การท่องเที่ยวบริเวณสะพานมอญ (ทกจ)</li> <li>- ปรับปรุงโบราณสถานพงดึก</li> <li>- ปรับปรุงรถไฟสายมรณะ ถ้ำกระแซ ให้มีความปลอดภัยแก่นักท่องเที่ยว</li> <li>- ปรับปรุงห้วยกะโหลกสะพานข้ามแม่น้ำแควให้มีความสะอาด เรียบร้อย และสะพานข้ามแม่น้ำแควให้มีความปลอดภัย</li> </ul>	<ul style="list-style-type: none"> <li>- ปรับปรุงถนนเส้นทางไปหมู่บ้านอิต้อง ปิล็อค</li> </ul>		<ul style="list-style-type: none"> <li>- พัฒนากาญจนบุรีเป็น film city</li> <li>• จัดทำเมนูสถานที่ (ทกจ)</li> <li>• พัฒนา story (สวจ)</li> <li>• จัดตั้ง contact center (ทกจ)</li> <li>• พัฒนาปัจจัยที่เกี่ยวข้องให้ เป็นไปตาม criteria ของการเป็น film city (ทกจ สวจ อปท ทสจ)</li> <li>• บำรุงรักษา (อปท, อุทยาน)</li> <li>• ส่งเสริมอุตสาหกรรมที่เกี่ยวข้อง เช่น organizer, การพัฒนาบุคลากร</li> <li>• ประชาสัมพันธ์ (ททท ปชส)</li> <li>- พัฒนากาญจนบุรีเป็น MICE city</li> </ul>	<ul style="list-style-type: none"> <li>- ส่งเสริมกิจกรรมการท่องเที่ยวทุกรูปแบบ (ทกจ)</li> <li>- ส่งเสริมการท่องเที่ยวเชิงสร้างสรรค์ด้วยทุนวัฒนธรรม (สวจ)</li> <li>- จัดกิจกรรมส่งเสริมการท่องเที่ยวช่วงเทศกาลต่างๆ บริเวณสะพานมอญ</li> </ul>



## ประเด็นการพัฒนากที่ 4 - การพัฒนาการท่องเที่ยวสร้างสรรค์

### โครงการ/กิจกรรมจากเป้าหมายการพัฒนาจังหวัด 20 ปี

- โครงการพัฒนาแหล่งท่องเที่ยวทุกด้านให้ได้มาตรฐาน เป็นมิตรกับสิ่งแวดล้อม รองรับนักท่องเที่ยวคุณภาพ (KPI1-6)	- โครงการพัฒนาระบบนิเวศด้านการท่องเที่ยวของจังหวัด กาญจนบุรี (KPI 1-6) - โครงการพัฒนาโครงสร้างพื้นฐานทั้งด้านกายภาพและด้านดิจิทัลเพื่อเพิ่มความสะดวกสบาย สะอาดปลอดภัย และง่ายต่อการเข้าถึงข้อมูล(KPI1-6)	- โครงการยกระดับการบริหารจัดการและพัฒนาผู้ประกอบการบุคลากรด้านการท่องเที่ยว ชุมชน และสินค้าของฝาก ให้ได้มาตรฐาน (KPI 1-6)	- โครงการขับเคลื่อนกาญจนบุรีเป็นเมืองสร้างสรรค์ (Creative City) ด้านการเป็นเมืองแห่งภาพยนตร์ (City of Film) (KPI 1-6)	- โครงการส่งเสริมการทำการตลาดด้านการท่องเที่ยว (KPI 1-6)
---	--	---	---	--

ซึ่งสอดคล้องกับห่วงโซ่คุณค่า (value chain) ของแผนงานพัฒนาและยกระดับการท่องเที่ยวของภาคกลางสู่ตลาดท่องเที่ยวคุณภาพตาม “ร่างกรอบแผนพัฒนาภาค พ.ศ. 2566 - 2570” ดังนี้

### ตารางที่ 2.22 ห่วงโซ่คุณค่าของแผนงานพัฒนาและยกระดับการท่องเที่ยวของภาคกลางสู่ตลาดท่องเที่ยวคุณภาพ

ต้นทาง	กลางทาง	ปลายทาง
<ul style="list-style-type: none"> <li>- พัฒนาปัจจัยพื้นฐาน สิ่งอำนวยความสะดวกและสนับสนุนการท่องเที่ยว</li> <li>- พัฒนาศักยภาพบุคลากรและสร้างเครือข่าย</li> <li>- พัฒนารูปแบบการท่องเที่ยวและกำหนดประเภทกลุ่มนักท่องเที่ยว</li> </ul>	<ul style="list-style-type: none"> <li>- เสริมสร้างคุณภาพ มาตรฐาน และคุณค่า ท่องเที่ยว สินค้า และบริการที่เป็นอัตลักษณ์ท้องถิ่น</li> <li>- สร้างสรรค์มูลค่าเพิ่ม/เสริมนวัตกรรม</li> </ul>	<ul style="list-style-type: none"> <li>- ประชาสัมพันธ์สร้างความรับรู้ต่อนักท่องเที่ยว</li> <li>- นำเทคโนโลยีมาใช้ในการพัฒนาตลาดเชิงรุก</li> <li>- สนับสนุนการเชื่อมโยงระหว่างการท่องเที่ยวและกลุ่มธุรกิจอื่นตลอดห่วงโซ่คุณค่าการท่องเที่ยว</li> </ul>

ที่มา : ร่างกรอบแผนพัฒนาภาค พ.ศ. 2566 – 2570, สำนักงานสภาพัฒนาการเศรษฐกิจและสังคมแห่งชาติ

### ตารางที่ 2.23 ชุดกิจกรรมเงื่อนไขที่ขับเคลื่อนประเด็นการพัฒนากที่ 5

## ประเด็นการพัฒนากที่ 5 - การพัฒนาการค้า การลงทุน อุตสาหกรรม และเขตเศรษฐกิจพิเศษ

เป้าประสงค์		ตัวชี้วัดหลัก (KPI)		
รายได้จากการท่องเที่ยวเพิ่มสูงขึ้น แหล่งท่องเที่ยวและโครงสร้างพื้นฐานได้มาตรฐานการท่องเที่ยวสากล บุคลากรด้านการท่องเที่ยวทั้งระดับบริหาร ปฏิบัติการ และชุมชนมีศักยภาพสูงขึ้น		<ol style="list-style-type: none"> <li>1. ค่าขอยื่นใบอนุญาตประกอบกิจการโรงงานอุตสาหกรรม (สอจ)</li> <li>2. มูลค่าผลิตภัณฑ์มวลรวมด้านอุตสาหกรรมของจังหวัด (NESDC)</li> <li>3. มูลค่าผลิตภัณฑ์มวลรวมด้านค้าส่ง ค้าปลีก ของจังหวัด (NESDC)</li> <li>4. ผลิตภาพแรงงาน (Provincial Development Index: PDI)</li> <li>5. จำนวนสมาชิกหอการค้าที่ค้าระหว่างประเทศกับเมียนมาร์และประเทศอื่นๆ (สพจ)</li> </ol>		
แนวทางการพัฒนา				
พัฒนาศักยภาพผู้ประกอบการ และส่งเสริมสนับสนุนสินค้าที่มีคุณภาพ	ส่งเสริมปัจจัยโครงสร้างพื้นฐานระบบโลจิสติกส์ ให้เอื้อต่อการค้าการลงทุนในจังหวัด	ส่งเสริมให้เกิดการขยายโอกาสการค้าขายแดน และการลงทุนในเขตเศรษฐกิจพิเศษ	ปรับปรุงและให้ความรู้ด้านกฎระเบียบและสิทธิประโยชน์ด้านการลงทุน	ส่งเสริมการพัฒนาการค้าทั้งในประเทศและระหว่างประเทศ
KPI 1,2,3,4	KPI 1 - 5	KPI 1,2,3,5	KPI 2, 3, 4	KPI 2,5
โครงการ/กิจกรรมสำคัญจากกระดุมความคิดเห็น และจากข้อสั่งการของผู้ว่าราชการจังหวัด เพื่อจัดทำโครงการตามแผนปฏิบัติราชการประจำปี 2568				
- ปรับปรุงและขยายถนนเส้นพัฒนาการและถนนปากแพรง - ก่อสร้างปรับปรุงฟุตบาท 2 ช่องทางถนนแสงชูโต และถนนปากแพรง - ก่อสร้างอุโมงค์หรือสะพานข้ามแยกบริเวณแยกวงษ์สารภี	- พัฒนาลาดกลางภาคตะวันตก ให้เป็นศูนย์กลางในการกระจายสินค้าทั้งในจังหวัด ระหว่างจังหวัด และเชื่อมโยงไปยังประเทศเพื่อนบ้าน (พณ.)	- พัฒนาผู้ประกอบการด้านกฎระเบียบและสิทธิประโยชน์ด้านการค้า การลงทุน (สอจ.) - พัฒนาผลิตภัณฑ์สินค้าและการตลาด (พช.)		- ปรับปรุงและขยายถนนเส้นพัฒนาการและถนนปากแพรง - ก่อสร้างปรับปรุงฟุตบาท 2 ช่องทางถนนแสงชูโต และถนนปากแพรง - ก่อสร้างอุโมงค์หรือสะพานข้ามแยกบริเวณแยกวงษ์สารภี



## ประเด็นการพัฒนากี 5 - การพัฒนาการค้า การลงทุน อุตสาหกรรม และเขตเศรษฐกิจพิเศษ

<ul style="list-style-type: none"> <li>- ก่อสร้างคลองระบายน้ำจากบริเวณแยกวังสารภีไปยังวัดท่าล้อ</li> <li>- ก่อสร้างอุโมงค์หรือสะพานข้ามแยกบริเวณแยกแก่งเสี้ยน</li> <li>- จัดทำป้ายบอกทางไป - กลับกาญจนบุรี - ราชบุรี</li> <li>- จัดทำป้ายบอกทางไป - กลับกาญจนบุรี - สุพรรณบุรี</li> <li>- จัดทำป้ายบอกทางไป - กลับกาญจนบุรี - นครปฐม</li> <li>- จัดทำไฟสัญญาณจราจรกาญจนบุรี - ราชบุรี</li> <li>- จัดทำไฟสัญญาณจราจรกาญจนบุรี - สุพรรณบุรี</li> <li>- จัดทำไฟสัญญาณจราจรกาญจนบุรี - นครปฐม</li> <li>- ก่อสร้างสะพานข้ามหรือไม้กั้นทางรถไฟกาญจนบุรี - วังเย็น</li> <li>- จัดทำป้ายบอกทางไปแหล่งท่องเที่ยวในจังหวัด</li> </ul>	<ul style="list-style-type: none"> <li>- ประสานความร่วมมือหน่วยงานที่เกี่ยวข้องเพื่อผลักดันให้มีการแก้ไขกฎระเบียบด้านเอกสารสิทธิที่ดิน และกฎหมายสิทธิพิเศษให้กับผู้ประกอบการเพื่อให้เกิดการลงทุนเพิ่มขึ้น (สนจ.)</li> <li>- จัดตั้งศูนย์ข้อมูลเพื่อเผยแพร่กฎหมาย/กฎระเบียบด้านการค้าการลงทุน และข้อมูลที่เป็นประโยชน์ต่อนักลงทุน (สอจ.)</li> </ul>	<ul style="list-style-type: none"> <li>- เตรียมความพร้อมผู้ประกอบการในการขยายการค้าการลงทุนทั้งในประเทศการค้าชายแดน การลงทุนในเขตเศรษฐกิจพิเศษ (สอจ.)</li> </ul>	<ul style="list-style-type: none"> <li>- ก่อสร้างคลองระบายน้ำจากบริเวณแยกวังสารภีไปยังวัดท่าล้อ</li> <li>- ก่อสร้างอุโมงค์หรือสะพานข้ามแยกบริเวณแยกแก่งเสี้ยน</li> <li>- จัดทำป้ายบอกทางไป - กลับกาญจนบุรี - ราชบุรี</li> <li>- จัดทำป้ายบอกทางไป - กลับกาญจนบุรี - สุพรรณบุรี</li> <li>- จัดทำป้ายบอกทางไป - กลับกาญจนบุรี - นครปฐม</li> <li>- จัดทำไฟสัญญาณจราจรกาญจนบุรี - ราชบุรี</li> <li>- จัดทำไฟสัญญาณจราจรกาญจนบุรี - สุพรรณบุรี</li> <li>- จัดทำไฟสัญญาณจราจรกาญจนบุรี - นครปฐม</li> <li>- ก่อสร้างสะพานข้ามหรือไม้กั้นทางรถไฟกาญจนบุรี - วังเย็น</li> <li>- จัดทำป้ายบอกทางไปแหล่งท่องเที่ยวในจังหวัด</li> </ul>
---	--	--	---

### โครงการ/กิจกรรมจากเป้าหมายการพัฒนาจังหวัด 20 ปี

<p>โครงการพัฒนาโครงสร้างพื้นฐาน ระบบโลจิสติกส์ ที่เอื้อต่อการค้าและการลงทุนในจังหวัด (KPI 1 - 5)</p>	<p>- โครงการส่งเสริมการลงทุนในพื้นที่เขตเศรษฐกิจพิเศษ และการค้า การลงทุนกับประเทศเพื่อนบ้าน (KPI 1 - 5)</p>	<p>โครงการส่งเสริมการยกระดับศักยภาพผู้ประกอบการและแรงงานให้สอดคล้องกับเป้าหมายการขยายการค้าและการลงทุนทั้งในจังหวัดและระหว่างประเทศ (KPI 4, 5)</p>	<p>โครงการส่งเสริมพัฒนาการค้าทั้งในประเทศและระหว่างประเทศ (KPI 1 - 5)</p>	<p>โครงการพัฒนาโครงสร้างพื้นฐาน ระบบโลจิสติกส์ ที่เอื้อต่อการค้าและการลงทุนในจังหวัด (KPI 1 - 5)</p>
--	---	--	---	--

ซึ่งสอดคล้องกับห่วงโซ่คุณค่า (value chain) ของแผนงานพัฒนาอุตสาหกรรมด้วยเทคโนโลยีและนวัตกรรมตาม “ร่างกรอบแผนพัฒนาภาค พ.ศ. 2566 - 2570” ดังนี้

**ตารางที่ 2.24** ห่วงโซ่คุณค่าของแผนงานพัฒนาอุตสาหกรรมด้วยเทคโนโลยีและนวัตกรรม

ต้นทาง	กลางทาง	ปลายทาง
<ul style="list-style-type: none"> <li>- พัฒนาโครงสร้างพื้นฐานด้านดิจิทัล โครงข่ายอินเทอร์เน็ต และสิ่งสนับสนุน</li> <li>- ยกระดับการผลิตและพัฒนาฝีมือแรงงาน</li> <li>- ส่งเสริมการนำผลงานวิจัยสู่การผลิตเชิงพาณิชย์</li> </ul>	<ul style="list-style-type: none"> <li>- พัฒนาการผลิตและแปรรูป</li> <li>- เสริมสร้างคุณภาพและมาตรฐาน</li> <li>- ประยุกต์ใช้เทคโนโลยีและนวัตกรรม</li> </ul>	<ul style="list-style-type: none"> <li>- พัฒนาแพลตฟอร์มข้อมูลภาครัฐที่เปิดเผยต่อสาธารณะให้เกิดการต่อยอดนำไปใช้ประโยชน์</li> <li>- ทำตลาดเชิงรุกโดยใช้เทคโนโลยีและนวัตกรรม</li> </ul>

ที่มา: ร่างกรอบแผนพัฒนาภาค พ.ศ. 2566 - 2570, สำนักงานสภาพัฒนาการเศรษฐกิจและสังคมแห่งชาติ

## ส่วนที่ 3 กรอบการจัดทำแผนพัฒนาจังหวัด

กรอบแนวคิดการจัดทำแผนพัฒนาจังหวัด ระยะ 5 ปี (พ.ศ. 2566 - 2570) จะช่วยกำหนดเค้าโครงและความสัมพันธ์กับนโยบายและยุทธศาสตร์ต่าง ๆ ซึ่งจะส่งผลกระทบต่อทิศทางและเนื้อหาของแผนพัฒนาจังหวัด โดยกรอบแนวคิดประกอบด้วย แผนระดับชาติ แผนระดับภาค และแผนระดับกลุ่มจังหวัดที่เกี่ยวข้อง ดังนี้

**ความสอดคล้องกับแผน 3 ระดับ ตามนโยบายของมติคณะรัฐมนตรี เมื่อวันที่ 4 ธันวาคม 2560**

### 3.1 แผนระดับที่ 1 ยุทธศาสตร์ชาติ

ในการจัดทำแผนพัฒนาจังหวัด มียุทธศาสตร์ 4 ด้านที่เกี่ยวข้องได้แก่

#### 3.1.1 ยุทธศาสตร์ชาติด้านการสร้างความสามารถในการแข่งขัน

##### 3.1.1.1 เป้าหมาย

3.1.1.1.1 ประเทศไทยเป็นประเทศที่พัฒนาแล้ว เศรษฐกิจเติบโตอย่างมีเสถียรภาพและยั่งยืน

3.1.1.1.2 ประเทศไทยมีขีดความสามารถในการแข่งขันสูงขึ้น

##### 3.1.1.2 ประเด็นที่เกี่ยวข้อง ประกอบด้วย 5 ประเด็นที่เกี่ยวข้อง ได้แก่

3.1.1.2.1 การเกษตรสร้างมูลค่า ให้ความสำคัญกับการเพิ่มผลผลิตการผลิต ทั้งเชิงปริมาณและมูลค่า และความหลากหลายของสินค้าเกษตร ประกอบด้วย (1) เกษตรอัตลักษณ์พื้นถิ่น (2) เกษตรปลอดภัย (3) เกษตรชีวภาพ (4) เกษตรแปรรูป และ (5) เกษตรอัจฉริยะ

3.1.1.2.2 อุตสาหกรรมและบริการแห่งอนาคต โดยสร้างอุตสาหกรรมและบริการแห่งอนาคตที่ขับเคลื่อนประเทศไทยไปสู่ประเทศที่พัฒนาแล้วด้วยนวัตกรรมและ เทคโนโลยีแห่งอนาคต ประกอบด้วย (1) อุตสาหกรรมชีวภาพ

3.1.1.2.3 สร้างความหลากหลายด้านการท่องเที่ยว โดยการรักษาการเป็น จุดหมายปลายทางที่สำคัญของการท่องเที่ยวระดับโลกที่ดึงดูดนักท่องเที่ยวทุกระดับ และเพิ่มสัดส่วนของนักท่องเที่ยวที่มีคุณภาพสูง ประกอบด้วย (1) ท่องเที่ยวเชิงสร้างสรรค์และวัฒนธรรม (2) ท่องเที่ยวเชิงธุรกิจ (3) ท่องเที่ยวเชิงสุขภาพ ความงาม และแพทย์แผนไทย (4) ท่องเที่ยวสำราญทางน้ำ และ (5) ท่องเที่ยวเชื่อมโยงภูมิภาค

3.1.1.2.4 โครงสร้างพื้นฐานเชื่อมโยงไทยเชื่อมโลกครอบคลุมถึงโครงสร้างพื้นฐาน ทางกายภาพ ในด้านโครงข่ายคมนาคม พื้นที่ และเมือง รวมถึงเทคโนโลยี ตลอดจน โครงสร้างพื้นฐานทางเศรษฐกิจ โดย (1) เชื่อมโยงโครงข่ายคมนาคมไร้รอยต่อ (2) สร้างและพัฒนาเขตเศรษฐกิจพิเศษ (3) เพิ่มพื้นที่และเมืองเศรษฐกิจ (4) พัฒนาโครงสร้างพื้นฐานเทคโนโลยีสมัยใหม่

3.1.1.2.5 พัฒนาเศรษฐกิจบนพื้นฐานผู้ประกอบการยุคใหม่ สร้างและพัฒนา ผู้ประกอบการยุคใหม่ที่มีทักษะและจิตวิญญาณของการเป็นผู้ประกอบการที่มีความสามารถในการแข่งขันและมีอัตลักษณ์ชัดเจน โดย (1) สร้างผู้ประกอบการอัจฉริยะ (2) สร้างโอกาสเข้าถึงบริการทางการเงิน (3) สร้างโอกาสเข้าถึงตลาด (4) สร้างโอกาสเข้าถึงข้อมูล และ (5) ปรับบทบาทและโอกาสการเข้าถึงบริการภาครัฐ

## 3.1.2 ยุทธศาสตร์ชาติด้านการพัฒนาและเสริมสร้างศักยภาพทรัพยากรมนุษย์

### 3.1.2.1 เป้าหมาย

3.1.2.1.1 คนไทยเป็นคนดี คนเก่ง มีคุณภาพ พร้อมสำหรับวิถีชีวิตในศตวรรษที่ 21

3.1.2.1.2 สังคมไทยมีสภาพแวดล้อมที่เอื้อและสนับสนุนต่อการพัฒนาคนตลอดช่วงชีวิต

### 3.1.2.2 ประเด็น ประกอบด้วย 6 ประเด็นที่เกี่ยวข้อง ได้แก่

3.1.2.2.1 การพัฒนาศักยภาพคนตลอดช่วงชีวิต มุ่งเน้นการพัฒนาคนเชิงคุณภาพ ในทุกช่วงวัย ประกอบด้วย (1) ช่วงการตั้งครรภ์/ปฐมวัย เน้นการเตรียมความพร้อม ให้แก่พ่อแม่ก่อนการตั้งครรภ์ (2) ช่วงวัยเรียน/วัยรุ่น ปลูกฝังความเป็นคนดี มีวินัย พัฒนาทักษะการเรียนรู้ที่สอดคล้องกับศตวรรษที่ 21 (3) ช่วงวัยแรงงาน ยกระดับ ศักยภาพ ทักษะและสมรรถนะแรงงานสอดคล้องกับความต้องการของตลาด และ (4) ช่วงวัยผู้สูงอายุ ส่งเสริมให้ผู้สูงอายุเป็นพลังในการขับเคลื่อนประเทศ

3.1.2.2.2 ปฏิรูปกระบวนการเรียนรู้ที่ตอบสนองต่อการเปลี่ยนแปลงใน ศตวรรษที่ 21 มุ่งเน้นผู้เรียนให้มีทักษะการเรียนรู้และมีใจใฝ่เรียนรู้ตลอดเวลา โดย (1) การปรับเปลี่ยนระบบการเรียนรู้ให้เอื้อต่อการพัฒนาทักษะสำหรับศตวรรษที่ 21 (2) การเปลี่ยนโฉมบทบาท “ครู” ให้เป็นครูยุคใหม่ (3) การเพิ่มประสิทธิภาพระบบ บริหารจัดการศึกษาในทุกกระดับ ทุกประเภท (4) การพัฒนาระบบการเรียนรู้ตลอดชีวิต (5) การสร้างความตื่นตัวให้คนไทยตระหนักถึงบทบาท ความรับผิดชอบ และการวางตำแหน่งของประเทศไทย ในภูมิภาคเอเชียอาคเนย์และประชาคมโลก (6) การวางพื้นฐานระบบรองรับการเรียนรู้โดยใช้ดิจิทัลแพลตฟอร์ม และ (7) การสร้างระบบการศึกษาเพื่อเป็นเลิศทางวิชาการระดับนานาชาติ

3.1.2.2.3 การตระหนักถึงพหุปัญญาของมนุษย์ที่หลากหลายโดย (1) การพัฒนา และส่งเสริมพหุปัญญาผ่านครอบครัว ระบบสถานศึกษา สภาพแวดล้อม รวมทั้งสื่อ ตั้งแต่ระดับปฐมวัย (2) การสร้างเส้นทางอาชีพ สภาพแวดล้อมการทำงาน และระบบ สนับสนุนที่เหมาะสมสำหรับผู้มีความสามารถพิเศษผ่านกลไกต่าง ๆ และ (3) การดึงดูดกลุ่มผู้เชี่ยวชาญต่างชาติและคนไทยที่มีความสามารถในต่างประเทศให้มาสร้าง และพัฒนาเทคโนโลยีและนวัตกรรมให้กับประเทศ

3.1.2.2.4 การเสริมสร้างให้คนไทยมีสุขภาวะที่ดีครอบคลุมทั้งด้านกายใจ สติปัญญา และสังคม โดย (1) การสร้างความรอบรู้ด้านสุขภาวะ (2) การป้องกันและควบคุมปัจจัยเสี่ยงที่คุกคามสุขภาวะ (3) การสร้างสภาพแวดล้อมที่เอื้อต่อการมีสุขภาวะที่ดี (4) การพัฒนาระบบบริการสุขภาพที่ทันสมัยสนับสนุน การสร้างสุขภาวะที่ดี และ (5) การส่งเสริมให้ชุมชนเป็นฐานในการสร้างสุขภาวะที่ดีในทุกพื้นที่

3.1.2.2.5 การสร้างสภาพแวดล้อมที่เอื้อต่อการพัฒนาและเสริมสร้างศักยภาพ ทรัพยากรมนุษย์ โดย (1) การสร้างความอยู่ดีมีสุขของครอบครัวไทย (2) การส่งเสริม บทบาทการมีส่วนร่วมของภาครัฐ ภาคเอกชน องค์กรปกครองส่วนท้องถิ่น ครอบครัว และชุมชนในการพัฒนาทรัพยากรมนุษย์ (3) การปลูกฝัง และพัฒนาทักษะนอก ห้องเรียน และ (4) การพัฒนาระบบฐานข้อมูลเพื่อการพัฒนาทรัพยากรมนุษย์

3.1.2.2.6 การเสริมสร้างศักยภาพการกีฬาในการสร้างคุณค่าทางสังคมและพัฒนาประเทศ โดย (1) การส่งเสริมการออกกำลังกายและกีฬาขั้นพื้นฐานให้กลายเป็นวิถีชีวิต (2) การส่งเสริมให้ประชาชนมีส่วนร่วมในกิจกรรมออกกำลังกาย กีฬาและ นันทนาการ (3) การส่งเสริมการกีฬาเพื่อพัฒนาสู่ระดับอาชีพ และ (4) การพัฒนา บุคลากรด้านการกีฬาและนันทนาการเพื่อรองรับการเติบโตของอุตสาหกรรมกีฬา

### 3.1.3 ยุทธศาสตร์ชาติด้านการสร้างโอกาสและความเสมอภาคทางสังคม

#### 3.1.3.1 เป้าหมาย

3.1.3.1.1 สร้างความเป็นธรรม และลดความเหลื่อมล้ำในทุกมิติ

3.1.3.1.2 กระจายศูนย์กลางความเจริญทางเศรษฐกิจและสังคม เพิ่มโอกาสให้ทุกภาคส่วนเข้ามาเป็นกำลังของการพัฒนาประเทศในทุกระดับ

#### 3.1.3.2 ประเด็น ประกอบด้วย 4 ประเด็นที่เกี่ยวข้อง ได้แก่

3.1.3.2.1 การลดความเหลื่อมล้ำสร้างความเป็นธรรมในทุกมิติ โดย (1) ปรับโครงสร้างเศรษฐกิจฐานราก (2) เพิ่มผลิตภาพและคุ้มครองแรงงานไทย ให้เป็นแรงงานฝีมือที่มีคุณภาพและความริเริ่มสร้างสรรค์ มีความปลอดภัยในการทำงาน (3) สร้างหลักประกันทางสังคมที่ครอบคลุมและเหมาะสมกับคนทุกช่วงวัย ทุกเพศภาวะ และทุกกลุ่ม (4) ลงทุนทางสังคมแบบมุ่งเป้าเพื่อช่วยเหลือกลุ่มคนยากจนและกลุ่มผู้ด้อยโอกาสโดยตรง (5) สร้างความเป็นธรรมในการเข้าถึงบริการสาธารณสุข และการศึกษา โดยเฉพาะสำหรับผู้มีรายได้น้อยและกลุ่มผู้ด้อยโอกาส

3.1.3.2.2 การกระจายศูนย์กลางความเจริญทางเศรษฐกิจสังคมและเทคโนโลยี โดย (1) จัดระบบเมืองที่เอื้อต่อการสร้างชีวิตและสังคมที่มีคุณภาพและปลอดภัย ให้สามารถตอบสนองต่อสังคมสูงวัยและแนวโน้มของการขยายตัวของเมืองในอนาคต (2) สนับสนุนการพัฒนาพื้นที่ บนฐานข้อมูลความรู้ เทคโนโลยีและนวัตกรรม และ (3) การพัฒนากำลังแรงงานในพื้นที่

3.1.3.2.3 การเสริมสร้างพลังทางสังคม โดย (1) การรองรับสังคมสูงวัยอย่างมีคุณภาพ (2) สนับสนุนความร่วมมือระหว่างภาครัฐ ภาคเอกชน ภาควิชาการ ภาคประชาสังคมและภาคประชาชน (3) สนับสนุนการพัฒนาบนฐานทุนทางสังคมและวัฒนธรรม และ (4) สนับสนุนการพัฒนาเทคโนโลยีสารสนเทศและสื่อสร้างสรรค์ เพื่อรองรับสังคมยุคดิจิทัล

3.1.3.2.4 การเพิ่มขีดความสามารถของชุมชนท้องถิ่นในการพัฒนาการพึ่งตนเองและการจัดการตนเอง โดย (1) ส่งเสริมการปรับพฤติกรรมในระดับครัวเรือน ให้มีขีดความสามารถในการจัดการวางแผนชีวิต สุขภาพ ครอบครัว การเงินและอาชีพ (2) เสริมสร้างศักยภาพของชุมชนในการพึ่งตนเองและการพึ่งพากันเอง (3) สร้างการมีส่วนร่วมของภาคส่วนต่าง ๆ เพื่อสร้างประชาธิปไตยชุมชน และ (4) สร้างภูมิคุ้มกันทางปัญญาให้กับชุมชน

### 3.1.4 ยุทธศาสตร์ชาติด้านการสร้างการเติบโตบนคุณภาพชีวิตที่เป็นมิตรกับสิ่งแวดล้อม

#### 3.1.4.1 เป้าหมาย

3.1.4.1.1 อนุรักษ์และรักษาทรัพยากรธรรมชาติ สิ่งแวดล้อม และวัฒนธรรม ให้คนรุ่นต่อไปได้ใช้อย่างยั่งยืน มีสมดุล

3.1.4.1.2 ฟื้นฟูและสร้างใหม่ฐานทรัพยากรธรรมชาติและสิ่งแวดล้อม เพื่อลดผลกระทบทางลบจากการพัฒนาสังคมเศรษฐกิจของประเทศ

3.1.4.1.3 ใช้ประโยชน์และสร้างการเติบโต บนฐานทรัพยากรธรรมชาติและสิ่งแวดล้อม ให้สมดุลภายในขีดความสามารถของระบบนิเวศ

### 3.1.4.2 ประเด็น ประกอบด้วย 4 ประเด็นที่เกี่ยวข้อง ได้แก่

3.1.4.2.1 สร้างการเติบโตอย่างยั่งยืนบนสังคมเศรษฐกิจสีเขียว โดย (1) เพิ่มมูลค่าของเศรษฐกิจฐานชีวภาพให้สอดคล้องกับยุทธศาสตร์ด้านการสร้างความสามารถในการแข่งขัน (2) อนุรักษ์และฟื้นฟูความหลากหลายทางชีวภาพในและนอกถิ่นกำเนิด (3) อนุรักษ์และฟื้นฟูแม่น้ำลำคลองและแหล่งน้ำธรรมชาติทั่วประเทศ (4) รักษาและเพิ่มพื้นที่สีเขียวที่เป็นมิตรกับสิ่งแวดล้อม และ (5) ส่งเสริมการบริโภคและการผลิตที่ยั่งยืน

3.1.4.2.2 สร้างการเติบโตอย่างยั่งยืนบนสังคมที่เป็นมิตรต่อสภาพภูมิอากาศ โดย (1) ลดการปล่อยก๊าซเรือนกระจก (2) มีการปรับตัวเพื่อลดความสูญเสียและเสียหายจากภัยธรรมชาติและผลกระทบที่เกี่ยวข้องกับการเปลี่ยนแปลงสภาพภูมิอากาศ (3) มุ่งเป้าสู่การลงทุนที่เป็นมิตรต่อสภาพภูมิอากาศในการพัฒนาโครงสร้างพื้นฐานของภาครัฐและภาคเอกชน และ (4) พัฒนาและสร้างระบบรับมือปรับตัวต่อโรคอุบัติใหม่และโรคอุบัติซ้ำที่เกิดจากการเปลี่ยนแปลงภูมิอากาศ

3.1.4.2.3 พัฒนาพื้นที่เมืองชนบทเกษตรกรรมและอุตสาหกรรมเชิงนิเวศมุ่งเน้นความเป็นเมืองที่เติบโตอย่างต่อเนื่อง โดย (1) พัฒนาพื้นที่เมือง ชนบท เกษตรกรรม และอุตสาหกรรมเชิงนิเวศ ที่มีการบริหารจัดการตามแผนผังภูมินิเวศ อย่างยั่งยืน (2) จัดการมลพิษที่มีผลกระทบต่อสิ่งแวดล้อม และสารเคมีในภาคเกษตร ทั้งระบบ ให้เป็นไปตามมาตรฐานสากลและค่ามาตรฐานสากล (3) สงวนรักษา อนุรักษ์ ฟื้นฟู และพัฒนาทรัพยากรธรรมชาติ มรดกทางสถาปัตยกรรมและศิลปวัฒนธรรม อัตลักษณ์ และวิถีชีวิตพื้นถิ่นบนฐานธรรมชาติและฐานวัฒนธรรมอย่างยั่งยืน (4) พัฒนาเครือข่ายองค์กรพัฒนาเมืองและชุมชน รวมทั้งกลุ่มอาสาสมัคร ด้วยกลไกการมีส่วนร่วมของทุกภาคส่วนในท้องถิ่น และ (5) เสริมสร้างระบบสาธารณสุขและอนามัยสิ่งแวดล้อมและยกระดับความสามารถในการป้องกันโรคอุบัติใหม่และอุบัติซ้ำ

3.1.4.2.4 พัฒนาความมั่นคงด้านพลังงานและเกษตรที่เป็นมิตรต่อสิ่งแวดล้อม โดย (1) เพิ่มผลิตภาพของน้ำทั้งระบบในการใช้น้ำอย่างประหยัด รู้คุณค่า และสร้างมูลค่าเพิ่ม จากการใช้น้ำให้ทัดเทียมกับระดับสากล (3) พัฒนาความมั่นคงพลังงานของประเทศ และส่งเสริมการใช้พลังงานที่เป็นมิตรต่อสิ่งแวดล้อม (4) เพิ่มประสิทธิภาพการใช้พลังงาน โดยลดความเข้มข้นของการใช้พลังงาน และ (5) พัฒนาความมั่นคงด้านการเกษตร และอาหารของประเทศและชุมชน ในมิติปริมาณ คุณภาพ ราคาและการเข้าถึงอาหาร

## 3.2 แผนระดับที่ 2 (เฉพาะที่เกี่ยวข้อง)

### 3.2.1 แผนแม่บทภายใต้ยุทธศาสตร์ชาติ

#### 3.2.1.1 ประเด็น การเกษตร

##### 3.2.1.1.1 เป้าหมายระดับประเด็นของแผนแม่บทฯ

เป้าหมายที่ 1 ผลิตภัณฑ่มวลรวมในประเทศในสาขาเกษตรเพิ่มขึ้น

เป้าหมายที่ 2 ผลิตภาพการผลิตของภาคเกษตรเพิ่มขึ้น

##### 3.2.1.1.2 แผนย่อย ที่เกี่ยวข้องประกอบด้วย

แผนย่อยที่ 1 แผนย่อยเกษตรอัตลักษณ์พื้นถิ่น

เป้าหมายที่ 1 เกษตรอัตลักษณ์พื้นถิ่นมีมูลค่าเพิ่มขึ้น



แผนย่อยที่ 2 แผนย่อยเกษตรปลอดภัย

เป้าหมายที่ 1 สินค้าเกษตรปลอดภัยมีมูลค่าเพิ่มขึ้น

เป้าหมายที่ 2 ผลผลิตภัณฑ์เกษตรปลอดภัยของไทยได้รับการยอมรับด้านคุณภาพความปลอดภัยและคุณค่าทางโภชนาการสูงขึ้น

แผนย่อยที่ 3 แผนย่อยเกษตรชีวภาพ

เป้าหมายที่ 1 สินค้าเกษตรชีวภาพมีมูลค่าเพิ่มขึ้น

เป้าหมายที่ 2 วิสาหกิจการเกษตรจากฐานชีวภาพและภูมิปัญญาท้องถิ่นมีการจัดตั้งทุกตำบลเพิ่มขึ้น

แผนย่อยที่ 4 แผนย่อยเกษตรแปรรูป

เป้าหมายที่ 1 สินค้าเกษตรแปรรูปและผลิตภัณฑ์มีมูลค่าเพิ่มขึ้น

แผนย่อยที่ 5 แผนย่อยเกษตรอัจฉริยะ

เป้าหมายที่ 1 สินค้าที่ได้จากเทคโนโลยีสมัยใหม่/อัจฉริยะ มีมูลค่าเพิ่มขึ้น

เป้าหมายที่ 2 ผลผลิตต่อหน่วยของฟาร์มหรือแปลงที่มีการใช้เทคโนโลยีสมัยใหม่/อัจฉริยะ เพิ่มขึ้น

แผนย่อยที่ 6 แผนย่อยการพัฒนาระบบนิเวศการเกษตร

เป้าหมายที่ 1 ประสิทธิภาพการผลิตสินค้าเกษตรต่อหน่วยมีการปรับตัวเพิ่มขึ้น

เป้าหมายที่ 2 สถาบันเกษตรกร (สหกรณ์ วิสาหกิจชุมชน และกลุ่มเป้าหมาย) ที่ขึ้นทะเบียนกับกระทรวงเกษตรและสหกรณ์ มีความเข้มแข็งในระดับมาตรฐานเพิ่มขึ้น

### 3.2.1.2 ประเด็น อุตสาหกรรมและบริการแห่งอนาคต

#### 3.2.1.2.1 เป้าหมายระดับประเด็นของแผนแม่บทฯ

เป้าหมายที่ 1 การขยายตัวของผลิตภัณฑ์ มวลรวมในประเทศในสาขาอุตสาหกรรมและบริการ

เป้าหมายที่ 2 ผลประกอบการผลิตของภาคอุตสาหกรรมและบริการ เพิ่มขึ้น

แผนย่อย ที่เกี่ยวข้องประกอบด้วย

แผนย่อยที่ 1 แผนย่อยอุตสาหกรรมชีวภาพ

เป้าหมายที่ 1 อุตสาหกรรมชีวภาพมีการขยายตัวเพิ่มขึ้น

#### 3.2.1.3 ประเด็น การท่องเที่ยว

##### 3.2.1.3.1 เป้าหมายระดับประเด็นของแผนแม่บทฯ

เป้าหมายที่ 1 ผลผลิตภัณฑ์มวลรวมในประเทศด้านการท่องเที่ยวต่อผลิตภัณฑ์มวลรวมในประเทศเพิ่มขึ้น

เป้าหมายที่ 2 รายได้จากการท่องเที่ยวของเมืองรองเพิ่มขึ้น

##### 3.2.1.3.2 แผนย่อย ที่เกี่ยวข้องประกอบด้วย

แผนย่อยที่ 1 แผนย่อยการท่องเที่ยวเชิงสร้างสรรค์และวัฒนธรรม

เป้าหมายที่ 1 รายได้จากการท่องเที่ยวเชิงสร้างสรรค์และวัฒนธรรมเพิ่มขึ้น

เป้าหมายที่ 2 เมืองและชุมชนที่มีศักยภาพด้านการท่องเที่ยว  
เชิงสร้างสรรค์และวัฒนธรรมเพิ่มขึ้น

แผนย่อยที่ 2 แผนย่อยการท่องเที่ยวเชิงธุรกิจ  
เป้าหมายที่ 1 รายได้จากการท่องเที่ยวเชิงธุรกิจเพิ่มขึ้น  
เป้าหมายที่ 2 การเป็นจุดหมายปลายทางในการจัดการประชุม  
นานาชาติของไทย

แผนย่อยที่ 3 แผนย่อยการท่องเที่ยวเชิงสุขภาพ ความงาม และแพทย์แผนไทย  
เป้าหมายที่ 1 รายได้จากการท่องเที่ยวเชิงสุขภาพ ความงาม  
และแพทย์แผนไทยเพิ่มขึ้น

เป้าหมายที่ 2 สถานประกอบการด้านการท่องเที่ยวเชิงสุขภาพ  
และบริการทางการแพทย์ได้รับมาตรฐานเพิ่มขึ้น

แผนย่อยที่ 4 แผนย่อยการท่องเที่ยวสำราญทางน้ำ  
เป้าหมายที่ 1 รายได้การท่องเที่ยวสำราญทางน้ำ เพิ่มขึ้น  
แผนย่อยที่ 5 แผนย่อยการท่องเที่ยวเชื่อมโยงภูมิภาค  
เป้าหมายที่ 1 เป็นจุดเชื่อมต่อการเดินทางของนักท่องเที่ยว  
ในภูมิภาคอาเซียน

แผนย่อยที่ 6 แผนย่อยการพัฒนาระบบนิเวศการท่องเที่ยว  
เป้าหมายที่ 1 นักท่องเที่ยวมีความปลอดภัยในชีวิตและทรัพย์สินมากขึ้น  
เป้าหมายที่ 2 โครงสร้างพื้นฐานเพื่อสนับสนุนการท่องเที่ยว  
มีคุณภาพและมาตรฐานดีขึ้น

เป้าหมายที่ 3 การท่องเที่ยวอย่างมีความรับผิดชอบต่อสังคม  
และสิ่งแวดล้อมดีขึ้น

### 3.2.1.4 ประเด็น พื้นที่และเมืองนำอยู่อัจฉริยะ

#### 3.2.1.4.1 เป้าหมายระดับประเด็นของแผนแม่บทฯ

เป้าหมายที่ 1 ประเทศไทยมีขีดความสามารถในการแข่งขันสูงขึ้น เกิดศูนย์กลาง  
ความเจริญทางเศรษฐกิจและสังคม ในทุกภูมิภาคของประเทศ เพื่อกระจายความเจริญทางด้านเศรษฐกิจและสังคม  
เป้าหมายที่ 2 ประเทศไทยมีพื้นที่มีแผนผัง ภูมินิเวศเพื่อเป็นกรอบในการพัฒนา  
เมืองนำอยู่ ชนบทมั่นคง เกษตรยั่งยืน และอุตสาหกรรมเชิงนิเวศ รวมทั้ง ผังพื้นที่อนุรักษ์ทรัพยากรธรรมชาติ  
แหล่งโบราณคดี

เป้าหมายที่ 3 ช่องว่างความเหลื่อมล้ำ ระหว่างพื้นที่ลดลง

#### 3.2.1.4.2 แผนย่อย ที่เกี่ยวข้องประกอบด้วย

แผนย่อยที่ 1 แผนย่อยการพัฒนาเมืองนำอยู่อัจฉริยะ

เป้าหมายที่ 1 เมืองในพื้นที่เป้าหมายที่ได้รับ การพัฒนา  
เพื่อกระจายความเจริญและลดความเหลื่อมล้ำ ในทุกมิติ

แผนย่อยที่ 2 แผนย่อยการพัฒนาพื้นที่เมือง ชนบท เกษตรกรรมและอุตสาหกรรม  
เชิงนิเวศ ที่มีการบริหารจัดการตามแผนผังภูมิโนเวศอย่างยั่งยืน

เป้าหมายที่ 1 เมืองมีระบบจัดการสิ่งแวดล้อมและมลพิษที่มี  
ประสิทธิภาพครอบคลุมและได้มาตรฐาน

เป้าหมายที่ 2 ความยั่งยืนทางภูมิโนเวศ ภูมิสังคม และภูมิวัฒนธรรม

\*หมายเหตุ กาญจนบุรีเป็น 1 ใน 7 เมืองขนาดกลาง ที่ถูกกำหนดให้เป็นเมืองพื้นที่เป้าหมายในช่วงปี พ.ศ. 2566 – 2570 ในแผน  
แม่บทฯ ประเด็นพื้นที่และเมืองนำอยู่อัจฉริยะด้วย

### 3.2.1.5 ประเด็น โครงสร้างพื้นฐาน ระบบโลจิสติกส์ และดิจิทัล

#### 3.2.1.5.1 เป้าหมายระดับประเด็นของแผนแม่บทฯ

เป้าหมายที่ 1 ความสามารถในการแข่งขันด้านโครงสร้างพื้นฐานของประเทศดีขึ้น

#### 3.2.1.5.2 แผนย่อย ที่เกี่ยวข้องประกอบด้วย

แผนย่อยที่ 1 แผนย่อยโครงสร้างพื้นฐานด้านคมนาคมและระบบโลจิสติกส์

เป้าหมายที่ 1 ต้นทุนโลจิสติกส์ของประเทศไทยต่อผลิตภัณฑ์มวลรวม

ในประเทศลดลง

เป้าหมายที่ 2 ประสิทธิภาพด้านโลจิสติกส์ระหว่างประเทศของ

ประเทศไทยดีขึ้น

เป้าหมายที่ 3 การเดินทางด้วยระบบขนส่งสาธารณะในเขตเมืองเพิ่มขึ้น

เป้าหมายที่ 4 ผู้เสียชีวิตจากอุบัติเหตุทางถนนลดลง

แผนย่อยที่ 2 แผนย่อยโครงสร้างพื้นฐานด้านพลังงาน

เป้าหมายที่ 1 การใช้พลังงานทดแทนที่ผลิตในประเทศเพิ่มมากขึ้น

แผนย่อยที่ 3 แผนย่อยโครงสร้างพื้นฐานด้านดิจิทัล

เป้าหมายที่ 1 ประชาชนมีความสามารถในการเข้าถึงอินเทอร์เน็ตมากขึ้น

### 3.2.1.6 ประเด็น ผู้ประกอบการและวิสาหกิจขนาดกลางและขนาดย่อมยุคใหม่

#### 3.2.1.6.1 เป้าหมายระดับประเด็นของแผนแม่บทฯ

เป้าหมายที่ 1 ผู้ประกอบการในทุกระดับเป็นผู้ประกอบการยุคใหม่ที่ มีบทบาท  
ต่อระบบเศรษฐกิจเพิ่มมากขึ้น

#### 3.2.1.6.2 แผนย่อย ที่เกี่ยวข้องประกอบด้วย

แผนย่อยที่ 1 แผนย่อยการสร้างความเข้มแข็งผู้ประกอบการอัจฉริยะ

เป้าหมายที่ 1 สินเชื่อธุรกิจรายใหม่ที่ไม่ใช่รายใหญ่เฉลี่ยต่อปีเพิ่มขึ้น

แผนย่อยที่ 2 แผนย่อยการสร้างโอกาสเข้าถึงบริการทางการเงิน

เป้าหมายที่ 1 การใช้พลังงานทดแทนที่ผลิตในประเทศเพิ่มมากขึ้น

แผนย่อยที่ 3 แผนย่อยการสร้างโอกาสเข้าถึงตลาด

เป้าหมายที่ 1 มูลค่าพาณิชย์อิเล็กทรอนิกส์ของประเทศเพิ่มขึ้น



และขนาดย่อมเพิ่มขึ้น

### 3.2.1.7 ประเด็น เขตเศรษฐกิจพิเศษ

#### 3.2.1.7.1 เป้าหมายระดับประเด็นของแผนแม่บทฯ

เป้าหมายที่ 1 การเจริญเติบโตของผลิตภัณฑ์มวลรวมของพื้นที่เขตเศรษฐกิจพิเศษทั้งหมดเพิ่มขึ้น

เป้าหมายที่ 2 การลงทุนในพื้นที่เขตเศรษฐกิจพิเศษทั้งหมดได้รับการยกระดับแผนย่อย ที่เกี่ยวข้องประกอบด้วย

แผนย่อยที่ 1 แผนย่อยการพัฒนาเขตเศรษฐกิจพิเศษชายแดน

เป้าหมายที่ 1 การขยายตัวของผลิตภัณฑ์มวลรวมของพื้นที่เขตเศรษฐกิจพิเศษชายแดนเพิ่มขึ้น

เป้าหมายที่ 2 การลงทุนในพื้นที่เขตเศรษฐกิจพิเศษชายแดนเพิ่มขึ้น

เป้าหมายที่ 3 เมืองในเขตพื้นที่เขตเศรษฐกิจพิเศษชายแดนที่ได้รับการพัฒนาให้เป็นเมืองน่าอยู่มากขึ้น

\*หมายเหตุ กาญจนบุรีถูกกำหนดเป็นเมืองศูนย์กลางทางเศรษฐกิจและเมืองขนาดกลางในแผนแม่บทฯ ประเด็นพื้นที่และเมืองน่าอยู่อัจฉริยะด้วย

### 3.2.1.8 ประเด็น การพัฒนาศักยภาพคนตลอดช่วงชีวิต

#### 3.2.1.8.1 เป้าหมายระดับประเด็นของแผนแม่บทฯ

เป้าหมายที่ 1 คนไทยทุกช่วงวัยมีคุณภาพเพิ่มขึ้น ได้รับการพัฒนาอย่างสมดุลทั้งด้านร่างกาย สติปัญญา และคุณธรรม จริยธรรม เป็นผู้ที่มีความรู้ และทักษะในศตวรรษที่ 21 รักการเรียนรู้ อย่าง ต่อเนื่องตลอดชีวิต

#### 3.2.1.8.2 แผนย่อย ที่เกี่ยวข้องประกอบด้วย

แผนย่อยที่ 1 แผนย่อยการพัฒนาเด็กตั้งแต่ช่วงการตั้งครรภ์จนถึงปฐมวัย

เป้าหมายที่ 1 เกิดอย่างมีคุณภาพ มีพัฒนาการสมวัย สามารถเข้าถึงบริการที่มีคุณภาพมากขึ้น

แผนย่อยที่ 2 แผนย่อยการพัฒนาช่วงวัยเรียน/วัยรุ่น

เป้าหมายที่ 1 วัยเรียน/วัยรุ่น มีความรู้ และทักษะในศตวรรษที่ 21 ครบถ้วน รู้จักคิด วิเคราะห์ รักการเรียนรู้ มีสำนึกพลเมือง มีความกล้าหาญทางจริยธรรม มีความสามารถในการแก้ปัญหา ปรับตัว สื่อสาร และทำงานร่วมกับผู้อื่นได้อย่างมีประสิทธิภาพตลอดชีวิตดีขึ้น

แผนย่อยที่ 3 แผนย่อยการยกระดับศักยภาพวัยแรงงาน

เป้าหมายที่ 1 แรงงานมีศักยภาพในการเพิ่มผลผลิต มีทักษะอาชีพสูง ตระหนักใน ความสำคัญที่จะพัฒนาตนเองให้เต็มศักยภาพ สามารถปรับตัวและเรียนรู้สิ่งใหม่ตามพลวัตของโครงสร้างอาชีพ และความต้องการของตลาดแรงงานเพิ่มขึ้น

เป้าหมายที่ 2 มีคนไทยที่มีความสามารถและผู้เชี่ยวชาญต่างประเทศเข้ามาทำวิทยาศาสตร์ เทคโนโลยี และนวัตกรรมในอุตสาหกรรมเป้าหมายเพิ่มขึ้น

แผนย่อยที่ 4 แผนย่อยการส่งเสริมศักยภาพผู้สูงอายุ

เป้าหมายที่ 1 ผู้สูงอายุมีคุณภาพชีวิตที่ดี มีความมั่นคงในชีวิต มีทักษะการดำรงชีวิต เรียนรู้ พัฒนาตลอดชีวิต มีส่วน ร่วมในกิจกรรมสังคม สร้างมูลค่าเพิ่มให้แก่สังคมเพิ่มขึ้น

### 3.2.1.9 ประเด็น การพัฒนาการเรียนรู้

#### 3.2.1.9.1 เป้าหมายระดับประเด็นของแผนแม่บทฯ

เป้าหมายที่ 1 คนไทยมีการศึกษาที่มี คุณภาพตามมาตรฐานสากลเพิ่มขึ้น มีทักษะที่จำเป็นของโลกศตวรรษที่ 21 สามารถในการแก้ปัญหา ปรับตัว สื่อสาร และทำงานร่วมกับผู้อื่นได้อย่างมีประสิทธิภาพเพิ่มขึ้น มีนิสัยใฝ่ เรียนรู้อย่างต่อเนื่องตลอดชีวิต

เป้าหมายที่ 2 คนไทยได้รับการพัฒนาเต็มตามศักยภาพ ตามความถนัด และความสามารถของพหุปัญญาดีขึ้น

#### 3.2.1.9.2 แผนย่อย ที่เกี่ยวข้องประกอบด้วย

แผนย่อยที่ 1 แผนย่อยการตระหนักถึงพหุปัญญาของมนุษย์ที่หลากหลาย

เป้าหมายที่ 1 ประเทศไทยมีระบบข้อมูลเพื่อการส่งเสริมการพัฒนาศักยภาพตามพหุปัญญา เพื่อประโยชน์ในการพัฒนาและการส่งต่อการพัฒนาให้เต็มตามศักยภาพเพิ่มขึ้น

### 3.2.1.10 ประเด็น การเสริมสร้างให้คนไทยมีสุขภาวะที่ดี

#### 3.2.1.10.1 เป้าหมายระดับประเด็นของแผนแม่บทฯ

เป้าหมายที่ 1 คนไทยมีสุขภาวะที่ดีขึ้นและมีความเป็นอยู่ที่ดีเพิ่มขึ้น

#### 3.2.1.10.2 แผนย่อย ที่เกี่ยวข้องประกอบด้วย

แผนย่อยที่ 1 แผนย่อยการสร้างความรู้ด้านสุขภาวะและการป้องกัน และควบคุมปัจจัยเสี่ยงที่คุกคามสุขภาวะ

เป้าหมายที่ 1 ประชาชนมีความรอบรู้ด้านสุขภาวะสามารถ ดูแลสุขภาพมีพฤติกรรมสุขภาพที่พึงประสงค์ และสามารถป้องกันและลดโรคที่สามารถป้องกันได้ เกิดเป็นสังคม บ่มเพาะจิตสำนึกการมีสุขภาพดีสูงขึ้น

แผนย่อยที่ 2 แผนย่อยการใช้ชุมชนเป็นฐานในการสร้างสภาพแวดล้อมที่เอื้อ ต่อการมีสุขภาวะที่ดี

เป้าหมายที่ 1 จำนวนชุมชนสุขภาพดีเพิ่มขึ้น

### 3.2.1.11 ประเด็น พลังทางสังคม

3.2.1.11.1 เป้าหมายระดับประเด็นของแผนแม่บทฯ

เป้าหมายที่ 1 ทุกภาคส่วนมีส่วนร่วมใน การพัฒนาสังคมเพิ่มขึ้น

3.2.1.11.2 แผนย่อย ที่เกี่ยวข้องประกอบด้วย

แผนย่อยที่ 1 แผนย่อยการรองรับสังคมผู้สูงอายุเชิงรุก

เป้าหมายที่ 1 ประชากรไทยมีการเตรียมการก่อนยามสูงอายุ

เพื่อให้สูงวัยอย่าง มีคุณภาพเพิ่มขึ้น

เป้าหมายที่ 2 ผู้สูงอายุมีความเป็นอยู่ที่ดีขึ้นอย่างต่อเนื่อง

### 3.2.1.12 ประเด็น เศรษฐกิจฐานราก

3.2.1.12.1 เป้าหมายระดับประเด็นของแผนแม่บทฯ

เป้าหมายที่ 1 รายได้ของประชากรกลุ่มรายได้น้อยเพิ่มขึ้นอย่างกระจายและ  
อย่างต่อเนื่อง

3.2.1.12.2 แผนย่อย ที่เกี่ยวข้องประกอบด้วย

แผนย่อยที่ 1 การยกระดับศักยภาพการเป็นผู้ประกอบการธุรกิจ

เป้าหมายที่ 1 ศักยภาพและขีดความสามารถ ของเศรษฐกิจ  
ฐานรากเพิ่มขึ้น

แผนย่อยที่ 2 แผนย่อยการสร้างสภาพแวดล้อมและกลไกที่ส่งเสริมการ

พัฒนาเศรษฐกิจฐานราก

เป้าหมายที่ 1 ผู้ประกอบการเศรษฐกิจฐานราก มีรายได้

เพิ่มขึ้นอย่างต่อเนื่อง

เป้าหมายที่ 2 กลุ่มประชากรรายได้น้อยร้อยละ 40 มีความสามารถ

ในการบริหารจัดการหนี้สินได้มีประสิทธิภาพเพิ่มขึ้นอย่างต่อเนื่อง

### 3.2.1.13 ประเด็น การเติบโตอย่างยั่งยืน

3.2.1.13.1 เป้าหมายระดับประเด็นของแผนแม่บทฯ

เป้าหมายที่ 1 สภาพแวดล้อมของประเทศไทยมีคุณภาพดีขึ้นอย่างยั่งยืน

3.2.1.13.2 แผนย่อย ที่เกี่ยวข้องประกอบด้วย

แผนย่อยที่ 1 การเติบโตอย่างยั่งยืนบนสังคมเศรษฐกิจสีเขียว

เป้าหมายที่ 1 พื้นที่สีเขียวทุกประเภทเพิ่มขึ้น

แผนย่อยที่ 2 แผนย่อยการจัดการมลพิษที่มีผลกระทบต่อสิ่งแวดล้อมและ  
สารเคมีในภาคเกษตรทั้งระบบให้เป็นไปตามมาตรฐานสากล

เป้าหมายที่ 1 คุณภาพน้ำในแหล่งน้ำผิวดิน แหล่งน้ำใต้ดินและ  
แหล่งน้ำทะเลมีคุณภาพ เหมาะสมกับประเภทการใช้ประโยชน์

เป้าหมายที่ 2 คุณภาพอากาศ เสียง และความสิ้นสະเทือนอยู่  
ในระดับมาตรฐานของประเทศไทย

เป้าหมายที่ 3 การจัดการขยะมูลฝอย มูลฝอยติดเชื้อ ของเสียอันตราย สารเคมีในภาคการเกษตรและการอุตสาหกรรมมีประสิทธิภาพมากขึ้น

### 3.2.1.14 ประเด็น การบริหารจัดการน้ำทั้งระบบ

3.2.1.14.1 เป้าหมายระดับประเด็นของแผนแม่บทฯ

เป้าหมายที่ 1 ความมั่นคงด้านน้ำของประเทศเพิ่มขึ้น

เป้าหมายที่ 2 ผลผลิตภาพของน้ำทั้งระบบเพิ่มขึ้น ในการใช้น้ำอย่างประหยัด และสร้างมูลค่าเพิ่มจากการใช้น้ำ

เป้าหมายที่ 3 แม่น้ำลำคลองและแหล่งน้ำธรรมชาติได้รับการอนุรักษ์และฟื้นฟู สภาพให้มีระบบนิเวศที่ดี

3.2.1.14.2 แผนย่อย ที่เกี่ยวข้องประกอบด้วย

แผนย่อยที่ 1 การอนุรักษ์และฟื้นฟูแม่น้ำลำคลองและแหล่งน้ำธรรมชาติทั่วประเทศ

เป้าหมายที่ 1 แม่น้ำลำคลองและแหล่งน้ำธรรมชาติทั่วประเทศ มีระบบนิเวศ และทัศนียภาพที่ดี มีคุณภาพได้มาตรฐานเพิ่มขึ้น

## 3.2.2 แผนการปฏิรูปประเทศ

3.2.2.1 แผนการปฏิรูปประเทศด้านเศรษฐกิจ: กิจกรรมปฏิรูปที่จะส่งผลให้เกิดการเปลี่ยนแปลงต่อประชาชนอย่างมีนัยสำคัญ

3.2.2.1.1 ประเด็นการปฏิรูปที่ 1 การสร้างเกษตรมูลค่าสูง

เป้าหมายและตัวชี้วัด

เป้าหมาย : ยกระดับรายได้ภาคการเกษตร อาหารแปรรูป และผลิตภัณฑ์ชีวภาพ

ตัวชี้วัด :

1) อัตราการขยายตัวของผลิตภัณฑ์มวลรวมในประเทศสาขาเกษตรขยายตัวเฉลี่ยร้อยละ 3.8

2) มูลค่าของสินค้าเกษตรแปรรูป เกษตรชีวภาพ และเกษตรที่ได้จากเทคโนโลยีสมัยใหม่คิดเป็นสัดส่วนร้อยละ 20 ของ GDP ภาคเกษตร ภายใน 5 ปี

3) รายได้เงินสดสุทธิทางการเกษตรเพิ่มขึ้นร้อยละ 5 ต่อปี

3.2.2.1.2 ประเด็นการปฏิรูปที่ 2 การส่งเสริมและพัฒนาการท่องเที่ยวคุณภาพสูง

เป้าหมายและตัวชี้วัด

เป้าหมาย : ความสามารถในการแข่งขันด้านท่องเที่ยวสูงขึ้นและสามารถกลับมาเป็นกลไกหลักในการขับเคลื่อนเศรษฐกิจ

ตัวชี้วัด :

- 1) ค่าใช้จ่ายต่อคนต่อวันของนักท่องเที่ยวเพิ่มขึ้นร้อยละ 10 ต่อปี
- 2) รายได้จากการท่องเที่ยวของเมืองรองเพิ่มขึ้นร้อยละ 10 ต่อปี
- 3) รายได้อันดับขีดความสามารถในการแข่งขันด้านการท่องเที่ยวของไทย

ในด้านสุขภาพและอนามัย ด้านความมั่นคงปลอดภัย และความยั่งยืนของสิ่งแวดล้อม โดย World Economic Forum (WEF) อยู่ในกลุ่ม 50 อันดับแรกของประเทศที่ได้รับการจัดอันดับ

3.2.2.1.3 ประเด็นการปฏิรูปที่ 3 การเพิ่มโอกาสของผู้ประกอบการขนาดกลางและขนาดเล็ก ในอุตสาหกรรมและบริการเป้าหมาย

เป้าหมายและตัวชี้วัด

เป้าหมาย :

1) SMEs มีความสามารถในการแข่งขันและมีผลิตภัณฑ์มวลรวมในประเทศของ วิสาหกิจขนาดกลางและขนาดย่อมต่อผลิตภัณฑ์มวลรวมในประเทศทั้งประเทศเพิ่มสูงขึ้น

2) ส่งเสริมการปรับตัวและการประยุกต์ใช้เทคโนโลยีเพื่อแข่งขันในยุคดิจิทัลของ SMEs

ตัวชี้วัด :

1) สัดส่วนผลิตภัณฑ์มวลรวมในประเทศของวิสาหกิจขนาดกลางและขนาดย่อมต่อผลิตภัณฑ์มวลรวมในประเทศทั้งประเทศ คิดเป็นร้อยละ ๔๒ ในปี ๒๕๖๕

2) อัตราการขยายตัวของมูลค่าเชิงพาณิชย์อิเล็กทรอนิกส์ของ SMEs เพิ่มขึ้น

1 เท่า ในปี 2565

3.2.2.1.4 ประเด็นการปฏิรูปที่ 4 การพัฒนาศักยภาพคนเพื่อเป็นพลังในการขับเคลื่อนเศรษฐกิจ

เป้าหมายและตัวชี้วัด

เป้าหมาย : สร้างและพัฒนากำลังคนที่มีทักษะและความพร้อมเพื่อเป็นพลังในการขับเคลื่อนเศรษฐกิจ

ตัวชี้วัด : คะแนนความสามารถในการแข่งขันการพัฒนาทุนมนุษย์ด้านทักษะ (Skill) ของ World Economic Forum (WEF) เพิ่มขึ้นร้อยละ 20 ในปี 2565

3.2.2.2 แผนการปฏิรูปประเทศด้านทรัพยากรธรรมชาติและสิ่งแวดล้อม: กิจกรรมปฏิรูปที่จะส่งผลให้เกิดการเปลี่ยนแปลงต่อประชาชนอย่างมีนัยสำคัญ

3.2.2.2.1 ประเด็นการปฏิรูปที่ 1 เพิ่มและพัฒนาพื้นที่ป่าไม้ให้ได้ตามเป้าหมาย

เป้าหมายและตัวชี้วัด

เป้าหมาย :

1) หยุดยั้งและป้องกันการทำลายทรัพยากรป่าไม้ที่ดินป่าไม้ของรัฐทุกรูปแบบอย่างมีประสิทธิภาพ

2) ป่าอนุรักษ์ ป่าเศรษฐกิจ ป่าชุมชน และพื้นที่สีเขียวในเขตเมืองและชุมชนมีจำนวนเพิ่มขึ้น

ตัวชี้วัด :

1) อัตราการเพิ่มขึ้นของพื้นที่ป่าไม้

3.2.2.2.2 ประเด็นการปฏิรูปที่ 2 การบริหารจัดการน้ำเพื่อสร้างเศรษฐกิจชุมชนในพื้นที่  
นอกเขตชลประทาน

เป้าหมาย : การปรับปรุงนโยบายและการเชื่อมโยงองค์การที่เกี่ยวข้องเพื่อเพิ่ม  
ประสิทธิภาพและขยายผลการบริหารจัดการน้ำในพื้นที่นอกเขตชลประทานต่อไป

ตัวชี้วัด : การปรับปรุงกลไกการทำงานในรูปแบบใหม่ที่เน้นการบูรณาการ  
ในพื้นที่ ทุกภาคส่วนที่เพิ่มความเข้มแข็งให้ท้องถิ่น

**3.2.2.3 แผนการปฏิรูปประเทศด้านสาธารณสุข:** กิจกรรมปฏิรูปที่จะส่งผลให้เกิดการ  
เปลี่ยนแปลงต่อประชาชนอย่างมีนัยสำคัญ

3.2.2.3.1 ประเด็นการปฏิรูปที่ 1 การปฏิรูประบบบริการสุขภาพผู้สูงอายุด้านการ  
บริหาร การรักษาพยาบาลที่บ้าน/ชุมชน และการดูแลสุขภาพตนเองในระบบสุขภาพปฐมภูมิเชิงนวัตกรรม

เป้าหมายและตัวชี้วัด

เป้าหมาย : ประเทศมีระบบบริการสุขภาพผู้สูงอายุด้านการบริหาร  
การรักษาพยาบาลที่บ้าน/ชุมชน และการดูแลสุขภาพตนเองในระบบสุขภาพปฐมภูมิเชิงนวัตกรรม เพื่อยกระดับ  
คุณภาพชีวิตและลดความเหลื่อมล้ำในการเข้าถึงบริการโดยการมีส่วนร่วมของท้องถิ่น

ตัวชี้วัด :

1) ระบบและกลไกการสร้างผู้บริบาลผู้สูงอายุ

**3.2.2.4 แผนการปฏิรูปประเทศด้านการศึกษา:** กิจกรรมปฏิรูปที่จะส่งผลให้เกิดการ  
เปลี่ยนแปลงต่อประชาชนอย่างมีนัยสำคัญ

3.2.2.4.1 ประเด็นการปฏิรูปที่ 1 การสร้างโอกาสและความเสมอภาคทางการศึกษา  
ตั้งแต่ระดับปฐมวัย

เป้าหมายและตัวชี้วัด

เป้าหมาย :

1) ประเทศมีเด็กและเยาวชนนอกระบบการศึกษากลับเข้าศึกษาต่ออย่างน้อย  
จนจบการศึกษาภาคบังคับ และได้รับการพัฒนาทักษะอาชีพตามความถนัดและมีศักยภาพที่จะพึ่งพาตนเอง  
ในการดำรงชีวิตได้

2) ประชากรวัยแรงงานมีทักษะด้านการอ่านและคณิตศาสตร์ (Literacy &  
Numeracy Competency) ในระดับการศึกษาขั้นพื้นฐานที่จำเป็นต่อการทำงานและการใช้ชีวิตในโลกยุคปัจจุบัน

ตัวชี้วัด :

1) อัตราการเข้าเรียนสุทธิ (Net Enrollment Ratio) ระดับก่อนวัยเรียน  
ไม่น้อยกว่าร้อยละ 80 ระดับประถมศึกษา ไม่น้อยกว่าร้อยละ 95 ระดับมัธยมศึกษาตอนต้นไม่น้อยกว่าร้อยละ 90  
ระดับมัธยมศึกษาตอนปลายหรือเทียบเท่า ไม่น้อยกว่าร้อยละ 70 ระดับอุดมศึกษาหรือเทียบเท่าไม่น้อยกว่าร้อยละ  
35 ในปี 2565

2) สัดส่วนประชากรวัยเรียนที่อยู่นอกระบบการศึกษาในระดับการศึกษา  
ภาคบังคับ ระดับประถมศึกษา ถึงระดับมัธยมศึกษาตอนต้น (อายุ 6 – 14 ปี) ไม่เกินร้อยละ 5 ในปี 2565

### 3.2.2.5 แผนการปฏิรูปประเทศด้านวัฒนธรรม กีฬา แรงงาน และการพัฒนาทรัพยากรมนุษย์:

กิจกรรมปฏิรูปที่จะส่งผลให้เกิดการเปลี่ยนแปลงต่อประชาชนอย่างมีนัยสำคัญ

#### 3.2.2.5.1 ประเด็นการปฏิรูปที่ 5 การบริหารจัดการศักยภาพบุคลากรของประเทศ

เป้าหมายและตัวชี้วัด

เป้าหมาย :

1) ประชาชนทุกภาคส่วนได้รับ โอกาสในการพัฒนาทักษะใหม่ ๆ รวมถึงการสร้างตลาดงานใหม่ ๆ รองรับอย่างเหมาะสม นำไปสู่ความมั่นคงทางอาชีพ

ตัวชี้วัด :

1) รายได้ของประชาชนเพิ่มขึ้นจากการมีทักษะและอาชีพใหม่ ๆ โดยมีรายได้รวมหลังเข้าโครงการเพิ่มขึ้นร้อยละ 20

## 3.2.3 แผนพัฒนาเศรษฐกิจและสังคมแห่งชาติ ฉบับที่ 13 (พ.ศ. 2566 - 2570)

ประเด็นการพัฒนาที่มีลำดับความสำคัญสูงในการพลิกโฉมประเทศไทยสู่ Hi-Value and Sustainable Thailand ในองค์ประกอบสำคัญ 4 ประการ ที่เกี่ยวข้องกับการทำแผนพัฒนาจังหวัดกาญจนบุรี (พ.ศ. 2566 - 2570) ได้แก่

### 3.2.3.1 เศรษฐกิจมูลค่าสูงที่เป็นมิตรต่อสิ่งแวดล้อม (High Value - Added Economy)

หมุดหมาย :

3.2.3.1.1 ไทยเป็นประเทศชั้นนำด้านสินค้าเกษตรและเกษตรแปรรูปมูลค่าสูง

3.2.3.1.2 ไทยเป็นจุดหมายของการท่องเที่ยวที่เน้นคุณค่าและความยั่งยืน

3.2.3.1.3 ไทยเป็นศูนย์กลางการค้าการลงทุนและจุดยุทธศาสตร์ทางโลจิสติกส์ที่สำคัญของภูมิภาค

### 3.2.3.2 สังคมแห่งโอกาสและความเสมอภาค (High Opportunity Society)

หมุดหมาย :

3.2.3.2.1 ไทยมี SMEs ที่เข้มแข็ง มีศักยภาพสูง และสามารถแข่งขันได้

3.2.3.2.2 ไทยมีพื้นที่และเมืองหลักของภูมิภาคที่มีความเจริญทางเศรษฐกิจทันสมัย และน่าอยู่

3.2.3.2.3 ไทยมีความยากจนข้ามรุ่นลดลง และคนไทยทุกคนมีความคุ้มครองทางสังคม

ที่เพียงพอ เหมาะสม

### 3.2.3.3 วิถีชีวิตที่ยั่งยืน (Eco - Friendly Living)

หมุดหมาย :

3.2.3.3.1 ไทยสามารถลดความเสี่ยงและผลกระทบจากภัยธรรมชาติและการเปลี่ยนแปลงสภาพภูมิอากาศ

### 3.2.3.4 ปัจจัยสนับสนุนการพลิกโฉมประเทศ (Key Enablers for Thailand's Transformation)

หมุดหมาย :

3.2.3.4.1 ไทยมีกำลังคนสมรรถนะสูง มุ่งเรียนรู้อย่างต่อเนื่อง ตอบโจทย์การพัฒนาแห่งอนาคต

### 3.3 แผนระดับที่ 3 (เฉพาะที่เกี่ยวข้อง)

#### ร่าง กรอบแผนพัฒนาภาคกลาง พ.ศ. 2566 - 2570

##### 3.3.1 เป้าหมายรวม

3.3.1.1 อัตราการเจริญเติบโตทางเศรษฐกิจของภาคกลางขยายตัวเพิ่มขึ้น

3.3.1.2 สัมประสิทธิ์ความไม่เสมอภาค (Gini Coefficient) ในการกระจายรายได้ของภาคกลางลดลง

##### 3.3.2 แนวทางการพัฒนา

3.3.2.1 พัฒนาและยกระดับภาคกลางไปสู่การเป็นแหล่งเกษตรสมัยใหม่และศูนย์รวบรวมและกระจายสินค้าเกษตรของประเทศโดยมีแนวทางการพัฒนาที่สำคัญ ดังนี้

3.3.2.1.1 เพิ่มผลิตภาพและสร้างมูลค่าเพิ่มให้แก่สินค้าเกษตรและสินค้าเกษตรแปรรูป รวมทั้ง วัสดุเหลือใช้ทางการเกษตรในพื้นที่แหล่งผลิตสำคัญของภาค เพื่อยกระดับรายได้ให้แก่เกษตรกรจะได้สร้างแรงจูงใจให้คนรุ่นใหม่หันมาสืบทอดอาชีพเกษตรกร และลดการเผาวัสดุเหลือใช้ทางการเกษตรที่จะสร้างปัญหาให้กับสิ่งแวดล้อม อาทิ ข้าว ในเขตพื้นที่จังหวัดสุพรรณบุรี พระนครศรีอยุธยา ชัยนาท ลพบุรี อ่างทอง ปทุมธานี สิงห์บุรี และนครปฐม อ้อย ในเขตพื้นที่จังหวัดกาญจนบุรี ลพบุรี และสุพรรณบุรี พืชผัก ในเขตพื้นที่ จังหวัดราชบุรี กาญจนบุรี สุพรรณบุรี และนครปฐม โคเนื้อ-โคเนื้อ ในเขตพื้นที่จังหวัดสระบุรี ลพบุรี กาญจนบุรี ประจวบคีรีขันธ์ และราชบุรี สุกร ในเขตพื้นที่จังหวัดราชบุรี และนครปฐม สัตว์ปีก ในเขตพื้นที่ จังหวัดลพบุรี สระบุรี กาญจนบุรี และสุพรรณบุรี และสัตว์น้ำ ในเขตพื้นที่จังหวัดประจวบคีรีขันธ์ สมุทรสาคร สมุทรสงคราม และสมุทรปราการ ผ่านการวิจัย พัฒนา และการใช้เทคโนโลยีและนวัตกรรมที่เข้มข้น

3.3.2.1.2 ส่งเสริมและสนับสนุนการทำการเกษตรรูปแบบใหม่ โดยใช้เทคโนโลยีต่างๆ ที่มีความ แม่นยำสูงมาใช้ในการทำการเกษตร เพื่อพัฒนาไปสู่เกษตรอัจฉริยะ (Smart Farm หรือ Intelligent Farm) ซึ่งจะช่วยให้เกิดการใช้ทรัพยากรให้คุ้มค่าที่สุด

3.3.2.1.3 ส่งเสริมการทำการเกษตรที่ยั่งยืน อาทิ การทำเกษตรปลอดภัยและเกษตรอินทรีย์ที่ให้ความสำคัญกับความปลอดภัยต่อผู้บริโภค และสิ่งแวดล้อม เพื่อพัฒนาคุณภาพการทำการเกษตรไปสู่มาตรฐาน ความปลอดภัย

3.3.2.1.4 เพิ่มประสิทธิภาพการบริหารจัดการสินค้าเกษตรตลอดห่วงโซ่มูลค่าด้วยเทคโนโลยี ดิจิทัล โดยให้ความสำคัญกับการพัฒนาฐานข้อมูลด้านการผลิตและการตลาดอย่างเป็นระบบและเป็นประโยชน์ต่อการวางแผนการผลิตของเกษตรกร และพัฒนาตลาดค้าส่งค้าปลีกสินค้าเกษตรที่สำคัญในพื้นที่ ไปสู่การเป็นศูนย์รวบรวมและกระจายสินค้าเกษตรของประเทศรองรับการเติบโตของธุรกิจ e-Commerce

3.3.2.2 พัฒนาแหล่งท่องเที่ยวสำคัญและแหล่งท่องเที่ยวชุมชนให้เข้าสู่ตลาดท่องเที่ยวคุณภาพโดยมีแนวทางการพัฒนาที่สำคัญ ดังนี้

3.3.2.2.1 สร้างมูลค่าการท่องเที่ยวและปรับทิศทางการพัฒนาการท่องเที่ยวให้สอดคล้องกับความต้องการ โดยส่งเสริมการพัฒนาการท่องเที่ยวเชิงนิเวศ ในเขตจังหวัดที่มีแหล่งธรรมชาติที่มีเอกลักษณ์ เฉพาะถิ่น และแหล่งวัฒนธรรมและประวัติศาสตร์ที่เกี่ยวข้องกับระบบนิเวศ อาทิ จังหวัดกาญจนบุรี เพชรบุรี ประจวบคีรีขันธ์ สระบุรี สมุทรสาคร และสมุทรสงคราม เชียงประวัติศาสตร์ อาทิ พระนครศรีอยุธยา ลพบุรี กาญจนบุรี สุพรรณบุรี และ



นครปฐม เชียงอาหารและวัฒนธรรม อาทิ พระนครศรีอยุธยา ชัยนาท ราชบุรี และ เพชรบุรี เชียงกีฬา อาทิ จังหวัดสุพรรณบุรี  
เชิงการแพทย์และการส่งเสริมสุขภาพ อาทิ นครปฐม พระนครศรีอยุธยา เพชรบุรี กาญจนบุรี และสระบุรี

3.3.2.2.2 ส่งเสริมการจัดการการท่องเที่ยวสีเขียวเพื่อลดผลกระทบต่อสิ่งแวดล้อมจากการ  
ท่องเที่ยว โดยให้ความสำคัญกับการพัฒนาการท่องเที่ยวชุมชนบนพื้นฐานความรับผิดชอบต่อสังคมและ สิ่งแวดล้อม เพื่อให้  
สามารถบริหารจัดการดูแลเรื่องความสะอาด สุขอนามัย และความปลอดภัยของนักท่องเที่ยว

3.3.2.2.3 ส่งเสริมการพัฒนาการท่องเที่ยวเชิงสร้างสรรค์และวัฒนธรรม โดยใช้จุดเด่น  
และความคิดสร้างสรรค์ ศิลปะ วัฒนธรรม และองค์ความรู้ท้องถิ่นมาพัฒนาแหล่งท่องเที่ยว สินค้า และบริการ  
ที่เป็นอัตลักษณ์เฉพาะถิ่นให้มีคุณค่าตอบสนองความต้องการของตลาดที่มีความหลากหลายมากขึ้น

3.3.2.2.4 พัฒนาการท่องเที่ยวโดยคำนึงถึงขีดความสามารถในการรองรับ โดยเฉพาะ  
ในจังหวัดที่มีแหล่งท่องเที่ยวที่มีชื่อเสียงในระดับนานาชาติและมีจำนวนนักท่องเที่ยวมาเที่ยวจำนวนมาก อาทิ  
จังหวัด กาญจนบุรี เพชรบุรี ประจวบคีรีขันธ์ และพระนครศรีอยุธยา

**3.3.2.3 พัฒนาภาคกลางเป็นศูนย์กลางทางการแพทย์และสุขภาพมูลค่าสูง** โดยมีแนวทาง  
การพัฒนาที่สำคัญ ดังนี้

3.3.2.3.1 ยกระดับบริการทางการแพทย์แบบครบวงจร (Medical Hub) และเป็นเครือข่าย  
รองรับ การขยายตัวจากกรุงเทพฯ ในเขตพื้นที่นครปฐม นนทบุรี ปทุมธานี และสมุทรปราการ

3.3.2.3.2 ส่งเสริมการวิจัยทางการแพทย์และรักษาโรคเฉพาะทาง โดยภาคกลางมีศักยภาพ  
และความเป็นเลิศทางการรักษาเกี่ยวกับโรคติดต่อและโรคติดเชื้อ โรคทรวงอก และโรคจิตเวช

3.3.2.3.3 เพิ่มประสิทธิภาพการรักษาพยาบาลและพัฒนาขีดความสามารถในการให้บริการ  
ทางการแพทย์และการดูแลสุขภาพ

3.3.2.3.4 ส่งเสริมการแพทย์ทางเลือก โดยเฉพาะในพื้นที่ที่มีศักยภาพในการพัฒนาเป็นเมือง  
สมุนไพรและมีภูมิปัญญาตำรายาสมุนไพรและแพทย์แผนไทย อาทิ นครปฐม นนทบุรี พระนครศรีอยุธยา เพชรบุรี  
กาญจนบุรี สระบุรี และชัยนาท

**3.3.2.3 พัฒนาการผลิตกำลังคนให้มีทักษะรองรับอุตสาหกรรมและบริการแห่งอนาคต** โดยมีแนวทาง  
การพัฒนาที่สำคัญ ดังนี้

3.3.2.3.1 ยกระดับคุณภาพมาตรฐานการเรียนการสอนในทุกพื้นที่ให้มีคุณภาพในระดับ  
มาตรฐานสากลทั้งในระบบและนอกระบบโรงเรียน โดยเฉพาะจังหวัดที่ไม่ได้ตั้งอยู่ในเขตปริมณฑลของกรุงเทพฯ  
เพื่อให้ทุกพื้นที่สามารถผลิตบุคลากรที่มีคุณภาพ และลดพฤติกรรมรถเลือกเข้าศึกษาในสถาบันการศึกษาในเขต  
กรุงเทพฯ และปริมณฑลโดยไม่ได้คำนึงถึงเรื่องระยะทางในการเดินทาง ทำให้ต้องเสียค่าใช้จ่ายในการเดินทาง  
และค่าที่พัก รวมทั้งทำให้เกิดความแออัดในเขตพื้นที่กรุงเทพฯ และปริมณฑล

3.3.2.3.2 พัฒนาหลักสูตรการเรียนการสอนให้ทันสมัยเพื่อให้สามารถผลิตบุคลากรหรือ  
แรงงาน ได้ตรงตามความต้องการของพื้นที่ อาทิ ยานยนต์ไฟฟ้า ในเขตจังหวัดพระนครศรีอยุธยา

3.3.2.3.3 สนับสนุนเทคโนโลยีทางการศึกษาให้แก่สถานศึกษาที่อยู่ห่างไกลความเจริญ  
และมีความขาดแคลน อาทิ จังหวัดชัยนาท และกาญจนบุรี

3.3.2.3.4 ส่งเสริมและสนับสนุนการสร้างทักษะใหม่ที่เป็นจำเป็นในการทำงานให้สอดคล้องกับ  
ความต้องการ (ReSkill) ควบคู่กับการพัฒนาเพื่อยกระดับทักษะเดิมให้ดีขึ้นรองรับการเติบโตในอนาคต (UpSkill)

เพื่อพัฒนาผลิตภาพแรงงานให้สูงขึ้น โดยเฉพาะพื้นที่จังหวัดที่มีความต้องการแรงงานที่ทักษะฝีมือสูง อาทิ จังหวัดพระนครศรีอยุธยา สมุทรปราการ และปทุมธานี

**3.3.2.4 พัฒนาเมืองเขตเศรษฐกิจพิเศษชายแดนและเมืองชายแดน รวมทั้งพื้นที่ระเบียงเศรษฐกิจพิเศษภาคกลาง-ตะวันออก ให้เอื้อต่อการพัฒนาเศรษฐกิจและสังคมในอนาคต** โดยมีแนวทางการพัฒนาที่สำคัญ ดังนี้

3.3.2.4.1 เร่งดำเนินการวางแผนพัฒนารูปแบบเมืองเพื่อรองรับการขยายตัวของเมืองในอนาคต โดยคำนึงถึงหลักการสถาปัตยกรรม (Universal Design) เพื่อคนทุกกลุ่ม

3.3.2.4.2 วางแผนบริหารจัดการพื้นที่ให้เอื้อต่อการพัฒนาในอนาคต โดยคำนึงถึงความยั่งยืน ทางภูมินิเวศ ภูมิสังคม และภูมิวัฒนธรรม บนพื้นฐานการมีส่วนร่วมของทุกภาคส่วนในสังคม

3.3.2.4.3 เร่งพัฒนาโครงสร้างพื้นฐาน ระบบขนส่งมวลชนและระบบขนส่งสาธารณะทั้งทางบก ทางน้ำ และทางอากาศ เพื่ออำนวยความสะดวกในการคมนาคมขนส่งสินค้า โดยให้ความสำคัญกับการพัฒนาระบบขนส่งต่อเนื่องหลายรูปแบบที่มุ่งเน้นการพัฒนาาระบบเชื่อมต่อ เพื่อเพิ่มประสิทธิภาพและลดต้นทุนการคมนาคมขนส่ง ให้เอื้อต่อการพัฒนาธุรกิจบริการโลจิสติกส์ โดยเฉพาะการรวบรวมและกระจายสินค้าที่จะเติบโตควบคู่กับธุรกิจ e-Commerce

3.3.2.4.4 เร่งดำเนินการพัฒนาตามแผนพัฒนาระเบียงเศรษฐกิจพิเศษภาคกลาง-ตะวันออก (CWEC) ในพื้นที่จังหวัดกาญจนบุรี สุพรรณบุรี พระนครศรีอยุธยา และนครปฐม

## 3.4 แผนพัฒนากลุ่มจังหวัดภาคกลางตอนล่าง 1

### พ.ศ. 2566 - 2570

#### 3.4.1 เป้าหมายการพัฒนา

เป็นฐานการผลิตสินค้าเกษตรปลอดภัย เกษตรมูลค่าสูง การท่องเที่ยวคุณภาพสูง เชื่อมโยงเศรษฐกิจการค้าและการค้าชายแดน บนฐาน BCG

#### 3.4.2 ตัวชี้วัดความสำเร็จตามเป้าหมายพัฒนากลุ่มจังหวัด

3.4.2.1 ร้อยละที่เพิ่มขึ้นของผลิตภัณฑ์มวลรวมของกลุ่มจังหวัด (ร้อยละ) – เพิ่มขึ้น

3.4.2.2 ร้อยละที่เพิ่มขึ้นของมูลค่าผลิตภัณฑ์กลุ่มจังหวัดเฉลี่ยต่อหัว (บาท/คน/ปี) – เพิ่มขึ้น

3.4.2.3 สัมประสิทธิ์ความไม่เสมอภาคในการกระจายรายได้ (Gini Index) ของกลุ่มจังหวัด – ลดลง

#### 3.4.3 ประเด็นการพัฒนา

3.4.3.1 ประเด็นการพัฒนาที่ 1 การยกระดับภาคการเกษตรและการแปรรูปสินค้าเกษตรของกลุ่มจังหวัดไปสู่สินค้ามูลค่าสูงบนฐาน BCG

3.4.3.2 ประเด็นการพัฒนาที่ 2 การพัฒนาการท่องเที่ยวสร้างสรรค์ การท่องเที่ยวเชิงสุขภาพ การท่องเที่ยวเชื่อมโยงเชิงประวัติศาสตร์และวัฒนธรรม

3.4.3.3 ประเด็นการพัฒนาที่ 3 การพัฒนาศักยภาพการผลิตและการค้าภายในประเทศและต่างประเทศ

# ส่วนที่ 4 ตัวชี้วัดการพัฒนาจังหวัดกาญจนบุรี

## จากสำนักงานพัฒนาการเศรษฐกิจและสังคมแห่งชาติ พ.ศ. 2564

### 4.1 ข้อมูล

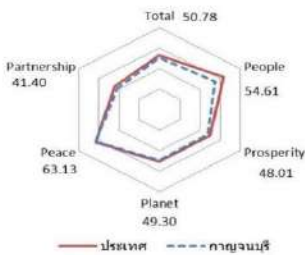
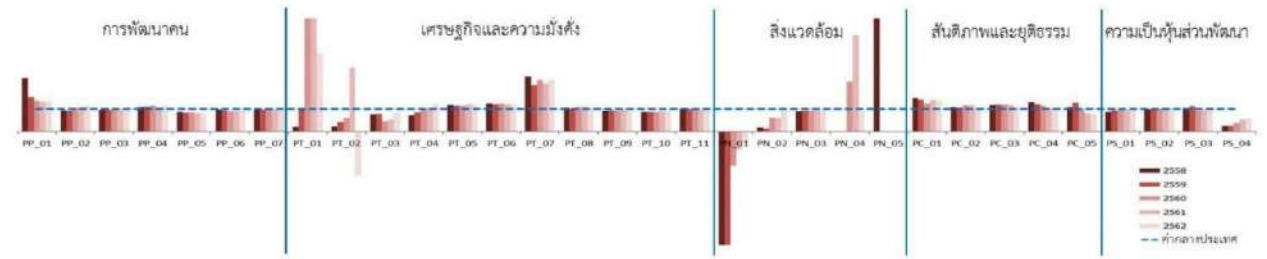
ณ เดือนกรกฎาคม 2564 สำนักงานสภาพัฒนาการเศรษฐกิจและสังคมแห่งชาติ (สศช.) ได้เผยแพร่ข้อมูลตัวชี้วัดการพัฒนาของจังหวัดกาญจนบุรีแยกตามตัวชี้วัดในยุทธศาสตร์ประเทศ ปี 2558 – 2562 ซึ่งแบ่งตัวชี้วัดตามมิติการพัฒนาออกเป็น 5 ด้าน จำนวนรวม 32 ตัวชี้วัด ดังนี้ (1) ด้านการพัฒนาคน (People) จำนวน 7 ตัวชี้วัด (PP\_01 – PP\_07) (2) ด้านเศรษฐกิจและความมั่งคั่ง (Prosperity) จำนวน 11 ตัวชี้วัด (PT\_01 – PT\_11) (3) ด้านสิ่งแวดล้อม (Planet) จำนวน 5 ตัวชี้วัด (PN\_01 – PN\_05) (4) ด้านสันติภาพและยุติธรรม (Peace) จำนวน 5 ตัวชี้วัด (PC\_01 – PC\_05) และ (5) ด้านความเป็นหุ้นส่วนการพัฒนา (Partnership) จำนวน 4 ตัวชี้วัด (PS\_01 – PS\_04)

ข้อมูลในช่วงเวลา 5 ปีดังกล่าว ตัวชี้วัดผสมในภาพรวมของทั้ง 5 มิติและรายมิติของจังหวัดกาญจนบุรี มีค่าต่ำกว่าค่าเฉลี่ยของประเทศ ยกเว้นตัวชี้วัดผสมด้านเศรษฐกิจและความมั่งคั่งใน ปี 2561 ซึ่งมีค่าอยู่ที่ 50.81 สูงกว่าค่าเฉลี่ยของประเทศซึ่งมีค่าเท่ากับ 50.06 นอกจากนี้ ตัวชี้วัดผสมในภาพรวมของทั้ง 5 มิติของจังหวัดกาญจนบุรีมีค่าเพิ่มขึ้นทุกปีในช่วงเวลาดังกล่าว

อย่างไรก็ดี แม้ตัวชี้วัดผสมในภาพรวมของทั้ง 5 มิติและตัวชี้วัดผสมรายมิติของจังหวัดกาญจนบุรี ในปี 2562 ยังคงมีค่าต่ำกว่าค่ากลางของประเทศ แต่เมื่อเทียบกับค่าตัวชี้วัดผสมในภาพรวมของทั้ง 5 มิติ และตัวชี้วัดผสมรายมิติของจังหวัดกาญจนบุรี ในปี 2561 จะพบว่า จังหวัดกาญจนบุรีมีการพัฒนาทั้งในภาพรวมและเกือบทุกมิติการพัฒนา ยกเว้นด้านเศรษฐกิจและความมั่งคั่ง รายละเอียดตามรูปที่ 4.1 ทั้งนี้ ได้สรุปตัวชี้วัดการพัฒนาของจังหวัดกาญจนบุรีที่มีค่าต่ำกว่าค่ากลางของประเทศในปี 2562 ตามรายมิติ รวมจำนวน 18 ตัวชี้วัด ได้ดังตารางที่ 4.1

# รูปที่ 4.1 ตัวชี้วัดการพัฒนาตามยุทธศาสตร์ประเทศ จังหวัดกาญจนบุรี

## จังหวัดกาญจนบุรี



มิติการพัฒนา	ค่ากลางของประเทศ					กาญจนบุรี				
	2558	2559	2560	2561	2562	2558	2559	2560	2561	2562
ภาพรวม	50.35	51.00	51.91	50.86	52.87	46.70	46.78	46.87	47.16	50.78
ด้านการพัฒนาคน (People)	59.45	58.86	58.50	59.89	63.20	54.76	53.72	51.46	51.14	54.61
ด้านเศรษฐกิจและความมั่งคั่ง (Prosperity)	48.84	49.11	47.99	50.06	50.03	46.92	47.63	47.66	50.81	48.01
ด้านสิ่งแวดล้อม (Planet)	49.27	50.54	51.38	51.60	50.92	44.87	42.57	48.85	48.21	49.30
ด้านสันติภาพและยุติธรรม (Peace)	63.99	62.21	62.72	62.02	63.45	58.87	56.42	60.16	60.61	63.13
ด้านความเป็นหุ้นส่วนพัฒนา (Partnership)	38.33	40.25	39.84	38.69	44.68	32.71	36.44	31.40	30.72	41.40

หมายเหตุ: \* ตัวชี้วัดที่มีการถ่วงน้ำหนัก  
 \*\* ตัวชี้วัดที่มีการเก็บข้อมูลเพียงปี 2558 และ 2560  
 \*\*\* ตัวชี้วัดที่มีการเก็บข้อมูลล่าสุดปี 2560  
 \*\*\*\* ตัวชี้วัดที่มีการเก็บข้อมูลล่าสุดปี 2561  
 ..... ตัวชี้วัดที่มีการเก็บข้อมูลล่าสุดปี 2562

ตัวชี้วัด	ค่ากลางประเทศ					กาญจนบุรี				
	2558	2559	2560	2561	2562	2558	2559	2560	2561	2562
<b>ด้านพัฒนาคน (People)</b>										
PP_01 ร้อยละของประชากรที่อายุได้เกินความยากจน (ร้อยละ)* ****	7.49	9.22	8.32	11.38	6.14	17.63	14.07	11.37	15.14	8.26
PP_02 ร้อยละของทารกแรกเกิดที่มีน้ำหนักต่ำกว่าเกณฑ์ (ร้อยละทารกที่มีชีพ)* ***	9.49	9.85	9.95	10.19	10.47	8.80	8.95	10.50	11.12	11.97
PP_03 ร้อยละของประชากรที่เจ็บป่วยเป็นผู้ป่วยใน (ร้อยละ)* ****	10.60	10.88	10.63	11.21	11.23	10.18	10.35	10.39	11.27	11.38
PP_04 อัตราส่วนประชากรคอมพิวเตอร์ (คน/คอมพิวเตอร์)*	2,832	2,991	2,676	2,549	2,274	3,113	3,301	3,072	2,754	2,554
PP_05 อัตราการเข้าเรียนรวมระดับมัธยมศึกษาตอนปลายและอาชีวศึกษา (ร้อยละ)	72.87	75.06	74.47	76.51	73.70	64.12	63.52	64.03	62.49	57.63
PP_06 จำนวนวัยการศึกษาเฉลี่ยประชากรไทยอายุ 15-59 ปี (ปี)	8.66	8.85	8.93	9.07	9.15	8.46	8.30	8.07	8.21	8.43
PP_07 ค่าเฉลี่ยคะแนน o-net มัธยมศึกษาตอนปลาย (คะแนน)	33.67	33.31	31.89	33.60	35.29	33.01	32.44	30.92	32.51	34.57
<b>ด้านเศรษฐกิจและความมั่งคั่ง (Prosperity)</b>										
PT_01 อัตราการเปลี่ยนแปลงของรายได้เฉลี่ยต่อหัวครัวเรือนในจังหวัด (ร้อยละ)	1.75	1.72	0.06	-0.00	-0.46	0.37	1.75	4.45	1.91	0.67
PT_02 อัตราการเปลี่ยนแปลงผลิตภัณฑ์มวลรวมในจังหวัด (ร้อยละ)	1.89	3.00	3.90	4.14	0.68	0.45	1.28	2.28	11.71	-1.33
PT_03 อัตราการว่างงาน (ร้อยละ)*	0.75	0.85	1.01	0.89	0.86	0.56	0.67	0.47	0.47	0.71
PT_04 อัตราส่วนหนี้สินต่อรายได้เฉลี่ยของครัวเรือน (เท่า)* ****	6.67	7.10	7.61	7.46	6.92	4.76	6.04	7.64	7.93	8.55
PT_05 ผลิตภัณฑ์มวลรวม (บาท/คน)	106,508	110,285	115,616	117,916	121,328	126,623	126,679	132,118	145,458	144,688
PT_06 สัดส่วนปริมาณการใช้ไฟฟ้าภาคครัวเรือนต่อประชากร (กิโลวัตต์/คน)	463.91	495.57	493.27	506.11	548.49	575.41	611.79	617.34	618.63	674.00
PT_07 ผลิตผลมวลรวมผลิตภัณฑ์มวลรวมภาคอุตสาหกรรมต่อ GDP ภาคอุตสาหกรรม (สินค้าเกษตร)*	623.46	607.56	597.93	598.28	469.42	1,523.34	1,260.07	1,361.96	1,277.04	1,069.74
PT_08 ร้อยละที่อยู่ในระบบประกันสังคมต่อกำลังแรงงาน (ร้อยละ)	18.76	19.74	20.80	23.26	24.93	20.00	20.04	22.64	25.68	26.52
PT_09 ร้อยละของครัวเรือนที่มีบ้านและที่ดินเป็นของตนเอง (ร้อยละ)****	81.42	82.21	81.28	83.11	82.47	74.24	76.65	74.24	80.26	80.26
PT_10 ร้อยละของหมู่บ้านที่ถนนสายหลักใช้การได้ตลอดปี (ร้อยละ)**	54.37	57.33	59.64	61.81	65.46	47.58	50.22	52.86	55.50	58.14
PT_11 ผลิตผลบริการการกระจายรายได้* ****	0.403	0.415	0.421	0.427	0.432	0.407	0.409	0.411	0.413	0.415
<b>ด้านสิ่งแวดล้อม (Planet)</b>										
PN_01 อัตราการเปลี่ยนแปลงของพื้นที่ป่าไม้ในจังหวัด (ร้อยละ)	0.01	0.03	0.12	0.42	0.10	-0.19	-0.21	-0.17	-0.34	-0.04
PN_02 ผลิตผลปริมาณขยะที่กำจัดถูกต้องต่อปริมาณขยะที่เกิดขึ้น (ร้อยละ)	20.06	20.30	29.46	22.46	18.80	3.40	2.86	17.65	13.13	18.00
PN_03 ร้อยละของครัวเรือนที่ใช้ถังน้ำประปา (ร้อยละ)****	15.87	16.15	16.44	16.53	16.81	14.18	14.64	14.99	15.31	15.71
PN_04 ร้อยละของประชากรที่ประสบภัย (ร้อยละ)* ****	0.00	0.00	0.78	0.18	1.51	0.64	0.33	1.72	0.73	1.31
PN_05 ร้อยละของประชากรที่ประสบภัยแล้ง (ร้อยละ)* ****	0.02	0.00	0.00	0.00	0.00	3.88	15.61	0.00	0.00	0.00
<b>ด้านสันติภาพและยุติธรรม (Peace)</b>										
PC_01 ความพึงพอใจต่อชีวิต ร่างกาย เพศ และศติประทุรภัยต่อทรัพย์สิน* (ต่อแสนคน)*	88.04	113.49	105.28	95.67	80.86	130.02	159.87	130.41	132.00	111.11
PC_02 จำนวนของประชากรในเรือนจำ (ต่อแสนคน)*	437.20	379.07	446.13	508.66	502.87	474.30	408.99	522.08	598.11	525.84
PC_03 จำนวนเจ้าหน้าที่ตำรวจ (ต่อแสนคน)	271.52	279.12	276.83	267.98	268.05	325.34	336.68	333.12	317.42	299.60
PC_04 อัตราการฆ่าตัวตาย (ต่อแสนคน)* ****	6.67	6.32	6.16	6.39	7.08	8.82	7.79	7.03	6.74	7.03
PC_05 จำนวนผู้ถูกแจ้งข้อหาการพิพาทภายในคดีส่วนของประชากรในเรือนจำ (ร้อยละ)*	17.82	20.65	19.94	17.71	16.52	19.31	26.71	19.26	14.13	12.66
<b>ด้านความเป็นหุ้นส่วนพัฒนา (Partnership)</b>										
PS_01 ร้อยละของประชากรที่เข้ามีเงินออมในบัญชี (ร้อยละ)	32.73	41.27	46.82	30.80	60.75	28.72	38.69	44.42	48.49	63.66
PS_02 ร้อยละของพื้นที่ที่มีสินค้าจับคู่ได้ตั้งแต่ปลายไตรมาสก่อนหน้าเป็นจุดศูนย์กลางและเน้นจุดศูนย์กลางกิจ	12.19	11.81	11.77	11.02	11.56	12.05	11.69	12.04	10.89	11.63
PS_03 ความสามารถในการเบิกจ่ายงบประมาณของจังหวัด (ร้อยละ)	92.15	85.72	81.56	70.14	71.87	96.69	96.92	74.73	68.69	77.86
PS_04 ผลิตผลองค์กรชุมชนต่อประชากรแสนคน (หน่วย/แสนคน)*****	110.15	109.62	127.39	129.32	142.82	26.87	27.79	50.56	67.74	79.59

ที่มา: สำนักงานสภาพัฒนาการเศรษฐกิจและสังคมแห่งชาติ, 2564

**ตารางที่ 4.1** ตัวชี้วัดตามยุทธศาสตร์ประเทศของจังหวัดกาญจนบุรีที่มีค่าต่ำกว่าค่ากลางของประเทศ ปี 2562

ตัวชี้วัดผสม	ตัวชี้วัดที่มีค่าต่ำกว่าค่ากลางของประเทศ
<p><b>มิติด้านการพัฒนาคน (People)</b>                      มีค่าต่ำกว่าค่ากลางของประเทศ                      กาญจนบุรี = 54.61                      ค่ากลางของประเทศ = 63.20</p>	<ol style="list-style-type: none"> <li>ร้อยละของประชากรที่อยู่ใต้เส้นความยากจน (ค่ามาก ไม่ดี)*****                              ประเทศ ร้อยละ 6.14 กาญจนบุรี ร้อยละ 8.26</li> <li>ร้อยละของทารกแรกเกิดที่มีน้ำหนักต่ำกว่าเกณฑ์ (ร้อยละทารกเกิดมีชีพ) (ค่ามาก ไม่ดี)***                              ประเทศ ร้อยละ 10.47 กาญจนบุรี ร้อยละ 11.97</li> <li>ร้อยละของประชากรที่เจ็บป่วยเป็นผู้ป่วยใน (ค่ามาก ไม่ดี)****                              ประเทศ ร้อยละ 11.23 กาญจนบุรี ร้อยละ 11.38</li> <li>อัตราส่วนประชากรต่อแพทย์ (คน/แพทย์) (ค่ามาก ไม่ดี)                              ประเทศ 2,274 คน/แพทย์ กาญจนบุรี 2,554 คน/แพทย์</li> <li>อัตราการเข้าเรียนรวมระดับมัธยมศึกษาตอนปลาย หรืออาชีวศึกษา                              ประเทศ ร้อยละ 73.70 กาญจนบุรี ร้อยละ 57.63</li> <li>จำนวนปีการศึกษาเฉลี่ยประชากรไทยอายุ 15-59 ปี (หน่วย:ปี)                              ประเทศ 9.15 ปี กาญจนบุรี 8.43 ปี</li> <li>ค่าเฉลี่ยคะแนน o-net มัธยมศึกษาตอนปลาย (หน่วย:คะแนน)                              ประเทศ 35.29 คะแนน กาญจนบุรี 34.57 คะแนน</li> </ol>
<p><b>มิติด้านเศรษฐกิจและความมั่งคั่ง (Prosperity)</b>                      มีค่าต่ำกว่าค่ากลางของประเทศ                      กาญจนบุรี = 48.01                      ค่ากลางของประเทศ = 50.03</p>	<ol style="list-style-type: none"> <li>อัตราการเปลี่ยนแปลงของผลิตภัณฑ์มวลรวมจังหวัด                              ประเทศ ร้อยละ 0.68 กาญจนบุรี ร้อยละ -1.33</li> <li>อัตราส่วนหนี้เฉลี่ยต่อรายได้เฉลี่ยของครัวเรือน (เท่า) (ค่ามาก ไม่ดี)*****                              ประเทศ 6.92 เท่า กาญจนบุรี 8.55 เท่า</li> <li>สัดส่วนปริมาณน้ำมันเชื้อเพลิงในภาคอุตสาหกรรมต่อ GDP ภาคอุตสาหกรรม (ลิตร/ล้านบาท) (ค่ามาก ไม่ดี)                              ประเทศ 469.42 ลิตร/ล้านบาท                              กาญจนบุรี 1,069.74 ลิตร/ล้านบาท</li> <li>ร้อยละของครัวเรือนที่มีบ้านและที่ดินเป็นของตนเอง****                              ประเทศ ร้อยละ 82.47 กาญจนบุรี ร้อยละ 80.26</li> <li>ร้อยละของหมู่บ้านที่ถนนสายหลักใช้การได้ตลอดปี**                              ประเทศ ร้อยละ 65.46 กาญจนบุรี ร้อยละ 58.14</li> </ol>
<p><b>มิติด้านสิ่งแวดล้อม (Planet)</b>                      มีค่าต่ำกว่าค่ากลางของประเทศ                      กาญจนบุรี = 49.30                      ค่ากลางของประเทศ = 50.92</p>	<ol style="list-style-type: none"> <li>อัตราการเปลี่ยนแปลงของพื้นที่ป่าไม้ในจังหวัด                              ประเทศ ร้อยละ 0.10 กาญจนบุรี ร้อยละ -0.04</li> <li>สัดส่วนปริมาณขยะที่กำจัดถูกต้องต่อปริมาณขยะที่เกิดขึ้น                              ประเทศ ร้อยละ 18.80 กาญจนบุรี ร้อยละ 18.00</li> <li>ร้อยละของครัวเรือนที่เข้าถึงน้ำประปา****                              ประเทศ ร้อยละ 16.81 กาญจนบุรี ร้อยละ 15.71</li> </ol>

ตัวชี้วัดผสม	ตัวชี้วัดที่มีค่าต่ำกว่าค่ากลางของประเทศ
<b>มิติด้านสันติภาพและยุติธรรม (Peace)</b> มีค่าต่ำกว่าค่ากลางของประเทศ กาญจนบุรี = 63.13 ค่ากลางของประเทศ = 63.45	1. การแจ้งความคดีชีวิต ร่างกาย เพศ และคดีประทุษร้ายต่อทรัพย์สิน (คดีต่อแสนคน) ประเทศ 80.86 คดีต่อแสนคน กาญจนบุรี 111.11 คดีต่อแสนคน 2. จำนวนของประชากรในเรือนจำ (คนต่อแสนคน) ประเทศ 502.87 คนต่อแสนคน กาญจนบุรี 525.84 คนต่อแสนคน
<b>มิติด้านความเป็นหุ้นส่วนพัฒนา (Partnership)</b> มีค่าต่ำกว่าค่ากลางของประเทศ กาญจนบุรี = 41.40 ค่ากลางของประเทศ = 44.68	1. สัดส่วนจำนวนองค์กรชุมชนต่อประชากรแสนคน (แห่ง/แสนคน)**** ประเทศ 142.82 แห่ง/แสนคน กาญจนบุรี 79.59 แห่ง/แสนคน

- หมายเหตุ: \*\* ตัวชี้วัดที่มีการเก็บข้อมูลเพียงปี 2558 และ 2560  
 \*\*\* ตัวชี้วัดที่มีการเก็บข้อมูลล่าสุดปี 2560  
 \*\*\*\* ตัวชี้วัดที่มีการเก็บข้อมูลล่าสุดปี 2561  
 \*\*\*\*\* ตัวชี้วัดที่มีการเก็บข้อมูลปีเว้นปี มีข้อมูลปี 2558 2560 และ 2562

## 4.2 ข้อวิเคราะห์

จากข้อมูลตัวชี้วัดการพัฒนาของจังหวัดกาญจนบุรี ซึ่งจัดทำโดยสำนักงานสภาพัฒนาการเศรษฐกิจและสังคมแห่งชาติ ณ กรกฎาคม 2564 ดังรูปที่ 4.1 สามารถนำมาวิเคราะห์สถานะการพัฒนาของจังหวัดกาญจนบุรีได้ ดังนี้

### 4.2.1 การวิเคราะห์มิติด้านการพัฒนาคน (People)

ตัวชี้วัดมิติการพัฒนาคนให้ความสำคัญกับการจัดปัญหาความยากจนและความหิวโหย และลดความเหลื่อมล้ำในสังคม โดยสามารถแบ่งตัวชี้วัดออกเป็น 3 กลุ่มย่อย ได้แก่ (1) ด้านความยากจน (2) ด้านสาธารณสุข และ (3) ด้านการศึกษา

ด้านความยากจนซึ่งวัดจากร้อยละของประชากรที่อยู่ใต้เส้นความยากจน พบว่า จังหวัดกาญจนบุรีมีร้อยละของประชากรที่อยู่ใต้เส้นความยากจนมากกว่าค่าเฉลี่ยของประเทศในช่วงปี 2558 – 2562 อย่างไรก็ตามเมื่อพิจารณาเฉพาะค่าตัวชี้วัดของจังหวัดกาญจนบุรีในช่วงเวลาดังกล่าว จะเห็นได้ว่า จังหวัดกาญจนบุรีมีค่าตัวชี้วัดที่ดีขึ้นทุกปียกเว้นปี 2561 เท่านั้น จึงถือว่าเป็นสัญญาณที่ดีในความพยายามที่จะลดจำนวนประชากรของจังหวัดกาญจนบุรีที่อยู่ใต้เส้นความยากจนแม้ว่าจะยังไม่สามารถทำได้ดีกว่าค่าเฉลี่ยของประเทศก็ตาม

ด้านสาธารณสุขซึ่งวัดจากตัวชี้วัดจำนวน 3 ตัวชี้วัด ได้แก่ (1) ร้อยละของทารกแรกเกิดที่มีน้ำหนักต่ำกว่าเกณฑ์ (ร้อยละทารกเกิดมีชีพ) (2) ร้อยละของประชากรที่เจ็บป่วยที่เป็นผู้ป่วยใน และ (3) อัตราส่วนประชากรต่อแพทย์ (คน/แพทย์) พบว่า แม้ค่าตัวชี้วัดอัตราส่วนประชากรต่อแพทย์ของจังหวัดกาญจนบุรีจะต่ำกว่าค่ากลางของประเทศทุกปีในช่วง 5 ปีดังกล่าว ค่าตัวชี้วัดนี้ของจังหวัดกาญจนบุรีมีแนวโน้มที่ดีขึ้นอย่างต่อเนื่องอย่างไรก็ตาม แม้ค่าตัวชี้วัดร้อยละของทารกแรกเกิดที่มีน้ำหนักต่ำกว่าเกณฑ์ (ร้อยละทารกเกิดมีชีพ) และร้อยละของประชากรที่เจ็บป่วยที่เป็นผู้ป่วยในของจังหวัดกาญจนบุรีจะมีค่าดีกว่าค่ากลางของประเทศในช่วง 2 – 3 ปีแรก แต่เมื่อพิจารณาเฉพาะค่าตัวชี้วัดเหล่านี้ของจังหวัดกาญจนบุรีจะพบว่า ค่าตัวชี้วัดดังกล่าวมีแนวโน้มแย่ลงตั้งแต่ปี 2558 และไม่มีแนวโน้มที่จะดีขึ้นเลย

ด้านการศึกษาซึ่งวัดจากตัวชี้วัดจำนวน 3 ตัวชี้วัด ได้แก่ (1) อัตราการเข้าเรียนรวมระดับมัธยมศึกษาตอนปลายและอาชีวศึกษา (ร้อยละ) (2) จำนวนปีการศึกษาเฉลี่ยประชากรไทยอายุ 15-59 ปี (ปี) และ (3) ค่าเฉลี่ยคะแนน o-net มัธยมศึกษาตอนปลาย (คะแนน) พบว่า ค่าตัวชี้วัดเหล่านี้ของจังหวัดกาญจนบุรีมีค่าต่ำกว่าค่ากลางของประเทศทุกปีในช่วง 5 ปีดังกล่าว เมื่อพิจารณาเฉพาะค่าตัวชี้วัดของจังหวัดกาญจนบุรีในช่วงเวลาดังกล่าว จำนวนปีการศึกษาเฉลี่ยประชากรไทยอายุ 15-59 ปี (ปี) มีแนวโน้มค่อนข้างคงที่ อยู่ในช่วง 8.07 – 8.46 ปี ในขณะที่ค่าเฉลี่ยคะแนน o-net มัธยมศึกษาตอนปลาย (คะแนน) มีแนวโน้มดีขึ้นตั้งแต่ปี 2561 ส่วนอัตราการเข้าเรียนรวมระดับมัธยมศึกษาตอนปลายและอาชีวศึกษา (ร้อยละ) แม้มีแนวโน้มค่อนข้างคงที่ในช่วงปี 2558 – 2561 แต่ลดลงเกือบร้อยละ 5 หรือจากร้อยละ 62.49 ในปี 2561 เป็นร้อยละ 57.63 ในปี 2562 ซึ่งเป็นอัตราการเข้าศึกษาต่อที่ถือว่าค่อนข้างต่ำเมื่อเทียบกับค่ากลางของประเทศที่ร้อยละ 73.70 และหากอัตรา

การเข้าเรียนในระดับดังกล่าวลดลงอย่างต่อเนื่อง ในที่สุดจำนวนปีการศึกษาเฉลี่ยของประชากรในช่วงวัยทำงาน จะลดลงหากไม่มีคนที่มีความรู้ปีการศึกษาสูงกว่าค่าเฉลี่ยอพยพเข้ามาทำงานในจังหวัด เมื่อกำลังแรงงาน โดยส่วนใหญ่ไม่มีพื้นฐานความรู้เพียงพอที่จะเรียนรู้และพัฒนาทักษะให้สามารถนำเทคโนโลยีมาใช้และหรือทำงาน ที่สร้างมูลค่าเพิ่ม ภาคเศรษฐกิจในจังหวัดจะไม่สามารถพัฒนาผลิตภาพการผลิตได้ด้วยความรู้พื้นฐานของแรงงาน

## 4.2.2 การวิเคราะห์มิติด้านเศรษฐกิจและความมั่งคั่ง (Prosperity)

ตัวชี้วัดมิติด้านเศรษฐกิจและความมั่งคั่งส่งเสริมให้ประชาชนมีความเป็นอยู่ที่ดีและสอดคล้อง กับธรรมชาติ โดยในช่วง 5 ปีดังกล่าว ตัวชี้วัดมิติด้านเศรษฐกิจและความมั่งคั่งของจังหวัดกาญจนบุรีที่มีแนวโน้มดี ขึ้นหรือไม่แย่ง ซึ่งส่งสัญญาณการพัฒนาด้านที่ดี มีจำนวน 6 ตัวชี้วัด ได้แก่ (1) ผลิตภาพแรงงาน (บาท/คน) (2) สัดส่วนปริมาณการใช้ไฟฟ้าภาคครัวเรือนต่อประชากร (kw-ชั่วโมง/คน) (3) สัดส่วนปริมาณน้ำมันเชื้อเพลิง ในภาคอุตสาหกรรมต่อ GDP ภาคอุตสาหกรรม (ลิตร/ล้านบาท) (4) ร้อยละของผู้ที่อยู่ในระบบประกันสังคมต่อกำลัง แรงงาน (5) ร้อยละของครัวเรือนที่มีบ้านและที่ดินเป็นของตนเอง และ (6) ร้อยละของหมู่บ้านที่ถนนสายหลัก ใช้การได้ตลอดปี อย่างไรก็ตาม หากเทียบค่าตัวชี้วัดเหล่านี้ของจังหวัดกาญจนบุรีกับค่ากลางของประเทศ พบว่า สามารถแบ่งตัวชี้วัด 6 ตัวชี้วัดนี้ออกเป็น 2 กลุ่ม คือ (1) กลุ่มตัวชี้วัดที่จังหวัดกาญจนบุรีมีค่าสูงกว่าค่ากลาง ของประเทศทุกปีในช่วง 5 ปีดังกล่าว และ (2) กลุ่มตัวชี้วัดที่จังหวัดกาญจนบุรีมีค่าต่ำกว่าค่ากลางของประเทศ ทุกปีในช่วง 5 ปีดังกล่าว โดยตัวชี้วัดที่ถูกจัดอยู่ในกลุ่มที่ 2 ได้แก่ สัดส่วนปริมาณน้ำมันเชื้อเพลิงในภาคอุตสาหกรรม ต่อ GDP ภาคอุตสาหกรรม (ลิตร/ล้านบาท) ร้อยละของครัวเรือนที่มีบ้านและที่ดินเป็นของตนเอง และร้อยละ ของหมู่บ้านที่ถนนสายหลักใช้การได้ตลอดปี ซึ่งชี้ให้เห็นว่า แม้อุตสาหกรรมในจังหวัดกาญจนบุรีมีการพัฒนา ประสิทธิภาพการผลิต สภาพเศรษฐกิจอาจส่งเสริมให้สัดส่วนของคนจังหวัดกาญจนบุรีมีบ้านและที่ดินเป็นของ ตนเองเพิ่มขึ้น และภาครัฐให้ความสำคัญกับเส้นทางการคมนาคมมากขึ้น อันช่วยส่งเสริมกิจกรรมทางเศรษฐกิจ และการขนส่งภายในจังหวัดให้คล่องตัว แต่จังหวัดกาญจนบุรียังดำเนินการไม่ดีเท่าที่ควรและควรพัฒนา อย่างเร่งด่วนและต่อเนื่องต่อไป

ส่วนตัวชี้วัดมิติด้านเศรษฐกิจและความมั่งคั่งของจังหวัดกาญจนบุรีที่มีแนวโน้มแย่งลงอย่างน้อยที่สุด ในช่วงปี 2561 – 2562 มีจำนวน 5 ตัวชี้วัด ได้แก่ (1) อัตราการเปลี่ยนแปลงของรายได้เฉลี่ยของครัวเรือน ในจังหวัด (ร้อยละ) (2) อัตราการเปลี่ยนแปลงของผลิตภัณฑ์มวลรวมจังหวัด (ร้อยละ) (3) อัตราการว่างงาน (ร้อยละ) (4) อัตราส่วนหนี้เฉลี่ยต่อรายได้เฉลี่ยของครัวเรือน (เท่า) และ (5) สัมประสิทธิ์การกระจายรายได้ ซึ่งจังหวัดกาญจนบุรีควรให้ความสำคัญอย่างเร่งด่วนในการพัฒนาทุกตัวชี้วัด แม้ว่าจังหวัดกาญจนบุรีมีค่าตัวชี้วัด อัตราการเปลี่ยนแปลงของรายได้เฉลี่ยของครัวเรือนในจังหวัด อัตราการว่างงาน และสัมประสิทธิ์การกระจาย รายได้ ดีกว่าค่าเฉลี่ยของประเทศก็ตาม เนื่องจากหากรายได้เฉลี่ยของครัวเรือนและผลิตภัณฑ์มวลรวมจังหวัดยังคง ลดลงอย่างต่อเนื่อง และอัตราการว่างงานเพิ่มสูงขึ้น จะส่งผลให้คนจังหวัดกาญจนบุรีมีความมั่งคั่งทางเศรษฐกิจ ลดลง อัตราส่วนหนี้เฉลี่ยต่อรายได้เฉลี่ยของครัวเรือน (เท่า) และสัมประสิทธิ์การกระจายรายได้จะเพิ่มขึ้น (ค่ามาก ไม่ดี)



ร้อยละของครัวเรือนที่มีบ้านและที่ดินเป็นของตนเองก็จะลดลง นอกจากนี้ ผู้บริโภคในจังหวัดจะระมัดระวังหรือมีอำนาจซื้อน้อยลงในระยะสั้นและปานกลาง การหวังพึ่งกำลังซื้อภายในจังหวัดจึงทำได้ยากมากขึ้น

### 4.2.3 การวิเคราะห์มิติด้านสิ่งแวดล้อม (Planet)

ตัวชี้วัดมิติด้านสิ่งแวดล้อมให้ความสำคัญกับการปกป้องและรักษาทรัพยากรธรรมชาติและสภาพภูมิอากาศเพื่อพลเมืองโลกรุ่นต่อไป โดยสามารถแบ่งตัวชี้วัดออกเป็น 2 กลุ่มย่อย ได้แก่ (1) กลุ่มตัวชี้วัดที่สามารถพัฒนาได้โดยมนุษย์ และ (2) กลุ่มตัวชี้วัดที่ไม่สามารถพัฒนาได้โดยมนุษย์

กลุ่มตัวชี้วัดที่สามารถพัฒนาได้โดยมนุษย์มีจำนวน 3 ตัวชี้วัด ได้แก่ (1) อัตราการเปลี่ยนแปลงของพื้นที่ป่าไม้ในจังหวัด (ร้อยละ) (2) สัดส่วนปริมาณขยะที่กำจัดถูกต้องต่อปริมาณขยะที่เกิดขึ้น (ร้อยละ) และ (3) ร้อยละของครัวเรือนที่เข้าถึงน้ำประปา ซึ่งจังหวัดกาญจนบุรีมีค่าของตัวชี้วัดทั้งสามตัวชี้วัดนี้ต่ำกว่าค่ากลางของประเทศในช่วงเวลา 5 ปีดังกล่าว และตัวชี้วัดเดียวที่มีแนวโน้มดีขึ้นทุกปีคือร้อยละของครัวเรือนที่เข้าถึงน้ำประปา ซึ่งเพิ่มขึ้นจากร้อยละ 14.18 ในปี 2558 เป็นร้อยละ 15.71 ในปี 2562 และต่ำกว่าค่ากลางของประเทศซึ่งอยู่ที่ร้อยละ 16.81 หรือต่ำกว่าเพียงร้อยละ 1 เท่านั้น ส่วนอัตราการเปลี่ยนแปลงของพื้นที่ป่าไม้ในจังหวัด (ร้อยละ) และสัดส่วนปริมาณขยะที่กำจัดถูกต้องต่อปริมาณขยะที่เกิดขึ้น (ร้อยละ) จังหวัดกาญจนบุรีพัฒนาให้ดีขึ้นในบางปี แต่ยังไม่สามารถพัฒนาให้ดีขึ้นอย่างต่อเนื่อง

ส่วนกลุ่มตัวชี้วัดที่ไม่สามารถพัฒนาได้โดยมนุษย์เนื่องจากขึ้นอยู่กับธรรมชาติมีจำนวน 2 ตัวชี้วัด ได้แก่ (1) ร้อยละของประชากรที่ประสบอุทกภัย และ (2) ร้อยละของประชากรที่ประสบภัยแล้ง ซึ่งแม้ว่าในช่วงปี 2558 – 2561 ตัวชี้วัดทั้งสองตัวนี้ของจังหวัดกาญจนบุรีไม่เคยมีค่าที่ต่ำกว่าค่ากลางของประเทศ แต่ในปี 2562 จังหวัดกาญจนบุรีมีประชากรที่ประสบอุทกภัยร้อยละ 1.31 โดยน้อยกว่าค่ากลางของประเทศ ซึ่งอยู่ที่ร้อยละ 1.51 และจังหวัดกาญจนบุรีไม่มีประชากรที่ประสบภัยแล้งเลย (ค่ากลางของประเทศเท่ากับร้อยละ 0.00)

### 4.2.4 การวิเคราะห์มิติด้านสันติภาพและยุติธรรม (Peace)

ตัวชี้วัดมิติด้านสันติภาพและยุติธรรมยึดหลักการอยู่ร่วมกันอย่างสันติ มีสังคมที่สงบสุข และไม่แบ่งแยก โดยสามารถแบ่งตัวชี้วัดออกเป็น 2 กลุ่มย่อย ได้แก่ (1) กลุ่มตัวชี้วัดที่สามารถพัฒนาได้โดยภาครัฐและ (2) กลุ่มตัวชี้วัดที่ไม่สามารถพัฒนาได้โดยภาครัฐ

กลุ่มตัวชี้วัดที่สามารถพัฒนาได้โดยภาครัฐมีจำนวน 2 ตัวชี้วัด ได้แก่ (1) จำนวนเจ้าหน้าที่ตำรวจ (ต่อแสนคน) และ (2) จำนวนผู้ถูกขังที่รอการพิพากษาในสัดส่วนของประชากรในเรือนจำ (ร้อยละ) โดยจังหวัดกาญจนบุรีมีจำนวนเจ้าหน้าที่ตำรวจ (ต่อแสนคน) มากกว่าค่ากลางของประเทศในช่วง 5 ปีดังกล่าว และมีจำนวนผู้ถูกขังที่รอการพิพากษาในสัดส่วนของประชากรในเรือนจำ (ร้อยละ) น้อยกว่าค่ากลางของประเทศในช่วงปี 2560 – 2562 และมีแนวโน้มลดลงอย่างต่อเนื่อง โดยในปี 2562 จังหวัดกาญจนบุรีมีจำนวนผู้ถูกขังที่รอการพิพากษาในสัดส่วนของประชากรในเรือนจำ ร้อยละ 12.66 ในขณะที่ค่ากลางของประเทศอยู่ที่ร้อยละ 16.52

กลุ่มตัวชี้วัดที่ไม่สามารถพัฒนาได้โดยภาครัฐเนื่องจากขึ้นอยู่กับพฤติกรรมของประชาชนมีจำนวน 3 ตัวชี้วัด ได้แก่ (1) การแจ้งความคดีชีวิต ร่างกาย เพศ และคดีประทุษร้ายต่อทรัพย์สิน (คดีต่อแสนคน) (2) จำนวนของประชากรในเรือนจำ (คนต่อแสนคน) และ (3) อัตราการฆ่าตัวตาย (คนต่อแสนคน) โดยเมื่อเทียบค่าตัวชี้วัดของจังหวัดกาญจนบุรีกับค่ากลางของประเทศ พบว่า จังหวัดกาญจนบุรีมีการแจ้งความคดีชีวิต ร่างกาย เพศ และคดีประทุษร้ายต่อทรัพย์สิน (คดีต่อแสนคน) และมีจำนวนของประชากรในเรือนจำ (คนต่อแสนคน) มากกว่าค่ากลางของประเทศในช่วงเวลา 5 ปีดังกล่าว ส่วนอัตราการฆ่าตัวตายนั้น ในปี 2558 – 2561 จังหวัดกาญจนบุรีมีอัตราการฆ่าตัวตาย (อยู่ในช่วงร้อยละ 6.74 – 8.82) สูงกว่าค่ากลางของประเทศ (อยู่ในช่วงร้อยละ 6.16 – 6.67) แต่ในปี 2562 อัตราการฆ่าตัวตายมีค่ากลางของประเทศเพิ่มสูงขึ้นเป็นร้อยละ 7.08 จากร้อยละ 6.39 ในปี 2561 ทำให้จังหวัดกาญจนบุรีซึ่งมีอัตราการฆ่าตัวตายในปี 2562 อยู่ที่ร้อยละ 7.03 มีค่าตัวชี้วัดที่ดีกว่าค่ากลางของประเทศในรอบ 5 ปี

#### 4.2.5 การวิเคราะห์มิติด้านความเป็นหุ้นส่วนพัฒนา (Partnership)

ตัวชี้วัดมิติด้านความเป็นหุ้นส่วนพัฒนาขึ้นอยู่กับความร่วมมือของทุกภาคส่วนในการขับเคลื่อนวาระการพัฒนาที่ยั่งยืน โดยสามารถแบ่งตัวชี้วัดออกเป็น 2 กลุ่มย่อย ได้แก่ (1) กลุ่มตัวชี้วัดที่สามารถพัฒนาได้โดยภาคเอกชน และ (2) กลุ่มตัวชี้วัดที่สามารถพัฒนาได้โดยภาครัฐ

กลุ่มตัวชี้วัดที่สามารถพัฒนาได้โดยภาคเอกชนมีจำนวน 3 ตัวชี้วัด ได้แก่ (1) ร้อยละของประชากรที่เข้าถึงอินเทอร์เน็ต (2) ร้อยละภาษีที่ท้องถิ่นจัดเก็บได้ต่อรายได้รวมที่ไม่รวมเงินอุดหนุนและเงินอุดหนุนเฉพาะกิจ และ (3) สัดส่วนจำนวนองค์กรชุมชนต่อประชากรแสนคน (แห่ง/แสนคน) ซึ่งจากข้อมูลในช่วงเวลา 5 ปีดังกล่าว จังหวัดกาญจนบุรีมีร้อยละของประชากรที่เข้าถึงอินเทอร์เน็ตเพิ่มขึ้นอย่างต่อเนื่องเช่นเดียวกับค่ากลางของประเทศ โดยจังหวัดกาญจนบุรีมีร้อยละของประชากรที่เข้าถึงอินเทอร์เน็ตเพิ่มขึ้นน้อยกว่าค่ากลางของประเทศ อยู่ที่ร้อยละ 4.01 ในปี 2558 และมีค่าความแตกต่างลดลงอย่างต่อเนื่อง เป็นร้อยละ 2.58 ร้อยละ 2.4 และร้อยละ 2.31 ในปี 2559 ปี 2560 และปี 2561 ตามลำดับ จนกระทั่งในปี 2562 จังหวัดกาญจนบุรีมีประชากรเข้าถึงอินเทอร์เน็ตอยู่ที่ร้อยละ 63.66 สูงกว่าค่ากลางของประเทศซึ่งอยู่ที่ร้อยละ 60.75 หรือสูงกว่าร้อยละ 2.91

ส่วนร้อยละภาษีที่ท้องถิ่นจัดเก็บได้ต่อรายได้รวมที่ไม่รวมเงินอุดหนุนและเงินอุดหนุนเฉพาะกิจ ในช่วงปี 2558 – 2562 ค่ากลางของประเทศอยู่ในช่วงร้อยละ 11.02 – 12.19 และค่าตัวชี้วัดของจังหวัดกาญจนบุรีอยู่ในช่วงร้อยละ 10.89 – 12.05 จะเห็นได้ว่าค่าตัวชี้วัดนี้ค่อนข้างคงที่ในช่วงเวลา 5 ปีดังกล่าว นอกจากนี้ ในแต่ละปี ความแตกต่างของค่าตัวชี้วัดของจังหวัดกาญจนบุรีและค่ากลางของประเทศอยู่ในช่วงร้อยละ 0.07 – 0.27 เท่านั้น ซึ่งถือว่าแคบมาก

สำหรับสัดส่วนจำนวนองค์กรชุมชนต่อประชากรแสนคน (แห่ง/แสนคน) จังหวัดกาญจนบุรีมีแนวโน้มสัดส่วนจำนวนองค์กรชุมชนต่อประชากรแสนคนที่เพิ่มขึ้นเช่นเดียวกับค่ากลางของประเทศ ในช่วงเวลา 5 ปีดังกล่าว แต่จังหวัดกาญจนบุรีมีสัดส่วนจำนวนองค์กรชุมชนต่อประชากรแสนคนต่ำกว่าค่ากลาง

ของประเทศเป็นอย่างมาก โดยในปี 2558 ประเทศมีค่ากลางจำนวนองค์กรชุมชนต่อประชากรแสนคนอยู่ที่ 110.15 แห่งต่อแสนคน ในขณะที่จังหวัดกาญจนบุรีมีจำนวนองค์กรชุมชนต่อประชากรแสนคนอยู่ที่ 26.87 แห่งต่อแสนคน และในปี 2562 ประเทศมีค่ากลางจำนวนองค์กรชุมชนต่อประชากรแสนคนอยู่ที่ 142.82 แห่งต่อแสนคน ในขณะที่จังหวัดกาญจนบุรีมีจำนวนองค์กรชุมชนต่อประชากรแสนคนอยู่ที่ 79.59 แห่งต่อแสนคน อย่างไรก็ตาม จะเห็นได้ว่าในช่วงเวลาดังกล่าวจังหวัดกาญจนบุรีมีการเพิ่มขึ้นของสัดส่วนนี้เกือบ 2 เท่า แต่ค่ากลางของประเทศมีการเพิ่มขึ้นของสัดส่วนเพียงประมาณร้อยละ 30 เท่านั้น

กลุ่มตัวชี้วัดที่สามารถพัฒนาได้โดยภาครัฐมีเพียง 1 ตัวชี้วัด คือ ความสามารถในการเบิกจ่ายงบประมาณของจังหวัด (ร้อยละ) จากข้อมูลในช่วงเวลา 5 ปีดังกล่าว พบว่า จังหวัดกาญจนบุรีมีความสามารถในการเบิกจ่ายลดลงจากร้อยละ 96.69 ในปี 2558 เป็นร้อยละ 77.86 ในปี 2562 และโดยเฉลี่ยของประเทศมีความสามารถในการเบิกจ่ายลดลงจากร้อยละ 92.15 เป็นร้อยละ 71.87 ในช่วงเวลาเดียวกัน ซึ่งลดลงประมาณร้อยละ 30 ของทั้งจังหวัดกาญจนบุรีและค่ากลางของประเทศ สะท้อนให้เห็นถึงประสิทธิภาพที่ลดลงในการดำเนินโครงการให้เป็นไปตามที่ได้วางแผนไว้เมื่อครั้งตั้งงบประมาณของจังหวัด

## 4.3 ข้อเสนอแนะ

### 4.3.1 ข้อเสนอแนะสำหรับมิติด้านการพัฒนาคน (People) และมิติด้านเศรษฐกิจและความมั่งคั่ง (Prosperity)

#### 4.3.1.1 ระยะสั้น

##### 4.3.1.1.1 ด้านการพัฒนาแรงงาน โดยดำเนินการ ดังนี้

4.3.1.1.1.1 แบ่งคนออกเป็นสามกลุ่มใหญ่ ได้แก่ 1) ผู้ไม่สามารถทำงานได้ (ผู้สูงอายุ ผู้พิการ เด็กอายุต่ำกว่า 15 ปี) 2) ผู้ที่อยู่ในวัยทำงานและทำงานได้ และ 3) เยาวชนที่อยู่ในวัยทำงาน (อายุตั้งแต่ 15 ปีขึ้นไป) แต่ยังไม่เรียนหนังสืออยู่ จากนั้นก็ใช้ภารกิจปกติของหน่วยงานที่มีหน้าที่รับผิดชอบกลุ่มคนเหล่านี้โดยตรง เช่น กระทรวงการพัฒนาสังคมและความมั่นคงของมนุษย์เข้าไปให้ความช่วยเหลือผู้ที่ไม่สามารถทำงานได้ให้สามารถดำเนินชีวิตได้ เป็นต้น

4.3.1.1.1.2 ใช้โครงการจากหน่วยงานภาครัฐ เช่น สำนักงานพัฒนาชุมชนจังหวัด กรมการพัฒนาชุมชน กระทรวงมหาดไทย หน่วยงานภายใต้กระทรวงเกษตรและสหกรณ์ สำนักงานพัฒนาฝีมือแรงงานจังหวัด สำนักงานท่องเที่ยวและกีฬาจังหวัด สำนักงานพาณิชย์จังหวัด หน่วยงานด้านการศึกษา เป็นต้น เป็นโครงการเสริมในการเพิ่มผลิตภาพการผลิต โดยการร่วมกันบูรณาการและเร่งพัฒนาทักษะของแรงงานให้ตรงกับธุรกิจของผู้ประกอบการในปัจจุบัน เช่น การจัดอบรมหลักสูตรระยะสั้นที่เสริมกันระหว่างหน่วยงาน เป็นต้น เพื่อเพิ่มผลิตภาพการผลิตและชดเชยการลดลงของจำนวนปีการศึกษาเฉลี่ย ซึ่งหากจังหวัดสามารถเพิ่มผลิตภาพของแรงงานให้ผลิตสินค้าและบริการได้มากขึ้นและหรือมีคุณภาพสูงขึ้น ก็จะทำให้รายได้เฉลี่ยของครัวเรือนในจังหวัดเพิ่มมากขึ้น

4.3.1.1.1.3 จัดหาแหล่งทุนที่จำเป็นสำหรับการพัฒนาอาชีพของคนกลุ่มที่อยู่ในวัยทำงานและทำงานได้และเยาวชนที่อยู่ในวัยทำงาน (กลุ่มที่ 2 และ 3) เพื่อยกระดับรายได้เฉลี่ยต่อคนต่อเดือนให้สูงขึ้น

#### 4.3.1.1.2 ด้านสาธารณสุข โดยดำเนินการ ดังนี้

4.3.1.1.2.1 ร่วมมือกับโรงพยาบาลสาธารณสุขประจำตำบล (รพ.สต.) และองค์กรปกครองส่วนท้องถิ่น เพิ่มทักษะการพยาบาลเบื้องต้นให้กับอาสาสมัครสาธารณสุขประจำหมู่บ้าน (อสม.) และพัฒนาอาสาสมัครสาธารณสุขต่างชาติ เนื่องจากจังหวัดกาญจนบุรีมีชาวต่างชาติจากประเทศเพื่อนบ้านเป็นจำนวนมาก

4.3.1.1.2.2 เพิ่มศักยภาพให้กับ รพ.สต. ด้วยการใช้เทคโนโลยีดิจิทัลในการช่วยเหลือพยาบาล ของ รพ.สต. ในการรักษาทางไกล

### 4.3.1.2 **ระยะกลางและยาว**

4.3.1.2.1 ปรับเปลี่ยน (Transform) ธุรกิจและแรงงานให้อยู่บนฐานเศรษฐกิจดิจิทัลในทุกภาคการผลิตทั้งภาคเกษตร ภาคอุตสาหกรรม ภาคการค้า ภาคการท่องเที่ยว ภาคการบริการ และภาครัฐ เพื่อเพิ่มความสามารถในการแข่งขันภายใต้บริบทเศรษฐกิจใหม่ ซึ่งจะส่งผลให้ผลิตภาพการผลิตในระยะยาวเพิ่มสูงขึ้น

4.3.1.2.2 เพิ่มจำนวนปีการศึกษาเฉลี่ยของประชากรในจังหวัดที่ไม่สามารถทำได้ด้วยระบบการศึกษาปกติแต่สามารถทำได้ด้วยการศึกษานอกระบบ (กศน.จังหวัด) การเทียบโอนประสบการณ์เพื่อขอรับวุฒิ ปวช. ปวส. จากกรมอาชีวศึกษา การศึกษาต่อในระดับที่สูงขึ้นนอกเวลาทำงานของแรงงาน ดังนั้นศึกษาธิการจังหวัดควรเร่งดำเนินการเพิ่มจำนวนผู้เรียนนอกระบบและการเทียบโอนประสบการณ์ให้ได้มากที่สุดเท่าที่จะทำได้ ซึ่งเป้าหมายของตัวชี้วัดที่ออกโดย สศช. ได้กำหนดไว้ว่า ต้องการให้แรงงานที่ขอเทียบโอนประสบการณ์และความรู้เพื่อขอรับวุฒิ ปวช. ปวส. เพิ่มขึ้นเฉลี่ยร้อยละ 20 ต่อปี ในขณะเดียวกัน สถาบันอุดมศึกษาในจังหวัดควรขยายโอกาสให้กับกลุ่มประชาชนทั่วไปเพื่อระดับความรู้และทักษะในการหารายได้เพิ่มเติม หากไม่สามารถดำเนินการด้วยตนเองได้ ก็อาจทำความร่วมมือกับสถาบันอุดมศึกษาของส่วนกลางที่มีความพร้อม

4.3.1.2.3 เพิ่มปัจจัยทุนทั้งในด้านปริมาณและคุณภาพให้กับทุกการผลิตที่ได้กล่าวมาข้างต้น โดยการส่งเสริมการลงทุนที่มีความทันสมัยในโครงการเกี่ยวกับเกษตร อุตสาหกรรม และบริการ รวมถึงการให้บริการของภาครัฐ ทั้งในและนอกพื้นที่เขตเศรษฐกิจพิเศษของจังหวัด เนื่องจากอัตราการเปลี่ยนแปลงของผลิตภัณฑ์มวลรวมของจังหวัดเป็นผลมาจากศักยภาพการผลิตโดยรวมของจังหวัดในทุกภาคการผลิต ทั้งเกษตร อุตสาหกรรม และบริการ (รวมหน่วยงานราชการ) การที่อัตราการเปลี่ยนแปลงของผลิตภัณฑ์มวลรวมจังหวัดในปี 2562 ต่ำกว่าค่าเฉลี่ยของประเทศค่อนข้างมาก แสดงให้เห็นว่าจังหวัดไม่ค่อยมีความคืบหน้าในการพัฒนาทั้งด้านปริมาณและคุณภาพของปัจจัยการผลิตขั้นต้น ซึ่งประกอบด้วยปัจจัยแรงงานและปัจจัยทุนเพื่อการผลิตสินค้าและบริการของจังหวัด เพื่อเป็นแรงขับเคลื่อนสำคัญในการยกระดับศักยภาพการผลิตและบริการของทั้งจังหวัด

4.3.1.2.4 ให้ความรู้ด้านการจัดการทางการเงินแก่คนทุกกลุ่มทุกวัยโดยเฉพาะวัยทำงาน เพื่อให้วางแผนและจัดการการเงินได้ดีขึ้น ทั้งเพื่อการทำธุรกิจ การดำเนินชีวิตประจำวัน และความจำเป็นของการออมเพื่อวัยเกษียณ โดยการเพิ่มการออมและรายได้จากการออมอาจแบ่งเป็นสองกลุ่ม ดังนี้

4.3.1.2.4.1 กลุ่มผู้มีรายได้น้อย การเพิ่มอัตราส่วนการออมเฉลี่ยต่อรายได้เฉลี่ยของครัวเรือนสำหรับผู้มีรายได้น้อยนั้นจะประสบความสำเร็จได้ยากหากไม่มีเครื่องมือช่วยและอาศัยเพียงการประชาสัมพันธ์สร้างจิตสำนึก เนื่องจากโดยธรรมชาติของมนุษย์ หากรายได้ยังไม่ถึงระดับความพึงพอใจของตนเอง (ซึ่งแต่ละคนมีระดับความพึงพอใจที่ไม่เท่ากัน) ก็จะไม่มีการออมเกิดขึ้น ดังนั้นการออมของคนกลุ่มนี้จะต้องใช้เครื่องมือเข้ามาเป็นตัวช่วย เช่น กองทุนสัจจะ การประกันสังคม การประกันชีวิตแบบเงินออม (เบี้ยต่ำ) เป็นต้น

4.3.1.2.4.2 กลุ่มผู้มีรายได้ปานกลางและรายได้สูง กลุ่มนี้จะคำนึงถึงรายได้ที่เพิ่มขึ้นจากการออม การให้ความรู้ด้านการนำเงินออมไปลงทุนในโครงการที่ให้ผลตอบแทนที่ดีมากกว่าเดิมจะช่วยสร้างแรงจูงใจและเพิ่มการออม โดยสถาบันอุดมศึกษาของจังหวัดอาจมีโครงการประสานความร่วมมือกับหน่วยงานภาครัฐและเอกชนผู้มีความเชี่ยวชาญด้านการลงทุนในรูปแบบต่าง ๆ เข้ามาให้ความรู้แก่ผู้มีรายได้อันปานกลางและรายได้สูงในจังหวัดให้มากขึ้น

การดำเนินการดังกล่าวทั้งหมดข้างต้นจะทำให้รายได้เฉลี่ยต่อครัวเรือนและการออมเพิ่มสูงขึ้น และควรมีการควบคุมการเพิ่มขึ้นของหนี้สินต่อครัวเรือนให้เพิ่มขึ้นน้อยกว่าการเพิ่มขึ้นของรายได้และการออมด้วย อันจะส่งผลดีต่อเศรษฐกิจของจังหวัดทั้งในระยะสั้นและระยะยาว

4.3.1.2.5 ใช้นโยบายด้านราคาในการปรับพฤติกรรมการใช้พลังงานของครัวเรือนและธุรกิจให้มีประสิทธิภาพสูงขึ้น อย่างไรก็ตาม นโยบายด้านราคานี้เป็นนโยบายระดับประเทศ ไม่สามารถนำนโยบายมาใช้กับบางจังหวัดเท่านั้นได้

4.3.1.2.6 สำนักงานสาธารณสุขจังหวัดร่วมมือกับสำนักงานศึกษาธิการจังหวัดในการเสริมสร้างศักยภาพของนักเรียนมัธยมปลายกลุ่มที่มีความสนใจที่จะเป็นแพทย์ให้สามารถสอบเข้าเรียนต่อในสาขาแพทย์ชนบทเพื่อกลับมารับใช้บ้านเกิด

### 4.3.2 ข้อเสนอแนะสำหรับมิติด้านสิ่งแวดล้อม (Planet)

เข้มงวดกวดขันในการดูแลรักษาพื้นที่ป่าไม้ และอาจมีมาตรการที่จะจูงใจให้ชุมชนช่วยรักษาป่าด้วย โดยองค์กรปกครองส่วนท้องถิ่นจะต้องเข้ามามีบทบาทมากขึ้น และให้ความสำเร็จในการดูแลรักษาพื้นที่ป่าไม้เป็นตัวชี้วัดหนึ่งขององค์กรปกครองส่วนท้องถิ่นด้วย เนื่องจากจังหวัดกาญจนบุรีเป็นพื้นที่ต้นน้ำ หากพื้นที่ป่าไม้มีแนวโน้มลดลงอย่างต่อเนื่องตามข้อมูลข้างต้น จะเป็นอันตรายต่อพื้นที่ท้ายน้ำอีกด้วย

### 4.3.3 ข้อเสนอแนะสำหรับมิติด้านความเป็นหุ้นส่วนพัฒนา (Partnership)

ให้ความรู้เกี่ยวกับแนวทางการพัฒนาทักษะด้านดิจิทัลแก่ข้าราชการตำแหน่งนักนโยบายและแผนของทุกหน่วยราชการ ทั้งที่สังกัดส่วนภูมิภาคและสังกัดส่วนท้องถิ่น เพื่อให้ทันกับนโยบายและแผนเหล่านี้สามารถนำความรู้ที่ได้รับไปใช้เป็นแนวทางในการพัฒนาศักยภาพของข้าราชการในสังกัดได้อย่างมีประสิทธิภาพต่อไป

## ส่วนที่ 5 ประเด็นปัญหาและความต้องการในระดับพื้นที่

ปัจจุบันจังหวัดกาญจนบุรี เผชิญกับปัญหาต่าง ๆ ที่เกิดขึ้น ทั้งทางด้านเศรษฐกิจ สังคม และสิ่งแวดล้อม รวมถึงปัญหาจากภัยธรรมชาติ ซึ่งมีผลกระทบต่อชีวิตความเป็นอยู่ของประชาชน จังหวัดกาญจนบุรี โดยผู้ว่าราชการจังหวัด มีความมุ่งมั่นที่จะแก้ไขปัญหาดังกล่าวให้กับประชาชนในหมู่บ้าน/ชุมชน และเพื่อเป็นการสะท้อนปัญหาความเดือดร้อนและความต้องการที่จะให้ทางจังหวัดกาญจนบุรี ดำเนินการช่วยเหลือให้ตรงกับความต้องการของประชาชน จังหวัดกาญจนบุรี จึงได้ดำเนินการสำรวจความเดือดร้อนและความต้องการของประชาชน ในหมู่บ้าน/ชุมชน โดยสอบถามจากผู้นำหมู่บ้าน/ชุมชน ในจังหวัดกาญจนบุรี

### 5.1 วัตถุประสงค์

5.1.1 เพื่อเก็บรวบรวมข้อมูลเกี่ยวกับความเดือดร้อนของประชาชนในหมู่บ้าน/ชุมชน

5.1.2 เพื่อเก็บรวบรวมข้อมูลเกี่ยวกับความต้องการให้ทางราชการเข้าไปให้ความช่วยเหลือ/แก้ไขปัญหาของหมู่บ้าน/ชุมชน

### 5.2 คุ่มรวม

ผู้นำหมู่บ้าน/ชุมชน ในแต่ละหมู่บ้าน/ชุมชน ที่รับรู้รับทราบเกี่ยวกับความเดือดร้อนของประชาชน และความต้องการให้ทางราชการเข้าไปให้ความช่วยเหลือ/แก้ไขปัญหา ให้กับหมู่บ้าน/ชุมชน ที่อาศัย

### 5.3 วิธีการเก็บรวบรวมข้อมูล

ดำเนินการเก็บรวบรวมข้อมูลจากผู้นำหมู่บ้าน/ชุมชน ในจังหวัดกาญจนบุรี ทุกตำบล รวม 98 ตำบล จำนวน 1,102 ราย ด้วยวิธีการสัมภาษณ์ทางโทรศัพท์ และบันทึกข้อมูลผ่านเว็บแอปพลิเคชัน (มีการจัดเก็บข้อมูลในช่วงที่มีการแพร่ระบาดของโรคติดเชื้อไวรัสโคโรนาสายพันธุ์ใหม่ 2019 (COVID-19) จึงใช้วิธีการสัมภาษณ์ทางโทรศัพท์ เพื่อลดการเกี่ยวข้องกับการพบปะผู้คน (human contact))

### 5.4 คาบเวลาการปฏิบัติงานเก็บรวบรวมข้อมูล

ระหว่างวันที่ 15 มีนาคม – 30 เมษายน 2564

### 5.5 การเสนอผล

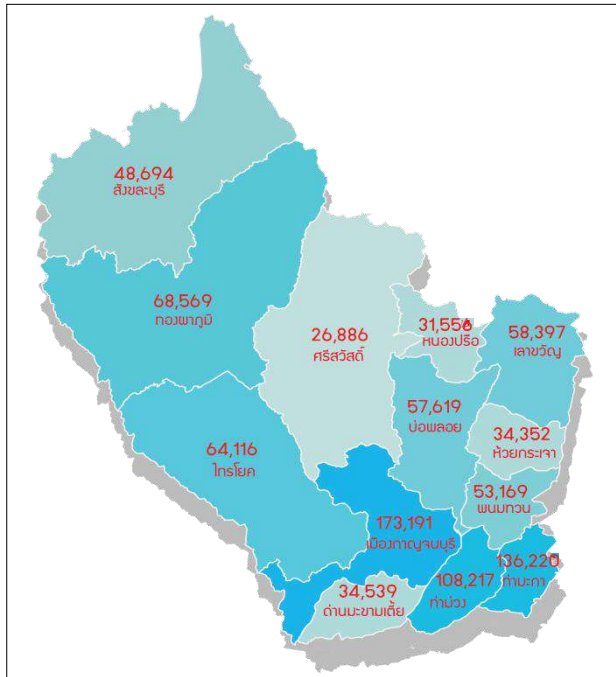
เสนอผลการสำรวจในระดับจังหวัด และระดับอำเภอ ในรูปแบบของร้อยละ

### 5.6 สรุปผลการสำรวจ

จังหวัดกาญจนบุรี มีประชากร ณ วันที่ 31 ธันวาคม 2563 ทั้งสิ้น 891,976 คน เป็นชาย 447,983 คน หญิง 443,993 คน แบ่งเขตการปกครองเป็น 13 อำเภอ ประกอบด้วย อำเภอเมืองกาญจนบุรี อำเภอไทรโยค อำเภอบ่อพลอย อำเภอศรีสวัสดิ์ อำเภอท่ามะกา อำเภอท่าม่วง อำเภอทองผาภูมิ อำเภอสังขละบุรี อำเภอพนมทวน อำเภอเลาขวัญ อำเภอด่านมะขามเตี้ย อำเภอหนองปรือ และอำเภอห้วยกระเจา อำเภอที่มีประชากรมากที่สุด ได้แก่ อำเภอเมืองกาญจนบุรี รองลงมาคืออำเภอท่ามะกา อำเภอท่าม่วง และอำเภอทองผาภูมิ ส่วนอำเภอที่มีประชากรน้อยที่สุดคือ อำเภอศรีสวัสดิ์ สำหรับอำเภอที่อยู่ห่างไกลที่สุดคืออำเภอสังขละบุรี มีระยะทาง ห่างจากศาลากลางจังหวัดกาญจนบุรี 219 กิโลเมตร

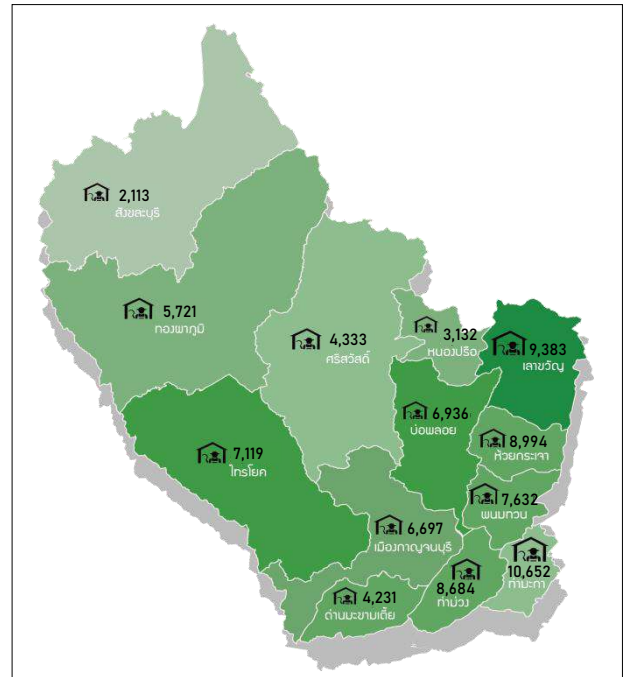
จังหวัดกาญจนบุรี มีพื้นที่ประมาณ 12,179,968 ไร่ โดยอำเภอที่มีพื้นที่มากที่สุด ได้แก่ อำเภอทองผาภูมิ รองลงมา คืออำเภอสังขละบุรี อำเภอศรีสวัสดิ์ และอำเภอไทรโยค ส่วนพื้นที่ทำการเกษตร (ข้อมูล ณ พฤษภาคม 2564) มีทั้งสิ้น 3,030,599 ไร่ โดยอำเภอที่มีพื้นที่ทำการเกษตรมากที่สุด คืออำเภอเลาขวัญ รองลงมา คืออำเภอบ่อพลอย อำเภอไทรโยค และอำเภอห้วยกระเจา สำหรับจำนวนครัวเรือนเกษตรกร (มีการขึ้นทะเบียนกับสำนักงานเกษตร จังหวัดกาญจนบุรี) ทั้งหมด 82,627 ครัวเรือน โดยอำเภอท่ามะกามีครัวเรือนเกษตรกรมากที่สุด รองลงมาคือ อำเภอเลาขวัญ อำเภอห้วยกระเจา และอำเภอท่าม่วง ส่วนอำเภอที่มีครัวเรือนเกษตรกรน้อยที่สุด คือ อำเภอสังขละบุรี

**แผนภูมิที่ 5.1** จำนวนประชากรจำแนกตามอำเภอ



ที่มา : กรมการปกครอง กระทรวงมหาดไทย

**แผนภูมิที่ 5.2** ครัวเรือนเกษตรกรจำแนกตามอำเภอ



ที่มา : สำนักงานเกษตรจังหวัดกาญจนบุรี

**ตารางที่ 5.1** จำนวนประชากร พื้นที่ทำการเกษตร และครัวเรือนเกษตรกร จำแนกตามอำเภอ

จำนวนประชากร		พื้นที่		ครัวเรือน เกษตรกร
อำเภอ	รวม	พื้นที่ทั้งหมด	พื้นที่การเกษตร	
เมือง	182,373	775,675	218,308	6,697
ไทรโยค	65,099	1,705,576	326,283	7,119
บ่อพลอย	57,325	604,509	385,625	6,936
ศรีสวัสดิ์	26,779	2,059,969	122,249	4,333
ท่ามะกา	133,198	213,006	132,105	10,652
ท่าม่วง	107,760	381,856	236,455	8,684
ทองผาภูมิ	69,345	2,284,482	182,126	5,721
สังขละบุรี	51,291	2,093,364	53,079	2,113
พนมทวน	52,853	334,861	244,315	7,632
เลาขวัญ	58,239	519,563	449,455	9,383
ด่านมะขามเตี้ย	33,691	504,463	236,256	4,231
หนองปรือ	31,474	313,894	198,149	3,132
ห้วยกระเจา	33,726	388,750	246,194	8,994
<b>รวม</b>	<b>891,976</b>	<b>12,179,968</b>	<b>3,030,599</b>	<b>82,627</b>

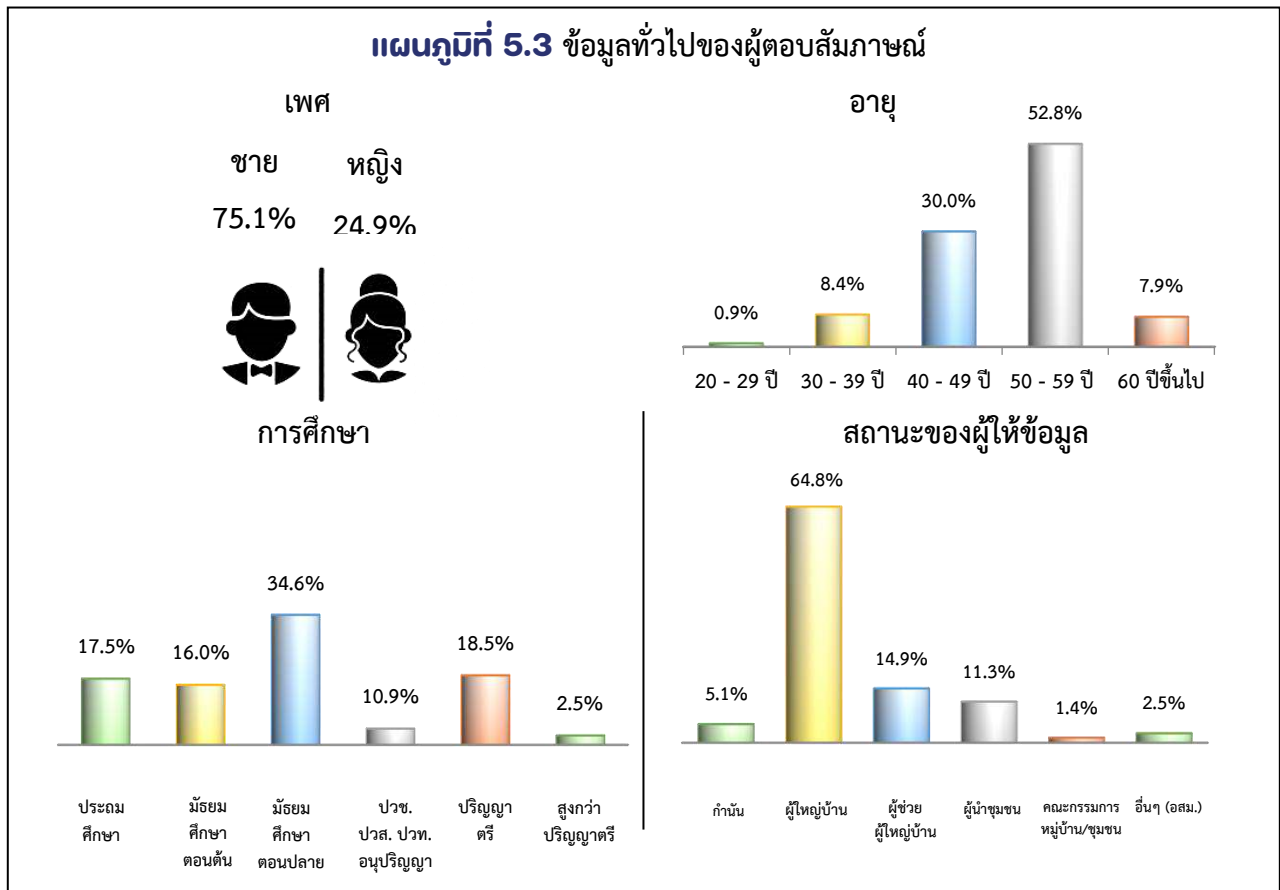
### 5.6.1 ข้อมูลผู้ตอบสัมภาษณ์

จังหวัดกาญจนบุรี มีการสำรวจความเดือดร้อนและความต้องการของหมู่บ้าน/ชุมชน จากผู้นำหมู่บ้าน/ชุมชน เพื่อให้ทางราชการรับทราบปัญหาความเดือดร้อนของประชาชน และดำเนินการให้ความช่วยเหลือและแก้ไขปัญหาของประชาชน ครอบคลุมทุกตำบล จำนวน 98 ตำบล 959 หมู่บ้าน 143 ชุมชน รวมผู้ตอบสัมภาษณ์ 1,102 ราย

ผู้ตอบสัมภาษณ์ เป็นเพศชาย ร้อยละ 75.1 และเพศหญิง ร้อยละ 24.9 เป็นผู้มีอายุ 50-59 ปี มากที่สุด ร้อยละ 52.8 รองลงมาคือ อายุ 40-49 ปี ร้อยละ 30.0 และอายุ 30-39 ปี ร้อยละ 8.4 และเป็นผู้นำสำเร็จการศึกษาในระดับมัธยมศึกษาตอนปลายมากที่สุด คือร้อยละ 34.6 รองลงมาคือ ระดับปริญญาตรีและประถมศึกษา ร้อยละ 18.5 และ 17.5 ตามลำดับ สถานะของผู้ให้ข้อมูล เป็นผู้ใหญ่มากที่สุด คือร้อยละ 64.8 รองลงมาคือ ผู้ช่วยผู้ใหญ่บ้าน และเป็นผู้นำชุมชน คิดเป็นร้อยละ 14.9 และ 11.3 ตามลำดับ



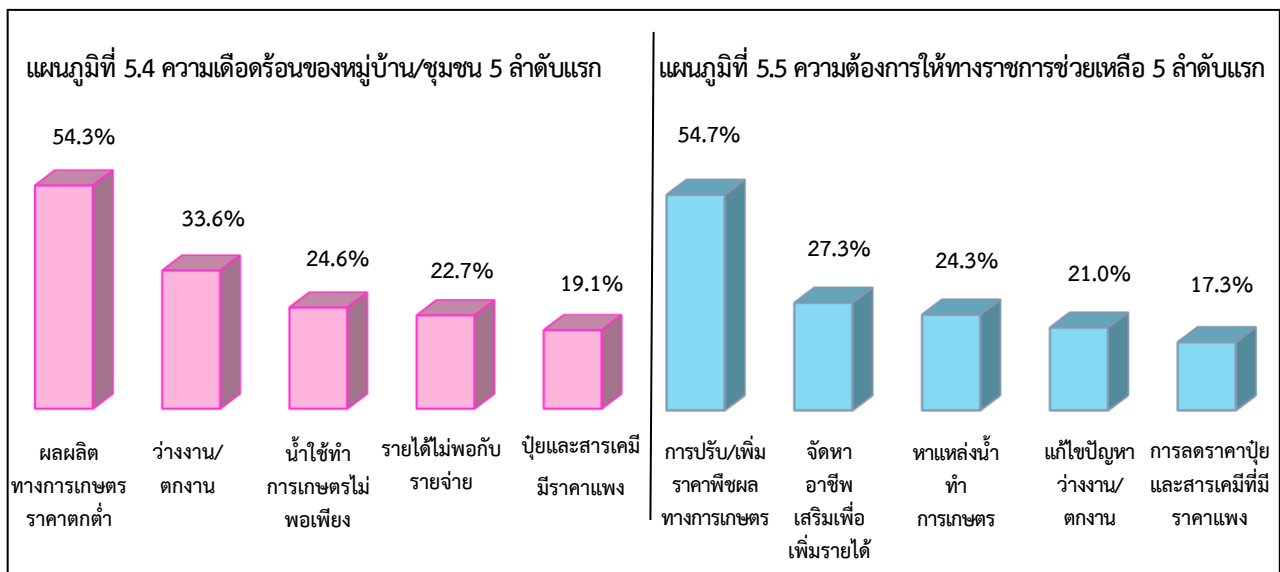
### แผนภูมิที่ 5.3 ข้อมูลทั่วไปของผู้ตอบสัมภาษณ์



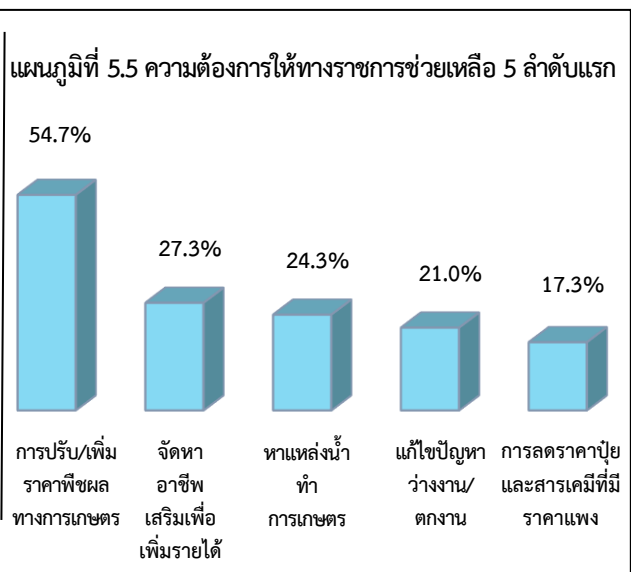
### 5.6.2 ความเดือดร้อนและความต้องการให้ทางราชการช่วยเหลือ

จากผู้ตอบสัมภาษณ์ ทั้งสิ้น 1,102 ราย พบว่า หมู่บ้าน/ชุมชน ในจังหวัดกาญจนบุรี ได้รับความเดือดร้อนในเรื่องต่าง ๆ 5 ลำดับแรก ได้แก่ ผลผลิตทางการเกษตรราคาตกต่ำ (ข้าว ยางพารา อ้อย ปาล์ม น้ำมัน สัตว์น้ำ สัตว์บก ฯลฯ) ว่างาน/ตงงาน น้ำใช้ทำการเกษตรไม่พอเพียง รายได้ไม่พอกับรายจ่าย ป่วยและสารเคมี มีราคาแพง สำหรับความต้องการให้ทางราชการเข้าไปให้ความช่วยเหลือเพื่อแก้ไขปัญหาในเรื่องต่าง ๆ 5 ลำดับแรก ได้แก่ การปรับ/เพิ่มราคาพืชผลทางการเกษตร จัดหาอาชีพเสริมเพื่อเพิ่มรายได้ หาแหล่งน้ำ ทำการเกษตร แก้ไขปัญหาว่างาน/ตงงาน การลดราคาปุ๋ยและสารเคมีที่มีราคาแพง

แผนภูมิที่ 5.4 ความเดือดร้อนของหมู่บ้าน/ชุมชน 5 ลำดับแรก



แผนภูมิที่ 5.5 ความต้องการให้ทางราชการช่วยเหลือ 5 ลำดับแรก



## ตารางที่ 5.2 ร้อยละของผู้ตอบสัมภาษณ์ จำแนกตามความเดือดร้อนที่หมู่บ้าน/ชุมชน ได้รับ

ความเดือดร้อน	ร้อยละ	ความเดือดร้อน	ร้อยละ
1. ผลผลิตทางการเกษตรราคาตกต่ำ	54.3	22. ขาดตลาดรองรับสินค้าทางการเกษตร	1.2
2. ว่างาน/ตกงาน	33.6	23. ไฟฟ้าดับบ่อย	1.1
3. น้ำใช้ทำการเกษตรไม่พอเพียง	24.6	24. คนยากจน/ยากไร้ไม่มีที่อยู่อาศัยหรือขาดผู้อุปการะเลี้ยงดู	1.0
4. รายได้ไม่พอกับรายจ่าย	22.7	25. เป็นหนี้สินนอกระบบดอกเบี้ยโหด	1.0
5. ป่วยและสารเคมีมีราคาแพง	19.1	26. น้ำมัน ก๊าซ ราคาแพง (การขนส่ง)	0.9
6. ฝนแล้ง/ภัยแล้ง	17.9	27. ต้นทุนการผลิตมีราคาสูง	0.8
7. เศรษฐกิจตกต่ำ	17.3	28. ไม่ได้รับเงินช่วยเหลือจากภาครัฐ เช่น เงินเยียวยา COVID-19 , เงินช่วยเหลือเกษตรกร ฯลฯ	0.7
8. ค่าครองชีพสูง	14.7	29. ผลกระทบจาก พ.ร.ก.ฉุกเฉิน เช่น เดินทาง ไม่สะดวก ค่าขายไม่ได้ ฯลฯ	0.7
9. ยาเสพติดระบาด	14.6	30. พ่อค้าคนกลางกดราคาสินค้าทางการเกษตร	0.7
10. ขาดแหล่งเงินทุน/เงินกู้ดอกเบี้ยต่ำ	13.8	31. สัตว์ป่าบุกรุกมากินพืชไร่/พืชสวน	0.7
11. ราคาของแพง(สินค้าอุปโภค-บริโภค )	12.6	32. น้ำประปาไม่เพียงพอ	0.7
12. ไม่มีเอกสารสิทธิ์ในที่ดินทำกิน	7.9	33. ขาดแคลนแรงงาน	0.6
13. น้ำสำหรับอุปโภค-บริโภคในครัวเรือนไม่เพียงพอ	6.5	34. ขาดแคลนพันธุ์พืช/เมล็ดพันธุ์เพาะปลูก	0.5
14. ไม่มีที่ดินทำกิน	4.2	35. โทรศัพท์สาธารณะยังเข้าไม่ถึง	0.5
15. ถนนเป็นลูกรัง/เส้นทางสัญจรไม่สะดวก (ทางบก)	3.9	36. ขยะมูลฝอย	0.5
16. ถนนเป็นหลุม เป็นบ่อ น้ำขัง	2.2	37. ขาดความรู้เพื่อการพัฒนาอาชีพ	0.5
17. ไฟฟ้าส่องสว่างถนนไม่เพียงพอ	1.9	38. กลิ่นเหม็นจากโรงงาน	0.4
18. หนี้สินในระบบ/นอกระบบ	1.9	39. ค่าสาธารณูปโภค ไฟฟ้า ประปา มีราคาแพง	0.4
19. ท่อน้ำทิ้งตันไม่มีกรขุดลอก ระบายได้ช้า ปัญหาท่อระบายน้ำ	1.5	40. ลักลอบเล่นการพนัน หวย บอล	0.4
20. ไม่มีไฟฟ้าใช้	1.4	41. น้ำท่วม	0.4
21. พืชผลทางการเกษตรถูกทำลายจากโรคระบาด	1.4	42. เด็กแว้น	0.3

## ตารางที่ 5.3 ร้อยละของผู้ตอบสัมภาษณ์ จำแนกตามความต้องการให้ทางราชการช่วยเหลือ

ความต้องการให้ทางราชการช่วยเหลือ	ร้อยละ	ความต้องการให้ทางราชการช่วยเหลือ	ร้อยละ
1. ปรับ/เพิ่มราคาพืชผลทางการเกษตร (ข้าว ยางพารา อ้อย ปาล์ม น้ำมัน สัตว์บก สัตว์น้ำ ฯลฯ)	54.7	23. ไฟฟ้าส่องสว่างถนนให้เพียงพอ	1.9
2. จัดหาอาชีพเสริมเพื่อเพิ่มรายได้	27.3	24. ที่กักเก็บน้ำไว้ในหมู่บ้าน	1.9
3. หาน้ำทำการเกษตร	24.3	25. ลดต้นทุนการผลิต	1.7
4. แก้ไขปัญหาว่างงาน/ตกงาน	21.0	26. แก้ไขปัญหาพืชผลทางการเกษตรถูกทำลายจากโรคระบาด	1.6
5. ลดราคาปุ๋ยและสารเคมีที่มีราคาแพง	17.3	27. แก้ไขปัญหาไม่มีไฟฟ้าใช้	1.5
6. หาแหล่งเงินทุน/เงินกู้ดอกเบี้ยต่ำ	17.1	28. แก้ไขปัญหาท่อน้ำทิ้งตันไม่มีกรขุดลอก ระบายได้ช้า ปัญหาท่อระบายน้ำ	1.4
7. เข้มงวดกวาดค้นและปราบปรามยาเสพติด	15.1	29. แก้ไขปัญหาหนี้ในระบบ	1.3
8. ลดภาระค่าสินค้าอุปโภค-บริโภคในชีวิตประจำวัน	12.7	30. แก้ไขปัญหาน้ำมัน ก๊าซ ราคาแพง (การขนส่ง)	1.1
9. แก้ไขปัญหาค่าครองชีพสูง	11.4	31. แก้ไขปัญหาถนนเป็นหลุม เป็นบ่อ น้ำขัง	0.9
10. แก้ไขปัญหาเศรษฐกิจตกต่ำ	9.9	32. แก้ไขปัญหาไฟฟ้าดับบ่อย	0.9
11. ขุดเจาะบ่อน้ำบาดาล	8.6	33. แก้ไขปัญหาสัตว์ป่าบุกรุกมากินพืชไร่/พืชสวน	0.9
12. แก้ไขปัญหาหนี้ทั้งในและนอกระบบ	7.9	34. แก้ไขปัญหาหนี้ในระบบ/พักชำระหนี้	0.7

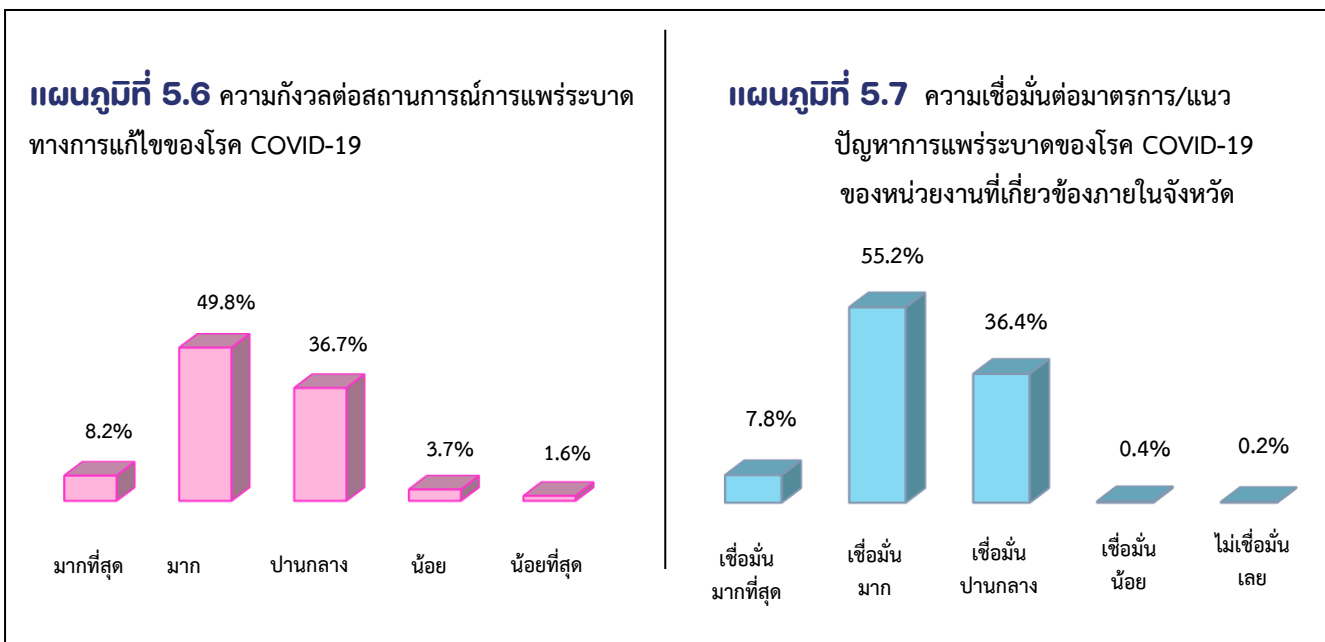
ความต้องการให้ทางราชการช่วยเหลือ	ร้อยละ
13. ต้องการเอกสารสิทธิ์ในที่ดินทำกิน	7.7
14. เพิ่มค่าแรงขั้นต่ำ	5.6
15. แก้ไขปัญหาฝนแล้ง/ภัยแล้ง	5.4
16. ปรับปรุงถนนลูกรัง/สร้างถนนเป็นคอนกรีต/ สร้างเส้นทางสัญจรให้สะดวก (ทางบก)	4.9
17. จัดหาที่ดินทำกิน	4.1
18. หาน้ำอุปโภค-บริโภค	4.1
19. แก้ไขปัญหาขโมย/โจรชิงกุม	3.9
20. ให้การช่วยเหลือจากภาครัฐ เช่น เงินเยียวยา COVID-19, เงินช่วยเหลือเกษตรกร ฯลฯ	3.0
21. หาดลาดรองรับพืชผลทางการเกษตร	2.2
22. เพิ่มเบี้ยยังชีพคนชรา	2.0

ความต้องการให้ทางราชการช่วยเหลือ	ร้อยละ
35. แก้ไขปัญหาพ่อค้าคนกลางกดราคาสินค้าทางการเกษตร	0.6
36. จัดหาพันธุ์พืช/เมล็ดพันธุ์เพาะปลูก	0.6
37. แก้ไขปัญหาโทรศัพท์สาธารณะยังไม่ถึง	0.5
38. แก้ไขปัญหาน้ำประปาให้มีใช้อย่างเพียงพอ	0.5
39. แก้ไขน้ำประปามีสี กลิ่น ตะกอน และสิ่งเจือปน	0.5
40. เพิ่มเบี้ยคนพิการ	0.5
41. แก้ไขปัญหาขยะ มูลฝอย	0.5
42. จัดอบรม/ให้ความรู้เพื่อการพัฒนาอาชีพ	0.5
43. แก้ไขปัญหาการเล่นการพนัน หวยบอล	0.4
44. เพิ่มเบี้ยยังชีพคนยากจน/ยากไร้/ บัตรสวัสดิการแห่งรัฐ	0.4

### 5.6.3 สถานการณ์การแพร่ระบาดของโรค COVID-19

จากผู้ตอบสัมภาษณ์ พบว่า ประชาชนในหมู่บ้าน/ชุมชน ส่วนใหญ่ ยังมีความกังวลต่อสถานการณ์การแพร่ระบาดของโรค COVID-19 ระดับมากถึงมากที่สุด คิดเป็นร้อยละ 58.0 รองลงมา ร้อยละ 36.7 มีความกังวลระดับปานกลาง และส่วนที่เหลือ ร้อยละ 5.3 มีความกังวลระดับน้อยถึงน้อยที่สุด

ส่วนความเชื่อมั่นต่อมาตรการ/แนวทางการแก้ไขปัญหาการแพร่ระบาดของโรค COVID-19 ของหน่วยงานที่เกี่ยวข้องภายในจังหวัด พบว่า ส่วนใหญ่ ร้อยละ 63.0 ยังมีความเชื่อมั่น ในระดับมากถึงมากที่สุด รองลงมา คือ เชื่อมั่นระดับปานกลาง ร้อยละ 36.4



### 5.6.4 การปฏิบัติตัวของคนในหมู่บ้าน/ชุมชน ตามมาตรการของรัฐบาล

การแพร่ระบาดของโรค COVID-19 ระลอกใหม่ (ธ.ค. 63 –พ.ค.64) คนในหมู่บ้าน/ชุมชน พบว่า ยังมีการปฏิบัติตัวตามมาตรการของรัฐบาล ในสถานที่ต่างๆ ดังนี้

**5.6.5 สถานที่ศึกษาในหมู่บ้าน/ชุมชน** มีการใช้มาตรการทั้ง 6 มาตรการ ได้แก่ มีมาตรการคัดกรองวัดไข้ และอาการเสี่ยงก่อนเข้าสถานศึกษา สวมหน้ากากผ้าหรือหน้ากากอนามัยตลอดเวลา จัดจุดล้างมือหรือเจล แอลกอฮอล์อย่างเพียงพอ จัดระยะห่างระหว่างบุคคลอย่างน้อย 1-2 เมตร ทำความสะอาดห้องเรียน/พื้นผิวสัมผัสร่วม เปิดหน้าต่าง ประตู ระบายอากาศ และไม่จัดกิจกรรมรวมกลุ่มคนจำนวนมาก เหลือเวลา ลดเวลาทำกิจกรรม พบว่า การปฏิบัติตัวของคนในหมู่บ้าน/ชุมชน ยังมีการปฏิบัติตามมาตรการ ในระดับที่มาก

**5.6.6 ตลาดสด/ตลาดนัด/ร้านสะดวกซื้อ/ห้าง ฯลฯ และวัด/สถานที่ปฏิบัติศาสนกิจ ในหมู่บ้าน/ชุมชน** ยังใช้มาตรการ ทั้ง 4 มาตรการซึ่งเหมือนกัน ได้แก่ มีมาตรการคัดกรองวัดไข้และอาการเสี่ยงก่อนเข้า สวมหน้ากากผ้าหรือหน้ากากอนามัยตลอดเวลา จัดจุดล้างมือหรือเจลแอลกอฮอล์อย่างเพียงพอ จัดระยะห่างระหว่างบุคคลอย่างน้อย 1-2 เมตร และ พบว่า มีการปฏิบัติตามมาตรการ ในระดับที่มาก

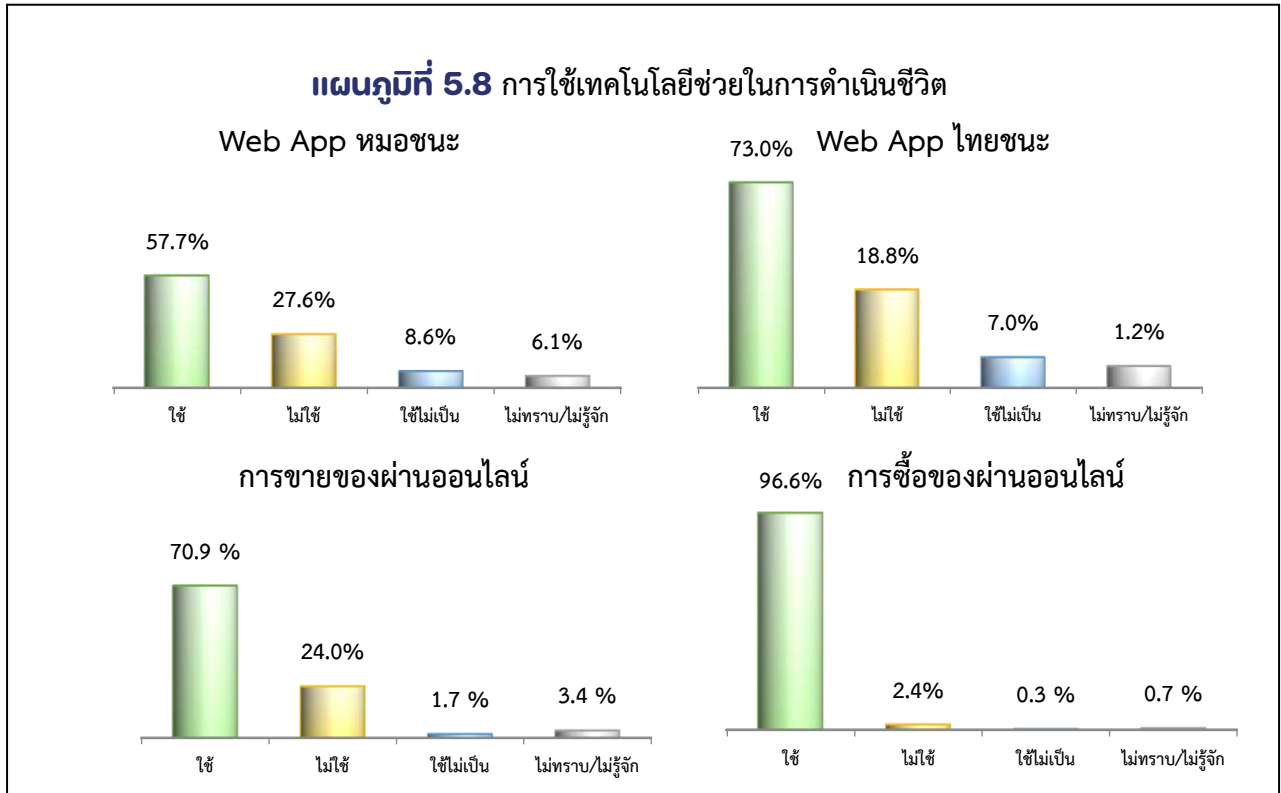
**ตารางที่ 5.4** การแพร่ระบาดของโรค COVID-19 ระลอกใหม่ (ธ.ค. 63 –พ.ค.64) จำแนกตามการปฏิบัติตัวของคนในหมู่บ้าน/ชุมชน ตามมาตรการของรัฐบาล

สถานที่/มาตรการของรัฐบาล	มาตรการ	ระดับการปฏิบัติตามมาตรการ
<b>สถานศึกษาในหมู่บ้าน/ชุมชน</b>		
1. มีมาตรการคัดกรองวัดไข้และอาการเสี่ยงก่อนเข้าสถานศึกษา	มี	มาก
2. สวมหน้ากากผ้าหรือหน้ากากอนามัยตลอดเวลา	มี	มาก
3. จัดจุดล้างมือหรือเจลแอลกอฮอล์อย่างเพียงพอ	มี	มาก
4. จัดระยะห่างระหว่างบุคคลอย่างน้อย 1-2 เมตร	มี	มาก
5. ทำความสะอาดห้องเรียน/พื้นผิวสัมผัสร่วม เปิดหน้าต่าง ประตู ระบายอากาศ	มี	มาก
6. ไม่จัดกิจกรรมรวมกลุ่มคนจำนวนมาก เหลือเวลา ลดเวลาทำกิจกรรม	มี	มาก
<b>ตลาดสด/ตลาดนัด/ร้านสะดวกซื้อ/ห้าง ฯลฯ ในหมู่บ้าน/ชุมชน</b>		
1. มีมาตรการคัดกรองวัดไข้และอาการเสี่ยงก่อนเข้า	มี	มาก
2. สวมหน้ากากผ้าหรือหน้ากากอนามัยตลอดเวลา	มี	มาก
3. จัดจุดล้างมือหรือเจลแอลกอฮอล์อย่างเพียงพอ	มี	มาก
4. จัดระยะห่างระหว่างบุคคลอย่างน้อย 1-2 เมตร	มี	มาก
<b>วัด/สถานที่ปฏิบัติศาสนกิจในหมู่บ้าน/ชุมชน</b>		
1. มีมาตรการคัดกรองวัดไข้และอาการเสี่ยงก่อนเข้า	มี	มาก
2. สวมหน้ากากผ้าหรือหน้ากากอนามัยตลอดเวลา	มี	มาก
3. จัดจุดล้างมือหรือเจลแอลกอฮอล์อย่างเพียงพอ	มี	มาก
4. จัดระยะห่างระหว่างบุคคลอย่างน้อย 1-2 เมตร	มี	มาก

มีการปฏิบัติตามมาตรการของรัฐบาล	ระดับ	คะแนน
	มากที่สุด	5
	มาก	4
	ปานกลาง	3
	น้อย	2
	น้อยที่สุด	1

### 5.6.7 การใช้เทคโนโลยีช่วยในการดำเนินชีวิต

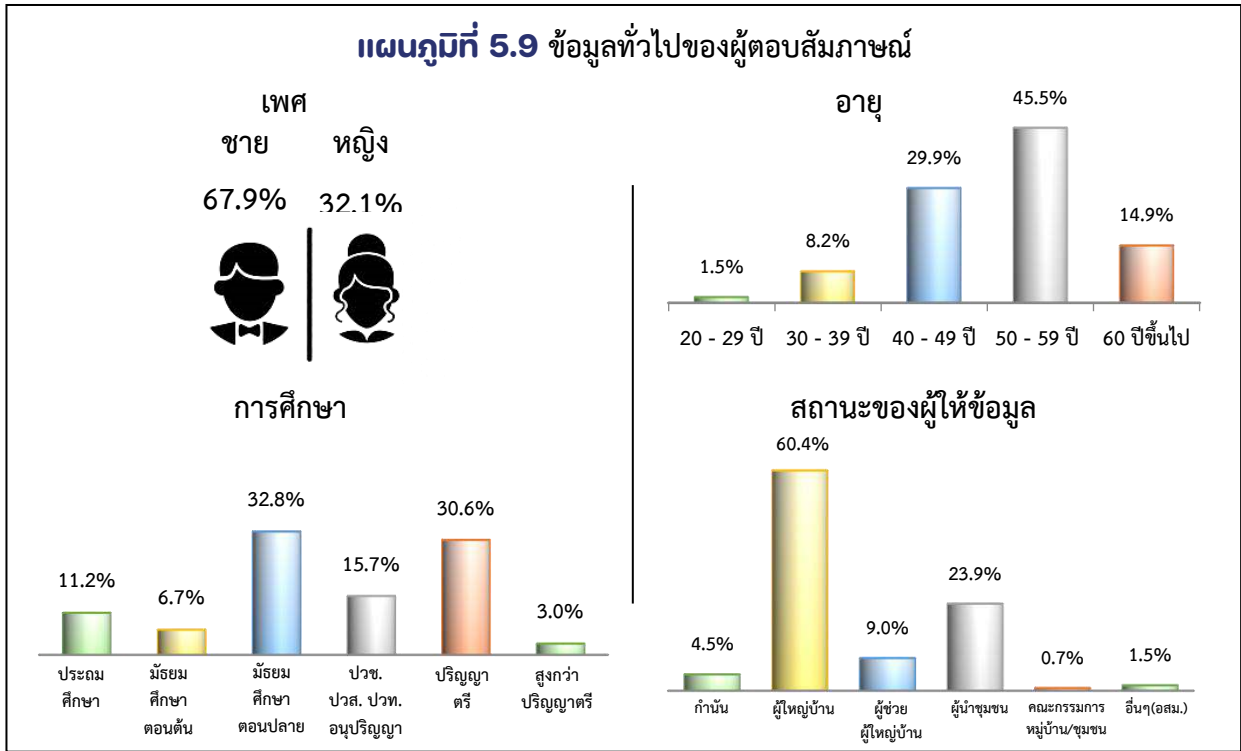
จากผลการสำรวจในช่วงสถานการณ์ของการแพร่ระบาดของโรค COVID-19 คนในหมู่บ้าน/ชุมชน ได้ใช้เทคโนโลยีช่วยในการดำเนินชีวิต คือ ส่วนใหญ่ ร้อยละ 96.6 มีการซื้อของผ่านออนไลน์มากที่สุด รองลงมา คือ การใช้ Web App ไทยชนะ (ร้อยละ 73.0) การขายของผ่านออนไลน์ (ร้อยละ 70.9) และ Web App หมอชนะ (ร้อยละ 57.7) ตามลำดับ



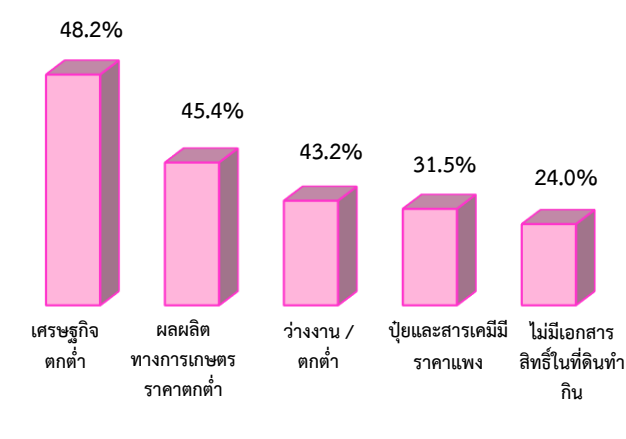
เมื่อพิจารณาเป็นรายอำเภอ ในเรื่องความเดือดร้อนของหมู่บ้าน/ชุมชน และต้องการให้ทางราชการเข้าไป ให้ความช่วยเหลือหรือแก้ไขปัญหาในเรื่องต่าง ๆ พบว่า

**อำเภอเมืองกาญจนบุรี** มี 13 ตำบล จำนวนผู้ตอบสัมภาษณ์ 134 ราย เป็นเพศชาย ร้อยละ 67.9 และเพศหญิง ร้อยละ 32.1 เป็นผู้มีอายุ 50-59 ปี มากที่สุด ร้อยละ 45.5 รองลงมา คือ อายุ 40-49 ปี ร้อยละ 29.9 และอายุ 30-39 ปี ร้อยละ 8.2 และเป็นผู้สำเร็จการศึกษาในระดับมัธยมศึกษาตอนปลาย มากที่สุด คือ ร้อยละ 32.8 รองลงมาคือ ระดับปริญญาตรีและประถมศึกษา ร้อยละ 30.6 และ 11.2 ตามลำดับ สถานะของผู้ให้ข้อมูล เป็นผู้ใหญ่บ้านมากที่สุด คือ ร้อยละ 60.4 รองลงมาคือ ผู้นำชุมชน และผู้ช่วยผู้ใหญ่บ้าน คิดเป็นร้อยละ 23.9 และ 9.0 ตามลำดับ ซึ่งหมู่บ้าน/ชุมชน ในอำเภอเมืองกาญจนบุรี ได้รับความเดือดร้อน ในเรื่องต่าง ๆ 5 ลำดับแรก ได้แก่ เศรษฐกิจตกต่ำ ผลผลิตทางการเกษตรราคาตกต่ำ (ข้าว ยางพารา อ้อย ปาล์มน้ำมัน สัตว์น้ำ สัตว์บก ฯลฯ) ว่างงาน/ตกงาน ป่วยและสารเคมีมีราคาแพง และ ไม่มีเอกสารสิทธิในที่ดินทำกิน สำหรับความต้องการให้ทางราชการเข้าไป ให้ความช่วยเหลือเพื่อแก้ไขปัญหาในเรื่องต่าง ๆ 5 ลำดับแรก ได้แก่ แก้ปัญหาเศรษฐกิจตกต่ำ การปรับ/เพิ่มราคาพืชผลทางการเกษตร แก้ไขปัญหาว่างงาน/ตกงาน เข้มงวดกวดขันและปราบปรามยาเสพติด และลดภาระค่าสินค้าอุปโภค-บริโภคในชีวิตประจำวัน

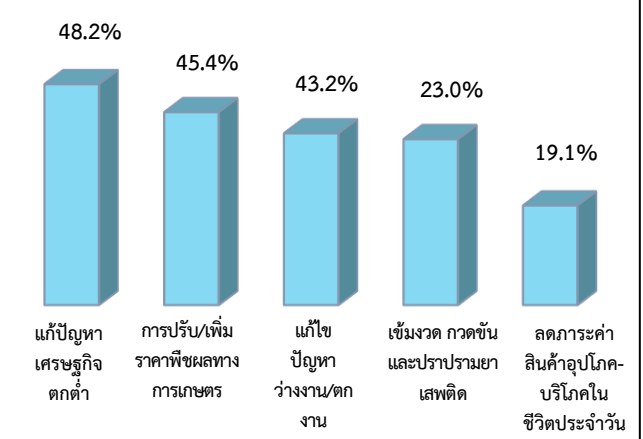
### แผนภูมิที่ 5.9 ข้อมูลทั่วไปของผู้ตอบสัมภาษณ์



### แผนภูมิที่ 5.10 ความเดือดร้อนของหมู่บ้าน/ชุมชน 5 ลำดับแรก



### แผนภูมิที่ 5.11 ความต้องการให้ทางราชการช่วยเหลือ 5 ลำดับแรก



### ตารางที่ 5.5 ร้อยละของผู้ตอบสัมภาษณ์ จำแนกตามความเดือดร้อนที่หมู่บ้าน/ชุมชน ได้รับ อำเภอเมืองกาญจนบุรี

ความเดือดร้อน	ร้อยละ	ความเดือดร้อน	ร้อยละ
1. เศรษฐกิจตกต่ำ	48.2	19. สัตว์เร่ร่อนจรจัด เช่น สุนัข แมว	1.7
2. ผลผลิตทางการเกษตรราคาตกต่ำ	45.4	20. ขยะมูลฝอย	1.6
3. ว่างงาน/ตกงาน	43.2	21. เป็นหนี้สินทั้งในและนอกระบบ	1.5
4. ป่วยและสารเคมีมีราคาแพง	31.5	22. ค่าสาธารณูปโภค ไฟฟ้า ประปามีราคาแพง	0.8
5. ไม่มีเอกสารสิทธิ์ในที่ดินทำกิน	24.0	23. การมั่วสุมของกลุ่มวัยรุ่น	0.8
6. ยาเสพติดระบาด	23.0	24. กลิ่นเหม็นจากกองขยะ	0.8
7. ราคาของแพง (สินค้าอุปโภค-บริโภค )	18.4	25. ฝุ่นละออง	0.8
8. ขาดแหล่งเงินทุน/เงินกู้ดอกเบี้ยต่ำ	17.2	26. สายไฟฟ้า สายสัญญาณต่าง ๆ พังกันยุ่ง ก่อให้เกิดอุบัติเหตุ	0.8
9. ฝนแล้ง/ภัยแล้ง	12.4	27. ที่จอดรถสาธารณะไม่เพียงพอ	0.8
10. รายได้ไม่พอกับรายจ่าย	10.2	28. เบียดคนพิการไม่เพียงพอ	0.7
11. น้ำใช้ทำการเกษตรไม่พอเพียง	8.2	29. คนยากจน/ยากไร้ไม่มีที่อยู่อาศัยหรือขาดผู้อุปการะเลี้ยงดู	0.7
12. ค่าครองชีพสูง	6.2	30. เด็กแว้น	0.7

ความเดือดร้อน	ร้อยละ
13. ท่อน้ำทิ้งตันไม่มีการขุดลอก ระบายได้ช้า ปัญหาท่อระบายน้ำ	4.6
14. สัตว์ป่าบุกรุกมากินพืชไร่/พืชสวน	3.9
15. น้ำสำหรับอุปโภค-บริโภคในครัวเรือนไม่เพียงพอ	2.9
16. ถนนเป็นลูกรัง/เส้นทางสัญจรไม่สะดวก (ทางบก)	2.4
17. ถนนเป็นหลุม เป็นบ่อ น้ำขัง	2.2
18. ไฟฟ้าส่องสว่างถนนไม่เพียงพอ	2.2

ความเดือดร้อน	ร้อยละ
31. สัตว์รบกวน เช่น นกพิราบ หนู แมลงสาบ	0.7
32. น้ำมัน ก๊าซ ราคาแพง (การขนส่ง)	0.7
35. ไม่มีเอกสารสิทธิในที่อยู่อาศัย	0.7
34. คิวจากท่อไอเสียของรถยนต์	0.7
35. ไม่มีน้ำประปาหมู่บ้านใช้	0.7
36. เบี้ยยังชีพคนยากจน/บัตรสวัสดิการแห่งรัฐไม่เพียงพอ	0.7

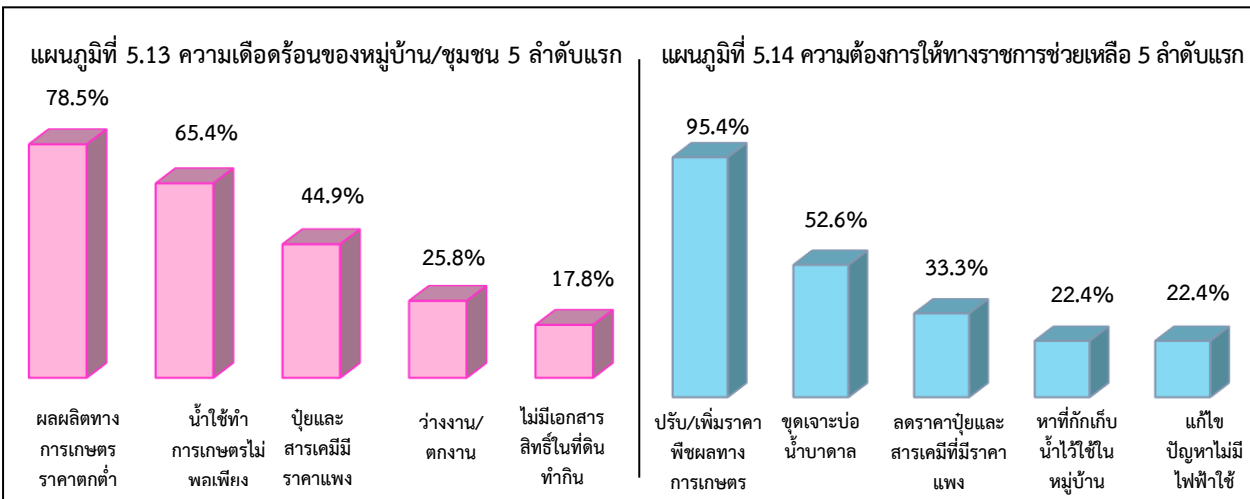
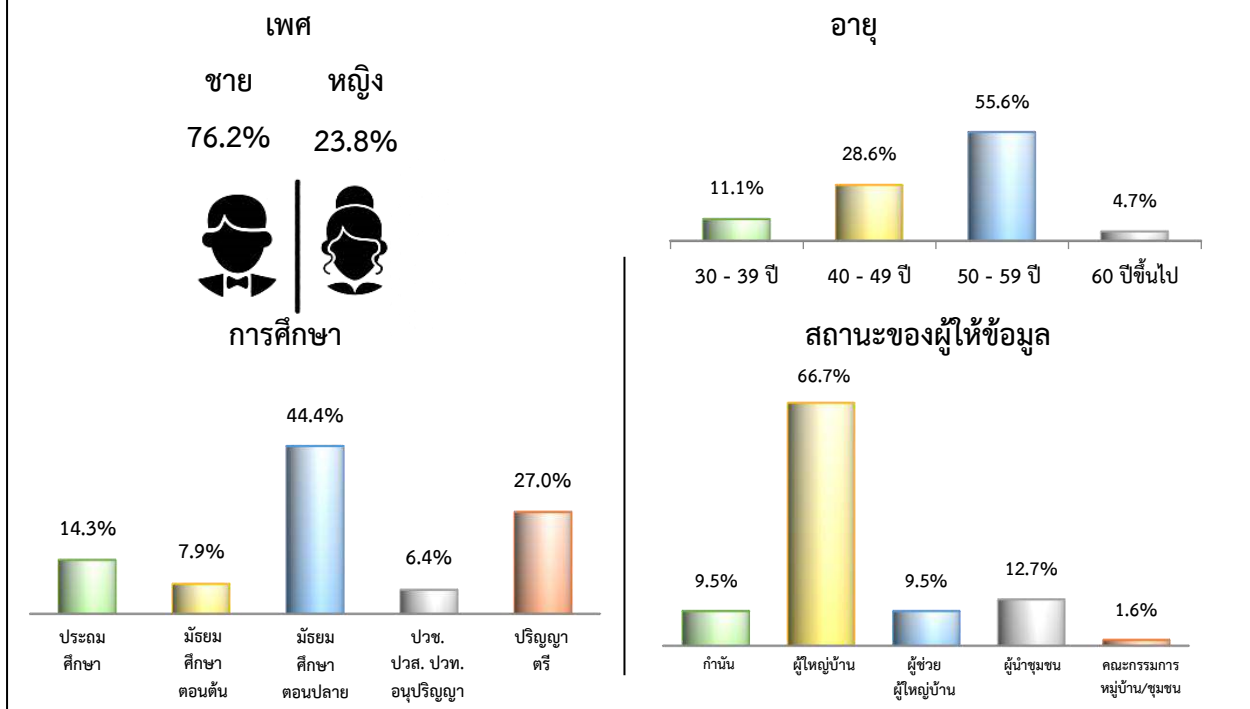
## ตารางที่ 5.6 ร้อยละของผู้ตอบสัมภาษณ์ จำแนกตามความต้องการให้ทางราชการช่วยเหลืออำเภอเมืองกาญจนบุรี

ความต้องการให้ทางราชการช่วยเหลือ	ร้อยละ
1. แก้ไขปัญหาเศรษฐกิจตกต่ำ	48.2
2. ปรับ/เพิ่มราคาพืชผลทางการเกษตร	45.4
3. แก้ไขปัญหาว่างงาน/ตกงาน	43.2
4. เข้มงวดกวดขันและปราบปรามยาเสพติด	23.0
5. ลดภาระค่าสินค้าอุปโภค-บริโภคในชีวิตประจำวัน	19.1
6. ต้องการเอกสารสิทธิในที่ดินทำกิน	17.3
7. หาแหล่งเงินทุน/เงินกู้ดอกเบี้ยต่ำ	17.2
8. หาน้ำทำการเกษตร	12.3
9. จัดหาอาชีพเสริมเพื่อเพิ่มรายได้	9.4
10. ต้องการเอกสารสิทธิในที่อยู่อาศัย	8.2
11. แก้ไขปัญหาฝนแล้ง/ภัยแล้ง	7.9
12. แก้ไขปัญหาค่าครองชีพสูง	6.2
13. ลดราคาปุ๋ยและสารเคมีที่มีราคาแพง	4.6
14. แก้ไขปัญหาน้ำมัน ก๊าซ ราคาแพง การขนส่ง	3.9
15. แก้ไขปัญหาสัตว์ป่าบุกรุกมากินพืชไร่/พืชสวน	3.9

ความต้องการให้ทางราชการช่วยเหลือ	ร้อยละ
16. หาน้ำอุปโภค-บริโภค	3.9
17. ปรับถนนลูกรัง/สร้างถนนเป็นคอนกรีต	2.4
18. แก้ไขปัญหาถนนเป็นหลุม เป็นบ่อ น้ำขัง	2.2
19. หาไฟฟ้าส่องสว่างถนนให้เพียงพอ	2.2
20. แก้ไขปัญหาสัตว์เร่ร่อนจรจัด เช่น สุนัข แมว	1.7
21. จับกุมและบังคับใช้กฎหมายเด็กแว้น	1.6
22. แก้ไขปัญหาขยะมูลฝอย	1.6
23. แก้ไขปัญหาหนี้ทั้งในและนอกระบบ	1.5
24. ลดภาระค่าสาธารณูปโภค ไฟฟ้า ประปา	0.8
25. แก้ไขปัญหากลิ่นเหม็นจากกองขยะ	0.8
26. แก้ไขปัญหาฝุ่นละออง	0.8
27. แก้ไขปัญหาสายไฟฟ้า สายสัญญาณต่าง ๆ พังกันยุ่ง ก่อให้เกิดอุบัติเหตุ	0.8
แก้ไขปัญหาที่จอดรถสาธารณะไม่เพียงพอ	0.8
29. เพิ่มเบี้ยคนพิการ	0.7

**อำเภอไทรโยค** มี 7 ตำบล จำนวนผู้ตอบสัมภาษณ์ 63 ราย พบว่า เป็นเพศชาย ร้อยละ 76.2 และ เพศหญิง ร้อยละ 23.8 เป็นผู้ที่มีอายุ 50-59 ปี มากที่สุด ร้อยละ 55.6 รองลงมาคือ อายุ 40-49 ปี ร้อยละ 28.6 และอายุ 30-39 ปี ร้อยละ 11.1 และเป็นผู้สำเร็จการศึกษาในระดับมัธยมศึกษาตอนปลายมากที่สุด คือร้อยละ 44.4 รองลงมาคือ ระดับปริญญาตรีและประถมศึกษา ร้อยละ 27.0 และ 14.3 ตามลำดับ สถานะของผู้ให้ข้อมูล เป็นผู้ใหญ่บ้านมากที่สุด คือร้อยละ 66.7 รองลงมาคือ เป็นผู้นำชุมชน และผู้ช่วยผู้ใหญ่บ้าน คิดเป็นร้อยละ 12.7 และ 9.5 ตามลำดับ พบว่าหมู่บ้าน/ชุมชน อำเภอไทรโยค ได้รับความเดือดร้อน ในเรื่องต่าง ๆ 5 ลำดับแรก ได้แก่ ผลผลิตทางการเกษตรราคาตกต่ำ (ข้าว ยางพารา อ้อย ปาล์มน้ำมัน สัตว์น้ำ สัตว์บก ฯลฯ) น้ำใช้ ทำการเกษตร ไม่พอเพียง ปุ๋ยและสารเคมีมีราคาแพง ว่างงาน/ตกงาน และ ไม่มีเอกสารสิทธิในที่ดินทำกิน สำหรับความต้องการให้ทางราชการเข้าไปให้ความช่วยเหลือเพื่อแก้ไขปัญหาในเรื่องต่าง ๆ 5 ลำดับแรก ได้แก่ การปรับ/เพิ่มราคาพืชผลทางการเกษตร ขุดเจาะบ่อน้ำบาดาล ลดราคาปุ๋ยและสารเคมีที่มีราคาแพง หาที่กักเก็บน้ำไว้ใช้ในหมู่บ้าน และแก้ไข ปัญหาไม่มีไฟฟ้าใช้

## แผนภูมิที่ 5.12 ข้อมูลทั่วไปของผู้ตอบสัมภาษณ์



ตารางที่ 5.7 ร้อยละของผู้ตอบสัมภาษณ์ จำแนกตามความเดือดร้อนที่หมู่บ้าน/ชุมชน ได้รับอำเภอไทรโยค

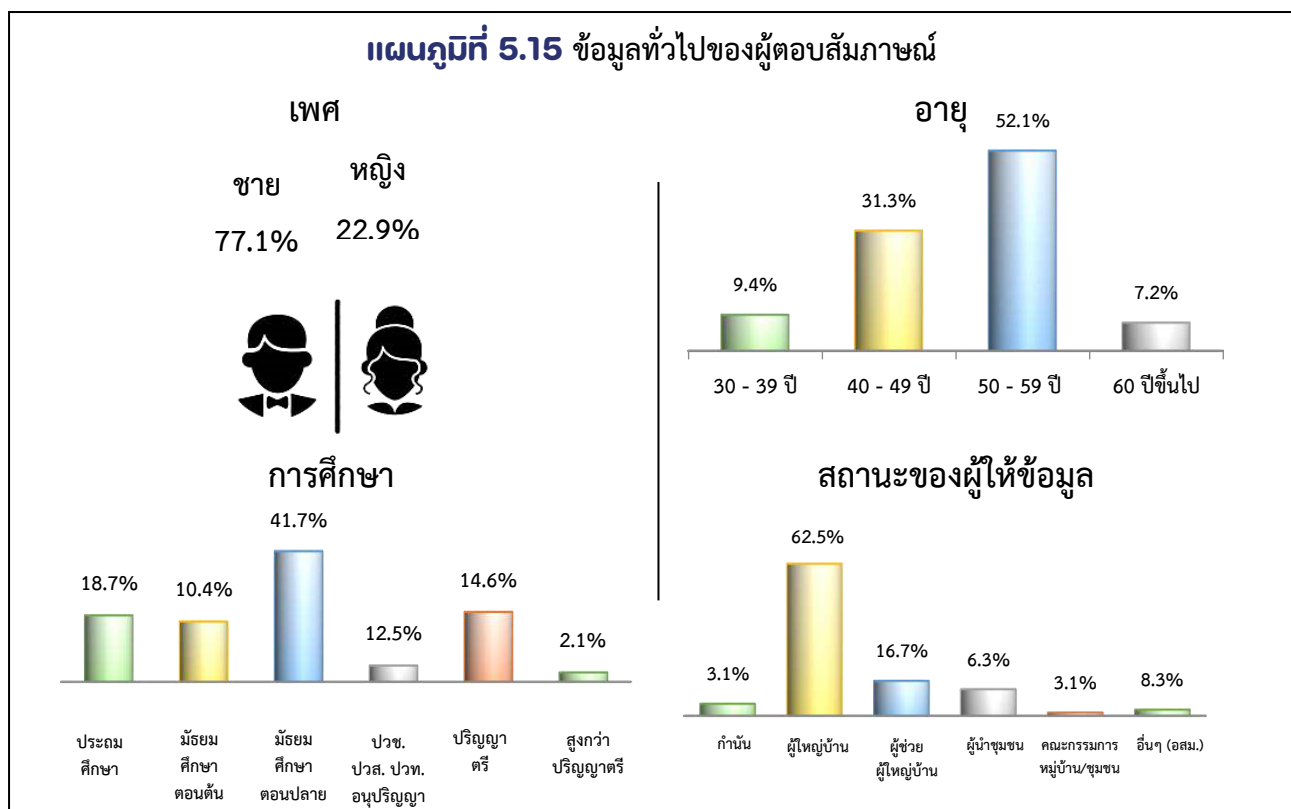
ความเดือดร้อน	ร้อยละ	ความเดือดร้อน	ร้อยละ
1. ผลผลิตทางการเกษตรราคาตกต่ำ	78.5	11. ขาดความรู้เพื่อการพัฒนาอาชีพ	2.2
2. น้ำใช้ทำการเกษตรไม่พอเพียง	65.4	12. น้ำเน่าเสีย	2.2
3. ป่วยและสารเคมีมีราคาแพง	44.9	13. เป็นหนี้สินทั้งในและนอกระบบ	1.6
4. ว่างงาน/ตกงาน	25.8	14. โรคระบาดแปลกใหม่/COVID-19	1.6
5. ไม่มีเอกสารสิทธิ์ในที่ดินทำกิน	17.8	15. ถนนเป็นลูกรัง/เส้นทางสัญจรไม่สะดวก (ทางบก)	1.6
6. ไม่มีไฟฟ้าใช้	15.6	16. ยาเสพติดระบาด	1.6
7. น้ำสำหรับอุปโภค-บริโภคในครัวเรือนไม่เพียงพอ	13.4	17. เป็นหนี้สินในระบบ	1.6
8. ขาดแหล่งเงินทุน/เงินกู้ดอกเบี้ยต่ำ	7.0	18. ขาดแคลนเครื่องนุ่งห่ม ยารักษาโรค อาหาร และน้ำ	1.6
9. ถนนเป็นหลุม เป็นบ่อ น้ำขัง	5.4	19. ฝนแล้ง/ภัยแล้ง	1.6
10. เป็นหนี้สินนอกระบบดอกเบี้ยโหด	2.2		



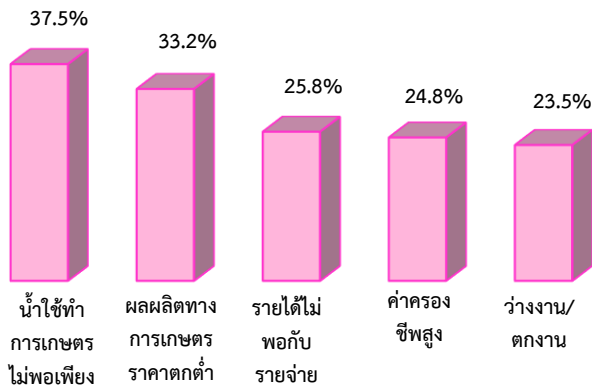
## ตารางที่ 5.8 ร้อยละของผู้ตอบสัมภาษณ์ จำแนกตามความต้องการให้ทางราชการช่วยเหลือ อำเภอไทรโยค

ความต้องการให้ทางราชการช่วยเหลือ	ร้อยละ	ความต้องการให้ทางราชการช่วยเหลือ	ร้อยละ
1. ปรับ/เพิ่มราคาพืชผลทางการเกษตร	95.4	8. แก้ไขปัญหาไฟฟ้าดับบ่อย	13.9
2. ขุดเจาะบ่อน้ำบาดาล	52.6	9. หาแหล่งเงินทุน/เงินกู้ดอกเบี้ยต่ำ	9.2
3. ลดราคาปุ๋ยและสารเคมีที่มีราคาแพง	33.3	10. แก้ไขปัญหาหนี้ในระบบ	9.2
4. หาที่กักเก็บน้ำไว้ใช้ในหมู่บ้าน	22.4	11. เข้มงวดกวาดขันและปราบปรามยาเสพติด	5.6
5. แก้ไขปัญหาไม่มีไฟฟ้าใช้	22.4	12. ต้องการเอกสารสิทธิ์ในที่ดินทำกิน	3.2
6. จัดหาอาชีพเสริมเพื่อเพิ่มรายได้	18.7	13. แก้ไขปัญหาเศรษฐกิจตกต่ำ	1.6
7. แก้ไขปัญหาว่างงาน/ตกงาน	14.3	14. ลดภาระค่าสาธารณูปโภค ไฟฟ้า ประปา	1.6

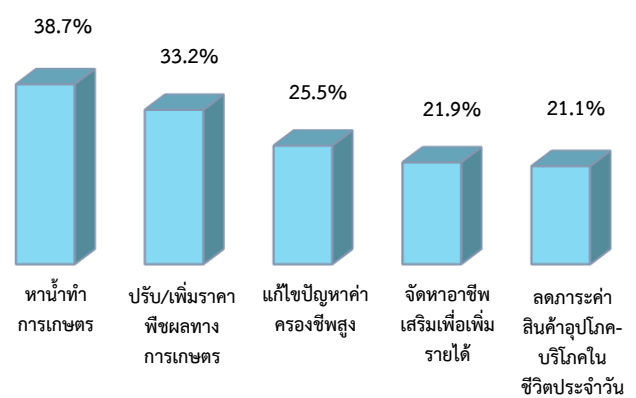
**อำเภอบ่อพลอย** มี 6 ตำบล จำนวนผู้ตอบสัมภาษณ์ 96 ราย พบว่า เป็นเพศชาย ร้อยละ 77.1 และเพศหญิง ร้อยละ 22.9 เป็นผู้ที่มียอายุ 50-59 ปี มากที่สุด ร้อยละ 52.1 รองลงมาคือ อายุ 40-49 ปี ร้อยละ 31.3 และอายุ 30-39 ปี ร้อยละ 9.4 และเป็นผู้สำเร็จการศึกษาในระดับมัธยมศึกษาตอนปลายมากที่สุด คือร้อยละ 41.7 รองลงมาคือระดับประถมศึกษาและ ปริญญาตรี ร้อยละ 17.7 และ 14.6 ตามลำดับ สถานะของผู้ให้ข้อมูล เป็นผู้ใหญ่บ้านมากที่สุดคือร้อยละ 62.5 รองลงมาคือ ผู้ช่วยผู้ใหญ่บ้าน และเป็นผู้นำชุมชน คิดเป็นร้อยละ 16.7 และ 6.3 ตามลำดับ พบว่าหมู่บ้าน/ชุมชน อำเภอบ่อพลอย ได้รับความเดือดร้อน ในเรื่องต่าง ๆ 5 ลำดับแรก ได้แก่ น้ำใช้ทำการเกษตรไม่พอเพียง ผลผลิตทางการเกษตรราคาตกต่ำ (ข้าว ยางพารา อ้อย ปาล์ม น้ำมัน สัตว์น้ำ สัตว์บก ฯลฯ) รายได้ไม่พอกับรายจ่าย ค่าครองชีพสูง และว่างงาน/ตกงาน สำหรับความต้องการให้ทางราชการเข้าไปให้ความช่วยเหลือเพื่อแก้ไขปัญหาในเรื่องต่าง ๆ 5 ลำดับแรก ได้แก่ หาน้ำทำการเกษตร ปรับ/เพิ่มราคาพืชผลทางการเกษตร (ข้าว ยางพารา อ้อย ปาล์ม น้ำมัน สัตว์บก สัตว์น้ำ ฯลฯ) แก้ไขปัญหาค่าครองชีพสูง จัดหาอาชีพเสริมเพื่อเพิ่มรายได้ และลดภาระค่าสินค้าบริโภค-อุปโภคในชีวิตประจำวัน



แผนภูมิที่ 5.16 ความเดือดร้อนของหมู่บ้าน/ชุมชน 5 ลำดับแรก



แผนภูมิที่ 5.17 ความต้องการให้ทางราชการช่วยเหลือ 5 ลำดับแรก



ตารางที่ 5.9 ร้อยละของผู้ตอบสัมภาษณ์ จำแนกตามความเดือดร้อนที่หมู่บ้าน/ชุมชน ได้รับอำเภอบ่อพลอย

ความเดือดร้อน	ร้อยละ
1. น้ำใช้ทำการเกษตรไม่พอเพียง	37.5
2. ผลผลิตทางการเกษตรราคาตกต่ำ	33.2
3. รายได้ไม่พอกับรายจ่าย	25.8
4. ค่าครองชีพสูง	24.8
5. ว่างงาน/ตกงาน	23.5
6. ราคาของแพง (สินค้าอุปโภค-บริโภค)	20.2
7. เศรษฐกิจตกต่ำ	18.0
8. ฝนแล้ง/ภัยแล้ง	16.3
9. ขาดแหล่งเงินทุน/เงินกู้ดอกเบี้ยต่ำ	15.2
10. ถนนเป็นลูกรัง/เส้นทางสัญจรไม่สะดวก (ทางบก)	14.4
11. ไม่มีเอกสารสิทธิ์ในที่ดินทำกิน	13.1
12. ยาเสพติดระบาด	11.9
13. ถนนเป็นหลุม เป็นบ่อ น้ำขัง	8.1
14. น้ำสำหรับอุปโภค-บริโภคในครัวเรือน ไม่เพียงพอ	6.8

ความเดือดร้อน	ร้อยละ
15. ป่วยและสารเคมีมีราคาแพง	5.6
16. ไม่มีที่ดินทำกิน	4.5
17. ไฟฟ้าส่องสว่างถนนไม่เพียงพอ	3.2
18. ขาดแคลนแรงงาน	3.0
19. ต้นทุนการผลิตมีราคาสูง	2.2
20. บ่อบาดาลมีไม่เพียงพอ	2.1
21. ค่าสาธารณูปโภค ไฟฟ้า ประปา มีราคาแพง	1.5
22. ขโมย/โจรชุกชุม	1.5
23. น้ำท่วม	1.5
24. พืชผลทางการเกษตรถูกทำลายจากโรคระบาด	1.1
25. เด็กยากจนขาดทุนการศึกษา	1.1
26. น้ำประปาไม่เพียงพอ	1.1
27. ค่าแรงขั้นต่ำ	1.0

ตารางที่ 5.10 ร้อยละของผู้ตอบสัมภาษณ์ จำแนกตามความต้องการให้ทางราชการช่วยเหลืออำเภอบ่อพลอย

ความต้องการให้ทางราชการช่วยเหลือ	ร้อยละ
1. ให้น้ำทำการเกษตร	38.7
2. ปรับ/เพิ่มราคาพืชผลทางการเกษตร	33.2
3. แก้ไขปัญหาค่าครองชีพสูง	25.5
4. จัดหาอาชีพเสริมเพื่อเพิ่มรายได้	21.9
5. ลดภาระค่าสินค้าอุปโภค-บริโภค ในชีวิตประจำวัน	21.1
6. แก้ไขปัญหาเศรษฐกิจตกต่ำ	20.3
7. แก้ไขปัญหาฝนแล้ง/ภัยแล้ง	19.7
8. หาแหล่งเงินทุน/เงินกู้ดอกเบี้ยต่ำ	18.7
9. ปรับปรุงถนนลูกรัง/สร้างถนนเป็นคอนกรีต/สร้างเส้นทางสัญจรให้สะดวก (ทางบก)	18.6
10. แก้ไขปัญหาว่างงาน/ตกงาน	15.7

ความต้องการให้ทางราชการช่วยเหลือ	ร้อยละ
16. ไฟฟ้าส่องสว่างถนนให้เพียงพอ	4.1
17. ไฟฟ้าส่องสว่างถนนให้เพียงพอ	3.4
18. แก้ไขปัญหาถนนเป็นหลุม เป็นบ่อ น้ำขัง	3.4
19. แก้ไขปัญหาการขาดแคลนแรงงาน	1.7
20. ลดภาระค่าสาธารณูปโภค ไฟฟ้า ประปา	1.7
21. ให้การช่วยเหลือจากภาครัฐ เช่น เงินเยียวยา COVID-19, เงินช่วยเหลือเกษตรกร ฯลฯ	1.7
22. สนับสนุนทุนการศึกษาแก่เด็กยากจน	1.7
23. แก้ไขปัญหาขโมย/โจรชุกชุม	1.7
24. แก้ไขปัญหาพืชผลทางการเกษตรถูกทำลายจากโรคระบาด	1.2
25. ลดต้นทุนการผลิต	1.2

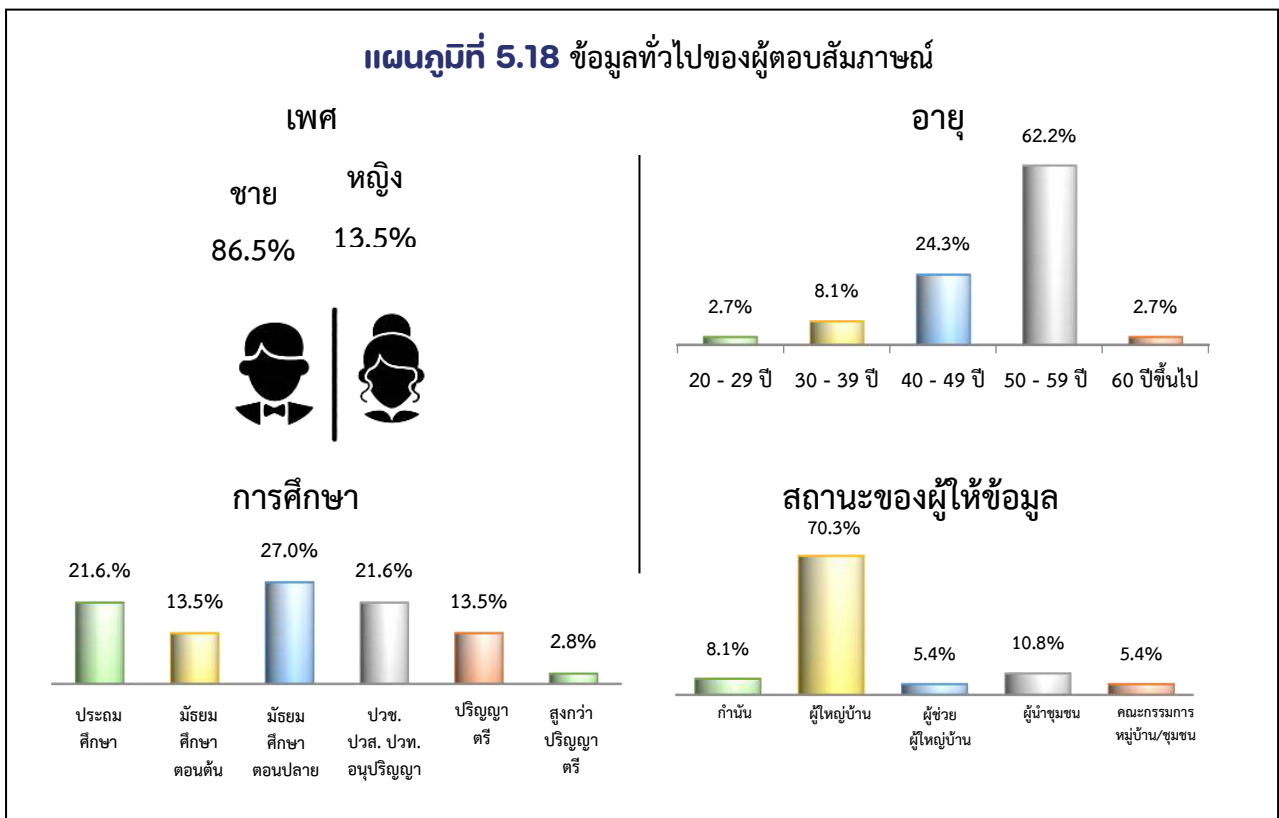
**ความต้องการให้ทางราชการช่วยเหลือ ร้อยละ**

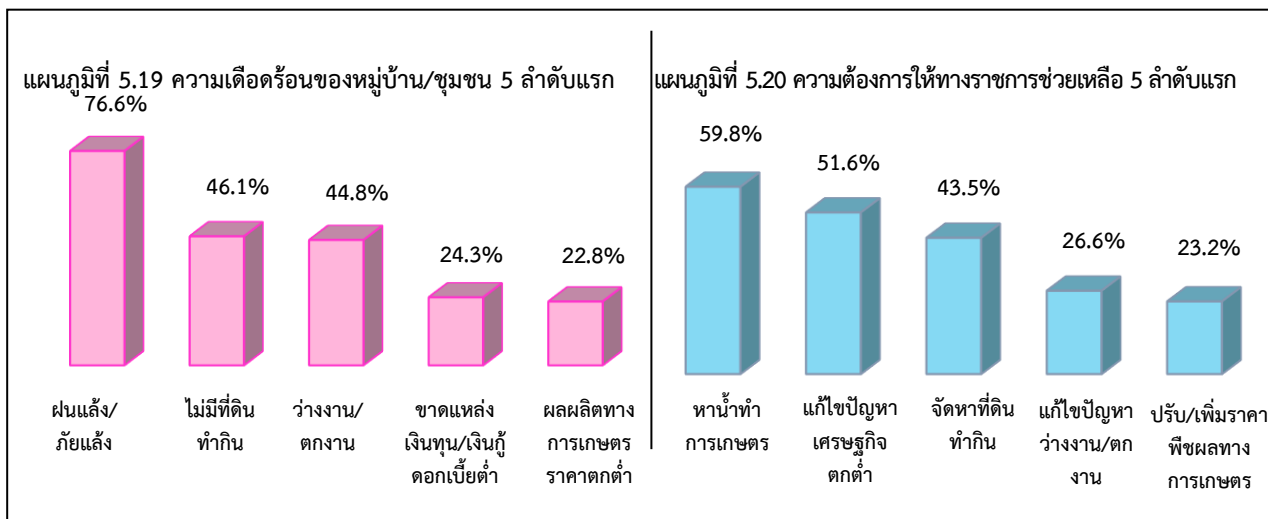
11. ต้องการเอกสารสิทธิในที่ดินทำกิน	13.8
12. เข้มงวดกวาดขันและปราบปรามยาเสพติด	9.1
13. หาน้ำอุปโภค-บริโภค	5.7
14. ขุดเจาะบ่อน้ำบาดาล	4.8
15. ลดราคาปุ๋ยและสารเคมีที่มีราคาแพง	4.6

**ความต้องการให้ทางราชการช่วยเหลือ ร้อยละ**

26. หาที่กักเก็บน้ำไว้ในหมู่บ้าน	1.2
27. เพิ่มค่าแรงขั้นต่ำ	1.0
28. จัดอบรม/ให้ความรู้เพื่อการพัฒนาอาชีพ	1.0
29. แก้ไขปัญหาไม่มีไฟฟ้าใช้	1.0

**อำเภอศรีสวัสดิ์** มี 6 ตำบล จำนวนผู้ตอบสัมภาษณ์ 34 ราย พบว่า เป็นเพศชาย ร้อยละ 86.5 และเพศหญิง ร้อยละ 13.5 เป็นผู้ที่มียอายุ 50-59 ปี มากที่สุด ร้อยละ 62.2 รองลงมาคือ อายุ 40-49 ปี ร้อยละ 24.3 และอายุ 30-39 ปี ร้อยละ 8.1 และเป็นผู้สำเร็จการศึกษาในระดับมัธยมศึกษาตอนปลายมากที่สุด คือร้อยละ 27.0 รองลงมาคือ ระดับประถมศึกษาและ ปริญญาตรี ร้อยละ 17.7 และ 14.6 ตามลำดับ สถานะของผู้ให้ข้อมูล เป็นผู้ใหญ่บ้านมากที่สุด คือร้อยละ 62.5 รองลงมาคือ ผู้ช่วยผู้ใหญ่บ้าน และเป็นผู้นำชุมชน คิดเป็น ร้อยละ 16.7 และ ร้อยละ 6.3 ตามลำดับ พบว่าหมู่บ้าน/ชุมชน อำเภอศรีสวัสดิ์ ได้รับความเดือดร้อน ในเรื่องต่าง ๆ 5 ลำดับแรก ได้แก่ ฝนแล้ง/ภัยแล้ง ไม่มีที่ดินทำกิน ว่างงาน/ตกงาน ขาดแหล่งเงินทุน/เงินกู้ดอกเบี้ยต่ำ และผลผลิตทางการเกษตร ราคาตกต่ำ (ข้าว ยางพารา อ้อย ปาล์ม น้ำมัน สัตว์น้ำ สัตว์บก ฯลฯ) สำหรับความต้องการให้ทางราชการเข้าไปให้ความช่วยเหลือเพื่อแก้ไขปัญหาในเรื่องต่าง ๆ 5 ลำดับแรก ได้แก่ หาน้ำทำการเกษตร แก้ไขปัญหาเศรษฐกิจตกต่ำ จัดหาที่ดินทำกิน แก้ไขปัญหาว่างงาน/ตกงาน และปรับ/เพิ่มราคาพืชผลทางการเกษตร (ข้าว ยางพารา อ้อย ปาล์ม น้ำมัน สัตว์น้ำ ฯลฯ)





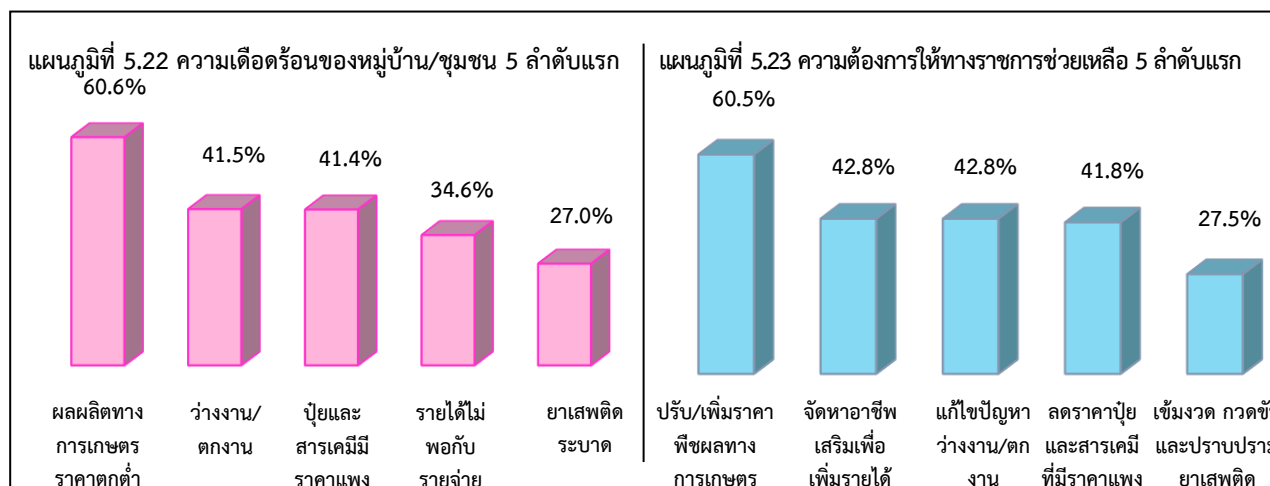
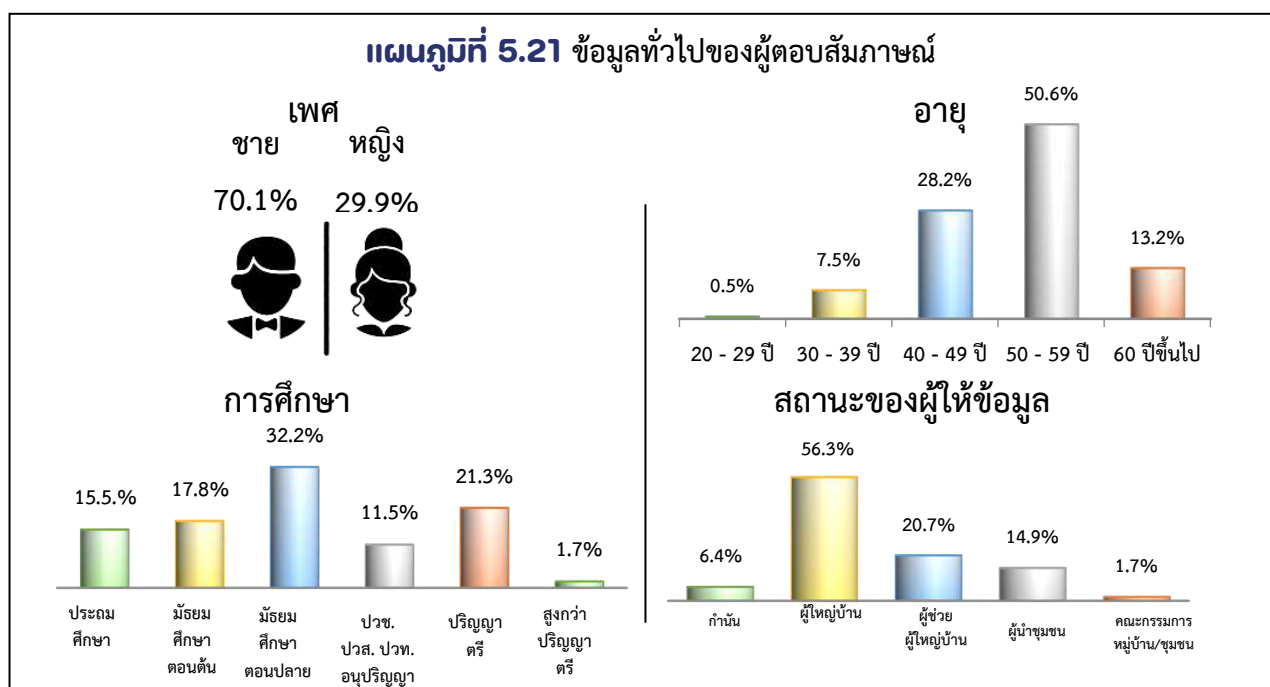
**ตารางที่ 5.11** ร้อยละของผู้ตอบสัมภาษณ์ จำแนกตามความเดือดร้อนที่หมู่บ้าน/ชุมชน ได้รับอำเภอศรีสวัสดิ์

ความเดือดร้อน	ร้อยละ	ความเดือดร้อน	ร้อยละ
1. ฝนแล้ง/ภัยแล้ง	76.6	11. น้ำประปาไม่เพียงพอ	6.3
2. ไม่มีที่ดินทำ	46.1	12. น้ำสำหรับอุปโภค-บริโภคในครัวเรือนไม่เพียงพอ	5.7
3. ว่างงาน/ตกงาน	44.8	13. ไม่มีไฟฟ้าใช้	5.7
4. ขาดแหล่งเงินทุน/เงินกู้ดอกเบี้ยต่ำ	24.3	14. เป็นหนี้สินนอกระบบดอกเบี้ยโหด	3.0
5. ผลผลิตทางการเกษตรราคาตกต่ำ (ข้าว ยางพารา อ้อย ปาล์มน้ำมัน)	22.8	15. ไม่มีน้ำประปาหมู่บ้านใช้	3.0
6. ถนนเป็นลูกรัง/เส้นทางสัญจร ไม่สะดวก (ทางบก)	15.1	16. โทรศัพท์สาธารณะยังเข้าไม่ถึง	3.0
7. เศรษฐกิจตกต่ำ	11.1	17. ยาเสพติดระบาด	3.0
8. คนยากจน/ยากไร้ไม่มีที่อยู่อาศัยหรือขาดผู้อุปการะเลี้ยงดู	6.3	18. รายได้ไม่พอกับรายจ่าย	2.7
9. ลักลอบเล่นการพนัน หวย บอล	6.3	19. โรคระบาดแปลกใหม่/COVID-19	2.7
10. สัตว์ป่าบุกรุกมากินพืชไร่/พืชสวน	6.3	20. ถนนเป็นหลุม เป็นบ่อ น้ำขัง	2.7

**ตารางที่ 5.12** ร้อยละของผู้ตอบสัมภาษณ์ จำแนกตามความต้องการให้ทางราชการช่วยเหลืออำเภอศรีสวัสดิ์

ความต้องการให้ทางราชการช่วยเหลือ	ร้อยละ	ความต้องการให้ทางราชการช่วยเหลือ	ร้อยละ
1. หาน้ำทำการเกษตร	59.8	11. หาน้ำทำการเกษตร	9.4
2. แก้ไขปัญหาเศรษฐกิจตกต่ำ	51.6	12. เพิ่มเบี้ยยังชีพคนยากจน/ยากไร้/บัตรสวัสดิการแห่งรัฐ	6.7
3. จัดหาที่ดินทำกิน	43.5	13. แก้ไขปัญหาลักลอบเล่นการพนัน หวย บอล	6.7
4. แก้ไขปัญหาว่างงาน/ตกงาน	26.6	14. หาน้ำอุปโภค-บริโภค	5.7
5. ปรับ/เพิ่มราคาพืชผลทางการเกษตร (ข้าว ยางพารา อ้อย ปาล์มน้ำมัน สัตว์บกสัตว์น้ำ ฯลฯ)	23.2	15. แก้ไขปัญหาไม่มีไฟฟ้าใช้	5.7
6. หาแหล่งเงินทุน/เงินกู้ดอกเบี้ยต่ำ	21.5	16. แก้ไขปัญหาถนนยังเข้าไม่ถึง	5.4
7. จัดหาอาชีพเสริมเพื่อเพิ่มรายได้	19.0	17. หาที่กักเก็บน้ำไว้ในหมู่บ้าน	3.0
8. แก้ไขปัญหาสัตว์ป่าบุกรุกมากินพืชไร่/ พืชสวน	13.3	18. แก้ไขปัญหาถนนเป็นหลุม เป็นบ่อ น้ำขัง	3.0
9. ปรับปรุงถนนลูกรัง/สร้างถนนเป็นคอนกรีต/สร้างเส้นทางสัญจรให้สะดวก (ทางบก)	9.7	19. เข็มงวดกวาดถนนและปราบปรามยาเสพติด	3.0
10. แก้ไขปัญหาน้ำประปาให้มีใช้อย่างเพียงพอ	9.7	20. ลดราคาปุ๋ยและสารเคมีที่มีราคาแพง	2.7

**อำเภอท่ามะกา** มี 17 ตำบล จำนวนผู้ตอบสัมภาษณ์ 174 ราย พบว่า เป็นเพศชาย ร้อยละ 70.1 และเพศหญิง ร้อยละ 29.9 เป็นผู้ที่มียุ 50-59 ปี มากที่สุด ร้อยละ 50.6 รองลงมาคือ อายุ 40-49 ปี ร้อยละ 28.2 และอายุ 30-39 ปี ร้อยละ 7.9 และเป็นผู้สำเร็จการศึกษาในระดับมัธยมศึกษาตอนปลายมากที่สุด คือร้อยละ 32.2 รองลงมาคือ ระดับปริญญาตรี และ มัธยมศึกษาตอนต้น ร้อยละ 21.3 และ 17.8 ตามลำดับ สถานะของผู้ให้ข้อมูล เป็นผู้ใหญ่บ้านมากที่สุด คือร้อยละ 56.3 รองลงมาคือ ผู้ช่วยผู้ใหญ่บ้าน และเป็นผู้นำชุมชน คิดเป็น ร้อยละ 20.7 และ ร้อยละ 14.9 ตามลำดับ พบว่าหมู่บ้าน/ชุมชน อำเภอศรีสวัสดิ์ ได้รับความเดือดร้อน ในเรื่องต่าง ๆ 5 ลำดับแรก ได้แก่ ผลผลิตทางการเกษตรราคาตกต่ำ (ข้าว ยางพารา อ้อย ปาล์มน้ำมัน สัตว์น้ำ สัตว์บก ฯลฯ) ว่างาน/ตงงาน ป่วยและสารเคมีมีราคาแพง รายได้ไม่พอกับรายจ่าย และยาเสพติดระบาด สำหรับความต้องการให้ทางราชการเข้าไปให้ความช่วยเหลือเพื่อแก้ไขปัญหาในเรื่องต่าง ๆ 5 ลำดับแรก ได้แก่ ปรับ/เพิ่มราคาพืชผลทางการเกษตร (ข้าว ยางพารา อ้อย ปาล์มน้ำมัน สัตว์บก สัตว์น้ำ ฯลฯ) จัดหาอาชีพเสริมเพื่อเพิ่มรายได้ แก้ไขปัญหาว่างงาน/ตงงาน ลดราคาปุ๋ยและสารเคมีที่มีราคาแพง เข้มงวดกวดขันและปราบปรามยาเสพติด



**ตารางที่ 5.13** ร้อยละของผู้ตอบสัมภาษณ์ จำแนกตามความเดือดร้อนที่หมู่บ้าน/ชุมชน ได้รับอำเภotáมะกา

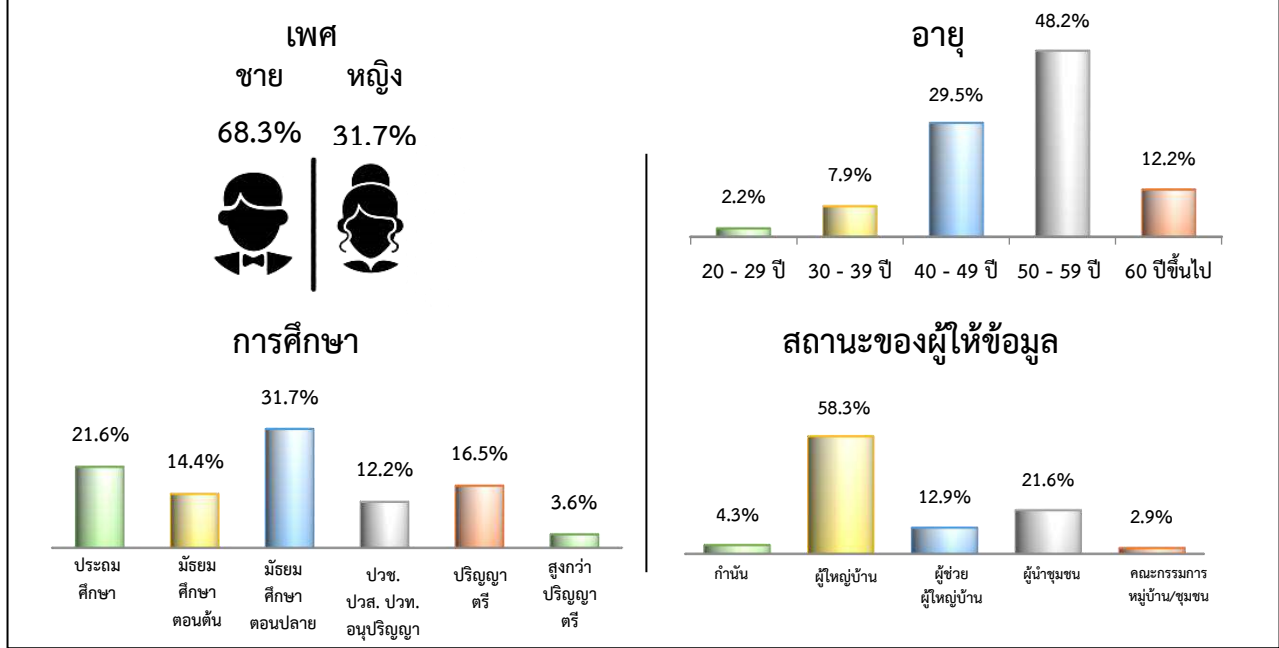
ความเดือดร้อน	ร้อยละ	ความเดือดร้อน	ร้อยละ
1. ผลผลิตทางการเกษตรราคาตกต่ำ	60.6	11. ผลกระทบจาก พ.ร.ก.ฉุกเฉิน เช่น เดินทางไม่สะดวก ค้าขายไม่ได้ ฯลฯ	4.9
2. ว่างงาน/ตงงาน	41.5	12. เป็นหนี้สินทั้งในและนอกระบบ	4.3
3. ป่วยและสารเคมีมีราคาแพง	41.4	13. ไม่มีที่ดินทำกิน	3.9
4. รายได้ไม่พอกับรายจ่าย	34.6	14. น้ำใช้ทำการเกษตรไม่พอเพียง	3.6
5. ยาเสพติดระบาด	27.0	15. ฝนแล้ง/ภัยแล้ง	1.7
6. ขาดแหล่งเงินทุน/เงินกู้ดอกเบี้ยต่ำ	24.7	16. ไฟฟ้าส่องสว่างถนนไม่เพียงพอ	1.1
7. ค่าครองชีพสูง	14.7	17. พ่อค้าคนกลางกดราคาสินค้าทางการเกษตร	0.7
8. ราคาของแพง (สินค้าอุปโภค-บริโภค )	12.1	18. น้ำประปาไม่ไหล	0.7
9. เศรษฐกิจตกต่ำ	9.0	19. น้ำประปามีสี กลิ่น ตะกอน และ สิ่งเจือปน	0.7
10. พิษผลทางการเกษตรถูกทำลายจากโรคระบาด	8.5	20. ท่อน้ำที่ตันไม่มีกรขุดลอก ระบายได้ช้า ปัญหาท่อระบายน้ำ	0.7

**ตารางที่ 5.14** ร้อยละของผู้ตอบสัมภาษณ์ จำแนกตามความต้องการให้ทางราชการช่วยเหลืออำเภotáมะกา

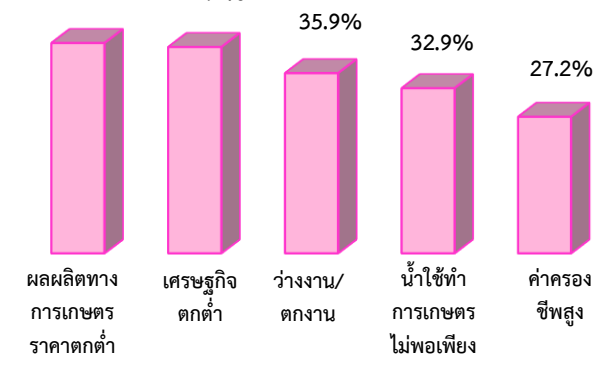
ความต้องการให้ทางราชการช่วยเหลือ	ร้อยละ	ความต้องการให้ทางราชการช่วยเหลือ	ร้อยละ
1. ปรับ/เพิ่มราคาพืชผลทางการเกษตร	60.5	11. แก้ไขปัญหาหนี้ทั้งในและนอกระบบ	4.1
2. จัดหาอาชีพเสริมเพื่อเพิ่มรายได้	42.8	12. จัดหาที่ดินทำกิน	4.0
3. แก้ไขปัญหาว่างงาน/ตงงาน	42.8	13. หาน้ำทำการเกษตร	2.8
4. ลดราคาปุ๋ยและสารเคมีที่มีราคาแพง	41.8	14. ขุดเจาะบ่อน้ำบาดาล	1.7
5. เข้มงวดกวัดขังและปราบปรามยาเสพติด	27.5	15. แก้ไขปัญหาฝนแล้ง/ภัยแล้ง	1.7
6. หาแหล่งเงินทุน/เงินกู้ดอกเบี้ยต่ำ	24.4	16. หาไฟฟ้าส่องสว่างถนนให้เพียงพอ	1.1
7. แก้ไขปัญหาค่าครองชีพสูง	13.5	17. ลดต้นทุนการผลิต	1.0
8. ลดราคาสินค้าอุปโภค-บริโภคในชีวิตประจำวัน	13.0	18. ให้การช่วยเหลือจากภาครัฐ เช่น เงินเยียวยา COVID- 19, เงินช่วยเหลือเกษตรกร ฯลฯ	1.0
9. แก้ไขปัญหาเศรษฐกิจตกต่ำ	11.0	19. ยกเลิก พ.ร.ก. ฉุกเฉิน	1.0
10. แก้ไขปัญหาพิษผลทางการเกษตรถูกทำลายจากโรคระบาด	8.8	20. แก้ไขปัญหาพ่อค้าคนกลางกดราคาสินค้าทางการเกษตร	0.7

**อำเภotáมะกา** มี 13 ตำบล จำนวนผู้ตอบสัมภาษณ์ 139 ราย พบว่า เป็นเพศชาย ร้อยละ 68.3 และ เพศหญิง ร้อยละ 31.7 เป็นผู้ที่มียุ่ 50-59 ปี มากที่สุด ร้อยละ 48.2 รองลงมาคือ อายุ 40-49 ปี ร้อยละ 29.5 และอายุมากกว่า 50 ปี ร้อยละ 12.2 และเป็นผู้สำเร็จการศึกษาในระดับมัธยมศึกษาตอนปลายมากที่สุด คือร้อยละ 31.7 รองลงมาคือ ระดับประถมศึกษา และ ปริญญาตรี ร้อยละ 21.6 และ 16.5 ตามลำดับ สถานะของผู้ให้ข้อมูล เป็นผู้ใหญ่มากที่สุด คือร้อยละ 58.3 รองลงมาคือ ผู้นำชุมชน และผู้ช่วยผู้ใหญ่บ้าน คิดเป็น ร้อยละ 21.6 และ ร้อยละ 12.9 ตามลำดับ พบว่าหมู่บ้าน/ชุมชนอำเภotáมะกาได้รับความเดือดร้อน ในเรื่องต่าง ๆ 5 ลำดับแรก ได้แก่ ผลผลิตทางการเกษตรราคาตกต่ำ (ข้าว ยางพารา อ้อย ปาล์ม น้ำมัน สัตว์น้ำ สัตว์บก ฯลฯ) เศรษฐกิจตกต่ำ ว่างงาน/ตงงาน น้ำใช้ทำการเกษตรไม่พอเพียง และ ค่าครองชีพสูง สำหรับความต้องการให้ทางราชการเข้าไปให้ความช่วยเหลือเพื่อแก้ไขปัญหาในเรื่องต่าง ๆ 5 ลำดับแรก ได้แก่ หาน้ำทำการเกษตร ปรับ/เพิ่มราคาพืชผลทางการเกษตร (ข้าว ยางพารา อ้อย ปาล์ม น้ำมัน สัตว์บก สัตว์น้ำ ฯลฯ) จัดหาอาชีพเสริมเพื่อเพิ่มรายได้ แก้ไขปัญหาเศรษฐกิจตกต่ำ และแก้ไขปัญหาค่าครองชีพสูง

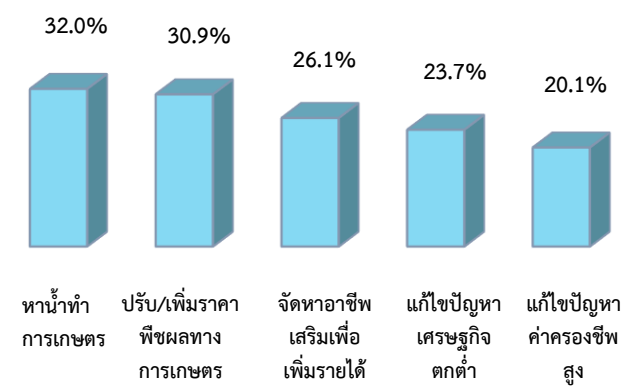
### แผนภูมิที่ 5.24 ข้อมูลทั่วไปของผู้ตอบสัมภาษณ์



### แผนภูมิที่ 5.25 ความเดือดร้อนของหมู่บ้าน/ชุมชน 5 ลำดับแรก



### แผนภูมิที่ 5.26 ความต้องการให้ทางราชการช่วยเหลือ 5 ลำดับแรก



### ตารางที่ 5.15 ร้อยละของผู้ตอบสัมภาษณ์ จำแนกตามความเดือดร้อนที่หมู่บ้าน/ชุมชน ได้รับ อำเภอท่าม่วง

ความเดือดร้อน	ร้อยละ	ความเดือดร้อน	ร้อยละ
1. ผลผลิตทางการเกษตรราคาตกต่ำ (ข้าว ยางพารา อ้อย ปาล์ม น้ำมัน สัตว์น้ำ สัตว์บก ฯลฯ)	41.9	16. ผ่นแล้ง/ภัยแล้ง	4.2
2. เศรษฐกิจตกต่ำ	41.1	17. ป่วยและสารเคมีมีราคาแพง	3.5
3. ว่างงาน/ตกงาน	35.9	18. ปัญหาเรื่องสุขภาพและความเครียด/สุขภาพจิตแย่	3.3
4. น้ำใช้ทำการเกษตรไม่พอเพียง	32.9	19. ขาดแคลนแรงงาน	3.1
5. ค่าครองชีพสูง	27.2	20. ต้นทุนการผลิตมีราคาสูง	2.6
6. รายได้ไม่พอกับรายจ่าย	20.4	21. กลั่นแหมิ่นจากฟาร์มสัตว์	2.6
7. ขาดแหล่งเงินทุน/เงินกู้ดอกเบี้ยต่ำ	9.3	22. เบียดเบียนคนชราไม่เพียงพอ	2.4
8. ท่อน้ำทิ้งตันไม่มีการขุดลอก ระบายได้ช้า ปัญหาท่อระบายน้ำ	8.0	23. ขาดความรู้เพื่อการพัฒนาอาชีพ	2.4
9. น้ำมัน ก๊าซ ราคาแพง (การขนส่ง)	7.5	24. ไม่ได้รับเงินช่วยเหลือจากภาครัฐ เช่น เงินเยียวยา COVID-19 , เงินช่วยเหลือเกษตรกร ฯลฯ	1.9
10. ราคาของแพง (สินค้าอุปโภค - บริโภค)	6.4	25. กลั่นแหมิ่นจากโรงงาน	1.9
11. ยาเสพติดระบาด	6.1	26. เป็นหนี้สินทั้งในและนอกระบบ	1.7

ความเดือดร้อน	ร้อยละ	ความเดือดร้อน	ร้อยละ
12. น้ำสำหรับอุปโภค-บริโภคในครัวเรือน ไม่เพียงพอ	5.3	27. เป็นหนี้สินนอกระบบดอกเบี้ยโหด	1.6
13. ไฟฟ้าส่องสว่างถนนไม่เพียงพอ	5.2	28. เด็กแว้น	1.6
14. ไฟฟ้าดับบ่อย	4.5	29. ขยะมูลฝอย	1.6
15. ไม่มีที่ดินทำกิน	4.2	30. ถนนเป็นหลุม เป็นบ่อ น้ำขัง	1.6

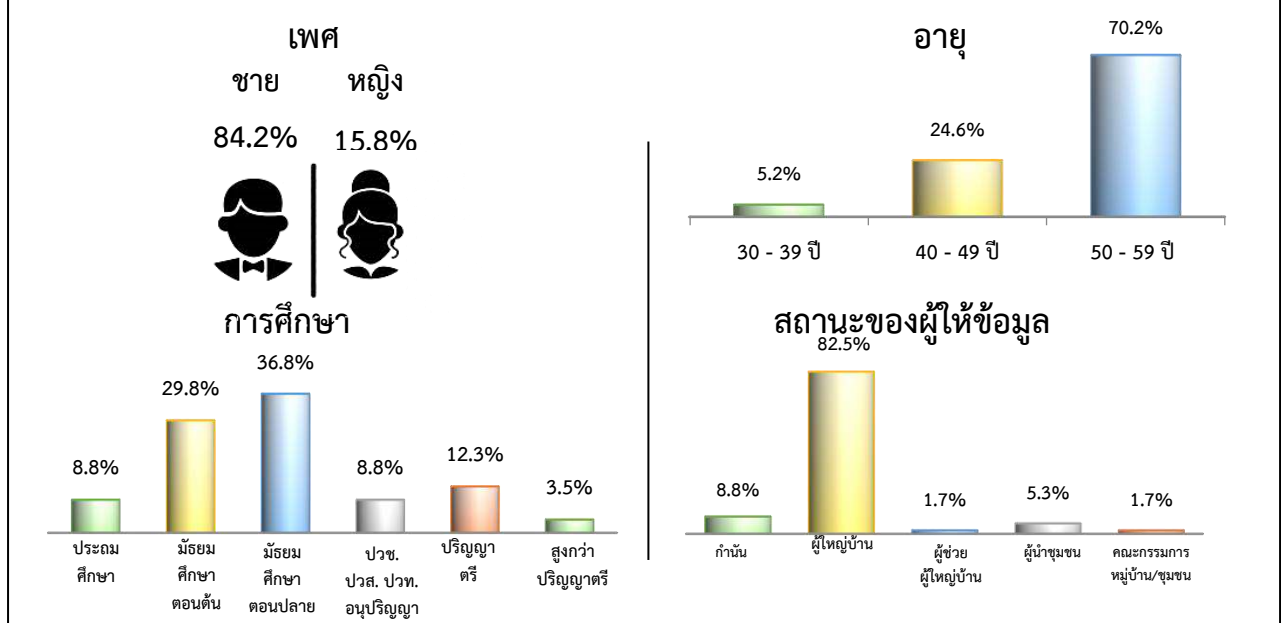
**ตารางที่ 5.16** ร้อยละของผู้ตอบสัมภาษณ์ จำแนกตามความต้องการให้ทางราชการช่วยเหลืออำเภอต่อม่วง

ความต้องการให้ทางราชการช่วยเหลือ	ร้อยละ	ความต้องการให้ทางราชการช่วยเหลือ	ร้อยละ
1. หาน้ำทำการเกษตร	32.0	16. หาไฟฟ้าส่องสว่างถนนให้เพียงพอ	4.3
2. ปรับ/เพิ่มราคาพืชผลทางการเกษตร (ข้าว ยางพารา อ้อย ปาล์ม น้ำมัน สัตว์บก สัตว์น้ำ ฯลฯ)	30.9	17. แก้ไขปัญหาไฟฟ้าดับบ่อย	4.1
3. จัดหาอาชีพเสริมเพื่อเพิ่มรายได้	26.1	18. เพิ่มเบี้ยคนพิการ	3.4
4. แก้ไขปัญหาเศรษฐกิจตกต่ำ	23.7	19. หาน้ำอุปโภค-บริโภค	3.1
5. แก้ไขปัญหาค่าครองชีพสูง	20.1	20. ต้องการการล่องวงจรปิดในที่สาธารณะ/หมู่บ้าน/ชุมชน	3.1
6. เพิ่มเบี้ยยังชีพคนชรา	17.6	21. แก้ไขปัญหาหนี้นอกระบบ	2.5
7. แก้ไขปัญหาว่างงาน/ตกงาน	15.7	22. จัดหาที่ดินทำกิน	2.5
8. ให้การช่วยเหลือจากภาครัฐ เช่น เงินเยียวยา COVID-19, เงินช่วยเหลือเกษตรกร ฯลฯ	15.7	23. จัดอบรม/ให้ความรู้เพื่อการพัฒนาอาชีพ	2.4
9. หาแหล่งเงินทุน/เงินกู้ดอกเบี้ยต่ำ	12.6	24. แก้ไขปัญหากลิ่นเหม็นจากฟาร์มสัตว์	2.4
10. เข้มงวดกวาดขันและปราบปรามยาเสพติด	11.1	25. แก้ไขปัญหาผู้ป่วยติดเตียงเข้าไม่ถึงการบริการสาธารณสุข	1.7
11. ลดราคาค่าสินค้าอุปโภค-บริโภค ในชีวิตประจำวัน	10.7	26. แก้ไขปัญหาการบริการสาธารณสุขที่ไม่ทั่วถึง	1.7
12. แก้ไขปัญหาน้ำมัน ก๊าซ ราคาแพง (การขนส่ง)	10.3	27. แก้ไขปัญหาขยะมูลฝอย	1.7
13. ลดต้นทุนการผลิต	8.3	28. แก้ไขปัญหาถนนเป็นหลุม เป็นบ่อ น้ำขัง	1.7
14. ลดราคาปุ๋ยและสารเคมีที่มีราคาแพง	7.6	29. แก้ไขปัญหาการขาดแคลนแรงงาน	1.4
15. แก้ไขปัญหาท่อน้ำทิ้งตันไม่มีกรขุดลอก ระบายได้ช้า ปัญหาท่อระบายน้ำ	6.1	30. แก้ไขปัญหาน้ำประปาให้มีใช้อย่างเพียงพอ	1.4

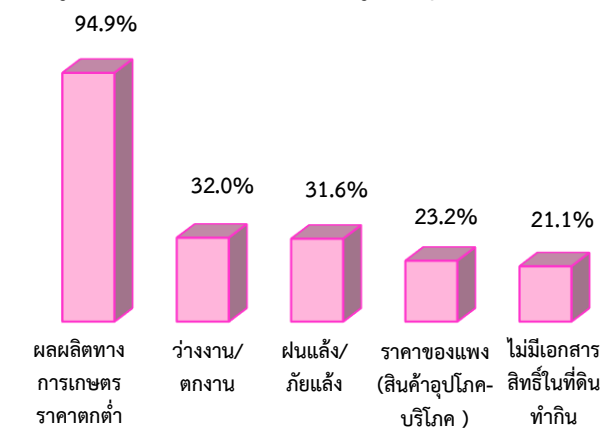
**อำเภอกองคา** มี 7 ตำบล จำนวนผู้ตอบสัมภาษณ์ 57 ราย พบว่า เป็นเพศชาย ร้อยละ 84.2 และ เพศหญิง ร้อยละ 15.8 เป็นผู้ที่มียอายุ 50-59 ปี มากที่สุด ร้อยละ 70.2 รองลงมาคือ อายุ 40-49 ปี ร้อยละ 24.6 และอายุ 30-39 ปี ร้อยละ 5.3 และเป็นผู้สำเร็จการศึกษาในระดับมัธยมศึกษาตอนปลายมากที่สุด คือร้อยละ 36.8 รองลงมาคือ ระดับมัธยมศึกษาตอนต้น และปริญญาตรี ร้อยละ 29.8 และ 12.3 ตามลำดับ สถานะของผู้ให้ข้อมูล เป็นผู้ใหญ่มากที่สุด คือร้อยละ 82.5 รองลงมาคือ กำนัน และ ผู้นำชุมชน คิดเป็นร้อยละ 8.8 และ ร้อยละ 5.3 ตามลำดับ พบว่าหมู่บ้าน/ชุมชน อำเภอกองคา ได้ได้รับความเดือดร้อน ในเรื่องต่าง ๆ 5 ลำดับแรก ได้แก่ ผลผลิตทางการเกษตรราคาตกต่ำ (ข้าว ยางพารา อ้อย ปาล์ม น้ำมัน สัตว์น้ำ สัตว์บก ฯลฯ) ว่างงาน/ ตกงาน ฝนแล้ง/ภัยแล้ง ราคาของแพง (สินค้าอุปโภค-บริโภค) และ ไม่มีเอกสารสิทธิ์ในที่ดินทำกิน สำหรับความต้องการ ให้ทางราชการเข้าไปให้ความช่วยเหลือเพื่อแก้ไขปัญหาในเรื่องต่าง ๆ 5 ลำดับแรก ได้แก่ ปรับ/เพิ่มราคาพืชผล ทางกรเกษตร (ข้าว ยางพารา อ้อย ปาล์ม น้ำมัน สัตว์บก สัตว์น้ำ ฯลฯ) ลดราคาค่าสินค้าอุปโภค-บริโภค ในชีวิตประจำวัน มาตรการช่วยเหลือเกษตรกร หาน้ำทำการเกษตร และจัดหาอาชีพเสริมเพื่อเพิ่มรายได้



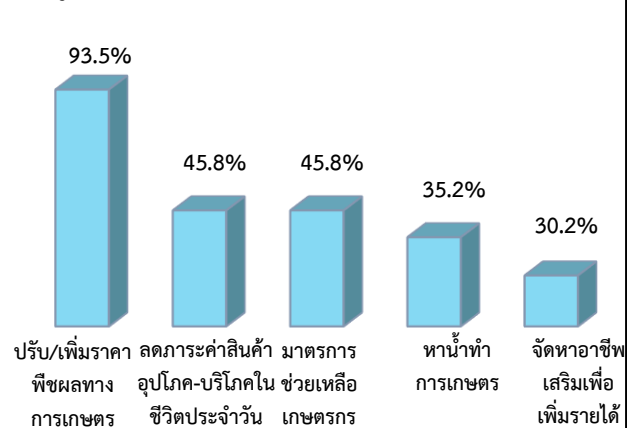
### แผนภูมิที่ 5.27 ข้อมูลทั่วไปของผู้ตอบสัมภาษณ์



### แผนภูมิที่ 5.28 ความเดือดร้อนของหมู่บ้าน/ชุมชน 5 ลำดับแรก



### แผนภูมิที่ 5.29 ความต้องการให้ทางราชการช่วยเหลือ 5 ลำดับแรก



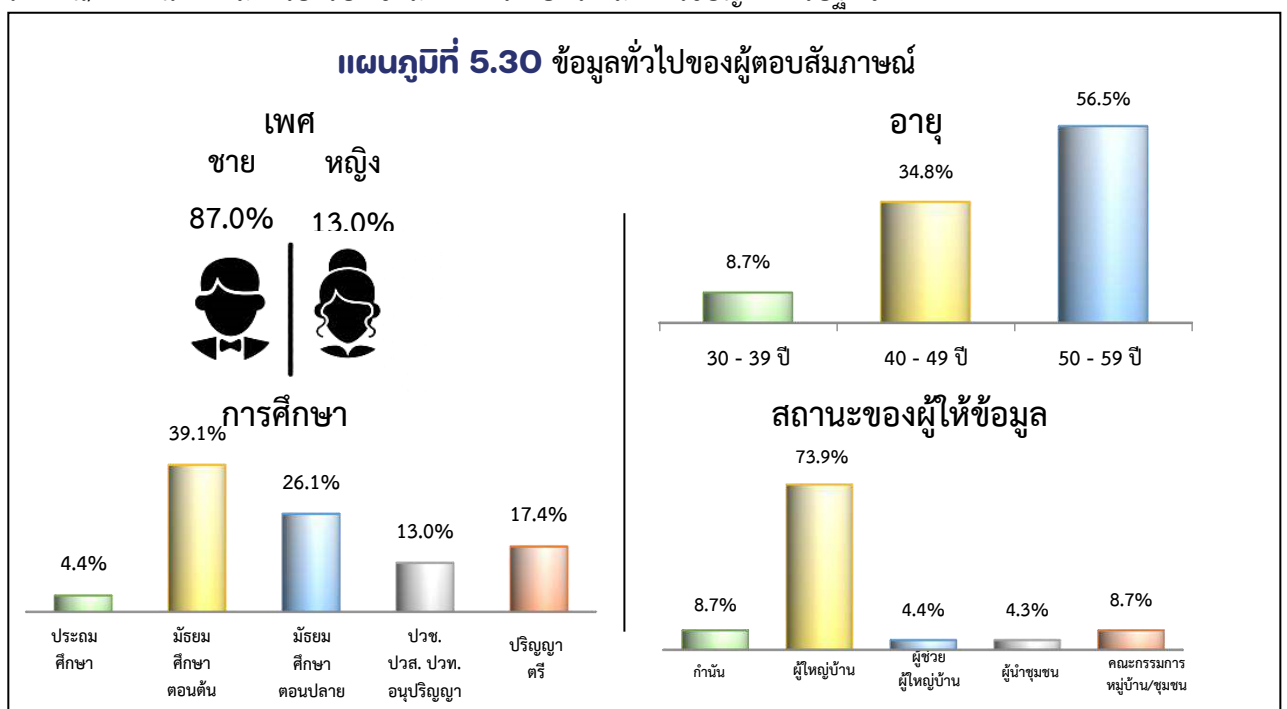
ตารางที่ 5.17 ร้อยละของผู้ตอบสัมภาษณ์ จำแนกตามความเดือดร้อนที่หมู่บ้าน/ชุมชน ได้รับอำเภอทองผาภูมิ

ความเดือดร้อน	ร้อยละ	ความเดือดร้อน	ร้อยละ
1. ผลผลิตทางการเกษตรราคาตกต่ำ	94.9	11. พ้อค้านกลางกตรราคาสินค้าทางการเกษตร	5.3
2. ว่างงาน/ตกงาน	32.0	12. น้ำสำหรับอุปโภค-บริโภคในครัวเรือนไม่เพียงพอ	5.3
3. ฝนแล้ง/ภัยแล้ง	31.6	13. เส้นทางสัญจรไม่สะดวก (ทางน้ำ)	5.3
4. ราคาของแพง (สินค้าอุปโภค-บริโภค)	23.2	14. ไม่มีที่ดินทำกิน	3.5
5. ไม่มีเอกสารสิทธิ์ในที่ดินทำกิน	21.1	15. เศรษฐกิจตกต่ำ	3.5
6. รายได้ไม่พอกับรายจ่าย	14.2	16. ขาดแคลนพันธุ์พืช/เมล็ดพันธุ์เพาะปลูก	1.8
7. ขาดตลาดรองรับสินค้าทางการเกษตร	12.4	17. โทรศัพท์สาธารณะยังเข้าไม่ถึง	1.8
8. ป่วยและสารเคมีมีราคาแพง	12.3	18. ยาเสพติดระบาด	1.8
9. น้ำใช้ทำการเกษตรไม่พอเพียง	10.6	19. รถบรรทุกสิ่งของเกินขนาด ไม่คลุมสินค้าให้รัดกุม ทำให้เกิดสิ่งของตกกระจาย	1.8
10. คนยากจน/ยากไร้ไม่มีที่อยู่อาศัยหรือขาดผู้อุปการะเลี้ยงดู	8.0	20. ขาดแหล่งเงินทุน/เงินกู้ดอกเบี้ยต่ำ	1.8

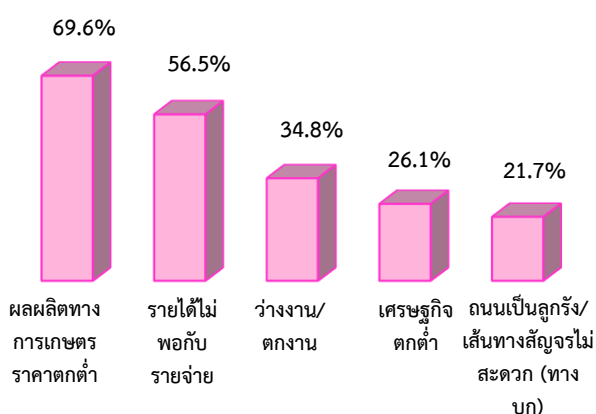
## ตารางที่ 5.18 ร้อยละของผู้ตอบสัมภาษณ์ จำแนกตามความต้องการให้ทางราชการช่วยเหลืออำเภอสงขลา

ความต้องการให้ทางราชการช่วยเหลือ	ร้อยละ	ความต้องการให้ทางราชการช่วยเหลือ	ร้อยละ
1. ปรับ/เพิ่มราคาพืชผลทางการเกษตร	93.5	11. หาน้ำอุปโภค-บริโภค	5.4
2. ลดภาระค่าสินค้าอุปโภค-บริโภค ในชีวิตประจำวัน	45.8	12. ปรับปรุงถนนลูกรัง/สร้างถนนเป็นคอนกรีต/สร้างเส้นทางสัญจรให้สะดวก (ทางบก)	5.3
3. มาตรการช่วยเหลือเกษตรกร	45.8	13. สร้างเส้นทางสัญจรให้สะดวก (ทางน้ำ)	5.3
4. หาน้ำทำการเกษตร	35.2	14. แก้ไขปัญหาเศรษฐกิจตกต่ำ	3.6
5. จัดหาอาชีพเสริมเพื่อเพิ่มรายได้	30.2	15. แก้ไขปัญหาพืชผลทางการเกษตรถูกทำลายจากโรคระบาด	1.8
6. ต้องการเอกสารสิทธิ์ในที่ดินทำกิน	22.8	16. หาแหล่งเงินทุน/เงินกู้ดอกเบี้ยต่ำ	1.8
7. หาดตลาดรองรับพืชผลทางการเกษตร	14.2	17. แก้ไขปัญหาว่างงาน/ตกงาน	1.8
8. แก้ไขปัญหาฝนแล้ง/ภัยแล้ง	8.9	18. แก้ไขปัญหาค่าครองชีพสูง	1.8
9. แก้ไขปัญหาพ่อค้าคนกลางกดราคาสินค้าทางการเกษตร	7.2	19. จัดหาพันธุ์พืช/เมล็ดพันธุ์เพาะปลูก	1.8
10. จัดหาที่ดินทำกิน	7.1	20. แก้ไขปัญหาโรคแปลกใหม่/COVID-19	1.8

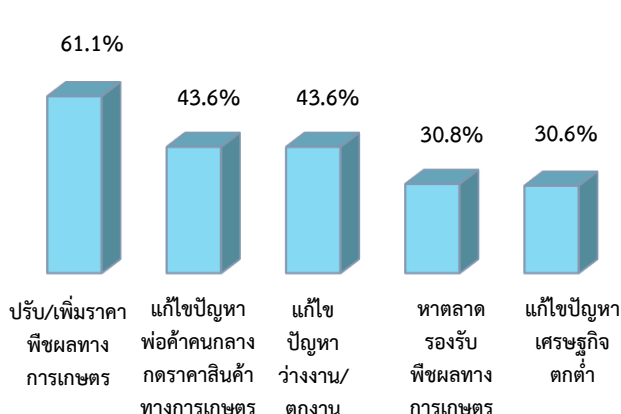
**อำเภอสงขลาบุรี** มี 3 ตำบล จำนวนผู้ตอบสัมภาษณ์ 23 ราย พบว่า เป็นเพศชาย ร้อยละ 87.0 และ เพศหญิง ร้อยละ 13.0 เป็นผู้มีอายุ 50-59 ปี มากที่สุด ร้อยละ 56.5 รองลงมาคือ อายุ 40-49 ปี ร้อยละ 34.8 และอายุ 30-39 ปี ร้อยละ 8.7 และเป็นผู้สำเร็จการศึกษาในระดับมัธยมศึกษาตอนต้นมากที่สุด คือ ร้อยละ 39.1 รองลงมาคือ ระดับมัธยมศึกษาตอนปลาย และปริญญาตรี ร้อยละ 26.1 และ 17.4 ตามลำดับ สถานะของผู้ให้ข้อมูล เป็นผู้ใหญ่มากที่สุด คือร้อยละ 73.9 รองลงมาคือ กำนัน และ คณะกรรมการหมู่บ้าน/ชุมชน เท่ากัน ร้อยละ 8.7 พบว่าหมู่บ้าน/ชุมชน อำเภอสงขลาบุรี ได้รับความเดือดร้อน ในเรื่องต่าง ๆ 5 ลำดับแรก ได้แก่ ผลผลิตทางการเกษตรราคาตกต่ำ (ข้าว ยางพารา อ้อย ปาล์ม น้ำมัน สัตว์น้ำ สัตว์บก ฯลฯ) รายได้ ไม่พอกับรายจ่าย ว่างงาน/ตกงาน เศรษฐกิจตกต่ำ และถนนเป็นลูกรัง/เส้นทางสัญจรไม่สะดวก (ทางบก) สำหรับความต้องการให้ทางราชการเข้าไปให้ความช่วยเหลือเพื่อแก้ไขปัญหาในเรื่องต่าง ๆ 5 ลำดับแรก ได้แก่ ปรับ/เพิ่มราคาพืชผลทางการเกษตร (ข้าว ยางพารา อ้อย ปาล์ม น้ำมัน สัตว์บก สัตว์น้ำ ฯลฯ) แก้ไขปัญหาพ่อค้าคนกลางกดราคาสินค้าทางการเกษตร แก้ไขปัญหาว่างงาน/ตกงาน หาดตลาดรองรับพืชผลทางการเกษตร และแก้ไขปัญหาเศรษฐกิจตกต่ำ



แผนภูมิที่ 5.31 ความเดือดร้อนของหมู่บ้าน/ชุมชน 5 ลำดับแรก



แผนภูมิที่ 5.32 ความต้องการให้ทางราชการช่วยเหลือ 5 ลำดับแรก



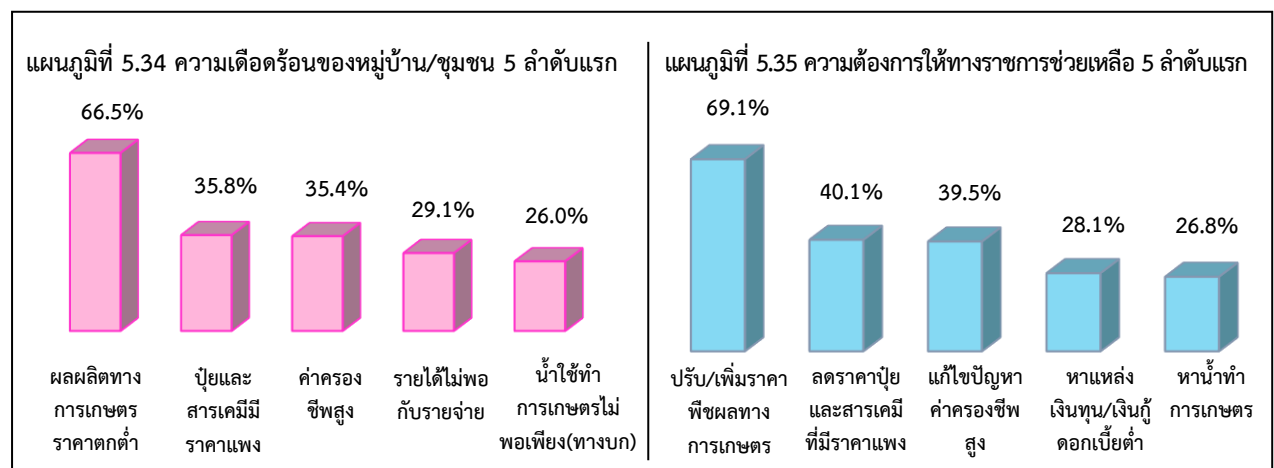
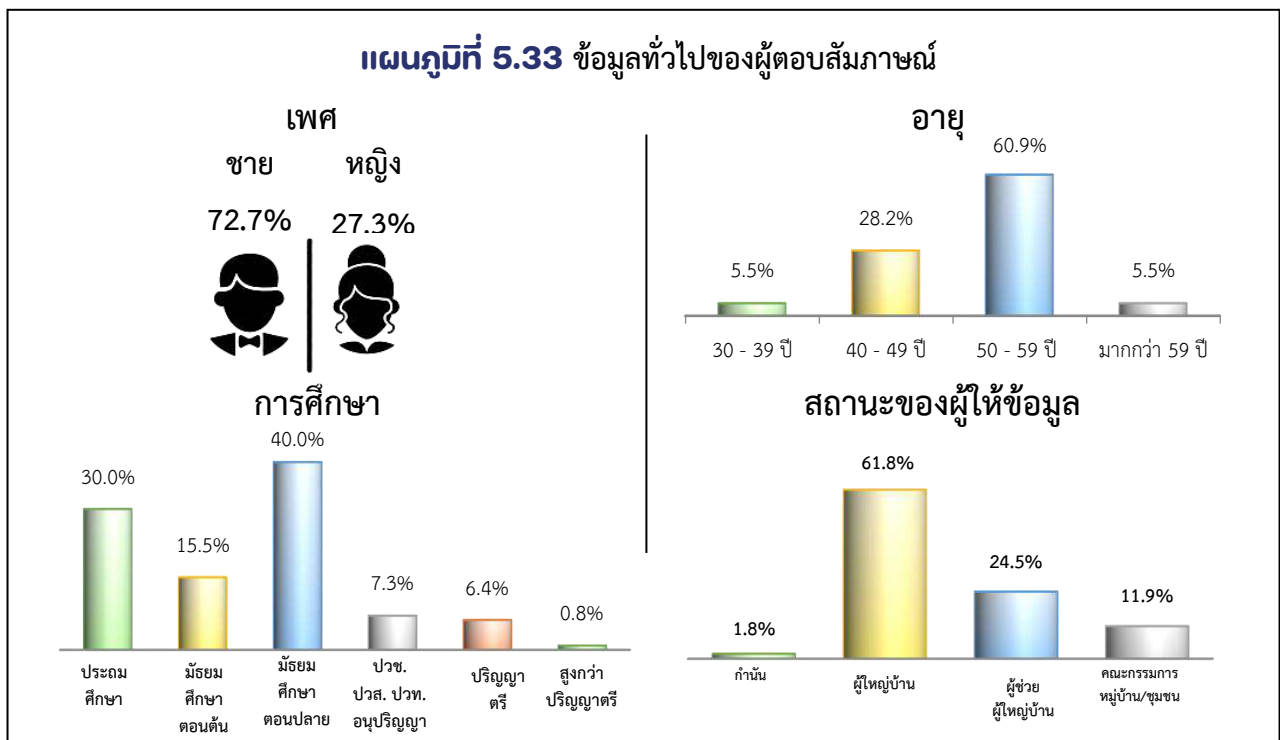
ตารางที่ 5.19 ร้อยละของผู้ตอบสัมภาษณ์ จำแนกตามความเดือดร้อนที่หมู่บ้าน/ชุมชน ได้รับอำเภอสังขละบุรี

ความเดือดร้อน	ร้อยละ	ความเดือดร้อน	ร้อยละ
1. ผลผลิตทางการเกษตรราคาตกต่ำ	69.6	9. ไม่มีที่ดินทำกิน	8.7
2. รายได้ไม่พอกับรายจ่าย	56.5	10. น้ำสำหรับอุปโภค-บริโภคในครัวเรือนไม่เพียงพอ	8.7
3. ว่างาน/ตกงาน	34.8	11. โทรศัพท์สาธารณะยังเข้าไม่ถึง	8.7
4. เศรษฐกิจตกต่ำ	26.1	12. พ่อค้าคนกลางกดราคาสินค้าทางการเกษตร	4.3
5. ถนนเป็นลูกรัง/เส้นทางสัญจรไม่สะดวก (ทางบก)	21.7	13. ขาดแคลนพันธุ์พืช/เมล็ดพันธุ์เพาะปลูก	4.3
6. ฝนแล้ง/ภัยแล้ง	21.7	14. น้ำใช้ทำการเกษตรไม่พอเพียง	4.3
7. ขาดตลาดรองรับสินค้าทางการเกษตร	13.0	15. ไม่มีเอกสารสิทธิ์ในที่ดินทำกิน	4.3
8. ไม่ได้รับเงินช่วยเหลือจากภาครัฐ เช่น เงินเยียวยา COVID-19 , เงินช่วยเหลือเกษตรกร ฯลฯ	13.0		

ตารางที่ 5.20 ร้อยละของผู้ตอบสัมภาษณ์ จำแนกตามความต้องการให้ทางราชการช่วยเหลืออำเภอสังขละบุรี

ความต้องการให้ทางราชการช่วยเหลือ	ร้อยละ	ความต้องการให้ทางราชการช่วยเหลือ	ร้อยละ
1. ปรับ/เพิ่มราคาพืชผลทางการเกษตร	61.1	10. แก้ไขปัญหาฝนแล้ง/ภัยแล้ง	13.2
2. แก้ไขปัญหาพ่อค้าคนกลางกดราคาสินค้าทางการเกษตร	43.6	11. หาน้ำอุปโภค-บริโภค	8.7
3. แก้ไขปัญหาว่างงาน/ตกงาน	43.6	12. หาน้ำทำการเกษตร	8.6
4. หาดตลาดรองรับพืชผลทางการเกษตร	30.8	13. ปรับปรุงถนนลูกรัง/สร้างถนน เป็นคอนกรีต/สร้างเส้นทางสัญจรให้สะดวก (ทางบก)	8.6
5. แก้ไขปัญหาเศรษฐกิจตกต่ำ	30.6	14. จัดหาพันธุ์พืช/เมล็ดพันธุ์เพาะปลูก	4.5
6. จัดหาอาชีพเสริมเพื่อเพิ่มรายได้	27.3	15. แก้ไขปัญหาไม่มีไฟฟ้าใช้	4.5
7. ให้การช่วยเหลือจากภาครัฐ เช่น เงินเยียวยา COVID-19, เงินช่วยเหลือเกษตรกร ฯลฯ	22.5	16. จัดหาที่ดินทำกิน	4.3
8. เข้มงวดควบคุมและปราบปรามยาเสพติด	22.1	17. ต้องการเอกสารสิทธิ์ในที่ดินทำกิน	4.3
9. แก้ไขปัญหาโทรศัพท์สาธารณะยังเข้าไม่ถึง	13.4		

**อำเภอพนมทวน** มี 8 ตำบล จำนวนผู้ตอบสัมภาษณ์ 110 ราย พบว่า เป็นเพศชาย ร้อยละ 72.7 และ เพศหญิง ร้อยละ 27.3 เป็นผู้ที่มียุ่ 50-59 ปี มากที่สุด ร้อยละ 46.1 รองลงมาคือ อายุ 40-49 ปี ร้อยละ 37.3 และอายุ 30-39 ปี ร้อยละ 12.7 และเป็นผู้สำเร็จการศึกษาในระดับมัธยมศึกษาตอนปลายมากที่สุด คือร้อยละ 40.0 รองลงมาคือ ระดับประถมศึกษา และ มัธยมศึกษาตอนต้น ร้อยละ 30.0 และ 15.5 ตามลำดับ สถานะของ ผู้ให้ข้อมูล เป็นผู้ใหญ่มากที่สุด คือร้อยละ 61.8 รองลงมาคือ ผู้ช่วยผู้ใหญ่มาก และคณะกรรมการหมู่บ้าน/ชุมชน คิดเป็น ร้อยละ 24.5 และ ร้อยละ 11.9 ตามลำดับ พบว่าหมู่บ้าน/ชุมชน อำเภอพนมทวน ได้รับความเดือดร้อน ในเรื่องต่าง ๆ 5 ลำดับแรก ได้แก่ ผลผลิตทางการเกษตรราคาตกต่ำ (ข้าว ยางพารา อ้อย ปาล์มน้ำมัน สัตว์น้ำ สัตว์บก ฯลฯ) ปุ๋ยและสารเคมีมีราคาแพง ค่าครองชีพสูง รายได้ไม่พอกับรายจ่าย และน้ำใช้ทำการเกษตรไม่พอเพียง สำหรับความ ต้องการให้ทางราชการเข้าไปให้ความช่วยเหลือเพื่อแก้ไขปัญหาในเรื่องต่าง ๆ 5 ลำดับแรก ได้แก่ การปรับ/เพิ่มราคา พืชผลทางการเกษตร (ข้าว ยางพารา อ้อย ปาล์มน้ำมัน สัตว์บก สัตว์น้ำ ฯลฯ) ลดราคาปุ๋ยและสารเคมีที่มีราคาแพง แก้ไขปัญหาค่าครองชีพสูง หาแหล่งเงินทุน/เงินกู้ดอกเบี้ยต่ำ และหาน้ำทำการเกษตร



**ตารางที่ 5.21** ร้อยละของผู้ตอบสัมภาษณ์ จำแนกตามความเดือดร้อนที่หมู่บ้าน/ชุมชน ได้รับอำเภอพนมทวน

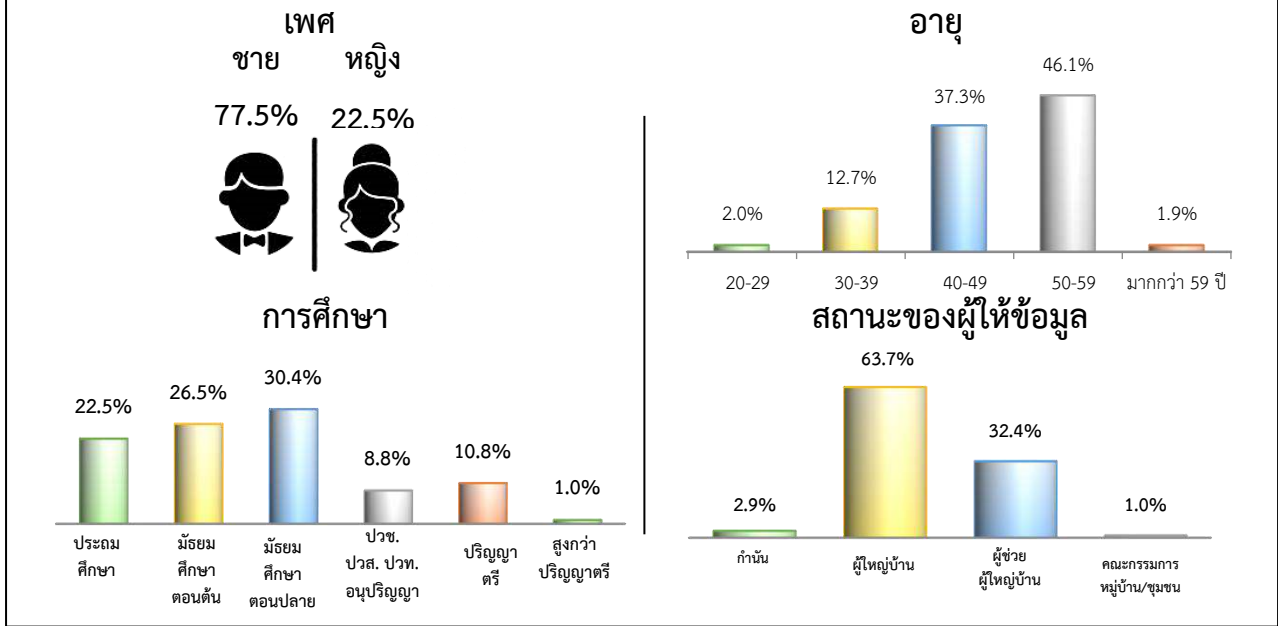
ความเดือดร้อน	ร้อยละ	ความเดือดร้อน	ร้อยละ
1. ผลผลิตทางการเกษตรราคาตกต่ำ	66.5	11. ไม่มีเอกสารสิทธิ์ในที่ดินทำกิน	4.8
2. ป่วยและสารเคมีมีราคาแพง	35.8	12. น้ำสำหรับอุปโภค-บริโภคในครัวเรือนไม่เพียงพอ	4.7
3. ค่าครองชีพสูง	35.4	13. เป็นหนี้สินทั้งในและนอกระบบ	4.0
4. รายได้ไม่พอกับรายจ่าย	29.1	14. ฝนแล้ง/ภัยแล้ง	2.7
5. น้ำใช้ทำการเกษตรไม่พอเพียง	26.0	15. เป็นหนี้สินนอกระบบดอกเบี้ยโหด	2.2
6. ขาดแหล่งเงินทุน/เงินกู้ดอกเบี้ยต่ำ	23.7	16. ขาดแคลนพันธุ์พืช/เมล็ดพันธุ์เพาะปลูก	2.0
7. ว่างงาน/ตกงาน	21.7	17. ขาดตลาดรองรับสินค้าทางการเกษตร	1.1
8. ราคาของแพง (สินค้าอุปโภค-บริโภค)	18.8	18. ไฟฟ้าส่องสว่างถนนไม่เพียงพอ	1.1
9. เศรษฐกิจตกต่ำ	8.6	19. รถบรรทุกสิ่งของเกินขนาด ไม่คลุมสินค้าให้รัดกุม ทำให้เกิดสิ่งของตกกระจาย	1.1
10. ยาเสพติดระบาด	5.1	20. ไฟฟ้าดับบ่อย	1.1

**ตารางที่ 5.22** ร้อยละของผู้ตอบสัมภาษณ์ จำแนกตามความต้องการให้ทางราชการช่วยเหลืออำเภอพนมทวน

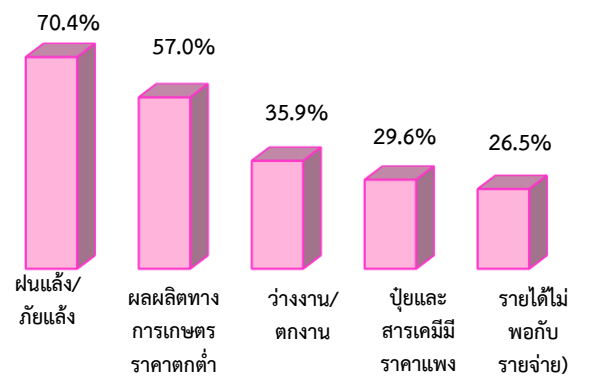
ความต้องการให้ทางราชการช่วยเหลือ	ร้อยละ	ความต้องการให้ทางราชการช่วยเหลือ	ร้อยละ
1. ปรับ/เพิ่มราคาพืชผลทางการเกษตร	69.1	11. ต้องการเอกสารสิทธิ์ในที่ดินทำกิน	4.6
2. ลดราคาปุ๋ยและสารเคมีที่มีราคาแพง	40.1	12. แก้ไขปัญหาหนี้ทั้งในและนอกระบบ	4.1
3. แก้ไขปัญหาค่าครองชีพสูง	39.5	13. แก้ไขปัญหานั้นนอกระบบ	3.1
4. หาแหล่งเงินทุน/เงินกู้ดอกเบี้ยต่ำ	28.1	14. หาดตลาดรองรับพืชผลทางการเกษตร	2.8
5. หาน้ำทำการเกษตร	26.8	15. จัดหาพันธุ์พืช/เมล็ดพันธุ์เพาะปลูก	2.0
6. ลดภาระค่าสินค้าอุปโภค-บริโภค ในชีวิตประจำวัน	21.8	16. จัดหา/ดำเนินการติดตั้งประปา ภายในหมู่บ้าน	2.0
7. จัดหาอาชีพเสริมเพื่อเพิ่มรายได้	16.5	17. หาไฟฟ้าส่องสว่างถนนให้เพียงพอ	1.1
8. แก้ไขปัญหาว่างงาน/ตกงาน	12.8	18. เพิ่มค่าแรงขั้นต่ำ	0.9
9. แก้ไขปัญหาเศรษฐกิจตกต่ำ	12.8	19. จัดหาที่อยู่อาศัยให้แก่ผู้ยากไร้/ยากจน	0.9
10. เข้มงวดกวดขันและปราบปรามยาเสพติด	5.2	20. จับกุมและบังคับใช้กฎหมายเด็กแว้น	0.9

**อำเภอลาขวัญ** มี 7 ตำบล จำนวนผู้ตอบสัมภาษณ์ 102 ราย พบว่า เป็นเพศชาย ร้อยละ 77.5 และ เพศหญิง ร้อยละ 22.5 เป็นผู้ที่มียอายุ 50-59 ปี มากที่สุด ร้อยละ 46.1 รองลงมาคือ อายุ 40-49 ปี ร้อยละ 37.3 และอายุ 30-39 ปี ร้อยละ 12.7 และเป็นผู้สำเร็จการศึกษาในระดับมัธยมศึกษาตอนปลายมากที่สุด คือร้อยละ 30.4 รองลงมาคือ ระดับมัธยมศึกษาตอนต้น และประถมศึกษา ร้อยละ 26.5 และ 22.5 ตามลำดับ สถานะของผู้ให้ข้อมูล เป็นผู้ใหญ่มากที่สุด คือร้อยละ 63.7 รองลงมาคือ ผู้ช่วยผู้ใหญ่บ้าน และกำนัน คิดเป็นร้อยละ 32.4 และ ร้อยละ 2.9 ตามลำดับ พบว่าหมู่บ้าน/ชุมชน อำเภอลาขวัญได้รับความเดือดร้อน ในเรื่องต่าง ๆ 5 ลำดับแรก ได้แก่ ฝนแล้ง/ภัยแล้ง ผลผลิตทางการเกษตรราคาตกต่ำ (ข้าว ยางพารา อ้อย ปาล์ม น้ำมัน สัตว์น้ำ สัตว์บก ฯลฯ) ว่างงาน/ตกงาน ป่วยและสารเคมีมีราคาแพง และรายได้ไม่พอกับรายจ่าย สำหรับความต้องการให้ทางราชการเข้าไปให้ความช่วยเหลือเพื่อแก้ไขปัญหาในเรื่องต่าง ๆ 5 ลำดับแรก ได้แก่ ปรับ/เพิ่มราคาพืชผลทางการเกษตร (ข้าว ยางพารา อ้อย ปาล์ม น้ำมัน สัตว์บก สัตว์น้ำ ฯลฯ) ขุดเจาะบ่อน้ำบาดาล จัดหาอาชีพเสริมเพื่อเพิ่มรายได้ หาน้ำทำการเกษตร และลดราคาปุ๋ยและสารเคมีที่มีราคาแพง

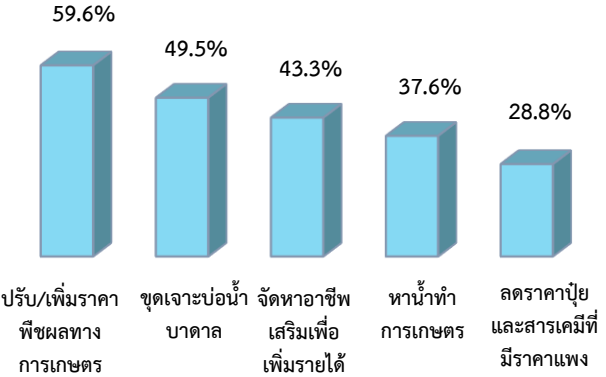
### แผนภูมิที่ 5.36 ข้อมูลทั่วไปของผู้ตอบสัมภาษณ์



### แผนภูมิที่ 5.37 ความเดือดร้อนของหมู่บ้าน/ชุมชน 5 ลำดับแรก



### แผนภูมิที่ 5.38 ความต้องการให้ทางราชการช่วยเหลือ 5 ลำดับแรก



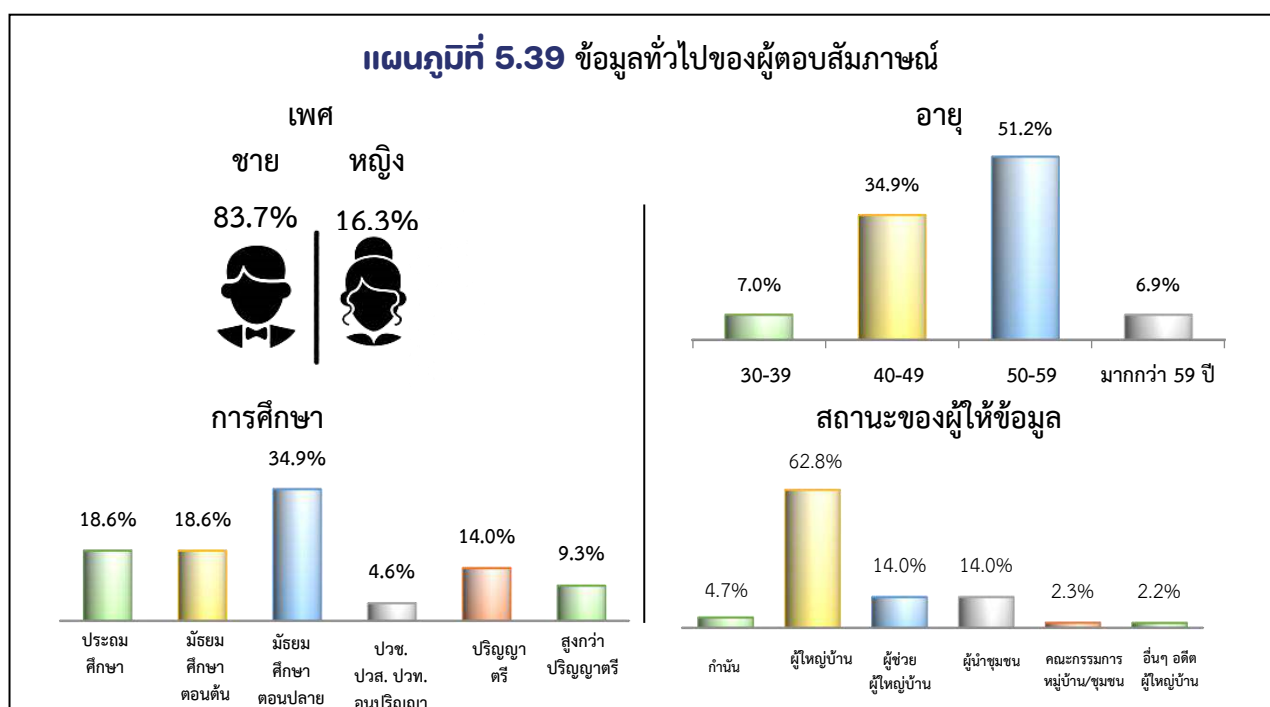
### ตารางที่ 5.23 ร้อยละของผู้ตอบสัมภาษณ์ จำแนกตามความเดือดร้อนที่หมู่บ้าน/ชุมชน ได้รับอำเภอลำปาง

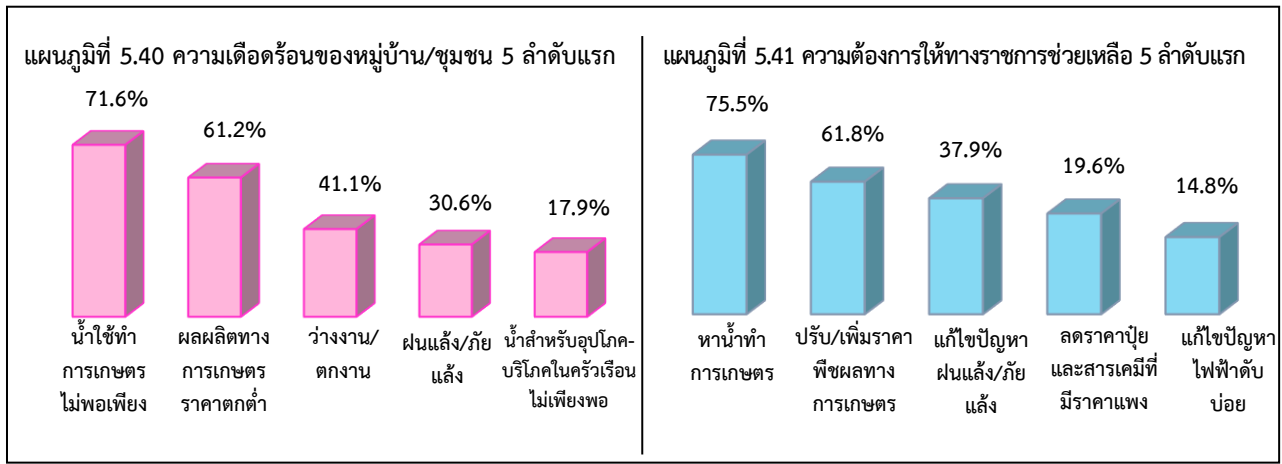
ความเดือดร้อน	ร้อยละ	ความเดือดร้อน	ร้อยละ
1. ฝนแล้ง/ภัยแล้ง	70.4	11. ไม่มีที่ดินทำกิน	4.0
2. ผลผลิตทางการเกษตรราคาตกต่ำ	57.0	12. ต้นทุนการผลิตมีราคาสูง	2.5
3. ว่างงาน/ตกงาน	35.9	13. ถนนเป็นลูกรัง/เส้นทางสัญจร ไม่สะดวก (ทางบก)	2.0
4. ป่วยและสารเคมีมีราคาแพง	29.6	14. ค่าแรงขั้นต่ำ	1.5
5. รายได้ไม่พอกับรายจ่าย	26.5	15. การเผาฟางนาข้าว /ไร้อ้อย/หญ้า	1.5
6. ค่าครองชีพสูง	23.2	16. น้ำประปาเค็ม	1.5
7. น้ำใช้ทำการเกษตรไม่เพียงพอ	17.7	17. น้ำประปาไม่เพียงพอ	1.5
8. ราคาของแพง (สินค้าอุปโภค-บริโภค )	9.9	18. ยาเสพติดระบาด	1.0
9. น้ำสำหรับอุปโภค-บริโภคในครัวเรือนไม่เพียงพอ	5.4	19. ขาดแหล่งเงินทุน/เงินกู้ดอกเบี้ยต่ำ	1.0
10. ถนนเป็นหลุม เป็นบ่อ น้ำขัง	4.0		

**ตารางที่ 5.24** ร้อยละของผู้ตอบสัมภาษณ์ จำแนกตามความต้องการให้ทางราชการช่วยเหลืออำเภอเลาขวัญ

ความต้องการให้ทางราชการช่วยเหลือ	ร้อยละ	ความต้องการให้ทางราชการช่วยเหลือ	ร้อยละ
1. ปรับ/เพิ่มราคาพืชผลทางการเกษตร	59.6	10. ปรับปรุงถนนลูกรัง/สร้างถนนเป็นคอนกรีต/สร้างเส้นทางสัญจรให้สะดวก (ทางบก)	7.7
2. ขุดเจาะบ่อน้ำบาดาล	49.5	11. หาไฟฟ้าส่องสว่างถนนให้เพียงพอ	7.6
3. จัดหาอาชีพเสริมเพื่อเพิ่มรายได้	43.3	12. จัดหาที่ดินทำกิน	4.2
4. หาน้ำทำการเกษตร	37.6	13. หาน้ำอุปโภค-บริโภค	2.9
5. ลดราคาปุ๋ยและสารเคมีที่มีราคาแพง	28.8	14. ลดต้นทุนการผลิต	2.0
6. ลดภาระค่าสินค้าบริโภค-อุปโภคในชีวิตประจำวัน	21.7	15. เข้มงวดกวัดขั้นและปราบปรามยาเสพติด	1.0
7. แก้ไขปัญหาว่างงาน/ตกงาน	14.0	16. แก้ไขปัญหาฝนแล้ง/ภัยแล้ง	1.0
8. แก้ไขปัญหาค่าครองชีพสูง	14.0	17. ต้องการเอกสารสิทธิ์ในที่ดินทำกิน	1.0
9. หาแหล่งเงินทุน/เงินกู้ดอกเบี้ยต่ำ	7.8		

**อำเภอด่านมะขามเตี้ย** มี 4 ตำบล จำนวนผู้ตอบสัมภาษณ์ 43 ราย พบว่า เป็นเพศชาย ร้อยละ 83.7 และเพศหญิง ร้อยละ 16.3 เป็นผู้ที่มียอายุ 50-59 ปี มากที่สุด ร้อยละ 51.2 รองลงมาคือ อายุ 40-49 ปี ร้อยละ 34.9 และ อายุ 30-39 ปี ร้อยละ 7.0 และเป็นผู้สำเร็จการศึกษาในระดับมัธยมศึกษาตอนปลายมากที่สุด คือร้อยละ 34.9 รองลงมาคือ ระดับมัธยมศึกษาตอนต้น และประถมศึกษา เท่ากันคือ ร้อยละ 18.6 สถานะของผู้ให้ข้อมูลเป็นผู้ใหญ่บ้านมากที่สุด คือร้อยละ 62.8 รองลงมาคือ ผู้ช่วยผู้ใหญ่บ้าน และผู้นำชุมชนเท่ากัน คือร้อยละ 14.0 พบว่า หมู่บ้าน/ชุมชน อำเภอด่านมะขามเตี้ย ได้รับความเดือดร้อน ในเรื่องต่าง ๆ 5 ลำดับแรก ได้แก่ น้ำใช้ทำการเกษตรไม่พอเพียง ผลผลิตทางการเกษตรราคาตกต่ำ (ข้าว ยางพารา อ้อย ปาล์มน้ำมัน สัตว์น้ำ สัตว์บก ฯลฯ) ว่างงาน/ตกงาน ฝนแล้ง/ภัยแล้ง และน้ำสำหรับอุปโภค-บริโภคในครัวเรือนไม่เพียงพอ สำหรับความต้องการให้ทางราชการเข้าไปให้ความช่วยเหลือเพื่อแก้ไขปัญหาในเรื่องต่าง ๆ 5 ลำดับแรก หาน้ำทำการเกษตร ปรับ/เพิ่มราคาพืชผลทางการเกษตร (ข้าว ยางพารา อ้อย ปาล์มน้ำมัน สัตว์บก สัตว์น้ำ ฯลฯ) แก้ไขปัญหาฝนแล้ง/ภัยแล้ง ลดราคาปุ๋ยและสารเคมีที่มีราคาแพง และแก้ไขปัญหาไฟฟ้าดับบ่อย





ตารางที่ 5.25 ร้อยละของผู้ตอบสัมภาษณ์ จำแนกตามความเดือดร้อนที่หมู่บ้าน/ชุมชน ได้รับอำเภอด่านมะขามเตี้ย

ความเดือดร้อน	ร้อยละ	ความเดือดร้อน	ร้อยละ
1. น้ำใช้ทำการเกษตรไม่พอเพียง	71.6	9. น้ำท่วม	9.1
2. ผลผลิตทางการเกษตรราคาตกต่ำ	61.2	10. น้ำประปาเค็ม	6.3
3. ว่างงาน/ตกงาน	41.1	11. ขาดแหล่งเงินทุน/เงินกู้ดอกเบี้ยต่ำ	4.7
4. ฝนแล้ง/ภัยแล้ง	30.6	12. พืชผลทางการเกษตรถูกทำลายจากโรคระบาด	3.1
5. น้ำสำหรับอุปโภค-บริโภคในครัวเรือนไม่เพียงพอ	17.9	13. ค่าแรงขั้นต่ำ	3.1
6. ปุ๋ยและสารเคมีมีราคาแพง	15.3	14. พื้นดินเค็ม /พื้นที่ไม่เหมาะสมแก่การเพาะปลูก	3.1
7. ไฟฟ้าดับบ่อย	14.5	15. รายได้ไม่พอกับรายจ่าย	2.3
8. ยาเสพติดระบาด	9.1	16. ไม่มีไฟฟ้าใช้	2.3

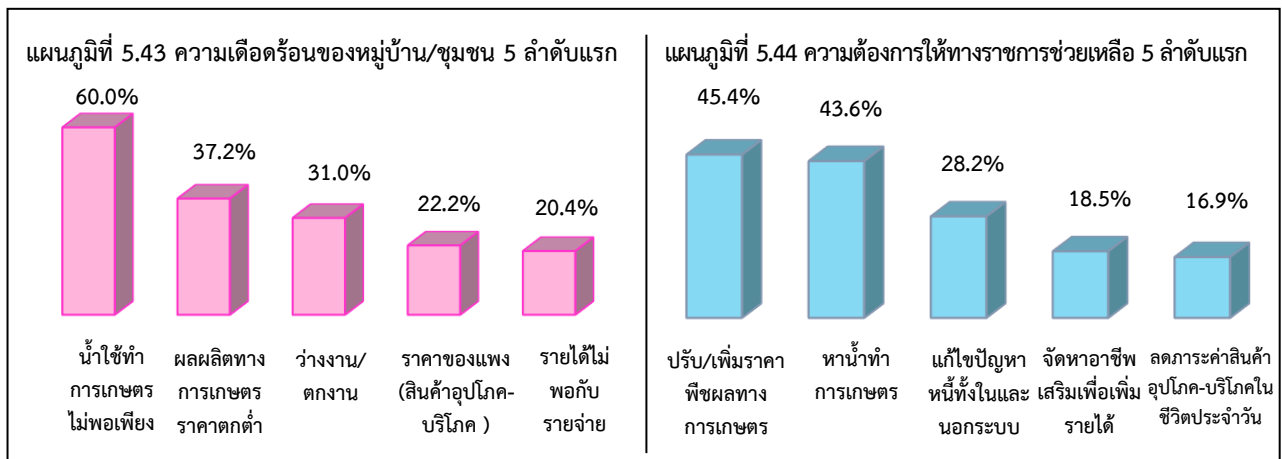
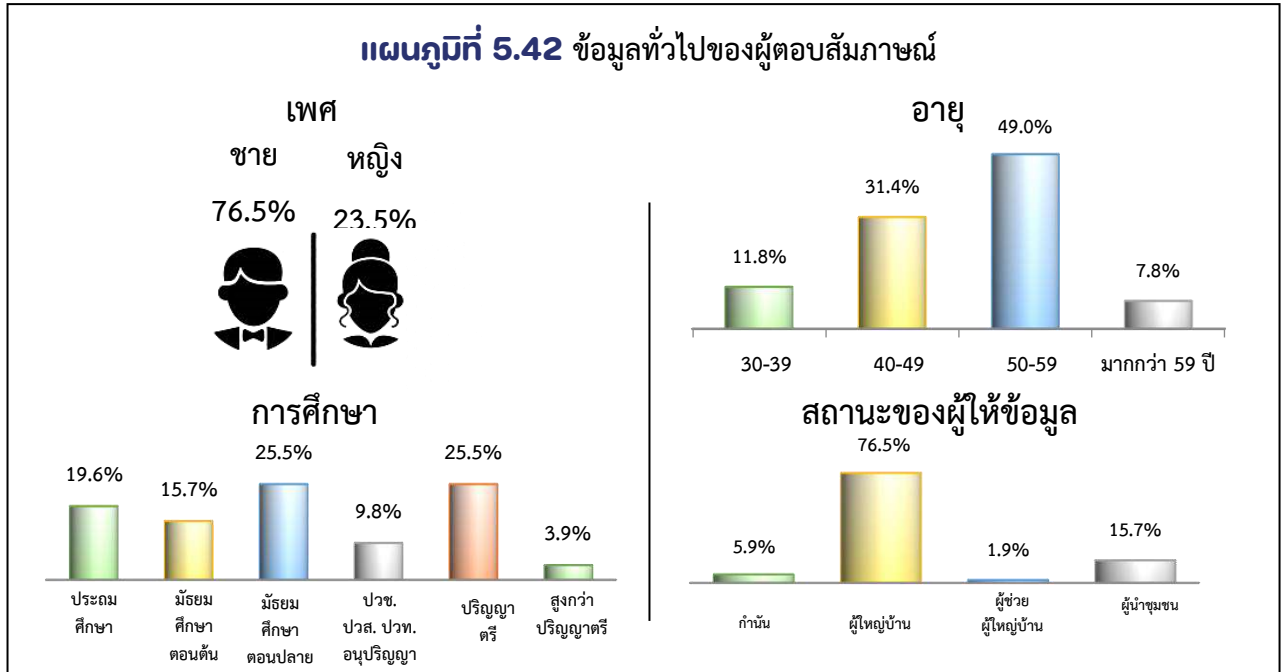
ตารางที่ 5.26 ร้อยละของผู้ตอบสัมภาษณ์ จำแนกตามความต้องการให้ทางราชการช่วยเหลือ อำเภอด่านมะขามเตี้ย

ความต้องการให้ทางราชการช่วยเหลือ	ร้อยละ	ความต้องการให้ทางราชการช่วยเหลือ	ร้อยละ
1. นาน้ำทำการเกษตร	75.5	10. หาแหล่งเงินทุน/เงินกู้ดอกเบี้ยต่ำ	8.3
2. ปรับ/เพิ่มราคาพืชผลทางการเกษตร	61.8	11. แก้ไขปัญหาว่างงาน/ตกงาน	7.1
3. แก้ไขปัญหาฝนแล้ง/ภัยแล้ง	37.9	12. แก้ไขปัญหาไม่มีไฟฟ้าใช้	5.9
4. ลดราคาปุ๋ยและสารเคมีที่มีราคาแพง	19.6	13. แก้ไขปัญหาพืชผลทางการเกษตรถูกทำลายจากโรคระบาด	3.6
5. แก้ไขปัญหาไฟฟ้าดับบ่อย	14.8	14. เพิ่มค่าแรงขั้นต่ำ	3.6
6. หาน้ำอุปโภค-บริโภค	14.1	15. จัดหาที่ดินทำกิน	3.6
7. เข้มงวดกวดขันและปราบปรามยาเสพติด	12.5	16. แก้ไขปัญหาพื้นดินเค็ม /พื้นที่ไม่เหมาะสมแก่การเพาะปลูก	3.6
8. จัดหาอาชีพเสริมเพื่อเพิ่มรายได้	11.8	17. แก้ไขปัญหาน้ำประปาให้มีใช้อย่างเพียงพอ	2.3
9. หาที่กักเก็บน้ำไว้ในหมู่บ้าน	9.4		

**อำเภอนองปรี** มี 3 ตำบล จำนวนผู้ตอบสัมภาษณ์ 51 ราย พบว่า เป็นเพศชาย ร้อยละ 76.5 และเพศหญิง ร้อยละ 23.5 เป็นผู้ที่มียอายุ 50-59 ปี มากที่สุด ร้อยละ 49.0 รองลงมาคือ อายุ 40-49 ปี ร้อยละ 31.4 และอายุ 30-39 ปี ร้อยละ 11.8 และเป็นผู้สำเร็จการศึกษาในระดับปริญญาตรี และมัธยมศึกษาตอนปลายมากที่สุดซึ่งเท่ากัน คือร้อยละ 25.5 รองลงมาคือ ระดับประถมศึกษาและมัธยมศึกษาตอนต้น ร้อยละ 19.6 และ 15.6 ตามลำดับ สถานะของผู้ให้ข้อมูล เป็นผู้ใหญ่มากที่สุด คือร้อยละ 76.5 รองลงมาคือ ผู้นำชุมชน และกำนัน คิดเป็น ร้อยละ 15.7 และ ร้อยละ 5.9 ตามลำดับ พบว่าหมู่บ้าน/ชุมชน อำเภอนองปรี ได้รับความสะดวกร้อนในเรื่องต่าง ๆ 5 ลำดับแรก ได้แก่ น้ำใช้ทำการเกษตรไม่พอเพียง ผลผลิตทางการเกษตรราคาตกต่ำ (ข้าว ยางพารา อ้อย



ปาล์ม น้ำมัน สัตว์น้ำ สัตว์บก ฯลฯ) ว่างงาน/ตกงาน ราคาของแพง (สินค้าอุปโภค-บริโภค) และรายได้ไม่พอกับรายจ่าย สำหรับความต้องการให้ทางราชการเข้าไปให้ความช่วยเหลือเพื่อแก้ไขปัญหาในเรื่องต่าง ๆ 5 ลำดับแรก ได้แก่ ปรับ/เพิ่มราคาพืชผลทางการเกษตร (ข้าว ยางพารา อ้อย ปาล์ม น้ำมัน สัตว์บก สัตว์น้ำ ฯลฯ) ให้น้ำทำการเกษตร แก้ไขปัญหาหนี้ทั้งในและนอกระบบ จัดหาอาชีพเสริมเพื่อเพิ่มรายได้ และลดภาระค่าสินค้าอุปโภค-บริโภค ในชีวิตประจำวัน



**ตารางที่ 5.27 ร้อยละของผู้ตอบสัมภาษณ์ จำแนกตามความเดือดร้อนที่หมู่บ้าน/ชุมชน ได้รับอำเภอนองปรือ**

ความเดือดร้อน	ร้อยละ	ความเดือดร้อน	ร้อยละ
1. น้ำใช้ทำการเกษตรไม่พอเพียง	60.0	11. ผนแล้ง/ภัยแล้ง	8.1
2. ผลผลิตทางการเกษตรราคาตกต่ำ	37.2	12. ไม่มีที่ดินทำกิน	8.0
3. ว่างงาน/ตกงาน	31.0	13. เป็นหนี้สินทั้งในและนอกระบบ	6.2
4. ราคาของแพง (สินค้าอุปโภค-บริโภค)	22.2	14. ขาดแหล่งเงินทุน/เงินกู้ดอกเบี้ยต่ำ	6.2
5. รายได้ไม่พอกับรายจ่าย	20.4	15. ไม่มีเอกสารสิทธิ์ในที่ดินทำกิน	6.2
6. น้ำสำหรับอุปโภค-บริโภคในครัวเรือนไม่เพียงพอ	18.7	16. ที่จัดสรรสาธารณะไม่เพียงพอ	4.3
7. ถนนเป็นลูกรัง/เส้นทางสัญจร ไม่สะดวก (ทางบก)	16.8	17. ขาดแคลนเครื่องนุ่งห่ม ยารักษาโรค อาหาร และน้ำดื่ม	4.3

ความต้องการ	ร้อยละ
8. ยาเสพติดระดับ	16.1
9. ไฟฟ้าส่องสว่างถนนไม่เพียงพอ	8.3
10. เศรษฐกิจตกต่ำ	8.1

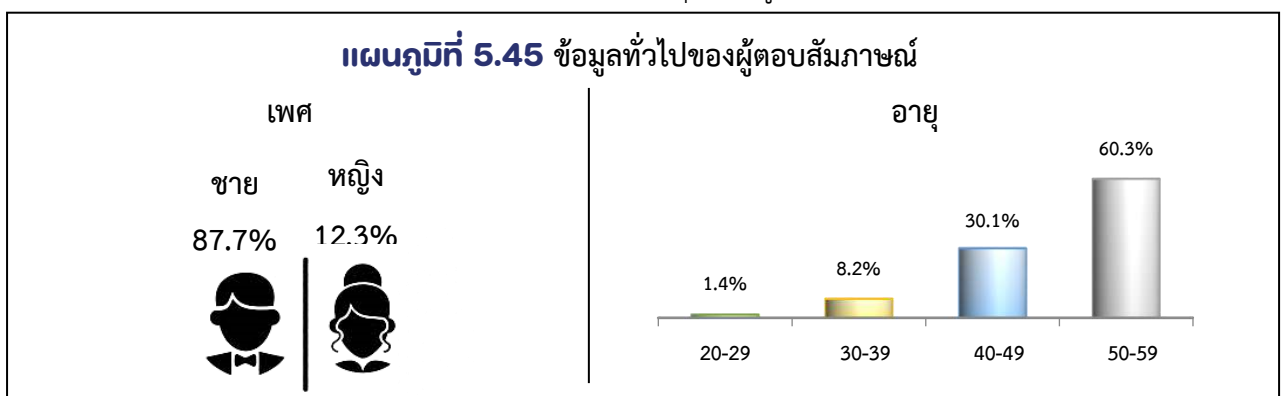
ความต้องการ	ร้อยละ
18. ป้ายและสารเคมีมีราคาแพง	4.0
19. เด็กยากจนขาดทุนการศึกษา	4.0
20. น้ำมัน ก๊าซ ราคาแพง (การขนส่ง)	4.0

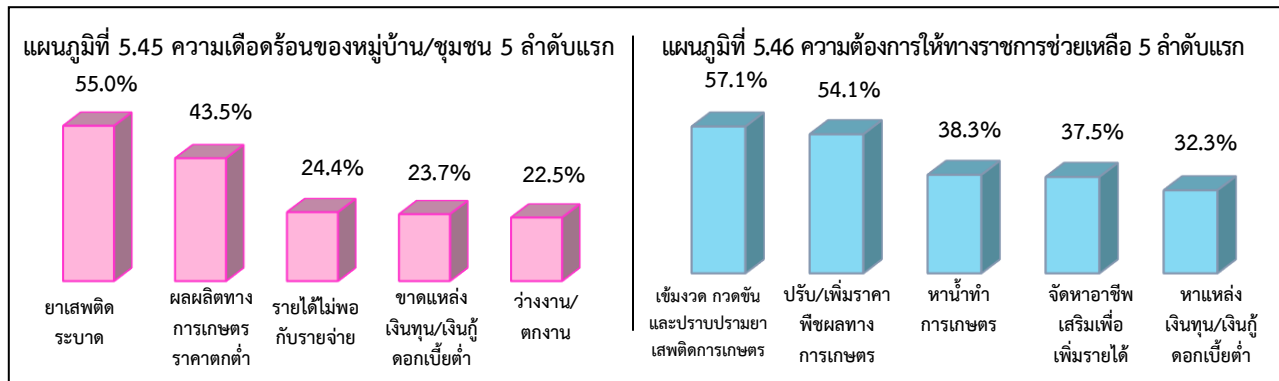
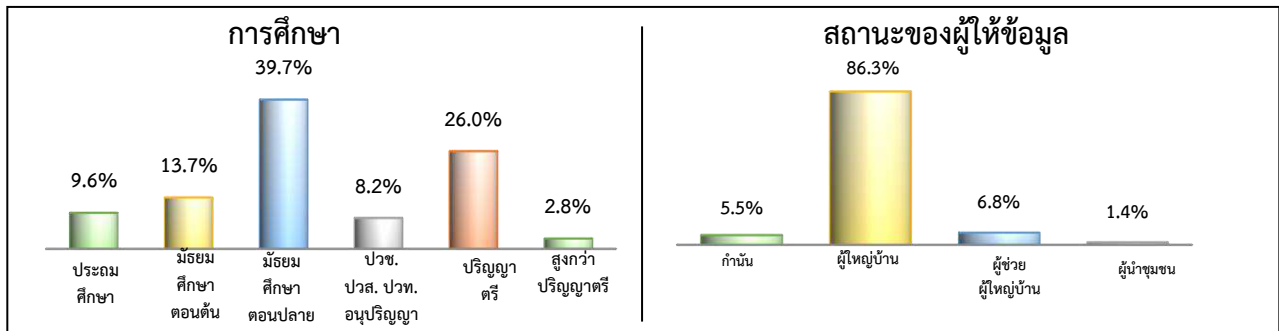
## ตารางที่ 5.28 ร้อยละของผู้ตอบสัมภาษณ์ จำแนกตามความต้องการให้ทางราชการช่วยเหลืออำเภอหนองปรือ

ความต้องการให้ทางราชการช่วยเหลือ	ร้อยละ
1. ปรับ/เพิ่มราคาพืชผลทางการเกษตร	45.4
2. หาน้ำทำการเกษตร	43.6
3. แก้ไขปัญหาหนี้ทั้งในและนอกระบบ	28.2
4. จัดหาอาชีพเสริมเพื่อเพิ่มรายได้	18.5
5. ลดราคาค่าสินค้าอุปโภค-บริโภค ในชีวิตประจำวัน	16.9
6. แก้ไขปัญหาเศรษฐกิจตกต่ำ	16.6
7. หาน้ำอุปโภค-บริโภค	14.6
8. เข้มงวดกวาดขันและปราบปรามยาเสพติด	14.5
9. ขุดเจาะบ่อน้ำบาดาล	13.6
10. ปรับปรุงถนนลูกรัง/สร้างถนน เป็นคอนกรีต/สร้างเส้นทางสัญจรให้สะดวก (ทางบก)	12.9

ความต้องการให้ทางราชการช่วยเหลือ	ร้อยละ
11. แก้ไขปัญหาว่างงาน/ตกงาน	12.6
12. จัดหาที่ดินทำกิน	9.1
13. หาไฟฟ้าส่องสว่างถนนให้เพียงพอ	8.8
14. แก้ไขปัญหาฝนแล้ง/ภัยแล้ง	8.1
15. หาแหล่งเงินทุน/เงินกู้ดอกเบี้ยต่ำ	6.5
16. แก้ไขปัญหาค่าครองชีพสูง	6.5
17. ลดราคาปุ๋ยและสารเคมีที่มีราคาแพง	4.5
18. หาที่กักเก็บน้ำไว้ในหมู่บ้าน	4.5
19. แก้ไขปัญหาน้ำมัน ก๊าซ ราคาแพง (การขนส่ง)	4.5
20. ขอรับบริจาคเครื่องนุ่งห่ม ยารักษาโรค อาหาร และน้ำดื่ม	4.3

**อำเภอห้วยกระเจา** มี 4 ตำบล จำนวนผู้ตอบสัมภาษณ์ 73 ราย พบว่า เป็นเพศชาย ร้อยละ 87.7 และเพศหญิง ร้อยละ 12.3 เป็นผู้ที่มียอายุ 50-59 ปี มากที่สุด ร้อยละ 60.3 รองลงมาคือ อายุ 40-49 ปี ร้อยละ 30.1 และอายุ 30-39 ปี ร้อยละ 8.2 และเป็นผู้สำเร็จการศึกษาในระดับมัธยมศึกษาตอนปลายมากที่สุด ร้อยละ 39.7 รองลงมาคือ ระดับปริญญาตรีและมัธยมศึกษาตอนต้น ร้อยละ 26.0 และ 13.7 ตามลำดับ สถานะของผู้ให้ข้อมูล เป็นผู้ใหญ่มากที่สุด คือร้อยละ 86.3 รองลงมาคือ ผู้ช่วยผู้ใหญ่บ้าน และกำนัน คิดเป็น ร้อยละ 6.8 และร้อยละ 5.5 ตามลำดับ พบว่าหมู่บ้าน/ชุมชน อำเภอห้วยกระเจา ได้รับความเดือดร้อนในเรื่องต่าง ๆ 5 ลำดับแรก ได้แก่ ยาเสพติดระดับ ผลผลิตทางการเกษตรราคาตกต่ำ (ข้าว ยางพารา อ้อย ปาล์ม น้ำมัน สัตว์น้ำ สัตว์บก ฯลฯ) รายได้ไม่พอกับรายจ่าย ขาดแหล่งเงินทุน/เงินกู้ดอกเบี้ยต่ำ และว่างงาน/ตกงาน สำหรับความต้องการให้ทางราชการเข้าไปให้ความช่วยเหลือเพื่อแก้ไขปัญหาในเรื่องต่าง ๆ 5 ลำดับแรก ได้แก่ เข้มงวดกวาดขันและปราบปรามยาเสพติด ปรับ/เพิ่มราคาพืชผลทางการเกษตร (ข้าว ยางพารา อ้อย ปาล์ม น้ำมัน สัตว์บก สัตว์น้ำ ฯลฯ) หาน้ำทำการเกษตร จัดหาอาชีพเสริมเพื่อเพิ่มรายได้ และหาแหล่งเงินทุน/เงินกู้ดอกเบี้ยต่ำ





ตารางที่ 5.29 ร้อยละของผู้ตอบสัมภาษณ์ จำแนกตามความเดือดร้อนที่หมู่บ้าน/ชุมชน ได้รับอำเภอยุทธศาสตร์

ความเดือดร้อน	ร้อยละ	ความเดือดร้อน	ร้อยละ
1. ยาเสพติดระบาด	55.0	11. ฝนแล้ง/ภัยแล้ง	8.9
2. ผลผลิตทางการเกษตรราคาตกต่ำ	43.5	12. ค่าครองชีพสูง	8.6
3. รายได้ไม่พอกับรายจ่าย	24.4	13. ราคาของแพง (สินค้าอุปโภค-บริโภค)	6.0
4. ขาดแหล่งเงินทุน/เงินกู้ดอกเบี้ยต่ำ	23.7	14. เป็นหนี้สินนอกระบบดอกเบี้ยโหด	4.8
5. ว่างาน/ตกงาน	22.5	15. ไฟฟ้าส่องสว่างถนนไม่เพียงพอ	3.7
6. เศรษฐกิจตกต่ำ	22.0	16. คนยากจน/ยากไร้ไม่มีที่อยู่อาศัยหรือขาดผู้อุปการะเลี้ยงดู	2.6
7. ป่วยและสารเคมีมีราคาแพง	19.5	17. น้ำประปาไม่เพียงพอ	1.9
8. น้ำสำหรับอุปโภค-บริโภคในครัวเรือนไม่เพียงพอ	11.9	18. พืชผลทางการเกษตรถูกทำลาย จากแมลง	1.9
9. ไม่มีเอกสารสิทธิ์ในที่ดินทำกิน	10.4	19. ไม่มีที่ดินทำกิน	1.9
10. น้ำใช้ทำการเกษตรไม่พอเพียง	9.6	20. ไม่ได้เงินช่วยเหลือจากภาครัฐ เช่น เงินเยียวยา COVID-19, เงินช่วยเหลือเกษตรกร ฯลฯ	1.9

ตารางที่ 5.30 ร้อยละของผู้ตอบสัมภาษณ์ จำแนกตามความต้องการให้ทางราชการช่วยเหลือ อำเภอยุทธศาสตร์

ความต้องการให้ทางราชการช่วยเหลือ	ร้อยละ	ความต้องการให้ทางราชการช่วยเหลือ	ร้อยละ
1. เข้มงวด กวดขัน และปราบปรามยาเสพติด	57.1	11. ลดต้นทุนการผลิต	3.5
2. ปรับ/เพิ่มราคาพืชผลทางการเกษตร	54.1	12. แก้ไขปัญหาว่างงาน/ตกงาน	3.5
3. หาน้ำทำการเกษตร	38.3	13. แก้ไขปัญหาหลักเกณฑ์การพนัน หวย บอล	3.5
4. จัดหาอาชีพเสริมเพื่อเพิ่มรายได้	37.5	14. แก้ไขปัญหาค่าครองชีพสูง	2.9
5. หาแหล่งเงินทุน/เงินกู้ดอกเบี้ยต่ำ	32.3	15. ลดภาระค่าสินค้าอุปโภค-บริโภคในชีวิตประจำวัน	2.0
6. แก้ไขปัญหาฝนแล้ง/ภัยแล้ง	18.6	16. จัดหาที่ดินทำกิน	2.0
7. หาน้ำอุปโภค-บริโภค	8.2	17. เพิ่มเบี้ยยังชีพคนยากจน/ยากไร้/บัตรสวัสดิการแห่งรัฐ	2.0
8. แก้ไขปัญหาเศรษฐกิจตกต่ำ	7.0	18. ให้การช่วยเหลือจากภาครัฐ เช่น เงินเยียวยา COVID-19, เงินช่วยเหลือเกษตรกร ฯลฯ	2.0
9. แก้ไขปัญหาหนี้ในระบบ	5.5	19. ขุดลอก ห้วย หนอง คลอง บึง และกำจัดวัชพืช	2.0
10. ต้องการเอกสารสิทธิ์ในที่ดินทำกิน	4.4	20. แก้ไขน้ำประปามีสี กลิ่น ตะกอน และ สิ่งเจือปน	2.0

## แบบสรุปแผนงานและโครงการสำคัญของจังหวัดกาญจนบุรี ประจำปีงบประมาณ พ.ศ. 2566 - 2570 ฉบับทบทวนใหม่รอบปี พ.ศ. 2568

**วิสัยทัศน์จังหวัดกาญจนบุรี** : ประชาชนมีคุณภาพ สภาพแวดล้อมดี สินค้าเกษตรมีมาตรฐาน

การท่องเที่ยวอัตลักษณ์เมืองกาญจน์ ย่านอุตสาหกรรมสีเขียว และประตูสู่ทวาย

ประเด็นการดำเนินงาน	แผนงาน	ตัวชี้วัดของแผนงาน	ค่าเป้าหมาย					พ.ศ. 2566 - 2570
			พ.ศ. 2566	พ.ศ. 2567	พ.ศ. 2568	พ.ศ. 2569	พ.ศ. 2570	
<b>รวมทั้งสิ้น</b>			<b>4,195,361,600</b>	<b>13,765,450,446</b>	<b>23,544,701,127</b>	<b>23,544,701,127</b>	<b>23,544,701,127</b>	<b>88,581,661,427</b>
ค่าใช้จ่ายในการบริหารงานจังหวัดแบบบูรณาการ			10,000,000	10,000,000	10,000,000	10,000,000	10,000,000	50,000,000
ประเด็นการพัฒนาที่ 1 : การพัฒนาทรัพยากรมนุษย์ในทุกมิติ	<b>รวม</b>		<b>24,027,100</b>	<b>146,641,400</b>	<b>271,273,273</b>	<b>271,273,273</b>	<b>271,273,273</b>	<b>976,234,319</b>
	แผนงานที่ 1	ตัวชี้วัดประเด็นการโครงการของจังหวัดพัฒนาที่ 1	20,432,100	47,626,600	72,651,300	72,651,300	72,651,300	286,012,600
	แผนงานที่ 2	ตัวชี้วัดประเด็นการโครงการของกระทรวง กรมพัฒนาที่ 1	1,275,000	1,275,000	15,913,400	15,913,400	15,913,400	50,290,200
	แผนงานที่ 3	โครงการขององค์กรปกครองส่วนท้องถิ่นพัฒนาที่ 1	1,590,000	96,154,800	181,123,573	181,123,573	181,123,573	632,861,519
	แผนงานที่ 4	โครงการความร่วมมือกับภาคเอกชนพัฒนาที่ 1	730,000	1,585,000	1,585,000	1,585,000	1,585,000	7,070,000
ประเด็นการพัฒนาที่ 2 : การพัฒนาเมืองรองรับเศรษฐกิจสร้างสรรค์และเป็นมิตรต่อสิ่งแวดล้อม	<b>รวม</b>		<b>2,080,505,700</b>	<b>3,760,851,000</b>	<b>3,853,606,550</b>	<b>3,853,606,550</b>	<b>3,853,606,550</b>	<b>17,402,176,350</b>
	แผนงานที่ 1	ตัวชี้วัดประเด็นการโครงการของจังหวัดพัฒนาที่ 2	5,291,900	18,548,500	36,433,300	36,433,300	36,433,300	133,140,300
	แผนงานที่ 2	ตัวชี้วัดประเด็นการโครงการของกระทรวง กรมพัฒนาที่ 2	2,069,170,000	3,685,590,000	3,695,737,000	3,695,737,000	3,695,737,000	16,841,971,000
	แผนงานที่ 3	โครงการขององค์กรปกครองส่วนท้องถิ่นพัฒนาที่ 2	6,043,800	56,712,500	121,156,250	121,156,250	121,156,250	426,225,050
	แผนงานที่ 4	โครงการความร่วมมือกับภาคเอกชนพัฒนาที่ 2	-	-	280,000	280,000	280,000	840,000
ประเด็นการพัฒนาที่ 3 : การพัฒนาเกษตรและอุตสาหกรรมแปรรูปที่ทันสมัย และเป็นมิตรกับสิ่งแวดล้อม	<b>รวม</b>		<b>425,741,900</b>	<b>1,759,931,849</b>	<b>5,181,061,709</b>	<b>5,181,061,709</b>	<b>5,181,061,709</b>	<b>17,728,858,876</b>
	แผนงานที่ 1	ตัวชี้วัดประเด็นการโครงการของจังหวัดพัฒนาที่ 3	220,431,900	585,855,400	900,566,000	900,566,000	900,566,000	3,507,985,300
	แผนงานที่ 2	ตัวชี้วัดประเด็นการโครงการของกระทรวง กรมพัฒนาที่ 3	155,000,000	614,085,149	3,144,272,709	3,144,272,709	3,144,272,709	10,201,903,276
	แผนงานที่ 3	โครงการขององค์กรปกครองส่วนท้องถิ่นพัฒนาที่ 3	36,310,000	545,991,300	1,122,223,000	1,122,223,000	1,122,223,000	3,948,970,300
	แผนงานที่ 4	โครงการความร่วมมือกับภาคเอกชนพัฒนาที่ 3	14,000,000	14,000,000	14,000,000	14,000,000	14,000,000	70,000,000
ประเด็นการพัฒนาที่ 4 : การพัฒนาการท่องเที่ยวสร้างสรรค์	<b>รวม</b>		<b>835,367,800</b>	<b>1,789,246,400</b>	<b>1,789,246,400</b>	<b>2,557,701,800</b>	<b>2,557,701,800</b>	<b>2,557,701,800</b>
	แผนงานที่ 1	ตัวชี้วัดประเด็นการโครงการของจังหวัดพัฒนาที่ 4	213,384,000	365,472,000	457,366,400	457,366,400	457,366,400	1,950,955,200
	แผนงานที่ 2	ตัวชี้วัดประเด็นการโครงการของกระทรวง กรมพัฒนาที่ 4	583,750,000	583,750,000	814,330,000	814,330,000	814,330,000	3,605,490,000
	แผนงานที่ 3	โครงการขององค์กรปกครองส่วนท้องถิ่นพัฒนาที่ 4	33,833,800	834,414,400	1,280,395,400	1,280,395,400	1,280,395,400	4,709,434,400
	แผนงานที่ 4	โครงการความร่วมมือกับภาคเอกชนพัฒนาที่ 4	4,400,000	5,610,000	5,610,000	5,610,000	5,610,000	26,840,000
ประเด็นการพัฒนาที่ 5 : การพัฒนาการค้า การลงทุน อุตสาหกรรม และเขตเศรษฐกิจพิเศษ	<b>รวม</b>		<b>819,719,100</b>	<b>6,298,779,797</b>	<b>11,671,120,395</b>	<b>11,671,120,395</b>	<b>11,671,120,395</b>	<b>42,131,860,082</b>
	แผนงานที่ 1	ตัวชี้วัดประเด็นการโครงการของจังหวัดพัฒนาที่ 5	62,813,500	75,768,500	120,634,000	120,634,000	120,634,000	500,484,000
	แผนงานที่ 2	ตัวชี้วัดประเด็นการโครงการของกระทรวง กรมพัฒนาที่ 5	663,355,600	1,318,355,600	3,997,507,600	3,997,507,600	3,997,507,600	13,974,234,000
	แผนงานที่ 3	โครงการขององค์กรปกครองส่วนท้องถิ่นพัฒนาที่ 5	92,320,000	4,903,425,697	7,551,748,795	7,551,748,795	7,551,748,795	27,650,992,082
	แผนงานที่ 4	โครงการความร่วมมือกับภาคเอกชนพัฒนาที่ 5	1,230,000	1,230,000	1,230,000	1,230,000	1,230,000	6,150,000

# แบบฟอร์มสรุปแผนงานและโครงการสำคัญของจังหวัดกาญจนบุรี

(พ.ศ. 2566 - 2570)

บัญชีรายการชุดโครงการ				งบประมาณดำเนินการ					
แผนงาน/โครงการ	ยุทธศาสตร์ชาติ แผนแม่บทฯ	แหล่ง งบประมาณ.	หน่วยดำเนินการ	พ.ศ. 2566	พ.ศ. 2567	พ.ศ. 2568	พ.ศ. 2569	พ.ศ. 2570	พ.ศ. 2566 - 2570
<b>ประเด็นการพัฒนากีฬา 1</b>				24,027,100	146,641,400	271,273,273	271,273,273	271,273,273	976,234,319
<b>การพัฒนาทรัพยากรมนุษย์ในทุกมิติ</b>									
<b>แผนงานที่ 1 โครงการของจังหวัด</b>				20,432,100	47,626,600	72,651,300	72,651,300	72,651,300	86,012,600
โครงการพัฒนาการให้บริการสาธารณสุขอย่างครบวงจร	4/13	1	สำนักงานสาธารณสุข จังหวัดกาญจนบุรี	965,000	965,000	965,000	965,000	965,000	4,825,000
โครงการพัฒนาคุณภาพการศึกษาและทักษะการเรียนรู้	4/12	1	สำนักงานศึกษาธิการ จังหวัดกาญจนบุรี	6,960,000	6,960,000	6,960,000	6,960,000	6,960,000	34,800,000
โครงการส่งเสริมการจัดกิจกรรมเชิงสร้างสรรค์แก่กลุ่มเสี่ยงเพื่อ ลดปัญหายาเสพติด อาชญากรรม และแม่วัยใส	4/14	1	สำนักงานการท่องเที่ยวและ กีฬาจังหวัดกาญจนบุรี	1,500,000	1,500,000	1,500,000	1,500,000	1,500,000	7,500,000
โครงการพัฒนาทักษะการประกอบอาชีพให้กับประชาชนทุกกลุ่ม	4/11	1	มหาวิทยาลัยราชภัฏ กาญจนบุรี/สำนักงาน แรงงานจังหวัดกาญจนบุรี/ สำนักงานพัฒนาชุมชน จังหวัดกาญจนบุรี/ สำนักงานจัดหางานจังหวัด กาญจนบุรี	4,190,700	4,190,700	4,190,700	4,190,700	4,190,700	20,953,500
โครงการพัฒนาคุณภาพชีวิตของผู้สูงอายุ ผู้พิการ และ ผู้ด้อยโอกาส	4/11	1	สำนักงานสาธารณสุข จังหวัดกาญจนบุรี	1,486,000	1,486,000	1,486,000	1,486,000	1,486,000	7,430,000
โครงการเพิ่มประสิทธิภาพการดูแลความปลอดภัยในชีวิตและ ทรัพย์สินของประชาชน	4/1	1	สำนักงานสถิติจังหวัด กาญจนบุรี/สำนักงาน จังหวัดกาญจนบุรี/ สำนักงานป้องกันและ บรรเทาสาธารณภัยจังหวัด กาญจนบุรี	800,000	800,000	800,000	800,000	800,000	4,000,000
โครงการส่งเสริมและต่อยอดโครงการตามพระราชดำริฯ	4/11	1	สำนักงานสาธารณสุข จังหวัดกาญจนบุรี/วิทยาลัย เกษตรและเทคโนโลยี กาญจนบุรี	4,530,400	4,530,400	4,530,400	4,530,400	4,530,400	22,652,000
โครงการพัฒนาการให้บริการสาธารณสุขอย่างครบวงจร ทัวถึง	4/13	1	สำนักงานสาธารณสุข จังหวัดกาญจนบุรี	-	1,843,000	1,843,000	1,843,000	1,843,000	7,372,000
โครงการพัฒนาคุณภาพการศึกษาและทักษะการเรียนรู้	4/12	1	สำนักงานป้องกันและ บรรเทาสาธารณภัยจังหวัด กาญจนบุรี/สำนักงาน พัฒนาชุมชนจังหวัด กาญจนบุรี/สำนักงาน ศึกษาธิการจังหวัด กาญจนบุรี	-	12,144,000	12,144,000	12,144,000	12,144,000	48,576,000
โครงการส่งเสริมการจัดกิจกรรมเชิงสร้างสรรค์แก่กลุ่มเสี่ยงเพื่อ ลดปัญหายาเสพติด และอาชญากรรม	4/13	1	สำนักงานการท่องเที่ยวและ กีฬาจังหวัดกาญจนบุรี	-	2,700,000	2,700,000	2,700,000	2,700,000	10,800,000
โครงการพัฒนาทักษะการประกอบอาชีพ	4/11	1	สำนักงานพัฒนาฝีมือ แรงงานกาญจนบุรี/ สำนักงานพัฒนาชุมชน จังหวัดกาญจนบุรี	-	3,733,200	3,733,200	3,733,200	3,733,200	14,932,800
โครงการพัฒนาคุณภาพชีวิตของผู้สูงอายุ ผู้พิการ และ ผู้ด้อยโอกาส	4/11	1	สำนักงานสถิติจังหวัด กาญจนบุรี	-	220,000	220,000	220,000	220,000	880,000
โครงการเพิ่มประสิทธิภาพการดูแลความปลอดภัยในชีวิตและ ทรัพย์สินของประชาชนและเสริมสร้างความมั่นคงของชาติ	4/11	1	สำนักงานป้องกันและ บรรเทาสาธารณภัยจังหวัด กาญจนบุรี	-	1,901,300	1,901,300	1,901,300	1,901,300	7,605,200
โครงการส่งเสริมและต่อยอดโครงการอื่นเนื่องมาจากพระราชดำริฯ	4/11	1	สำนักงานสาธารณสุข จังหวัดกาญจนบุรี	-	4,653,000	4,653,000	4,653,000	4,653,000	18,612,000
โครงการพัฒนาการให้บริการสาธารณสุขอย่างครบวงจร	4/11	1	สำนักงานสาธารณสุข จังหวัดกาญจนบุรี	-	-	1,261,500	1,261,500	1,261,500	3,784,500

**บัญชีรายการชุดโครงการ**

**งบประมาณดำเนินการ**

แผนงาน/โครงการ	ยุทธศาสตร์ ชาติ แผนแม่บทฯ	แหล่ง งบประมาณ	หน่วยดำเนินการ	พ.ศ. 2566	พ.ศ. 2567	พ.ศ. 2568	พ.ศ. 2569	พ.ศ. 2570	พ.ศ. 2566 - 2570
โครงการพัฒนาคุณภาพการศึกษาทักษะการเรียนรู้ ทักษะอาชีพ และการใช้ชีวิต	4/11	1	สำนักงานพัฒนาชุมชน จังหวัดกาญจนบุรี/ สำนักงานศึกษาธิการ จังหวัดกาญจนบุรี/ มหาวิทยาลัยราชภัฏ กาญจนบุรี/วิทยาลัยอาชีว ศึกษากาญจนบุรี	-	-	10,193,600	10,193,600	10,193,600	30,580,800
โครงการส่งเสริมการจัดกิจกรรมเชิงสร้างสรรค์แก่กลุ่มเสี่ยงเพื่อ ลดปัญหาเสพยาเสพติด อาชญากรรม และแม้วัยใส	4/11	1	สำนักงานยุติธรรมจังหวัด กาญจนบุรี	-	-	536,900	536,900	536,900	1,610,700
โครงการพัฒนาคุณภาพชีวิตของผู้สูงอายุ ผู้พิการ และ ผู้ด้อยโอกาส	4/11	1	สำนักงานพัฒนาสังคมและ ความมั่นคงของมนุษย์ จังหวัดกาญจนบุรี/ สำนักงานการท่องเที่ยวและ กีฬาจังหวัดกาญจนบุรี	-	-	3,700,400	3,700,400	3,700,400	11,101,200
โครงการเพิ่มประสิทธิภาพการดูแลความปลอดภัยในชีวิตและ ทรัพย์สินและเสริมสร้างความมั่นคงของชาติ	4/11	1	สำนักงานป้องกันและ บรรเทาสาธารณภัยจังหวัด กาญจนบุรี/กอ.รมน. จังหวัด/สำนักงานสถิติ จังหวัดกาญจนบุรี/ สำนักงานจังหวัดกาญจนบุรี	-	-	1,072,000	1,072,000	1,072,000	3,216,000
โครงการส่งเสริมและต่อยอดโครงการอันเนื่องมาจากพระราชดำริฯ	4/11	1	สำนักงานสาธารณสุข จังหวัดกาญจนบุรี/ สำนักงานปลัดจังหวัด กาญจนบุรี/วิทยาลัยเกษตร และเทคโนโลยีกาญจนบุรี	-	-	8,260,300	8,260,300	8,260,300	24,780,900
<b>แผนงานที่ 2 โครงการของกระทรวง กรม</b>				<b>1,275,000</b>	<b>1,275,000</b>	<b>15,913,400</b>	<b>15,913,400</b>	<b>15,913,400</b>	<b>50,290,200</b>
โครงการเตรียมความพร้อมก่อนวัยสูงอายุในชุมชน	4/15	2	กระทรวงพัฒนาสังคมและ ความมั่นคงของมนุษย์ (สำนักงานพัฒนาสังคมและ ความมั่นคงของมนุษย์ จังหวัดกาญจนบุรี)	35,000	35,000	35,000	35,000	35,000	175,000
โครงการปรับสภาพแวดล้อมที่อยู่อาศัยสำหรับคนพิการ	4/15	2	กระทรวงพัฒนาสังคมและ ความมั่นคงของมนุษย์ (สำนักงานพัฒนาสังคมและ ความมั่นคงของมนุษย์ จังหวัดกาญจนบุรี)	300,000	300,000	300,000	300,000	300,000	1,500,000
โครงการปรับสภาพแวดล้อมและอำนวยความสะดวกของผู้สูงอายุ ให้เหมาะสมและปลอดภัย	4/15	2	กระทรวงพัฒนาสังคมและ ความมั่นคงของมนุษย์ (สำนักงานพัฒนาสังคมและ ความมั่นคงของมนุษย์ จังหวัดกาญจนบุรี)	910,000	910,000	910,000	910,000	910,000	4,550,000
โครงการเสริมพลังคลังปัญญาเพื่อคนทุกวัย	4/15	2	กระทรวงพัฒนาสังคมและ ความมั่นคงของมนุษย์ (สำนักงานพัฒนาสังคมและ ความมั่นคงของมนุษย์ จังหวัดกาญจนบุรี)	30,000	30,000	30,000	30,000	30,000	150,000
โครงการจัดกิจกรรมงานรัฐพิธีในวันสำคัญของชาติและกิจกรรม งานตามนโยบายของจังหวัดกาญจนบุรี	1/1	2	กรมการปกครอง/ อำเภอท่าม่วง	-	-	136,000	136,000	136,000	408,000
โครงการสนับสนุนการบูรณาการและการ ขับเคลื่อนนโยบายในระดับอำเภอและท้องที่	6/20	2	กรมการปกครอง/ อำเภอท่าม่วง	-	-	500,000	500,000	500,000	1,500,000
โครงการพัฒนาและขยายเครือข่ายประชาชนด้านการข่าวอำเภอ ท่าม่วง จังหวัดกาญจนบุรี	1/1	2	กรมการปกครอง/ อำเภอท่าม่วง	-	-	102,000	102,000	102,000	306,000
โครงการเพิ่มศักยภาพผู้ประสานพลังแผ่นดินเอาชนะยาเสพติด อำเภอท่าม่วง จังหวัดกาญจนบุรี	1/1	2	กรมการปกครอง/ อำเภอท่าม่วง	-	-	408,000	408,000	408,000	1,224,000
โครงการเยาวชนรุ่นใหม่ ห่างไกลยาเสพติด อำเภอท่าม่วง จังหวัดกาญจนบุรี	1/1	2	กรมการปกครอง/ อำเภอท่าม่วง	-	-	107,000	107,000	107,000	321,000
โครงการปรับปรุงศูนย์เรียนรู้โครงการห้วยองคตอันเนื่องมาจาก พระราชดำริ	2/3	2	กอ.โครงการห้วยองคตฯ	-	-	100,000	100,000	100,000	300,000
โครงการขยายผลโครงการอันเนื่องมาจากพระราชดำรินในพื้นที่/ โครงการที่เกี่ยวข้องกับการปกป้องและเทิดทูนสถาบัน พระมหากษัตริย์และสถาบันหลักของชาติ/การอำนวยความสะดวก สนับสนุนการปฏิบัติงานของศูนย์อำนวยความสะดวกสาธารณะราชทาน 904 วปร. ระดับอำเภอ/การจัดงานพระราชพิธีและรัฐพิธี	1/1	2	กรมการปกครอง/ อำเภอไทรโยค	-	-	40,000	40,000	40,000	120,000

**บัญชีรายการชุดโครงการ**

**งบประมาณดำเนินการ**

แผนงาน/โครงการ	ยุทธศาสตร์ ชาติ แผนแม่บทฯ	แหล่ง งบประมาณ	หน่วยดำเนินการ	พ.ศ. 2566	พ.ศ. 2567	พ.ศ. 2568	พ.ศ. 2569	พ.ศ. 2570	พ.ศ. 2566 - 2570
โครงการให้ความรู้ ความเข้าใจเกี่ยวกับโรคระบาด และโรคอุบัติใหม่	3/13	2	กรมการปกครอง/ อำเภอศรีสวัสดิ์	-	-	10,000	10,000	10,000	30,000
โครงการรณรงค์โรคไข้เลือดออก	3/13	2	กรมการปกครอง/ อำเภอศรีสวัสดิ์	-	-	5,000	5,000	5,000	15,000
โครงการหมู่บ้านสีขาว ปลอดภัยสาสดิต	1/1	2	กรมการปกครอง/ อำเภอศรีสวัสดิ์	-	-	30,000	30,000	30,000	90,000
โครงการรณรงค์ต่อต้านยาเสพติดในหมู่บ้านและสถานศึกษา	1/1	2	กรมการปกครอง/ อำเภอศรีสวัสดิ์	-	-	5,000	5,000	5,000	15,000
โครงการจัดทำศูนย์การเรียนรู้เกษตรกรอินทรีย์ตามแนวทางปรัชญา เศรษฐกิจพอเพียงต้นแบบ	2/3	2	กรมการปกครอง/ อำเภอทองผาภูมิ	-	-	500,000	500,000	500,000	1,500,000
โครงการจัดตั้งศูนย์ข่าวประจำหมู่บ้าน	1/1	2	กรมการปกครอง/ อำเภอทองผาภูมิ	-	-	500,000	500,000	500,000	1,500,000
โครงการฝึกอบรมชุดรักษาความสงบเรียบร้อยหมู่บ้าน (ขรบ.) หมู่บ้าน อพป.	1/1	2	กรมการปกครอง/ อำเภอทองผาภูมิ	-	-	500,000	500,000	500,000	1,500,000
โครงการสกัดกั้นปราบปรามผู้ลักลอบหลบหนีเข้าเมืองและ แรงงานต่างด้าวผิดกฎหมาย	1/1	2	กรมการปกครอง/ อำเภอทองผาภูมิ	-	-	2,000,000	2,000,000	2,000,000	6,000,000
โครงการอบรมให้ความรู้ในการปฏิบัติงานและการบริการ ประชาชนของกำนัน ผู้ใหญ่บ้าน	1/1	2	กรมการปกครอง/ อำเภอทองผาภูมิ	-	-	200,000	200,000	200,000	600,000
โครงการอบรมประชาชนให้ความรู้และส่งเสริมให้มีวิถีชีวิตตาม ระบอบประชาธิปไตย	1/1	2	กรมการปกครอง/ อำเภอทองผาภูมิ	-	-	200,000	200,000	200,000	600,000
โครงการส่งเสริมความเข้มแข็งของชุมชนตามปรัชญาเศรษฐกิจ พอเพียงโดยกระบวนการประชาคม และแผนแม่บทชุมชนที่มี คุณภาพ	4/16	2	กรมการปกครอง/ อำเภอทองผาภูมิ	-	-	400,000	400,000	400,000	1,200,000
โครงการส่งเสริมและสนับสนุนการดำเนินงานของกลุ่มสตรีปัก ประดิษฐ์ลัยผ้าด้วยมือตามโครงการอันเนื่องมาจากพระราชดำริ ม.5 บ้านไร่ป่า	4/17	2	กรมการปกครอง/ อำเภอทองผาภูมิ	-	-	1,000,000	1,000,000	1,000,000	3,000,000
โครงการส่งเสริมและสนับสนุนการดำเนินงานของกลุ่มสตรีทอผ้า ไหมจกสายศิลป์ตามโครงการอันเนื่องมาจากพระราชดำริ ม.3 บ้านทิพย์	4/17	2	กรมการปกครอง/ อำเภอทองผาภูมิ	-	-	1,000,000	1,000,000	1,000,000	3,000,000
โครงการปรับปรุงปลูกสร้างโรงเรียนเลี้ยงไหม และสนับสนุนการ ดำเนินการกลุ่มปลูกหม่อนเลี้ยงไหม บ้านทุ่งนางครวญ ม.6 ต.ขจร	4/16	2	กรมการปกครอง/ อำเภอทองผาภูมิ	-	-	6,000,000	6,000,000	6,000,000	18,000,000
โครงการสนับสนุนปัจจัยการผลิตให้กับกลุ่มปักผ้าพื้นเมือง	4/17	2	กรมการปกครอง/ อำเภอทองผาภูมิ	-	-	300,000	300,000	300,000	900,000
โครงการพัฒนาหมู่บ้านเศรษฐกิจพอเพียง	4/16	2	กรมพัฒนาชุมชน/ สำนักงานพัฒนาชุมชน อำเภอทองผาภูมิ	-	-	49,200	49,200	49,200	147,600
โครงการสร้างสัมมาชีพชุมชนในระดับหมู่บ้าน	4/16	2	กรมพัฒนาชุมชน/ สำนักงานพัฒนาชุมชน อำเภอทองผาภูมิ	-	-	248,500	248,500	248,500	745,500
โครงการพัฒนาหมู่บ้านเศรษฐกิจพอเพียง	4/16	2	กรมพัฒนาชุมชน/ สำนักงานพัฒนาชุมชน อำเภอทองผาภูมิ	-	-	49,200	49,200	49,200	147,600
โครงการสร้างสัมมาชีพชุมชนในระดับหมู่บ้าน	4/16	2	กรมพัฒนาชุมชน/ สำนักงานพัฒนาชุมชน อำเภอทองผาภูมิ	-	-	248,500	248,500	248,500	745,500
<b>แผนงานที่ 3 โครงการขององค์กรปกครองส่วนท้องถิ่น</b>				<b>1,590,000</b>	<b>96,154,800</b>	<b>181,123,573</b>	<b>181,123,573</b>	<b>181,123,573</b>	<b>632,861,519</b>
โครงการส่งเสริมสนับสนุนการสอนภาษากะเหรี่ยง	4/12	3	องค์กรปกครองส่วนท้องถิ่น	10,000	10,000	10,000	10,000	10,000	50,000
โครงการอบรมให้ความรู้เกี่ยวกับรถเข็นเครื่องมือในชุมชนโลว์	4/11	3	องค์กรปกครองส่วนท้องถิ่น	20,000	20,000	20,000	20,000	20,000	100,000
โครงการก่อสร้างลานกีฬาเอกประสงค์	4/14	3	องค์กรปกครองส่วนท้องถิ่น	1,500,000	1,500,000	1,500,000	1,500,000	1,500,000	7,500,000
โครงการอบรมกฎจราจร	4/7	3	องค์กรปกครองส่วนท้องถิ่น	30,000	30,000	30,000	30,000	30,000	150,000
โครงการส่งเสริมสนับสนุนต่อยอดกลุ่มทอผ้า	2/16	3	องค์กรปกครองส่วนท้องถิ่น	30,000	30,000	30,000	30,000	30,000	150,000
โครงการขยายเขตท่อเมนประปาหมู่บ้านโดยวางท่อเมนระบบ ประชาชนท่อ PVC. Ø 3 นิ้ว ชั้น 8.5 จำนวน 438 ท่อน (พร้อมอุปกรณ์ระยะทางโดยเฉลี่ย 1,750 เมตร หมู่ที่ 1 บ้าน ยางเกาะ ตำบลกลอนโค อำเภอด่านมะขามเตี้ย จังหวัด กาญจนบุรี	2/19	3	องค์กรปกครองส่วนท้องถิ่น	-	346,000	346,000	346,000	346,000	1,384,000



**บัญชีรายการชุดโครงการ**

**งบประมาณดำเนินการ**

แผนงาน/โครงการ	ยุทธศาสตร์ ชาติ แผนแม่บทฯ	แหล่ง งบประมาณ	หน่วยดำเนินการ	พ.ศ. 2566	พ.ศ. 2567	พ.ศ. 2568	พ.ศ. 2569	พ.ศ. 2570	พ.ศ. 2566 - 2570
โครงการขยายเขตท่อเมนประปาหมู่บ้านโดยวางท่อเมนระบบ ประปาขนาดท่อ PVC. Ø 3 นิ้ว ขึ้น 8.5 จำนวน 675 ท่อน (พร้อมอุปกรณ์)ระยะทางโดยเฉลี่ย 2,700 เมตร หมู่ที่ 2 บ้าน กลอนไค ตำบลกลอนไคอำเภอคำชะามเตี้ย จังหวัด กาญจนบุรี	2/19	3	องค์กรปกครองส่วนท้องถิ่น	-	499,000	499,000	499,000	499,000	1,996,000
โครงการขยายเขตท่อเมนประปาหมู่บ้านโดยวางท่อเมนระบบ ประปาขนาดท่อ PVC. Ø 3 นิ้ว ขึ้น 8.5 จำนวน 500 ท่อน (พร้อมอุปกรณ์)บริเวณ หมู่ที่ 4 บ้านหนองบัว ตำบลกลอนไค อำเภอคำชะามเตี้ย จังหวัดกาญจนบุรี	2/19	3	องค์กรปกครองส่วนท้องถิ่น	-	362,000	362,000	362,000	362,000	1,448,000
โครงการขยายเขตท่อเมนประปาหมู่บ้านโดยวางท่อเมนระบบ ประปาขนาดท่อ PVC. Ø 3 นิ้ว ขึ้น 8.5 จำนวน 675 ท่อน (พร้อมอุปกรณ์)ระยะทางโดยเฉลี่ย 2,700 เมตร หมู่ที่ 6 บ้าน หนองตะครอง ตำบลกลอนไค อำเภอคำชะามเตี้ย จังหวัด กาญจนบุรี	2/19	3	องค์กรปกครองส่วนท้องถิ่น	-	497,000	497,000	497,000	497,000	1,988,000
โครงการขยายเขตท่อเมนประปาหมู่บ้านโดยวางท่อเมนระบบ ประปาขนาดท่อ PVC. Ø 2 นิ้ว ขึ้น 8.5 จำนวน 275 ท่อน (พร้อมอุปกรณ์) และโดยวางท่อเมนระบบประปาขนาดท่อ PVC. Ø 3 นิ้ว ขึ้น 8.5 จำนวน 390 ท่อน (พร้อมอุปกรณ์)ระยะทาง โดยเฉลี่ย 2,660 เมตร หมู่ที่ 7 บ้านย่านเจ้า ตำบลกลอนไค อำเภอคำชะามเตี้ย จังหวัดกาญจนบุรี	2/19	3	องค์กรปกครองส่วนท้องถิ่น	-	396,000	396,000	396,000	396,000	1,584,000
โครงการบูรณะซ่อมแซมประตูระบายน้ำบริเวณ ซอยสัตยบรรณ หมู่ที่ 1 ต.คำชะามเตี้ย	2/19	3	องค์กรปกครองส่วนท้องถิ่น	-	150,000	150,000	150,000	150,000	600,000
โครงการอุดหนุนขยายเขตไฟฟ้าภายในเขตเทศบาลตำบลคำ ชะามเตี้ย	2/7	3	องค์กรปกครองส่วนท้องถิ่น	-	500,000	500,000	500,000	500,000	2,000,000
โครงการขยายเขตท่อส่งน้ำประปาบริเวณ หมู่ที่ 7 บ้านหนอง หญ้าปล้อง ตำบลจรเข้มเฝือก อำเภอคำชะามเตี้ย จังหวัด กาญจนบุรี	2/19	3	องค์กรปกครองส่วนท้องถิ่น	-	376,900	376,900	376,900	376,900	1,507,600
โครงการขยายเขตท่อส่งน้ำประปาบริเวณ หมู่ที่ 9 บ้านเนิน สวรรค์ ตำบลจรเข้มเฝือก อำเภอคำชะามเตี้ย จังหวัดกาญจนบุรี	2/19	3	องค์กรปกครองส่วนท้องถิ่น	-	496,200	496,200	496,200	496,200	1,984,800
โครงการขยายเขตท่อส่งน้ำประปาบริเวณ หมู่ที่ 12 บ้านหินสี พัฒนา ตำบลจรเข้มเฝือก อำเภอคำชะามเตี้ย จังหวัด กาญจนบุรี	2/19	3	องค์กรปกครองส่วนท้องถิ่น	-	499,000	499,000	499,000	499,000	1,996,000
โครงการก่อสร้างสนามกีฬาและติดตั้งเครื่องออกกำลังกาย	2/14	3	องค์กรปกครองส่วนท้องถิ่น	-	3,000,000	3,000,000	3,000,000	3,000,000	12,000,000
โครงการฝึกอบรมหลักสูชอนามัยกับผู้ประกอบการร้านค้าแผง ลอยในเขตเทศบาล	2/13	3	องค์กรปกครองส่วนท้องถิ่น	-	50,000	50,000	50,000	50,000	200,000
โครงการวิจัยวิจัยใส่ใส้สุขภาพ	3/13	3	องค์กรปกครองส่วนท้องถิ่น	-	20,000	20,000	20,000	20,000	80,000
โครงการส่งเสริมสุขภาพผู้สูงอายุและศึกษางานนอกสถานที่	3/13	3	องค์กรปกครองส่วนท้องถิ่น	-	300,000	300,000	300,000	300,000	1,200,000
โครงการอบรมให้ความรู้เรื่องโภชนาการ	3/13	3	องค์กรปกครองส่วนท้องถิ่น	-	10,000	10,000	10,000	10,000	40,000
โครงการส่งเสริมสุขภาพผู้สูงอายุ	3/13	3	องค์กรปกครองส่วนท้องถิ่น	-	10,000	10,000	10,000	10,000	40,000
โครงการส่งเสริมการออกกำลังกายผู้สูงอายุ	3/13	3	องค์กรปกครองส่วนท้องถิ่น	-	10,000	10,000	10,000	10,000	40,000
โครงการควบคุมป้องกันและแก้ไขปัญหาโรคติดต่อ	3/13	3	องค์กรปกครองส่วนท้องถิ่น	-	100,000	100,000	100,000	100,000	400,000
โครงการลดการติดเชื้อในชุมชนปลอดภัยด้วยโควิด-19	2/13	3	องค์กรปกครองส่วนท้องถิ่น	-	30,000	30,000	30,000	30,000	120,000
โครงการรณรงค์ทัศนสุขภาพและการป้องกันและควบคุม โรคติดต่อที่พบบ่อยในศูนย์พัฒนาเด็กเล็กตำบลไทรโยค	3/13	3	องค์กรปกครองส่วนท้องถิ่น	-	20,000	20,000	20,000	20,000	80,000
โครงการเฝ้าระวังโรคติดต่อในศูนย์พัฒนาเด็กเล็ก	3/13	3	องค์กรปกครองส่วนท้องถิ่น	-	20,000	20,000	20,000	20,000	80,000
โครงการรณรงค์ป้องกันโรคติดต่อ	3/13	3	องค์กรปกครองส่วนท้องถิ่น	-	10,000	10,000	10,000	10,000	40,000
โครงการรณรงค์ป้องกันโรคระบาดหรือโรคติดต่อ	3/13	3	องค์กรปกครองส่วนท้องถิ่น	-	20,000	20,000	20,000	20,000	80,000
โครงการอบรมให้ความรู้เกี่ยวกับโรคมือเท้าปาก	3/13	3	องค์กรปกครองส่วนท้องถิ่น	-	10,000	10,000	10,000	10,000	40,000
โครงการอุดหนุนอาหารกลางวันสำหรับเด็กนักเรียนประถมวัย	3/13	3	องค์กรปกครองส่วนท้องถิ่น	-	2,500,000	2,500,000	2,500,000	2,500,000	10,000,000
โครงการอาหารเสริม (นม) แก่เด็กก่อนวัยเรียน และนักเรียน ประถมวัย	3/13	3	องค์กรปกครองส่วนท้องถิ่น	-	1,400,000	1,400,000	1,400,000	1,400,000	5,600,000
โครงการปรับปรุงศูนย์พัฒนาเด็กเล็กตำบลไทรโยค	3/13	3	องค์กรปกครองส่วนท้องถิ่น	-	100,000	100,000	100,000	100,000	400,000
โครงการซ่อมแซมศูนย์พัฒนาเด็กเล็กตำบลไทรโยค	3/13	3	องค์กรปกครองส่วนท้องถิ่น	-	100,000	100,000	100,000	100,000	400,000
โครงการต่อเติมอาคารศูนย์พัฒนาเด็กเล็กตำบลไทรโยค	3/13	3	องค์กรปกครองส่วนท้องถิ่น	-	100,000	100,000	100,000	100,000	400,000



**บัญชีรายการชุดโครงการ**

**งบประมาณดำเนินการ**

แผนงาน/โครงการ	ยุทธศาสตร์ ชาติ แผนแม่บทฯ	แหล่ง งบประมาณ	หน่วยดำเนินการ	พ.ศ. 2566	พ.ศ. 2567	พ.ศ. 2568	พ.ศ. 2569	พ.ศ. 2570	พ.ศ. 2566 - 2570
โครงการอาหารเสริม (นม) ให้กับโรงเรียนในเขตตำบลไทรโยค และศูนย์พัฒนาเด็กเล็กตำบลไทรโยค	3/13	3	องค์กรปกครองส่วนท้องถิ่น	-	2,500,000	2,500,000	2,500,000	2,500,000	10,000,000
โครงการพัฒนาการศึกษาของศูนย์พัฒนาเด็กเล็ก	3/13	3	องค์กรปกครองส่วนท้องถิ่น	-	500,000	500,000	500,000	500,000	2,000,000
โครงการสนับสนุนค่าใช้จ่ายการบริหารสถานศึกษาสำหรับค่าจัดการการเรียนการสอน	3/13	3	องค์กรปกครองส่วนท้องถิ่น	-	200,000	200,000	200,000	200,000	800,000
โครงการอบรมและพัฒนากลุ่มเสี่ยงด้านยาเสพติดและโรคเอดส์	3/13	3	องค์กรปกครองส่วนท้องถิ่น	-	20,000	20,000	20,000	20,000	80,000
โครงการรณรงค์การป้องกันและแก้ไขปัญหายาเสพติดและโรคเอดส์	3/13	3	องค์กรปกครองส่วนท้องถิ่น	-	30,000	30,000	30,000	30,000	120,000
โครงการส่งเสริมคุณธรรมจริยธรรมเพื่อพัฒนาคุณภาพชีวิต	3/13	3	องค์กรปกครองส่วนท้องถิ่น	-	20,000	20,000	20,000	20,000	80,000
โครงการเผยแพร่ความรู้ด้านการคุ้มครองสตรี เด็ก เยาวชนและครอบครัว	3/13	3	องค์กรปกครองส่วนท้องถิ่น	-	50,000	50,000	50,000	50,000	200,000
โครงการเทศบาลห้วยไผ่ใส่ใจและพัฒนาคุณภาพชีวิตผู้สูงอายุ	3/13	3	องค์กรปกครองส่วนท้องถิ่น	-	100,000	100,000	100,000	100,000	400,000
โครงการสนับสนุนและพัฒนาศักยภาพในการทำงานด้านเด็ก เยาวชน และครอบครัว	3/13	3	องค์กรปกครองส่วนท้องถิ่น	-	50,000	50,000	50,000	50,000	200,000
โครงการจัดการแข่งขันกีฬากรีฑาสี	3/13	3	องค์กรปกครองส่วนท้องถิ่น	-	300,000	300,000	300,000	300,000	1,200,000
โครงการแข่งขันกีฬา ลิงหัดดี	3/13	3	องค์กรปกครองส่วนท้องถิ่น	-	150,000	150,000	150,000	150,000	600,000
โครงการขยายผลโครงการอันเนื่องมาจากพระราชดำรินพื้นที่/โครงการที่เกี่ยวข้องกับการปกป้องและเทิดทูนสถาบันพระมหากษัตริย์และสถาบันหลักของชาติ/การอำนวยความสะดวกสนับสนุนการปฏิบัติงานของศูนย์อำนวยการจิตอาสาพระราชทาน 904 วปร. ระดับอำเภอ/การจัดงานพระราชพิธีและรัฐพิธี	3/13	3	องค์กรปกครองส่วนท้องถิ่น	-	40,000	40,000	40,000	40,000	160,000
โครงการปรับปรุงสนามกีฬาประจำหมู่บ้านหนองจอก	2/14	3	องค์กรปกครองส่วนท้องถิ่น	-	2,000,000	2,000,000	2,000,000	2,000,000	8,000,000
โครงการก่อสร้างสนามกีฬาประจำหมู่บ้าน ท่าดินสอพอง	2/14	3	องค์กรปกครองส่วนท้องถิ่น	-	3,000,000	3,000,000	3,000,000	3,000,000	12,000,000
โครงการบำบัดฟื้นฟู	3/13	3	องค์กรปกครองส่วนท้องถิ่น	-	70,000	70,000	70,000	70,000	280,000
โครงการอนุรักษ์พลังงานโดยSolar cell ณ ศูนย์สุขภาพพระสงฆ์สมเด็จพระสังฆราช องค์ที่ 19 ม.1	3/13	3	องค์กรปกครองส่วนท้องถิ่น	-	900,000	900,000	900,000	900,000	3,600,000
โครงการสร้างลานออกกำลังกาย ณ ศูนย์สุขภาพพระสงฆ์สมเด็จพระสังฆราช องค์ที่ 19 ม.1	2/14	3	องค์กรปกครองส่วนท้องถิ่น	-	4,500,000	4,500,000	4,500,000	4,500,000	18,000,000
โครงการก่อสร้างสนามกีฬาต่อต้านยาเสพติด ม.4	2/14	3	องค์กรปกครองส่วนท้องถิ่น	-	2,000,000	2,000,000	2,000,000	2,000,000	8,000,000
โครงการก่อสร้างสนามกีฬาต่อต้านยาเสพติด ม.9	2/14	3	องค์กรปกครองส่วนท้องถิ่น	-	1,800,000	1,800,000	1,800,000	1,800,000	7,200,000
โครงการก่อสร้างศูนย์พัฒนาคุณภาพชีวิตและส่งเสริมอาชีพผู้สูงอายุ ตำบลวังดั่ง	3/13	3	องค์กรปกครองส่วนท้องถิ่น	-	2,000,000	2,000,000	2,000,000	2,000,000	8,000,000
โครงการเข้าร่วมการแข่งขันกีฬาท้องถิ่นสัมพันธ์เลขาวิบูลย์เกมส์	2/14	3	องค์กรปกครองส่วนท้องถิ่น	-	70,000	70,000	70,000	70,000	280,000
โครงการแข่งขันกีฬาหนองผ้ายเกมส์ต่อต้านยาเสพติด	2/14	3	องค์กรปกครองส่วนท้องถิ่น	-	130,000	130,000	130,000	130,000	520,000
โครงการแข่งขันกีฬาเด็กและเยาวชน อบต.หนองผ้าย	2/14	3	องค์กรปกครองส่วนท้องถิ่น	-	100,000	100,000	100,000	100,000	400,000
โครงการครอบครัวเข้มแข็ง ห่างไกลยาเสพติด อบต.หนองผ้าย	2/14	3	องค์กรปกครองส่วนท้องถิ่น	-	5,000	5,000	5,000	5,000	20,000
โครงการส่งเสริมความรู้เกี่ยวกับการพิทักษ์ความเสมอภาคและคุ้มครองสิทธิสตรีและครอบครัว อบต.หนองผ้าย	3/13	3	องค์กรปกครองส่วนท้องถิ่น	-	10,000	10,000	10,000	10,000	40,000
โครงการจัดกิจกรรมวันผู้สูงอายุแห่งชาติ	3/13	3	องค์กรปกครองส่วนท้องถิ่น	-	350,000	350,000	350,000	350,000	1,400,000
โครงการขับเคลื่อนคุณธรรม จริยธรรมสู่ชุมชน	3/10	3	องค์กรปกครองส่วนท้องถิ่น	-	350,000	350,000	350,000	350,000	1,400,000
โครงการแข่งขันกีฬาสร้างความสัมพันธ์ด้านยาเสพติดหนองปลิงเกมส์	3/13	3	องค์กรปกครองส่วนท้องถิ่น	-	350,000	350,000	350,000	350,000	1,400,000
โครงการป้องกันและแก้ไขปัญหามารยาทของเด็ก สตรี และบุคคลในครอบครัว	3/13	3	องค์กรปกครองส่วนท้องถิ่น	-	30,000	30,000	30,000	30,000	120,000
โครงการส่งเสริมกีฬาเข้าร่วมแข่งขันในรายการต่าง ๆ	3/13	3	องค์กรปกครองส่วนท้องถิ่น	-	20,000	20,000	20,000	20,000	80,000
โครงการแข่งขันกีฬาต่อต้านยาเสพติด หนองนกแก้วเกมส์	3/13	3	องค์กรปกครองส่วนท้องถิ่น	-	50,000	50,000	50,000	50,000	200,000
โครงการส่งเสริมสนับสนุน กิจกรรมสถานเด็กและเยาวชนตำบลหนองโสน	3/13	3	องค์กรปกครองส่วนท้องถิ่น	-	10,000	10,000	10,000	10,000	40,000
โครงการจัดการแข่งขันกีฬาสร้างความสัมพันธ์ ด้านภัยยาเสพติดดอกโสนเกมส์	3/13	3	องค์กรปกครองส่วนท้องถิ่น	-	250,000	250,000	250,000	250,000	1,000,000
โครงการจัดอบรมส่งเสริมคุณธรรมจริยธรรมเด็กและเยาวชนในตำบลทุ่งกระบือ (หมู่ที่1-14)	3/10	3	องค์กรปกครองส่วนท้องถิ่น	-	25,000	25,000	25,000	25,000	100,000
โครงการส่งเสริมสนับสนุนการพัฒนาคุณภาพชีวิตของผู้สูงอายุ ผู้พิการและผู้ด้อยโอกาสของ เทศบาลตำบลเลาขวัญ	3/13	3	องค์กรปกครองส่วนท้องถิ่น	-	30,000	30,000	30,000	30,000	120,000



**บัญชีรายการชุดโครงการ**

**งบประมาณดำเนินการ**

แผนงาน/โครงการ	ยุทธศาสตร์ ชาติ แผนแม่บทฯ	แหล่ง งบประมาณ	หน่วยดำเนินการ	พ.ศ. 2566	พ.ศ. 2567	พ.ศ. 2568	พ.ศ. 2569	พ.ศ. 2570	พ.ศ. 2566 - 2570
โครงการป้องกันและแก้ไขปัญหามลพิษทางอากาศต่อเด็กสตรีและคน ในครอบครัว	3/13	3	องค์กรปกครองส่วนท้องถิ่น	-	30,000	30,000	30,000	30,000	120,000
โครงการส่งเสริมศูนย์พัฒนาครอบครัวในชุมชน	3/13	3	องค์กรปกครองส่วนท้องถิ่น	-	30,000	30,000	30,000	30,000	120,000
โครงการจัดกิจกรรมวันผู้สูงอายุแห่งชาติ เทศบาลตำบลหนองปรือ	3/13	3	องค์กรปกครองส่วนท้องถิ่น	-	40,000	40,000	40,000	40,000	160,000
โครงการแข่งขันกีฬาฟุตบอล “เทศบาลหนองปรือคัพ”	2/14	3	องค์กรปกครองส่วนท้องถิ่น	-	50,000	50,000	50,000	50,000	200,000
โครงการแข่งขันกีฬาเทศบาลตำบลหนองปลาไหลคัพ	2/14	3	องค์กรปกครองส่วนท้องถิ่น	-	300,000	300,000	300,000	300,000	1,200,000
โครงการสร้างภูมิคุ้มกันและป้องกันปัญหาเสพติดในชุมชน บ้านบ่อทอง หมู่ที่ 9 ตำบลวังไผ่	2/14	3	องค์กรปกครองส่วนท้องถิ่น	-	35,000	35,000	35,000	35,000	140,000
โครงการติดตั้งกล้องวงจรปิดภายในหมู่บ้าน จำนวน 4 ตัว หมู่ที่ 9 ตำบลวังไผ่	2/14	3	องค์กรปกครองส่วนท้องถิ่น	-	80,000	80,000	80,000	80,000	320,000
โครงการอบรมแกนนำเยาวชนต้นแบบ บ้านหนองโก หมู่ที่ 10 ตำบลวังไผ่	2/14	3	องค์กรปกครองส่วนท้องถิ่น	-	50,000	50,000	50,000	50,000	200,000
โครงการสร้างภูมิคุ้มกันและป้องกันปัญหาเสพติดในชุมชน บ้านหนองโก หมู่ที่ 10 ตำบลวังไผ่	2/14	3	องค์กรปกครองส่วนท้องถิ่น	-	50,000	50,000	50,000	50,000	200,000
โครงการส่งเสริมกลุ่มอาชีพกลุ่มทอผ้าบ้านหนองปลิง หมู่ที่ 7 ต.ดอนแสลบ	2/11	3	องค์กรปกครองส่วนท้องถิ่น	-	20,000	20,000	20,000	20,000	80,000
โครงการอบรมให้ความรู้เพื่อปัญหาหนี้สิน ม.14 ต.ดอนแสลบ	2/11	3	องค์กรปกครองส่วนท้องถิ่น	-	50,000	50,000	50,000	50,000	200,000
โครงการอบรมให้ความรู้เพื่อปัญหาหนี้สิน ม.18 ต.ดอนแสลบ	2/11	3	องค์กรปกครองส่วนท้องถิ่น	-	50,000	50,000	50,000	50,000	200,000
โครงการอบรมให้ความรู้การประกอบอาชีพเสริมเพื่อแก้ไขปัญหา หนี้สินในครัวเรือน อบต.วังไผ่	2/11	3	องค์กรปกครองส่วนท้องถิ่น	-	150,000	150,000	150,000	150,000	600,000
โครงการจัดตั้งศูนย์ข่าวประจำหมู่บ้าน อำเภอทองผาภูมิ			องค์กรปกครองส่วนท้องถิ่น	-	500,000	500,000	500,000	500,000	2,000,000
โครงการฝึกอบรมสุจริตศึกษาความสงบเรียบร้อยหมู่บ้าน (ชรบ.) หมู่บ้าน อพป. อำเภอทองผาภูมิ	3/13	3	องค์กรปกครองส่วนท้องถิ่น	-	500,000	500,000	500,000	500,000	2,000,000
โครงการสัปดาห์ปราบปรามผู้ลักลอบหลบหนีเข้าเมือง และแรงงานต่างด้าวผิดกฎหมาย อำเภอทองผาภูมิ	3/13	3	องค์กรปกครองส่วนท้องถิ่น	-	2,000,000	2,000,000	2,000,000	2,000,000	8,000,000
โครงการชุมชนร่วมใจควบคุมและป้องกันไข้เลือดออก(โครงการ ภายใต้การบูรณาการ) อำเภอทองผาภูมิ	3/13	3	องค์กรปกครองส่วนท้องถิ่น	-	160,000	160,000	160,000	160,000	640,000
โครงการฝึกอบรมอาสาสมัครป้องกันภัยฝ่ายพลเรือน/ผู้ซึ่งกู้ภัย อำเภอทองผาภูมิ	3/13	3	องค์กรปกครองส่วนท้องถิ่น	-	200,000	200,000	200,000	200,000	800,000
โครงการก่อสร้างลานกีฬาบ้านสะพานลาว	3/13	3	องค์กรปกครองส่วนท้องถิ่น	-	8,000,000	8,000,000	8,000,000	8,000,000	32,000,000
โครงการฝึกอบรมคุณธรรม จริยธรรม อำเภอทองผาภูมิ	3/11	3	องค์กรปกครองส่วนท้องถิ่น	-	100,000	100,000	100,000	100,000	400,000
โครงการวัด ประชา รัฐ สร้างสุขอำเภอทองผาภูมิ	3/11	3	องค์กรปกครองส่วนท้องถิ่น	-	100,000	100,000	100,000	100,000	400,000
โครงการสำรวจข้อมูลพื้นฐาน อำเภอทองผาภูมิ	3/11	3	องค์กรปกครองส่วนท้องถิ่น	-	50,000	50,000	50,000	50,000	200,000
โครงการศึกษาอบรมความรู้ทางกฎหมาย ด้านการคุ้มครองสิทธิ ผู้บริโภคแก่ประชาชนและผู้ประกอบการ อำเภอทองผาภูมิ	3/11	3	องค์กรปกครองส่วนท้องถิ่น	-	50,000	50,000	50,000	50,000	200,000
โครงการสร้างความสามัคคีกันเชื่อมความสัมพันธ์และเสริม ศักยภาพด้านการกีฬา อำเภอทองผาภูมิ	3/11	3	องค์กรปกครองส่วนท้องถิ่น	-	100,000	100,000	100,000	100,000	400,000
โครงการส่งเสริมและสนับสนุนการดำเนินงานของกลุ่มสตรีปึก ประดิษฐ์สายผ้าด้วยมือตามโครงการอันเนื่องมาจากพระราชดำริ ม.5 บ้านไร่ป่า	3/11	3	องค์กรปกครองส่วนท้องถิ่น	-	1,000,000	1,000,000	1,000,000	1,000,000	4,000,000
โครงการส่งเสริมและสนับสนุนการดำเนินงานของกลุ่มสตรีทอผ้าไหมจาก ลายศิลปวัฒนธรรมอันเนื่องมาจากพระราชดำริ ม.3 บ้านทัพุย	3/11	3	องค์กรปกครองส่วนท้องถิ่น	-	1,000,000	1,000,000	1,000,000	1,000,000	4,000,000
โครงการปรับปรุงปลูกสร้างโรงเรือนเลี้ยงไหม และสนับสนุนการ ดำเนินการกลุ่มปลูกหม่อนเลี้ยงไหม บ้านทุ่งนางครวญ ม.6 ต.ชะแล	3/11	3	องค์กรปกครองส่วนท้องถิ่น	-	6,000,000	6,000,000	6,000,000	6,000,000	24,000,000
โครงการสนับสนุนปัจจัยการผลิตให้กับกลุ่มปักผ้าพื้นเมือง อำเภอ ทองผาภูมิ	3/11	3	องค์กรปกครองส่วนท้องถิ่น	-	300,000	300,000	300,000	300,000	1,200,000
โครงการจัดหาเครื่องมือสื่อสารรณสุช อบต. หินดาด	3/13	3	องค์กรปกครองส่วนท้องถิ่น	-	400,000	400,000	400,000	400,000	1,600,000
โครงการก่อสร้างลานออกกำลังกายเอนกประสงค์ อบต.หินดาด	3/13	3	องค์กรปกครองส่วนท้องถิ่น	-	1,000,000	1,000,000	1,000,000	1,000,000	4,000,000
โครงการออกกำลังกายเพื่อสุขภาพ ต.ท่าขนุน	3/13	3	องค์กรปกครองส่วนท้องถิ่น	-	100,000	100,000	100,000	100,000	400,000
โครงการก่อสร้างสระว่ายน้ำน้ำพร้อมอุปกรณ์ อำเภอบ่อพลอย จังหวัดกาญจนบุรี	3/13	3	องค์กรปกครองส่วนท้องถิ่น	-	10,000,000	10,000,000	10,000,000	10,000,000	40,000,000
โครงการดนตรีบำบัดสำหรับผู้สูงอายุ อบต.พงตึก	3/13	3	องค์กรปกครองส่วนท้องถิ่น	-	40,000	40,000	40,000	40,000	160,000
โครงการส่งเสริมการออกกำลังกายเพื่อสุขภาพ ทต.ท่ามะกา	3/13	3	องค์กรปกครองส่วนท้องถิ่น	-	70,000	70,000	70,000	70,000	280,000

**บัญชีรายการชุดโครงการ**

**งบประมาณดำเนินการ**

แผนงาน/โครงการ	ยุทธศาสตร์ ชาติ แผนแม่บทฯ	แหล่ง งบประมาณ	หน่วยดำเนินการ	พ.ศ. 2566	พ.ศ. 2567	พ.ศ. 2568	พ.ศ. 2569	พ.ศ. 2570	พ.ศ. 2566 - 2570
โครงการก่อสร้างลานคอนกรีตบริเวณริมแม่น้ำแม่กลอง เทศบาลเมืองท่าเรือพระแท่น	3/13	3	องค์กรปกครองส่วนท้องถิ่น	-	500,000	500,000	500,000	500,000	2,000,000
โครงการก่อสร้างลานอนกประสงค์สังคมเป็นสุข เทศบาลเมือง ท่าเรือพระแท่น	3/13	3	องค์กรปกครองส่วนท้องถิ่น	-	10,000,000	10,000,000	10,000,000	10,000,000	40,000,000
โครงการก่อสร้างอาคารกีฬาในร่ม พร้อมสนามหญ้าเทียม ทต.พระแท่นลำพระยา	3/13	3	องค์กรปกครองส่วนท้องถิ่น	-	4,127,000	4,127,000	4,127,000	4,127,000	16,508,000
โครงการป้องกันและแก้ไขปัญหาเสพติดในสถานศึกษา เทศบาลเมืองท่าเรือพระแท่น	3/13	3	องค์กรปกครองส่วนท้องถิ่น	-	20,000	20,000	20,000	20,000	80,000
โครงการขับเคลื่อนการสร้างภูมิคุ้มกันยาเสพติดในเด็กและ เยาวชนนอกสถาน ศึกษา เทศบาลเมืองท่าเรือพระแท่น	3/13	3	องค์กรปกครองส่วนท้องถิ่น	-	200,000	200,000	200,000	200,000	800,000
โครงการป้องกันและแก้ไขปัญหาเสพติดและเอดส์ด้าน สาธารณสุข เทศบาลเมืองท่าเรือพระแท่น	3/13	3	องค์กรปกครองส่วนท้องถิ่น	-	50,000	50,000	50,000	50,000	200,000
โครงการพระราชดำริด้านสาธารณสุข เทศบาลเมืองท่าเรือพระแท่น	3/13	3	องค์กรปกครองส่วนท้องถิ่น	-	380,000	380,000	380,000	380,000	1,520,000
โครงการป้องกันและแก้ไขปัญหาเสพติดในเทศบาล เทศบาลเมืองท่าเรือพระแท่น	3/13	3	องค์กรปกครองส่วนท้องถิ่น	-	30,000	30,000	30,000	30,000	120,000
โครงการรณรงค์ บ้าน วัด โรงเรียน กำจัดลูกน้ำยุงลายปลอดภัย จากไข้เลือดออก อบต.ท่ามะกา	3/13	3	องค์กรปกครองส่วนท้องถิ่น	-	16,000	16,000	16,000	16,000	64,000
โครงการรณรงค์ป้องกันโรคไข้เลือดออก อบต.ท่ามะกา	3/13	3	องค์กรปกครองส่วนท้องถิ่น	-	130,000	130,000	130,000	130,000	520,000
โครงการให้การศึกษาศึกษาเพื่อต่อต้านยาเสพติดในสถานศึกษา อบต.ท่ามะกา	3/13	3	องค์กรปกครองส่วนท้องถิ่น	-	30,000	30,000	30,000	30,000	120,000
โครงการป้องกันการแพร่ระบาดของโรคติดเชื้อไวรัสโคโรนา 2019 หรือโรคระบาดอื่น ๆ ทต.ห้วยเหนือ	3/13	3	องค์กรปกครองส่วนท้องถิ่น	-	80,000	80,000	80,000	80,000	320,000
โครงการสัตว์ปลอดโรค คนปลอดภัยจากโรคพิษสุนัขบ้า อบต.แสนอ	3/13	3	องค์กรปกครองส่วนท้องถิ่น	-	120,000	120,000	120,000	120,000	480,000
โครงการอบรมเยาวชนโตไปไม่โกง อบต.ท่ามะกา	3/13	3	องค์กรปกครองส่วนท้องถิ่น	-	20,000	20,000	20,000	20,000	80,000
โครงการส่งเสริมและพัฒนาอาชีพภายใต้หลักปรัชญาเศรษฐกิจ พอเพียง ทต.เมืองท่าเรือพระแท่น	3/13	3	องค์กรปกครองส่วนท้องถิ่น	-	250,000	250,000	250,000	250,000	1,000,000
โครงการพัฒนาคุณภาพชีวิตผู้สูงอายุ (โรงเรียนผู้สูงอายุ) อบต.สนามแย้	3/13	3	องค์กรปกครองส่วนท้องถิ่น	-	120,000	120,000	120,000	120,000	480,000
โครงการครอบครัวสัมพันธ์ อบต.สนามแย้	3/13	3	องค์กรปกครองส่วนท้องถิ่น	-	30,000	30,000	30,000	30,000	120,000
โครงการส่งเสริมและพัฒนาคุณภาพชีวิตคนพิการ อบต.สนามแย้	3/13	3	องค์กรปกครองส่วนท้องถิ่น	-	15,000	15,000	15,000	15,000	60,000
โครงการส่งเสริมและพัฒนาคุณภาพชีวิตสตรี อบต.สนามแย้	3/13	3	องค์กรปกครองส่วนท้องถิ่น	-	20,000	20,000	20,000	20,000	80,000
โครงการจัดตั้งศูนย์คุณภาพชีวิตผู้สูงอายุและคนพิการ ทต.ดอนขมิ้น	3/13	3	องค์กรปกครองส่วนท้องถิ่น	-	1,000,000	1,000,000	1,000,000	1,000,000	4,000,000
โครงการครอบครัวอบอุ่นเทศบาลเมืองท่าเรือพระแท่น	3/13	3	องค์กรปกครองส่วนท้องถิ่น	-	20,000	20,000	20,000	20,000	80,000
โครงการลดปัญหาความรุนแรงในสถาบันครอบครัว อบต.ท่ามะกา	3/13	3	องค์กรปกครองส่วนท้องถิ่น	-	10,000	10,000	10,000	10,000	40,000
โครงการจัดกิจกรรมค่ายเยาวชน เทศบาลเมืองท่าเรือพระแท่น	3/13	3	องค์กรปกครองส่วนท้องถิ่น	-	300,000	300,000	300,000	300,000	1,200,000
โครงการส่งเสริมศักยภาพเด็กและเยาวชน เทศบาลเมืองท่าเรือ พระแท่น	3/13	3	องค์กรปกครองส่วนท้องถิ่น	-	200,000	200,000	200,000	200,000	800,000
โครงการพัฒนาศักยภาพสภาเด็กและเยาวชน เทศบาลเมือง ท่าเรือพระแท่น	3/13	3	องค์กรปกครองส่วนท้องถิ่น	-	10,000	10,000	10,000	10,000	40,000
โครงการบวชสามเณรภาคฤดูร้อนเทศบาลเมืองท่าเรือพระแท่น	3/13	3	องค์กรปกครองส่วนท้องถิ่น	-	140,000	140,000	140,000	140,000	560,000
โครงการฝึกอบรมความรู้ด้าน ICT เพื่อส่งเสริมความเท่าเทียม สำหรับผู้สูงอายุ คนพิการ และผู้ด้อยโอกาสในสังคม อบต.ท่ามะกา	3/13	3	องค์กรปกครองส่วนท้องถิ่น	-	20,000	20,000	20,000	20,000	80,000
โครงการฝึกอบรมความรู้ด้าน ICT เพื่อส่งเสริมความเท่าเทียม สำหรับผู้สูงอายุ คนพิการ และผู้ด้อยโอกาสในสังคม อบต.พงตึก	3/13	3	องค์กรปกครองส่วนท้องถิ่น	-	20,000	20,000	20,000	20,000	80,000
โครงการสร้างความเข้มแข็งของชุมชนตามหลักปรัชญาเศรษฐกิจ พอเพียง อบต.ท่ามะกา	3/13	3	องค์กรปกครองส่วนท้องถิ่น	-	10,000	10,000	10,000	10,000	40,000
โครงการพัฒนาศักยภาพกลุ่มหัตถกรรมทำมือ อบต.ท่ามะกา	3/13	3	องค์กรปกครองส่วนท้องถิ่น	-	32,000	32,000	32,000	32,000	128,000
โครงการฝึกอบรมให้ความรู้เกี่ยวกับสิทธิคนพิการ อบต.ท่ามะกา	3/13	3	องค์กรปกครองส่วนท้องถิ่น	-	20,000	20,000	20,000	20,000	80,000
โครงการแลกเปลี่ยนเรียนรู้โรงเรียนผู้สูงอายุต้นแบบ อบต.ท่ามะกา	3/13	3	องค์กรปกครองส่วนท้องถิ่น	-	150,000	150,000	150,000	150,000	600,000
โครงการแลกเปลี่ยนเรียนรู้โรงเรียนผู้สูงอายุต้นแบบ อบต.ท่ามะกา	3/13	3	องค์กรปกครองส่วนท้องถิ่น	-	150,000	150,000	150,000	150,000	600,000
โครงการหนุนนัยบริการพอเพียง อบต.ท่ามะกา	3/13	3	องค์กรปกครองส่วนท้องถิ่น	-	2,000	2,000	2,000	2,000	8,000
โครงการน้อง ๆ แยกขยะให้ถูกทีละชิ้น อบต.ท่ามะกา	3/13	3	องค์กรปกครองส่วนท้องถิ่น	-	5,000	5,000	5,000	5,000	20,000
โครงการโรงเรียนผู้สูงอายุ อบต.ท่ามะกา	3/13	3	องค์กรปกครองส่วนท้องถิ่น	-	50,000	50,000	50,000	50,000	200,000



**บัญชีรายการชุดโครงการ**

**งบประมาณดำเนินการ**

แผนงาน/โครงการ	ยุทธศาสตร์ ชาติ แผนแม่บทฯ	แหล่ง งบประมาณ	หน่วยดำเนินการ	พ.ศ. 2566	พ.ศ. 2567	พ.ศ. 2568	พ.ศ. 2569	พ.ศ. 2570	พ.ศ. 2566 - 2570
โครงการฝึกอบรมเพื่อเพิ่มศักยภาพผู้สูงอายุ อบต.ท่ามะกา	3/13	3	องค์กรปกครองส่วนท้องถิ่น	-	300,000	300,000	300,000	300,000	1,200,000
โครงการสร้างความเข้มแข็งของชุมชนตามหลักปรัชญาเศรษฐกิจพอเพียง อบต.ท่ามะกา	3/13	3	องค์กรปกครองส่วนท้องถิ่น	-	10,000	10,000	10,000	10,000	40,000
โครงการสร้างความเข้มแข็งของชุมชนตามหลักปรัชญาเศรษฐกิจพอเพียง อบต.ท่ามะกา	3/13	3	องค์กรปกครองส่วนท้องถิ่น	-	10,000	10,000	10,000	10,000	40,000
โครงการจัดกิจกรรมค่ายเยาวชนส่งเสริมคุณธรรมและจริยธรรม อบต.พงตึก	3/13	3	องค์กรปกครองส่วนท้องถิ่น	-	50,000	50,000	50,000	50,000	200,000
โครงการผู้สูงอายุไร้ภาระ สร้างปัญญาและพัฒนาจิต อบต.สนามแม่	3/13	3	องค์กรปกครองส่วนท้องถิ่น	-	40,000	40,000	40,000	40,000	160,000
โครงการผู้สูงอายุไร้ภาระ สร้างปัญญาและพัฒนาจิต อบต.ท่ามะกา	3/13	3	องค์กรปกครองส่วนท้องถิ่น	-	40,000	40,000	40,000	40,000	160,000
โครงการฝึกอบรมให้ความรู้เกี่ยวกับสิทธิคนพิการ อบต.พงตึก	3/13	3	องค์กรปกครองส่วนท้องถิ่น	-	20,000	20,000	20,000	20,000	80,000
โครงการฝึกอบรมสร้างเสริมสุขภาพสำหรับผู้สูงอายุ อบต.พงตึก	3/13	3	องค์กรปกครองส่วนท้องถิ่น	-	30,000	30,000	30,000	30,000	120,000
โครงการฝึกอบรม Stop Teen Mon ชีวิตดีทางเลือก อบต.พงตึก	3/13	3	องค์กรปกครองส่วนท้องถิ่น	-	54,000	54,000	54,000	54,000	216,000
โครงการส่งเสริมและพัฒนาอาชีพภายใต้หลักปรัชญาเศรษฐกิจพอเพียง ทต.เมืองท่าเรือพระแท่น	3/13	3	องค์กรปกครองส่วนท้องถิ่น	-	250,000	250,000	250,000	250,000	1,000,000
โครงการรณรงค์ส่งเสริมภูมิปัญญาไทย สุขภาพดีด้วยสมุนไพรพื้นบ้าน อบต.พงตึก	3/13	3	องค์กรปกครองส่วนท้องถิ่น	-	16,700	16,700	16,700	16,700	66,800
โครงการก่อสร้างอาคารพร้อมติดตั้งเครื่องออกกำลังกายบริเวณศาลา หมู่ที่ 2 บ้านท่ากระดาน	3/13	3	องค์กรปกครองส่วนท้องถิ่น	-	240,000	240,000	240,000	240,000	960,000
โครงการก่อสร้างศูนย์พัฒนาเด็กเล็กบ้านโกรเกรียง หมู่ที่ 3 บ้านโกรเกรียง	3/13	3	องค์กรปกครองส่วนท้องถิ่น	-	2,500,000	2,500,000	2,500,000	2,500,000	10,000,000
โครงการก่อสร้างลานกีฬา/ปรับปรุงลานกีฬาสถานที่ออกกำลังกายบริเวณศูนย์พัฒนาเด็กเล็ก หมู่ที่ 1 บ้านตีนตก	3/13	3	องค์กรปกครองส่วนท้องถิ่น	-	3,000,000	3,000,000	3,000,000	3,000,000	12,000,000
โครงการก่อสร้างลานกีฬา/ปรับปรุงลานกีฬาสถานที่ออกกำลังกายบริเวณโรงเรียนบ้านสามหลัง หมู่ที่ 4	3/13	3	องค์กรปกครองส่วนท้องถิ่น	-	3,000,000	3,000,000	3,000,000	3,000,000	12,000,000
โครงการให้ความรู้ ความเข้าใจเกี่ยวกับโรคระบาดและโรคอุบัติใหม่ อำเภอศรีสวัสดิ์	3/13	3	องค์กรปกครองส่วนท้องถิ่น	-	10,000	10,000	10,000	10,000	40,000
โครงการรณรงค์โรคไข้เลือดออกอำเภอศรีสวัสดิ์	3/13	3	องค์กรปกครองส่วนท้องถิ่น	-	5,000	5,000	5,000	5,000	20,000
โครงการหมู่บ้านสีขาว ปลอดภัยเสพติด อำเภอศรีสวัสดิ์	3/13	3	องค์กรปกครองส่วนท้องถิ่น	-	30,000	30,000	30,000	30,000	120,000
โครงการรณรงค์ต่อต้านยาเสพติดในหมู่บ้านและสถานศึกษา อำเภอศรีสวัสดิ์	3/13	3	องค์กรปกครองส่วนท้องถิ่น	-	5,000	5,000	5,000	5,000	20,000
โครงการส่งเสริมการประกอบอาชีพและแปรรูปผลิตภัณฑ์ อำเภอศรีสวัสดิ์	3/13	3	องค์กรปกครองส่วนท้องถิ่น	-	30,000	30,000	30,000	30,000	120,000
โครงการจัดตั้งศูนย์เรียนรู้เศรษฐกิจพอเพียง อำเภอศรีสวัสดิ์	3/13	3	องค์กรปกครองส่วนท้องถิ่น	-	100,000	100,000	100,000	100,000	400,000
โครงการปรับปรุงสนามกีฬาประจำหมู่บ้านหนองจอก	3/13	3	อบต.แก่งเสี้ยน	-	-	2,000,000	2,000,000	2,000,000	6,000,000
โครงการก่อสร้างสนามกีฬาประจำหมู่บ้าน ท่าดินสอพอง	3/13	3	อบต.แก่งเสี้ยน	-	-	3,000,000	3,000,000	3,000,000	9,000,000
โครงการบำบัดฟื้นฟู	1/1	3	อบต.ช่องสะเดา	-	-	100,000	100,000	100,000	300,000
โครงการสร้างลานออกกำลังกาย ณ ศูนย์สุขภาพพระสงฆ์สมเด็จ พระสังฆราช องค์ที่ 19 ม.1	3/13	3	อบต.วังตั้ง	-	-	4,500,000	4,500,000	4,500,000	13,500,000
โครงการก่อสร้างสนามกีฬาต่อต้านยาเสพติด ม.4	3/13	3	อบต.วังตั้ง	-	-	2,000,000	2,000,000	2,000,000	6,000,000
โครงการก่อสร้างสนามกีฬาต่อต้านยาเสพติด ม.9	3/13	3	อบต.วังตั้ง	-	-	1,800,000	1,800,000	1,800,000	5,400,000
โครงการก่อสร้างศูนย์พัฒนาคุณภาพชีวิตและส่งเสริมอาชีพผู้สูงอายุตำบลวังตั้ง	4/15	3	อบต.วังตั้ง	-	-	2,000,000	2,000,000	2,000,000	6,000,000
โครงการรักษาน้ำ รักษาป่า รักษาแผ่นดิน	5/19	3	อบต.ท่ามะกา	-	-	5,000	5,000	5,000	15,000
โครงการรักษาน้ำ รักษาป่า รักษาแผ่นดิน	5/19	3	อบต.พงตึก	-	-	5,000	5,000	5,000	15,000
โครงการดนตรีบำบัดสำหรับผู้สูงอายุ	3/11	3	อบต.พงตึก	-	-	40,000	40,000	40,000	120,000
โครงการส่งเสริมการออกกำลังกายเพื่อสุขภาพ	3/13	3	ทต.ท่ามะกา	-	-	70,000	70,000	70,000	210,000
ก่อสร้างลานคอนกรีตบริเวณริมแม่น้ำแม่กลอง	2/7	3	เทศบาลเมืองท่าเรือพระแท่น	-	-	500,000	500,000	500,000	1,500,000
ก่อสร้างลานอเนกประสงค์ร่มเกล้าเป็นสุข	4/15	3	เทศบาลเมืองท่าเรือพระแท่น	-	-	10,000,000	10,000,000	10,000,000	30,000,000
โครงการก่อสร้างอาคารกีฬาในร่ม พร้อมสนามหญ้าเทียม	3/13	3	ทต.พระแท่นลำพระยา	-	-	4,127,000	4,127,000	4,127,000	12,381,000
โครงการก่อสร้างศาลาอเนกประสงค์	4/15	3	อบต.พงตึก	-	-	4,000,000	4,000,000	4,000,000	12,000,000
โครงการป้องกันและแก้ไขปัญหาเสพติดในสถานศึกษา	1/1	3	เทศบาลเมืองท่าเรือพระแท่น	-	-	20,000	20,000	20,000	60,000
โครงการขับเคลื่อนการรณรงค์ผู้คุ้มกันยาเสพติดในเด็กและเยาวชนนอกสถาน ศึกษา	1/1	3	เทศบาลเมืองท่าเรือพระแท่น	-	-	200,000	200,000	200,000	600,000

**บัญชีรายการชุดโครงการ**

**งบประมาณดำเนินการ**

แผนงาน/โครงการ	ยุทธศาสตร์ ชาติ แผนแม่บทฯ	แหล่ง งบประมาณ	หน่วยดำเนินการ	พ.ศ. 2566	พ.ศ. 2567	พ.ศ. 2568	พ.ศ. 2569	พ.ศ. 2570	พ.ศ. 2566 - 2570
โครงการป้องกันและแก้ไขปัญหายาเสพติดและเอดส์ด้านสาธารณสุข	1/1	3	เทศบาลเมืองท่าเรือพระแท่น	-	-	50,000	50,000	50,000	150,000
โครงการพระราชดำริด้านสาธารณสุข	3/13	3	เทศบาลเมืองท่าเรือพระแท่น	-	-	380,000	380,000	380,000	1,140,000
โครงการป้องกันและแก้ไขปัญหายาเสพติดในเทศบาล	1/1	3	เทศบาลเมืองท่าเรือพระแท่น	-	-	30,000	30,000	30,000	90,000
โครงการรณรงค์ บ้าน วัด โรงเรียน กำจัดลูกน้ำยุงลายปลอดภัยจากไข้เลือดออก	3/13	3	อบต.ท่ามะกา	-	-	16,000	16,000	16,000	48,000
โครงการรณรงค์ป้องกันโรคไข้เลือดออก	3/13	3	อบต.ท่ามะกา	-	-	130,000	130,000	130,000	390,000
โครงการให้การศึกษาคือต่อต้านยาเสพติดในสถานศึกษา	1/1	3	อบต.ท่ามะกา	-	-	30,000	30,000	30,000	90,000
โครงการป้องกันการแพร่ระบาดของโรคติดเชื้อไวรัสโคโรนา 2019 หรือโรคระบาดอื่นๆ	3/13	3	ทต.ห้วยเหนือ	-	-	80,000	80,000	80,000	240,000
โครงการสัปดาห์ปลอดโรค ควบคู่กันจากโรคพิษสุนัขบ้า	3/13	3	อบต.แสนอ	-	-	120,000	120,000	120,000	360,000
โครงการอบรมเยาวชนโตไปไม่โกง	6/21	3	อบต.ท่ามะกา	-	-	20,000	20,000	20,000	60,000
ส่งเสริมและพัฒนาอาชีพภายใต้หลักปรัชญาเศรษฐกิจพอเพียง	4/16	3	ทต.เมืองท่าเรือพระแท่น	-	-	250,000	250,000	250,000	750,000
โครงการพัฒนาคุณภาพชีวิตผู้สูงอายุ (โรงเรียนผู้สูงอายุ)	4/15	3	อบต.สนามแม่	-	-	120,000	120,000	120,000	360,000
โครงการครอบครัวสัมพันธ์	3/11	3	อบต.สนามแม่	-	-	30,000	30,000	30,000	90,000
โครงการส่งเสริมและพัฒนาคุณภาพชีวิตคนพิการ	4/17	3	อบต.สนามแม่	-	-	150,000	150,000	150,000	450,000
โครงการส่งเสริมและพัฒนาคุณภาพชีวิตสตรี	3/11	3	อบต.สนามแม่	-	-	20,000	20,000	20,000	60,000
โครงการจัดตั้งศูนย์คุณภาพชีวิตผู้สูงอายุและคนพิการ	4/17	3	ทต.ดอนขมิ้น	-	-	1,000,000	1,000,000	1,000,000	3,000,000
โครงการครอบครัวอบอุ่น	3/11	3	เทศบาลเมืองท่าเรือพระแท่น	-	-	20,000	20,000	20,000	60,000
โครงการลดปัญหาความรุนแรงในสถาบันครอบครัว	3/11	3	อบต.ท่ามะกา	-	-	10,000	10,000	10,000	30,000
โครงการจัดกิจกรรมค่ายเยาวชน	3/11	3	เทศบาลเมืองท่าเรือพระแท่น	-	-	300,000	300,000	300,000	900,000
โครงการส่งเสริมศักยภาพเด็กและเยาวชน	3/11	3	เทศบาลเมืองท่าเรือพระแท่น	-	-	200,000	200,000	200,000	600,000
โครงการพัฒนาศักยภาพสภาเด็กและเยาวชน เทศบาลเมืองท่าเรือพระแท่น	3/11	3	เทศบาลเมืองท่าเรือพระแท่น	-	-	10,000	10,000	10,000	30,000
โครงการบวชสามเณรภาคฤดูร้อน	3/11	3	เทศบาลเมืองท่าเรือพระแท่น	-	-	140,000	140,000	140,000	420,000
โครงการฝึกอบรมความรู้ด้าน ICT เพื่อส่งเสริมความเท่าเทียมสำหรับ ผู้สูงอายุ คนพิการ และผู้ด้อยโอกาสในสังคม	4/17	3	อบต.ท่ามะกา	-	-	20,000	20,000	20,000	60,000
โครงการฝึกอบรมความรู้ด้าน ICT เพื่อส่งเสริมความเท่าเทียมสำหรับ ผู้สูงอายุ คนพิการ และผู้ด้อยโอกาสในสังคม	4/17	3	อบต.พงตึก	-	-	20,000	20,000	20,000	60,000
โครงการสร้างความเข้มแข็งของชุมชนตามหลักปรัชญาเศรษฐกิจพอเพียง	4/16	3	อบต.ท่ามะกา	-	-	10,000	10,000	10,000	30,000
โครงการพัฒนาศักยภาพกลุ่มหัตถกรรมทำมือ	4/16	3	อบต.ท่ามะกา	-	-	32,000	32,000	32,000	96,000
โครงการฝึกอบรมให้ความรู้เกี่ยวกับสิทธิคนพิการ	4/17	3	อบต.ท่ามะกา	-	-	20,000	20,000	20,000	60,000
โครงการแลกเปลี่ยนเรียนรู้โรงเรียนผู้สูงอายุต้นแบบ	4/15	3	อบต.ท่ามะกา	-	-	150,000	150,000	150,000	450,000
โครงการแลกเปลี่ยนเรียนรู้โรงเรียนผู้สูงอายุต้นแบบ	4/15	3	อบต.พงตึก	-	-	150,000	150,000	150,000	450,000
โครงการหนุนน้อมรำลึกการพอเพียง	4/16	3	อบต.ท่ามะกา	-	-	2,000	2,000	2,000	6,000
โครงการน้องๆ แยกขยะให้ถูกทีละจ๊ะ	5/18	3	อบต.ท่ามะกา	-	-	5,000	5,000	5,000	15,000
โครงการโรงเรียนผู้สูงอายุ	4/15	3	อบต.ท่ามะกา	-	-	50,000	50,000	50,000	150,000
โครงการฝึกอบรมเพื่อเพิ่มศักยภาพผู้สูงอายุ	4/15	3	อบต.ท่ามะกา	-	-	300,000	300,000	300,000	900,000
โครงการสร้างความเข้มแข็งของชุมชนตามหลักปรัชญาเศรษฐกิจพอเพียง	4/16	3	อบต.ท่ามะกา	-	-	10,000	10,000	10,000	30,000
โครงการสร้างความเข้มแข็งของชุมชนตามหลักปรัชญาเศรษฐกิจพอเพียง	4/16	3	อบต.พงตึก	-	-	10,000	10,000	10,000	30,000
โครงการจัดกิจกรรมค่ายเยาวชนส่งเสริมคุณธรรมและจริยธรรม	3/10	3	อบต.สนามแม่	-	-	50,000	50,000	50,000	150,000
โครงการผู้สูงอายุไร้ธรรมะ สร้างปัญญาและพัฒนาจิต	4/15	3	อบต.ท่ามะกา	-	-	40,000	40,000	40,000	120,000
โครงการผู้สูงอายุไร้ธรรมะ สร้างปัญญาและพัฒนาจิต	4/15	3	อบต.พงตึก	-	-	40,000	40,000	40,000	120,000
โครงการฝึกอบรมให้ความรู้เกี่ยวกับสิทธิคนพิการ	4/17	3	อบต.พงตึก	-	-	20,000	20,000	20,000	60,000
โครงการฝึกอบรมสร้างเสริมสุขภาพสำหรับผู้สูงอายุ	4/15	3	อบต.พงตึก	-	-	30,000	30,000	30,000	90,000
โครงการฝึกอบรม Stop Teen Mon ชีวิตมีทางเลือก	3/11	3	อบต.พงตึก	-	-	54,000	54,000	54,000	162,000
ส่งเสริมและพัฒนาอาชีพภายใต้หลักปรัชญาเศรษฐกิจพอเพียง	4/16	3	ทต.เมืองท่าเรือพระแท่น	-	-	250,000	250,000	250,000	750,000
โครงการส่งเสริมศิลปวัฒนธรรมท้องถิ่น	3/10	3	เทศบาลเมืองท่าเรือพระแท่น	-	-	20,000	20,000	20,000	60,000
โครงการฟื้นฟูภูมิปัญญาท้องถิ่น	3/10	3	อบต.ท่ามะกา	-	-	20,000	20,000	20,000	60,000
โครงการฟื้นฟูภูมิปัญญาท้องถิ่น	3/10	3	อบต.พงตึก	-	-	40,000	40,000	40,000	120,000
โครงการรณรงค์ส่งเสริมภูมิปัญญาไทย สุขภาพดีด้วยสมุนไพรพื้นบ้าน	3/10	3	อบต.พงตึก	-	-	16,700	16,700	16,700	50,100



**บัญชีรายการชุดโครงการ**

**งบประมาณดำเนินการ**

แผนงาน/โครงการ	ยุทธศาสตร์ ชาติ แผนแม่บทฯ	แหล่ง งบประมาณ.	หน่วยดำเนินการ	พ.ศ. 2566	พ.ศ. 2567	พ.ศ. 2568	พ.ศ. 2569	พ.ศ. 2570	พ.ศ. 2566 - 2570
โครงการจัดกิจกรรมวันสำคัญทางราชการงานรัฐพิธีงานตามนโยบายรัฐบาลงานเทิดทูลสถาบัน	1/1	3	อบต.หนองโสน	-	-	100,000	100,000	100,000	300,000
โครงการขับเคลื่อนคุณธรรม จริยธรรมสู่ชุมชน	3/10	3	อบต.หนองปลิง	-	-	350,000	350,000	350,000	1,050,000
โครงการเข้าร่วมการแข่งขันกีฬาท้องถิ่นสัมพันธ์เยาวชนเกมส์	3/13	3	อบต.หนองฝ้าย	-	-	70,000	70,000	70,000	210,000
โครงการแข่งขันกีฬาหนองฝ้ายเกมส์ต่อต้านยาเสพติด	3/13	3	อบต.หนองฝ้าย	-	-	130,000	130,000	130,000	390,000
โครงการแข่งขันกีฬาเด็กและเยาวชน	3/13	3	อบต.หนองฝ้าย	-	-	100,000	100,000	100,000	300,000
โครงการครอบครัวเข้มแข็ง ห่างไกลยาเสพติด	3/13	3	อบต.หนองฝ้าย	-	-	10,000	10,000	10,000	30,000
โครงการส่งเสริมความรู้เกี่ยวกับการพิทักษ์ความเสมอภาคและคุ้มครองสิทธิสตรีและครอบครัว	3/11	3	อบต.หนองฝ้าย	-	-	10,000	10,000	10,000	30,000
โครงการป้องกันและแก้ไขปัญหาความรุนแรงต่อเด็ก สตรี และบุคคลในครอบครัว	3/11	3	อบต.หนองประดู่	-	-	20,000	20,000	20,000	60,000
โครงการจัดกิจกรรมวันผู้สูงอายุแห่งชาติ	4/15	3	อบต.หนองปลิง	-	-	350,000	350,000	350,000	1,050,000
โครงการขับเคลื่อนคุณธรรม จริยธรรมสู่ชุมชน	3/10	3	อบต.หนองปลิง	-	-	350,000	350,000	350,000	1,050,000
โครงการแข่งขันกีฬาร่างกายสัมพันธ์ต้านยาเสพติดหนองปลิงเกมส์	3/13	3	อบต.หนองปลิง	-	-	350,000	350,000	350,000	1,050,000
โครงการป้องกันและแก้ไขปัญหาความรุนแรงต่อเด็ก สตรี และบุคคลในครอบครัว	3/11	3	อบต.หนองปลิง	-	-	30,000	30,000	30,000	90,000
โครงการส่งนักกีฬาเข้าร่วมแข่งขันในรายการต่าง ๆ	3/11	3	อบต.หนองนกแก้ว	-	-	20,000	20,000	20,000	60,000
โครงการแข่งขันกีฬาต่อต้านยาเสพติด หนองนกแก้วเกมส์	3/11	3	อบต.หนองนกแก้ว	-	-	50,000	50,000	50,000	150,000
โครงการส่งเสริม สนับสนุน กิจกรรมสภาเด็กและเยาวชนตำบลหนองโสน	3/11	3	อบต.หนองโสน	-	-	10,000	10,000	10,000	30,000
โครงการจัดการแข่งขันกีฬาร่างกายสัมพันธ์ ด้านกีฬาเสกติดดอกโสนเกมส์	3/11	3	อบต.หนองโสน	-	-	250,000	250,000	250,000	750,000
โครงการจัดอบรมส่งเสริมคุณธรรมจริยธรรมเด็กและเยาวชน ในตำบลทุ่งกระเบา (หมู่ที่1-14)	3/10	3	อบต.ทุ่งกระเบา	-	-	25,000	25,000	25,000	75,000
โครงการอบรมให้ความรู้ความเข้าใจให้กับผู้นำเรื่อง ยาเสพติด (ม.1-14)	3/10	3	อบต.ทุ่งกระเบา	-	-	40,000	40,000	40,000	120,000
โครงการก่อสร้างที่อ่านหนังสือพิมพ์ประจำหมู่บ้านและจัดหาหนังสือพิมพ์ (ม.1-14)	3/12	3	อบต.ทุ่งกระเบา	-	-	840,000	840,000	840,000	2,520,000
โครงการส่งเสริมสนับสนุนการพัฒนาคุณภาพชีวิตของผู้สูงอายุ ผู้พิการและผู้ด้อยโอกาสของ เทศบาลตำบลเลาขวัญ	4/17	3	เทศบาลตำบลเลาขวัญ	-	-	30,000	30,000	30,000	90,000
โครงการป้องกันและแก้ไขปัญหาความรุนแรงต่อเด็กสตรีและคนในครอบครัว	3/11	3	เทศบาลตำบลเลาขวัญ	-	-	30,000	30,000	30,000	90,000
โครงการส่งเสริมศูนย์พัฒนาครอบครัวในชุมชน	3/11	3	เทศบาลตำบลเลาขวัญ	-	-	30,000	30,000	30,000	90,000
โครงการส่งนักกีฬาเข้าร่วมการแข่งขันกีฬากองทัพปกครองส่วนท้องถิ่น อำเภอเลาขวัญ	3/13	3	เทศบาลตำบลหนองฝ้าย	-	-	100,000	100,000	100,000	300,000
โครงการจัดการแข่งขันกีฬาชุมชนสัมพันธ์ต่อต้านยาเสพติด	3/13	3	เทศบาลตำบลหนองฝ้าย	-	-	150,000	150,000	150,000	450,000
โครงการแข่งขันกีฬาทุ่งกระเบาเกมส์ระดับตำบลและระดับอำเภอ	3/13	3	อบต.ทุ่งกระเบา	-	-	100,000	100,000	100,000	300,000
โครงการจัดซื้ออุปกรณ์กีฬาทุกชนิด (ม.1-14)ประจำหมู่บ้าน	3/13	3	อบต.ทุ่งกระเบา	-	-	100,000	100,000	100,000	300,000
โครงการรณรงค์การออกกำลังกายกับผู้สูงอายุ	4/15	3	อบต.ทุ่งกระเบา	-	-	10,000	10,000	10,000	30,000
โครงการอบรมพัฒนาศักยภาพผู้พิการและผู้ดูแล	4/17	3	อบต.หนองฝ้าย	-	-	30,000	30,000	30,000	90,000
โครงการอบรมพัฒนาศักยภาพ อสม. แบบบูรณาการ	3/13	3	อบต.หนองฝ้าย	-	-	10,000	10,000	10,000	30,000
โครงการเฝ้าระวังป้องกันและควบคุมโรคติดเชื้อไวรัสโคโรนา 2019 (COVID - 19)	3/13	3	อบต.หนองฝ้าย	-	-	50,000	50,000	50,000	150,000
โครงการป้องกันและแก้ไขปัญหาโรคเอดส์	3/13	3	อบต.หนองฝ้าย	-	-	50,000	50,000	50,000	150,000
โครงการอบรมให้ความรู้กับชุมชนในด้านสาธารณสุข (ม.1-14)	3/13	3	อบต.ทุ่งกระเบา	-	-	140,000	140,000	140,000	420,000
โครงการป้องกัน เฝ้าระวัง ควบคุมโรคระบาดต่าง ๆ	3/13	3	อบต.ทุ่งกระเบา	-	-	140,000	140,000	140,000	420,000
โครงการควบคุมป้องกันโรคไข้เลือดออก	3/13	3	อบต.ทุ่งกระเบา	-	-	140,000	140,000	140,000	420,000
โครงการรณรงค์ป้องกันโรคติดต่อ	3/13	3	อบต.ทุ่งกระเบา	-	-	30,000	30,000	30,000	90,000
โครงการรณรงค์และให้ความรู้แก่แกนนำสุขภาพในการป้องกันและควบคุมโรคพิษสุนัขบ้า.	3/13	3	อบต.หนองปลิง	-	-	30,000	30,000	30,000	90,000
โครงการส่งเสริมและสนับสนุนการพัฒนาคุณภาพชีวิตของคนพิการ	4/17	3	อบต.หนองปลิง	-	-	300,000	300,000	300,000	900,000
โครงการอบรมผู้สูงอายุ และอาสาสมัครดูแลผู้สูงอายุที่บ้านดูแลผู้ป่วยติดเตียง	4/15	3	อบต.หนองปลิง	-	-	50,000	50,000	50,000	150,000
โครงการสนับสนุนเสริมสร้างสวัสดิการทางสังคมให้แก่ผู้พิการ	4/17	3	อบต.หนองปลิง	-	-	350,000	350,000	350,000	1,050,000
โครงการส่งเสริมหลักประกันสุขภาพแห่งชาติ (สปสช.)	3/13	3	อบต.หนองโสน	-	-	148,788	148,788	148,788	446,364

## บัญชีรายการชุดโครงการ

## งบประมาณดำเนินการ

แผนงาน/โครงการ	ยุทธศาสตร์ ชาติ แผนแม่บทฯ	แหล่ง งบประมาณ	หน่วยดำเนินการ	พ.ศ. 2566	พ.ศ. 2567	พ.ศ. 2568	พ.ศ. 2569	พ.ศ. 2570	พ.ศ. 2566 - 2570
โครงการพระราชดำริด้านสาธารณสุข	3/13	3	เทศบาลตำบลเลาขวัญ	-	-	160,000	160,000	160,000	480,000
โครงการศูนย์ควบคุมเพื่อสังเกตการณ์เริ่มป่วย (Quarantine)	3/13	3	เทศบาลตำบลเลาขวัญ	-	-	200,000	200,000	200,000	600,000
โครงการป้องกัน/ควบคุมโรคติดต่อและไม่ติดต่อในเขตเทศบาลตำบลเลาขวัญ	3/13	3	เทศบาลตำบลเลาขวัญ	-	-	300,000	300,000	300,000	900,000
โครงการฝึกอบรมให้ความรู้โรคระบาด โรคติดต่อ โรคอุบัติใหม่ โรคต่างๆ	3/13	3	อบต.หนองนกแก้ว	-	-	20,000	20,000	20,000	60,000
โครงการฝึกอบรมเพื่อส่งเสริมและให้ความรู้การป้องกันโรคเอดส์สำหรับประชาชน	3/13	3	อบต.หนองนกแก้ว	-	-	20,000	20,000	20,000	60,000
โครงการฝึกอบรมเพื่อให้ความรู้แก่ประชาชนในการส่งเสริมสุขภาพและป้องกันโรค	3/13	3	อบต.หนองนกแก้ว	-	-	20,000	20,000	20,000	60,000
โครงการพระราชดำริด้านสาธารณสุข หมู่ 1-10	3/13	3	อบต.หนองนกแก้ว	-	-	200,000	200,000	200,000	600,000
โครงการควบคุมป้องกันและบรรเทาโรค ไรต์ติดต่อเรื้อรัง โรคเบาหวาน ความดันโลหิตสูง	3/13	3	อบต.ทุ่งกระบี่	-	-	128,785	128,785	128,785	386,355
โครงการจัดน้ำดื่มสะอาดเพื่อสุขภาพ (ม.1-14)	5/19	3	อบต.ทุ่งกระบี่	-	-	100,000	100,000	100,000	300,000
โครงการป้องกันการตั้งครรภ์ก่อนวัยอันควร (stop teen mom)	3/11	3	อบต.ทุ่งกระบี่	-	-	26,600	26,600	26,600	79,800
โครงการออกพ่นหมอกควันกำจัดยุงลาย	3/13	3	อบต.หนองประดู่	-	-	250,000	250,000	250,000	750,000
โครงการสำรวจจำนวนประชากรสุนัขและแมว	3/13	3	อบต.หนองฝ้าย	-	-	10,000	10,000	10,000	30,000
โครงการควบคุมป้องกันโรคไข้เลือดออกแบบบูรณาการ	3/13	3	อบต.หนองฝ้าย	-	-	10,000	10,000	10,000	30,000
โครงการป้องกันและแก้ไขปัญหาโรคเอดส์	3/13	3	อบต.หนองฝ้าย	-	-	10,000	10,000	10,000	30,000
โครงการควบคุมป้องกันโรคพิษสุนัขบ้าและฉีดวัคซีนป้องกันโรคในสัตว์เลี้ยง	3/13	3	อบต.หนองฝ้าย	-	-	10,000	10,000	10,000	30,000
โครงการสัตว์ปลอดโรค คนปลอดภัยจากโรคพิษสุนัขบ้า (ตามพระปณิธานศาสตราจารย์ ดร.สมเด็จพระเจ้าน้องนางเธอเจ้าฟ้าจุฬาภรณวลัยลักษณ์อัครราชกุมารีกรมพระศรีสวางควัฒน วรขัตติยราชนารี)	3/13	3	อบต.หนองประดู่	-	-	100,000	100,000	100,000	300,000
โครงการออกพ่นหมอกควันกำจัดยุงลาย	3/13	3	อบต.หนองประดู่	-	-	250,000	250,000	250,000	750,000
โครงการอบรมให้ความรู้การป้องกันโรคเอดส์	3/13	3	อบต.หนองประดู่	-	-	20,000	20,000	20,000	60,000
โครงการสัตว์ปลอดโรค คนปลอดภัยจากโรคพิษสุนัขบ้า (ตามพระปณิธานศาสตราจารย์ ดร.สมเด็จพระเจ้าน้องนางเธอเจ้าฟ้าจุฬาภรณวลัยลักษณ์อัครราชกุมารีกรมพระศรีสวางควัฒน วรขัตติยราชนารี)	3/13	3	เทศบาลตำบลเลาขวัญ	-	-	50,000	50,000	50,000	150,000
โครงการจัดซื้อเวชภัณฑ์ในการป้องกันและแก้ไขปัญหาโรคพิษสุนัขบ้า/โรคไข้เลือดออกและโรคติดต่ออื่นๆ	3/13	3	เทศบาลตำบลเลาขวัญ	-	-	150,000	150,000	150,000	450,000
โครงการควบคุมและป้องกันไข้เลือดออก	3/13	3	อบต.หนองนกแก้ว	-	-	50,000	50,000	50,000	150,000
โครงการสัตว์ปลอดโรค คนปลอดภัยจากโรคพิษสุนัขบ้า (ตามพระปณิธานศาสตราจารย์ ดร.สมเด็จพระเจ้าน้องนางเธอเจ้าฟ้าจุฬาภรณวลัยลักษณ์อัครราชกุมารีกรมพระศรีสวางควัฒน วรขัตติยราชนารี)	3/13	3	อบต.หนองนกแก้ว	-	-	50,000	50,000	50,000	150,000
โครงการตั้งจุดตรวจเพื่อลดอุบัติเหตุทางถนนในช่วงเทศกาลปีใหม่	6/20	3	อบต.หนองฝ้าย	-	-	15,000	15,000	15,000	45,000
โครงการตั้งจุดตรวจเพื่อลดอุบัติเหตุทางถนนในช่วงเทศกาลสงกรานต์	6/20	3	อบต.หนองฝ้าย	-	-	15,000	15,000	15,000	45,000
โครงการรณรงค์ป้องกันและลดอุบัติเหตุบนท้องถนน	6/20	3	อบต.หนองโสน	-	-	11,000	11,000	11,000	33,000
โครงการจัดตั้งศูนย์อำนวยความสะดวกและป้องกันอุบัติเหตุช่วงเทศกาล	6/20	3	อบต.หนองโสน	-	-	8,400	8,400	8,400	25,200
โครงการซ่อมแซมอุบัติเหตุทางถนน	6/20	3	อบต.หนองโสน	-	-	30,000	30,000	30,000	90,000
โครงการจัดตั้งจุดตรวจลดอุบัติเหตุในช่วงวันหยุดนักขัตฤกษ์และในช่วงงานเทศกาล	6/20	3	อบต.ทุ่งกระบี่	-	-	70,000	70,000	70,000	210,000
โครงการอบรมให้ความรู้กับประชาชนเรื่องการป้องกันภัยทางถนน	6/20	3	อบต.ทุ่งกระบี่	-	-	20,000	20,000	20,000	60,000
โครงการจัดตั้งจุดตรวจอุบัติเหตุในช่วงเทศกาลปีใหม่เทศกาลสงกรานต์	6/20	3	อบต.หนองปลิง	-	-	50,000	50,000	50,000	150,000
โครงการติดตั้งกล้องวงจรปิด (CCTV) พร้อมอุปกรณ์การติดตั้งครบชุด บริเวณเขตองค์การบริหารส่วนตำบลหนองปลิงรับผิดชอบ	6/20	3	อบต.หนองปลิง	-	-	5,000,000	5,000,000	5,000,000	15,000,000
โครงการติดตั้งป้ายจราจรและป้ายเตือน ระบบพลังงานแสงอาทิตย์ภายในเขต อบต.หนองปลิง	6/20	3	อบต.หนองปลิง	-	-	500,000	500,000	500,000	1,500,000
โครงการป้องกันและลดอุบัติเหตุทางถนนในช่วงเทศกาลปีใหม่	6/20	3	อบต.หนองประดู่	-	-	30,000	30,000	30,000	90,000
โครงการป้องกันและลดอุบัติเหตุทางถนนในช่วงเทศกาลสงกรานต์	6/20	3	อบต.หนองประดู่	-	-	30,000	30,000	30,000	90,000
โครงการติดตั้งกล้องวีดีโอวงจรปิด (CCTV) ในเขต ทต.เลาขวัญ	6/20	3	เทศบาลตำบลเลาขวัญ	-	-	500,000	500,000	500,000	1,500,000
โครงการทบทวนพัฒนาศักยภาพ อปพร. อบต.หนองฝ้าย	6/20	3	อบต.หนองฝ้าย	-	-	40,000	40,000	40,000	120,000



**บัญชีรายการชุดโครงการ**

**งบประมาณดำเนินการ**

แผนงาน/โครงการ	ยุทธศาสตร์ ชาติ แผนแม่บทฯ	แหล่ง งบประมาณ	หน่วยดำเนินการ	พ.ศ. 2566	พ.ศ. 2567	พ.ศ. 2568	พ.ศ. 2569	พ.ศ. 2570	พ.ศ. 2566 - 2570
โครงการฝึกอบรมพยาบาลเบื้องต้นและการระงับอัตรภัย	1/1	3	อบต.หนองผ้าย	-	-	15,000	15,000	15,000	45,000
โครงการฝึกอบรมความรู้การป้องกันและบรรเทาสาธารณภัย	1/1	3	อบต.หนองผ้าย	-	-	15,000	15,000	15,000	45,000
โครงการรณรงค์ป้องกันและลดความปลอดภัยในชีวิตและทรัพย์สินของประชาชน	1/1	3	อบต.หนองผ้าย	-	-	10,000	10,000	10,000	30,000
โครงการฝึกอบรมชุดปฏิบัติการจิตอาสาภัยพิบัติประจำองค์กรปกครองส่วนท้องถิ่น	1/1	3	อบต.หนองผ้าย	-	-	60,000	60,000	60,000	180,000
โครงการฝึกอบรมทวนอาสาสมัครป้องกันภัยฝ่ายพลเรือนตำบลทุ่งกระบ้ำ	1/1	3	อบต.ทุ่งกระบ้ำ	-	-	180,000	180,000	180,000	540,000
โครงการซ้อมแผนป้องกันและระงับอัตรภัย	1/1	3	อบต.หนองโสน	-	-	20,000	20,000	20,000	60,000
โครงการฝึกอบรมหลักสูตรชุดปฏิบัติการจิตอาสาภัยพิบัติประจำองค์กรปกครองส่วนท้องถิ่น	1/1	3	อบต.หนองโสน	-	-	44,250	44,250	44,250	132,750
โครงการป้องกันและแก้ไขปัญหายาเสพติด	1/1	3	อบต.หนองโสน	-	-	20,000	20,000	20,000	60,000
โครงการซ้อมแผนป้องกันและช่วยเหลือเด็กจมน้ำ	1/1	3	อบต.หนองโสน	-	-	30,000	30,000	30,000	90,000
โครงการทบทวนพัฒนาศักยภาพ อปพร. อบต.หนองผ้าย	1/1	3	อบต.หนองผ้าย	-	-	40,000	40,000	40,000	120,000
โครงการฝึกอบรมพยาบาลเบื้องต้นและการระงับอัตรภัย	1/1	3	อบต.หนองผ้าย	-	-	15,000	15,000	15,000	45,000
โครงการฝึกอบรมความรู้การป้องกันและบรรเทาสาธารณภัย	1/1	3	อบต.หนองผ้าย	-	-	15,000	15,000	15,000	45,000
โครงการรณรงค์ป้องกันและลดความปลอดภัยในชีวิตและทรัพย์สินของประชาชน	1/1	3	อบต.หนองผ้าย	-	-	10,000	10,000	10,000	30,000
โครงการฝึกอบรมชุดปฏิบัติการจิตอาสาภัยพิบัติประจำองค์กรปกครองส่วนท้องถิ่น	1/1	3	อบต.หนองผ้าย	-	-	60,000	60,000	60,000	180,000
โครงการฝึกอบรมทวนอาสาสมัครป้องกันภัยฝ่ายพลเรือนตำบลทุ่งกระบ้ำ	1/1	3	อบต.ทุ่งกระบ้ำ	-	-	180,000	180,000	180,000	540,000
โครงการซ้อมแผนป้องกันและระงับอัตรภัย	1/1	3	อบต.หนองโสน	-	-	20,000	20,000	20,000	60,000
โครงการฝึกอบรมหลักสูตรชุดปฏิบัติการจิตอาสาภัยพิบัติประจำองค์กรปกครองส่วนท้องถิ่น	1/1	3	อบต.หนองโสน	-	-	44,250	44,250	44,250	132,750
โครงการป้องกันและแก้ไขปัญหายาเสพติด	1/1	3	อบต.หนองโสน	-	-	20,000	20,000	20,000	60,000
โครงการซ้อมแผนป้องกันและช่วยเหลือเด็กจมน้ำ	1/1	3	อบต.หนองโสน	-	-	30,000	30,000	30,000	90,000
โครงการฝึกอบรมทวนอาสาสมัครป้องกันภัยฝ่ายพลเรือน	1/1	3	อบต.หนองประดู่	-	-	100,000	100,000	100,000	300,000
โครงการอบรมให้ความรู้เกี่ยวกับสาธารณสุขแก่ประชาชนในตำบล	1/1	3	อบต.หนองประดู่	-	-	20,000	20,000	20,000	60,000
โครงการถนนปลอดภัยในช่วงเทศกาล	1/1	3	เทศบาลตำบลเลาขวัญ	-	-	50,000	50,000	50,000	150,000
โครงการฝึกอบรมหลักสูตรชุดปฏิบัติการจิตอาสาภัยพิบัติประจำองค์กรปกครองส่วนท้องถิ่น	1/1	3	เทศบาลตำบลเลาขวัญ	-	-	60,000	60,000	60,000	180,000
โครงการฝึกอบรมการป้องกันและช่วยเหลือผู้ประสบภัยทางน้ำ	1/1	3	เทศบาลตำบลเลาขวัญ	-	-	20,000	20,000	20,000	60,000
โครงการส่งเสริมและให้ความรู้แก่เด็กและเยาวชนในสถานศึกษาด้านภัยยาเสพติด	1/1	3	เทศบาลตำบลเลาขวัญ	-	-	20,000	20,000	20,000	60,000
โครงการฝึกอบรมและฝึกทวน อปพร.	1/1	3	อบต.หนองนกแก้ว	-	-	100,000	100,000	100,000	300,000
โครงการฝึกอบรมทวนอาสาสมัครป้องกันภัยฝ่ายพลเรือน	1/1	3	อบต.หนองนกแก้ว	-	-	35,000	35,000	35,000	105,000
โครงการฝึกอบรมและสร้างจิตสำนึกให้กับเยาวชนประชาชนในการใช้รถใช้ถนนอย่างปลอดภัย	1/1	3	อบต.หนองนกแก้ว	-	-	15,000	15,000	15,000	45,000
โครงการจัดกิจกรรมวันผู้สูงอายุแห่งชาติ	4/15	3	เทศบาลตำบลหนองปรือ	-	-	50,000	50,000	50,000	150,000
โครงการแข่งขันกีฬาฟุตบอล "เทศบาลหนองปรือคัพ"	3/13	3	เทศบาลตำบลหนองปรือ	-	-	60,000	60,000	60,000	180,000
โครงการ วัด ประชา รัฐ สร้างสุข พัฒนาวัดด้วยแนวทาง 5 ส.	3/10	3	อบต.หนองปรือ	-	-	5,000	5,000	5,000	15,000
โครงการขอรับการสนับสนุนงบประมาณในการจัดกิจกรรมจัดการแข่งขันกีฬาและนันทนาการ เพื่อส่งเสริมให้ประชาชนมีคุณภาพที่ดีจังหวัดกาญจนบุรี	3/13	3	อบต.หนองปรือ	-	-	5,000	5,000	5,000	15,000
โครงการขับเคลื่อนคุณธรรม จริยธรรมสู่ชุมชน	3/10	3	อบต.หนองปรือ	-	-	1,000,000	1,000,000	1,000,000	3,000,000
โครงการป้องกันและแก้ไขปัญหายาเสพติด	1/1	3	เทศบาลตำบลหนองปรือ	-	-	30,000	30,000	30,000	90,000
โครงการครอบครัวไทย ห่างไกลยาเสพติด	1/1	3	อบต.หนองปรือ	-	-	10,000	10,000	10,000	30,000
โครงการแข่งขันกีฬาด้านยาเสพติด " สมเด็จพระเจริญคุณ "	1/1	3	ทต.สมเด็จพระเจริญ	-	-	50,000	50,000	50,000	150,000
โครงการรณรงค์ขอพรผู้สูงอายุตำบลหนองปรือ	3/10	3	อบต.หนองปรือ	-	-	250,000	250,000	250,000	750,000
โครงการป้องกันและแก้ไขปัญหามลพิษทางอากาศ สตรีและบุคคลในครอบครัว	3/11	3	อบต.หนองปรือ	-	-	30,000	30,000	30,000	90,000
โครงการสร้างภูมิคุ้มกันและป้องกันปัญหายาเสพติดในชุมชนบ้านบ่อทอง หมู่ที่ 9 ตำบลวังไผ่	1/1	3	อบต.วังไผ่	-	-	35,000	35,000	35,000	105,000



**บัญชีรายการชุดโครงการ**

**งบประมาณดำเนินการ**

แผนงาน/โครงการ	ยุทธศาสตร์ ชาติ แผนแม่บทฯ	แหล่ง งบประมาณ	หน่วยดำเนินการ	พ.ศ. 2566	พ.ศ. 2567	พ.ศ. 2568	พ.ศ. 2569	พ.ศ. 2570	พ.ศ. 2566 - 2570
โครงการติดตั้งกล้องวงจรปิดภายในหมู่บ้าน จำนวน 4 ตัว หมู่ที่ 9 ตำบลวังไผ่	1/1	3	อบต.วังไผ่	-	-	80,000	80,000	80,000	240,000
โครงการอบรมแกนนำเยาวชนต้นแบบ บ้านหนองโก หมู่ที่ 10 ตำบลวังไผ่	3/10	3	อบต.วังไผ่	-	-	50,000	50,000	50,000	150,000
โครงการสร้างภูมิคุ้มกันและป้องกันปัญหายาเสพติดในชุมชน บ้านหนองโก หมู่ที่ 10 ตำบลวังไผ่	1/1	3	อบต.วังไผ่	-	-	50,000	50,000	50,000	150,000
โครงการอบรมให้ความรู้การประกอบอาชีพเสริมเพื่อแก้ไขปัญหาหนี้สินในครัวเรือน	4/16	3	อบต.วังไผ่	-	-	150,000	150,000	150,000	450,000
โครงการอบรมให้ความรู้เพื่อปัญหาหนี้สิน ม.18 ต.ดอนแสลบ	4/16	3	อบต.ดอนแสลบ	-	-	50,000	50,000	50,000	150,000
โครงการฝึกอบรมหลักสูชอนามัยกับผู้ประกอบการร้านค้า แผงลอยในเขตเทศบาล	2/8	3	เทศบาลตำบล ไพรโยคน้อย	-	-	50,000	50,000	50,000	150,000
โครงการจัดซื้อเครื่องออกกำลังกาย	3/13	3	เทศบาลตำบล ไพรโยคน้อย	-	-	120,000	120,000	120,000	360,000
โครงการวิจัยรณรงค์ใส่ใส่สุขภาพ	3/13	3	เทศบาลตำบลไพรโยค	-	-	20,000	20,000	20,000	60,000
โครงการส่งเสริมสุขภาพผู้สูงอายุและศึกษางานนอกสถานที่	4/15	3	เทศบาลตำบลไพรโยค	-	-	300,000	300,000	300,000	900,000
โครงการอบรมให้ความรู้เรื่องโภชนาการ	3/13	3	อบต.สิงห์	-	-	10,000	10,000	10,000	30,000
โครงการส่งเสริมสุขภาพผู้สูงอายุ	4/15	3	อบต.สิงห์	-	-	10,000	10,000	10,000	30,000
โครงการส่งเสริมการออกกำลังกายผู้สูงอายุ	4/15	3	อบต.สิงห์	-	-	10,000	10,000	10,000	30,000
โครงการจัดซื้อวัสดุกีฬาสำหรับประชาชน	3/14	3	อบต.สิงห์	-	-	60,000	60,000	60,000	180,000
อุดหนุนโครงการสนับสนุนงานสุขภาพอนามัยภาคประชาชน	3/13	3	อบต.สิงห์	-	-	120,000	120,000	120,000	360,000
โครงการควบคุมป้องกันและแก้ไขปัญหาโรคติดต่อ	3/13	3	ทต.น้ำตกไพรโยคน้อย	-	-	100,000	100,000	100,000	300,000
โครงการตลาดนัดชุมชนปลอดภัยด้านภัยโควิด-19	4/16	3	ทต.น้ำตกไพรโยคน้อย	-	-	30,000	30,000	30,000	90,000
โครงการรณรงค์ทันตสุขภาพและการป้องกันและควบคุมโรคติดต่อที่พบบ่อยในศูนย์พัฒนาเด็กเล็กตำบลไพรโยค	3/13	3	ทต.น้ำตกไพรโยคน้อย	-	-	20,000	20,000	20,000	60,000
โครงการเฝ้าระวังโรคติดต่อในศูนย์พัฒนาเด็กเล็ก	3/13	3	อบต.บึงเตี	-	-	20,000	20,000	20,000	60,000
โครงการรณรงค์ป้องกันโรคติดต่อ	3/13	3	อบต.บึงเตี	-	-	10,000	10,000	10,000	30,000
โครงการรณรงค์ป้องกันโรคระบาดหรือโรคติดต่อ	3/13	3	อบต.บึงเตี	-	-	20,000	20,000	20,000	60,000
โครงการอบรมให้ความรู้เกี่ยวกับโรคมือเท้าปาก	3/13	3	อบต.สิงห์	-	-	10,000	10,000	10,000	30,000
โครงการจัดซื้อโปรแกรมสื่อการเรียนการสอนสำหรับเด็ก	3/12	3	ทต.น้ำตกไพรโยคน้อย	-	-	100,000	100,000	100,000	300,000
โครงการสนับสนุนค่าใช้จ่ายการบริหารสถานศึกษา	3/12	3	ทต.น้ำตกไพรโยคน้อย	-	-	500,000	500,000	500,000	1,500,000
โครงการศึกษาสถานศึกษาเพื่อพัฒนาการของเด็กก่อนวัยเรียน	3/12	3	ทต.น้ำตกไพรโยคน้อย	-	-	40,000	40,000	40,000	120,000
โครงการส่งเสริมการเรียนรู้เพื่อรองรับการเข้าสู่ประชาคมอาเซียน	3/12	3	ทต.น้ำตกไพรโยคน้อย	-	-	100,000	100,000	100,000	300,000
โครงการอบรมให้ความรู้ด้านสภาเด็ก	3/12	3	ทต.น้ำตกไพรโยคน้อย	-	-	20,000	20,000	20,000	60,000
โครงการพัฒนาศักยภาพผู้บริหาร สมาชิกสภาเทศบาล และพนักงานจ้าง	6/20	3	ทต.น้ำตกไพรโยคน้อย	-	-	150,000	150,000	150,000	450,000
โครงการส่งเสริมสนับสนุนให้บุคลากรมีทักษะความรู้ในการปฏิบัติงาน	3/12	3	ทต.น้ำตกไพรโยคน้อย	-	-	200,000	200,000	200,000	600,000
โครงการฝึกอบรมและทัศนศึกษาดูงานด้านการศึกษา	3/12	3	เทศบาลตำบลไพรโยค	-	-	50,000	50,000	50,000	150,000
โครงการอุดหนุนอาหารกลางวันสำหรับเด็กนักเรียนประถมวัย	3/12	3	ทต.น้ำตกไพรโยคน้อย	-	-	2,500,000	2,500,000	2,500,000	7,500,000
โครงการอาหารเสริม (นม) แก่เด็กก่อนวัยเรียน และนักเรียนประถมวัย	3/12	3	ทต.น้ำตกไพรโยคน้อย	-	-	1,400,000	1,400,000	1,400,000	4,200,000
โครงการปรับปรุงศูนย์พัฒนาเด็กเล็กตำบลไพรโยค	3/12	3	เทศบาลตำบลไพรโยค	-	-	100,000	100,000	100,000	300,000
โครงการซ่อมแซมศูนย์พัฒนาเด็กเล็กตำบลไพรโยค	3/12	3	เทศบาลตำบลไพรโยค	-	-	100,000	100,000	100,000	300,000
โครงการต่อเติมอาคารศูนย์พัฒนาเด็กเล็กตำบลไพรโยค	3/12	3	เทศบาลตำบลไพรโยค	-	-	100,000	100,000	100,000	300,000
โครงการอาหารเสริม (นม) ให้กับโรงเรียนในเขตตำบลไพรโยค และศูนย์พัฒนาเด็กเล็กตำบลไพรโยค	3/12	3	เทศบาลตำบลไพรโยค	-	-	2,500,000	2,500,000	2,500,000	7,500,000
โครงการสนับสนุนค่าใช้จ่ายการบริหารสถานศึกษาสำหรับค่าใช้จ่ายการเรียนการสอน	3/12	3	อบต.สิงห์	-	-	200,000	200,000	200,000	600,000
โครงการอบรมและพัฒนากลุ่มเสี่ยงด้านยาเสพติดและโรคเอดส์	1/1	3	ทต.น้ำตกไพรโยคน้อย	-	-	20,000	20,000	20,000	60,000
โครงการรณรงค์การป้องกันและแก้ไขปัญหาเสพติดและโรคเอดส์	1/1	3	ทต.น้ำตกไพรโยคน้อย	-	-	30,000	30,000	30,000	90,000
โครงการส่งเสริมคุณธรรมจริยธรรมเพื่อพัฒนาคุณภาพชีวิต	3/10	3	เทศบาลตำบลไพรโยค	-	-	20,000	20,000	20,000	60,000



**บัญชีรายการชุดโครงการ**

**งบประมาณดำเนินการ**

แผนงาน/โครงการ	ยุทธศาสตร์ ชาติ แผนแม่บทฯ	แหล่ง งบประมาณ	หน่วยดำเนินการ	พ.ศ. 2566	พ.ศ. 2567	พ.ศ. 2568	พ.ศ. 2569	พ.ศ. 2570	พ.ศ. 2566 - 2570
โครงการเยาวชนวัยใสห่างไกลยาเสพติด	1/1	3	เทศบาลตำบลไทรโยค	-	-	20,000	20,000	20,000	60,000
โครงการป้องกันและแก้ไขปัญหายาเสพติด	1/1	3	อบต.บ้องตี้	-	-	30,000	30,000	30,000	90,000
โครงการป้องกันและแก้ไขปัญหายาเสพติด	1/1	3	อบต.สิงห์	-	-	50,000	50,000	50,000	150,000
โครงการเผยแพร่ความรู้ด้านการคุ้มครองสตรี เด็ก เยาวชนและครอบครัว	1/1	3	ทต.น้ำตกไทรโยคน้อย	-	-	50,000	50,000	50,000	150,000
โครงการเทศบาลห่วงใยใส่ใจและพัฒนาคุณภาพชีวิตผู้สูงอายุ	4/15	3	ทต.น้ำตกไทรโยคน้อย	-	-	100,000	100,000	100,000	300,000
โครงการสนับสนุนและพัฒนาศักยภาพในการทำงานด้านเด็ก เยาวชน และครอบครัว	3/11	3	ทต.น้ำตกไทรโยคน้อย	-	-	50,000	50,000	50,000	150,000
โครงการจัดการแข่งขันกีฬาสตรีชิงสิทธิ์	3/14	3	อบต.สิงห์	-	-	300,000	300,000	300,000	900,000
โครงการแข่งขันกีฬา สิ่งหัตถ์	3/14	3	อบต.สิงห์	-	-	150,000	150,000	150,000	450,000
โครงการอบรมให้ความรู้แก่สภาเด็กและเยาวชน	3/12	3	เทศบาลน้ำตกไทรโยคน้อย	-	-	20,000	20,000	20,000	60,000
โครงการสานสัมพันธ์ครอบครัวอบอุ่น	3/11	3	เทศบาลน้ำตกไทรโยคน้อย	-	-	100,000	100,000	100,000	300,000
โครงการสนับสนุนและพัฒนาศักยภาพในการทำงานด้านเด็ก เยาวชน และครอบครัว	3/11	3	เทศบาลน้ำตกไทรโยคน้อย	-	-	50,000	50,000	50,000	150,000
โครงการแข่งขันกีฬาต้านยาเสพติด "น้ำตกเกมส์"	3/14	3	เทศบาลน้ำตกไทรโยคน้อย	-	-	200,000	200,000	200,000	600,000
โครงการป้องกันและแก้ไขปัญหาคอร์รัปชันไม่พร้อมในวัยรุ่น	3/11	3	เทศบาลตำบลไทรโยค	-	-	20,000	20,000	20,000	60,000
โครงการอบรมเยาวชนสัมพันธ์	3/11	3	อบต.สิงห์	-	-	80,000	80,000	80,000	240,000
โครงการส่งเสริมการประกอบอาชีพให้แก่ประชาชน	4/16	3	เทศบาลน้ำตกไทรโยคน้อย	-	-	100,000	100,000	100,000	300,000
โครงการอบรมให้ความรู้เกี่ยวกับอาชีพต่างๆ	4/16	3	เทศบาลตำบลไทรโยค	-	-	20,000	20,000	20,000	60,000
โครงการส่งเสริมอาชีพของเยาวชนตำบลไทรโยค	4/16	3	เทศบาลตำบลไทรโยค	-	-	20,000	20,000	20,000	60,000
โครงการศูนย์พัฒนาคุณภาพชีวิตและส่งเสริมอาชีพผู้สูงอายุตำบลไทรโยค	4/15	3	เทศบาลตำบลไทรโยค	-	-	300,000	300,000	300,000	900,000
โครงการอบรมส่งเสริมอาชีพผู้ด้อยโอกาสคนเร่ร่อน ผู้ยากไร้	4/17	3	เทศบาลตำบลไทรโยค	-	-	50,000	50,000	50,000	150,000
โครงการพัฒนาศักยภาพและส่งเสริมอาชีพกลุ่มผู้พิการและครอบครัวผู้พิการตำบลไทรโยค	4/17	3	เทศบาลตำบลไทรโยค	-	-	50,000	50,000	50,000	150,000
โครงการพัฒนาศักยภาพและส่งเสริมอาชีพกลุ่มสตรีตำบลไทรโยค	3/11	3	เทศบาลตำบลไทรโยค	-	-	100,000	100,000	100,000	300,000
โครงการอาชีพเสริม เพื่อเป็นรายได้	4/16	3	อบต.สิงห์	-	-	20,000	20,000	20,000	60,000
โครงการอบรมส่งเสริมอาชีพกลุ่มสตรีตำบลไทรโยค	4/16	3	เทศบาลตำบลไทรโยค	-	-	20,000	20,000	20,000	60,000
โครงการส่งเสริมและพัฒนากลุ่มอาชีพ	4/16	3	อบต.บ้องตี้	-	-	20,000	20,000	20,000	60,000
โครงการอนุรักษ์พันธุกรรมพืชอันเนื่องมาจากพระราชดำริ	2/3	3	เทศบาลตำบลไทรโยค	-	-	20,000	20,000	20,000	60,000
โครงการบริหารอำนวยการศูนย์ประสานการปฏิบัติการร่วมและอำนวยความสะดวกแก่ประชาชนขององค์กรปกครองส่วนท้องถิ่น ระดับอำเภอทองผาภูมิ	6/20	3	เทศบาลตำบลท่าขนุน	-	-	40,000	40,000	40,000	120,000
โครงการตั้งจุดตรวจ/จุดบริการประชาชนในช่วงเทศกาลสำคัญ เช่น สงกรานต์/ปีใหม่	1/1	3	เทศบาลตำบลสหกรณ์นิคม	-	-	20,000	20,000	20,000	60,000
โครงการป้องกันและควบคุมโรคพิษสุนัขบ้า	3/13	3	เทศบาลตำบลลิ้นถิ่น	-	-	100,000	100,000	100,000	300,000
โครงการชุมชนร่วมใจควบคุมและป้องกันไข้เลือดออก(โครงการภายใต้การบูรณาการ)	3/13	3	เทศบาลตำบลลิ้นถิ่น	-	-	160,000	160,000	160,000	480,000
โครงการฝึกอบรมอาสาสมัครป้องกันภัยฝ่ายพลเรือน/ผู้พิทักษ์ภัย	1/1	3	เทศบาลตำบลท่าขนุน	-	-	200,000	200,000	200,000	600,000
โครงการฝึกอบรมทบทวนเพิ่มศักยภาพอาสาสมัครป้องกันภัยฝ่ายพลเรือน (อปพร) และศึกษาดูงาน	1/1	3	เทศบาลตำบลทองผาภูมิ	-	-	250,000	250,000	250,000	750,000
โครงการฝึกอบรมคุณธรรม จริยธรรม	3/10	3	เทศบาลตำบลท่าขนุน	-	-	100,000	100,000	100,000	300,000
โครงการวัด ประชา รัฐ สร้างสุข	3/10	3	เทศบาลตำบลทองผาภูมิ	-	-	100,000	100,000	100,000	300,000
โครงการสำรวจข้อมูลพื้นฐาน	6/20	3	เทศบาลตำบลทองผาภูมิ	-	-	50,000	50,000	50,000	150,000
โครงการศึกษาอบรมความรู้ทางกฎหมาย ด้านการคุ้มครองสิทธิผู้บริโภคแก่ประชาชนและผู้ประกอบการ	6/22	3	เทศบาลตำบลทองผาภูมิ	-	-	50,000	50,000	50,000	150,000
โครงการสร้างความสามัคคีอันดีเชื่อมความสัมพันธ์และเสริมศักยภาพด้านการกีฬา	3/14	3	เทศบาลตำบลท่าขนุน	-	-	100,000	100,000	100,000	300,000
โครงการก่อสร้างและซ่อมแซมฝายต้นน้ำลำธาร(Check Dam) ตามแนวพระราชดำริ "โครงการ 80 พรรษา 80 ฝายฝาย"	5/19	3	เทศบาลตำบลท่าขนุน	-	-	100,000	100,000	100,000	300,000
โครงการจัดหาเครื่องมือสาธารณสุข	3/13	3	อบต.หินตาด	-	-	400,000	400,000	400,000	1,200,000
โครงการก่อสร้างลานออกกำลังกายเอนกประสงค์	3/14	3	อบต.หินตาด	-	-	1,000,000	1,000,000	1,000,000	3,000,000
โครงการพัฒนาศักยภาพผู้สูงอายุ	4/15	3	เทศบาลตำบลสหกรณ์นิคม	-	-	200,000	200,000	200,000	600,000
โครงการออกกำลังกายเพื่อสุขภาพ	3/14	3	เทศบาลตำบลท่าขนุน	-	-	100,000	100,000	100,000	300,000
พัฒนาศักยภาพกลุ่มอาชีพสินค้าบริการสู่มาตรฐาน	4/16	3	อบต.หนองลู	-	-	20,000	20,000	20,000	60,000

**บัญชีรายการชุดโครงการ**

**งบประมาณดำเนินการ**

แผนงาน/โครงการ	ยุทธศาสตร์ ชาติ แผนแม่บทฯ	แหล่ง งบประมาณ	หน่วยดำเนินการ	พ.ศ. 2566	พ.ศ. 2567	พ.ศ. 2568	พ.ศ. 2569	พ.ศ. 2570	พ.ศ. 2566 - 2570
โครงการอบรมให้ความรู้ด้านสุขาภิบาลแก่ผู้ประกอบการค้าใน ตลาดสดเทศบาล	3/13	3	เทศบาลตำบลวังกะ	-	-	60,000	60,000	60,000	180,000
โครงการตลาดสดปลอดภัย ใส่ใจสุขภาพผู้บริโภคเทศบาลตำบลวังกะ	3/13	3	เทศบาลตำบลวังกะ	-	-	60,000	60,000	60,000	180,000
โครงการตั้งจุดตรวจปีใหม่และจุดบริการ	1/1	3	เทศบาลตำบลวังกะ	-	-	12,000	12,000	12,000	36,000
โครงการตั้งจุดตรวจวันสงกรานต์และจุดบริการ	1/1	3	เทศบาลตำบลวังกะ	-	-	12,000	12,000	12,000	36,000
โครงการกีฬาต่อต้านยาเสพติด	1/1	3	เทศบาลตำบลวังกะ	-	-	200,000	200,000	200,000	600,000
โครงการก่อสร้างป้อม อปพร. บ้านพระเจดีย์สามองค์	1/1	3	อบต.หนองลู	-	-	350,000	350,000	350,000	1,050,000
โครงการเยาวชนรุ่นใหม่ด้านภัยยาเสพติด	1/1	3	อบต.หนองลู	-	-	50,000	50,000	50,000	150,000
โครงการฝึกอบรมอาสาสมัครป้องกันภัยฝ่ายพลเรือน	1/1	3	อบต.หนองลู	-	-	200,000	200,000	200,000	600,000
โครงการจัดตั้งจุดตรวจและให้บริการประชาชนเพื่อลดอุบัติเหตุใน เทศกาลปีใหม่	1/1	3	อบต.หนองลู	-	-	60,000	60,000	60,000	180,000
โครงการจัดตั้งจุดตรวจและให้บริการประชาชนเพื่อลดอุบัติเหตุ ในเทศกาลสงกรานต์	1/1	3	อบต.หนองลู	-	-	60,000	60,000	60,000	180,000
โครงการจัดซื้อวัสดุป้องกันและบรรเทาสาธารณภัย	1/1	3	อบต.หนองลู	-	-	100,000	100,000	100,000	300,000
โครงการป้องกันและลดอุบัติเหตุทางถนนช่วงเทศกาลปีใหม่	1/1	3	อบต.ปริงเผล	-	-	20,000	20,000	20,000	60,000
โครงการป้องกันและลดอุบัติเหตุทางถนนช่วงเทศกาลสงกรานต์	1/1	3	อบต.ปริงเผล	-	-	200,000	200,000	200,000	600,000
โครงการฝึกอบรม อปพร.และซ้อมแผนป้องกันบรรเทาสาธารณภัย	1/1	3	อบต.ปริงเผล	-	-	200,000	200,000	200,000	600,000
จัดซื้อวัสดุครุภัณฑ์เกี่ยวกับการรักษาความปลอดภัย	1/1	3	อบต.ปริงเผล	-	-	100,000	100,000	100,000	300,000
โครงการป้องกันและบรรเทาความเดือดร้อนของประชาชนที่เกิด จากภัยธรรมชาติและอุบัติเหตุทุกชนิด	1/1	3	อบต.ปริงเผล	-	-	200,000	200,000	200,000	600,000
โครงการจัดซื้อวัสดุและครุภัณฑ์ดับเพลิง	1/1	3	อบต.ปริงเผล	-	-	100,000	100,000	100,000	300,000
โครงการจัดซื้อกล้องวงจรปิด (CCTV) พร้อมติดตั้งบริเวณจุดเสี่ยง ในพื้นที่ตำบลปริงเผล	1/1	3	อบต.ปริงเผล	-	-	500,000	500,000	500,000	1,500,000
โครงการฝึกอบรมชุดปฏิบัติการจิตอาสาภัยพิบัติ	1/1	3	เทศบาลตำบลวังกะ	-	-	50,000	50,000	50,000	150,000
โครงการวันแม่แห่งชาติ	1/1	3	อบต.หนองลู	-	-	5,000	5,000	5,000	15,000
โครงการจัดงานวันปืยมหาราช	1/1	3	อบต.หนองลู	-	-	2,000	2,000	2,000	6,000
โครงการเฉลิมพระชนมพรรษา พระบาทสมเด็จพระเจ้าอยู่หัว	1/1	3	อบต.หนองลู	-	-	10,000	10,000	10,000	30,000
โครงการเฉลิมพระชนมพรรษา สมเด็จพระนางเจ้าสุทิดา พัชรสุธา พิมลลักษณ์ พระบรมราชินี	1/1	3	อบต.หนองลู	-	-	10,000	10,000	10,000	30,000
โครงการน้อมรำลึกวันคล้ายวันสวรรคต พระบาทสมเด็จพระ พระปรมินทรมหาภูมิพลอดุลยเดชฯ	1/1	3	อบต.หนองลู	-	-	20,000	20,000	20,000	60,000
โครงการเลือกตั้งทั่วไปและเลือกตั้งซ่อม	1/1	3	อบต.หนองลู	-	-	500,000	500,000	500,000	1,500,000
โครงการฝึกอบรมส่งเสริมการเรียนรู้เศรษฐกิจพอเพียงและเกษตร ทฤษฎีใหม่,โครงการอื่นเนื่องมาจากพระราชดำริ,โครงการอื่น เนื่องมาจากพระราชเสาวนีย์และปิดทองหลังพระ ฯลฯ	2/3	3	เทศบาลตำบลวังกะ	-	-	400,000	400,000	400,000	1,200,000
โครงการสนับสนุนอาชีพของชุมชนในเขตเทศบาล	4/16	3	เทศบาลตำบลวังกะ	-	-	100,000	100,000	100,000	300,000
โครงการศูนย์เรียนรู้ภูมิปัญญาท้องถิ่น(ชมรมผู้สูงอายุ)	4/15	3	เทศบาลตำบลวังกะ	-	-	50,000	50,000	50,000	150,000
โครงการน้อมนำเศรษฐกิจพอเพียงสู่การปฏิบัติขจัดความยากจน	4/16	3	อบต.หนองลู	-	-	10,000	10,000	10,000	30,000
โครงการสนับสนุนการค้ากลุ่มอาชีพ	4/16	3	อบต.หนองลู	-	-	10,000	10,000	10,000	30,000
โครงการพัฒนาศักยภาพกลุ่มอาชีพสินค้าบริการสู่มาตรฐาน	4/16	3	อบต.หนองลู	-	-	20,000	20,000	20,000	60,000
โครงการปรัชญาเศรษฐกิจพอเพียงเพื่ออาหารกลางวันโรงเรียน บ้านกอมองทะ	4/16	3	อบต.โล้ว	-	-	50,000	50,000	50,000	150,000
โครงการปรัชญาเศรษฐกิจพอเพียงเพื่ออาหารกลางวันโรงเรียน บ้านหินตั้ง	4/16	3	อบต.โล้ว	-	-	50,000	50,000	50,000	150,000
โครงการส่งเสริมเรียนรู้เศรษฐกิจพอเพียง	4/16	3	อบต.โล้ว	-	-	30,000	30,000	30,000	90,000
โครงการส่งเสริมความรู้เพื่อพัฒนาอาชีพการเกษตรและพืชสวนครัว	2/3	3	อบต.ปริงเผล	-	-	50,000	50,000	50,000	150,000
โครงการอื่นเนื่องมาจากพระราชดำริ	2/3	3	อบต.ปริงเผล	-	-	20,000	20,000	20,000	60,000
โครงการขับเคลื่อนการพัฒนาตามปรัชญาของเศรษฐกิจพอเพียง	2/3	3	อบต.ปริงเผล	-	-	50,000	50,000	50,000	150,000
โครงการส่งเสริมและพัฒนากลุ่มอาชีพตำบลปริงเผล	4/16	3	อบต.ปริงเผล	-	-	50,000	50,000	50,000	150,000
โครงการพัฒนาคุณภาพชีวิตสำหรับผู้สูงอายุ ผู้พิการและ ผู้ด้อยโอกาสและศึกษาดูงาน	4/17	3	เทศบาลตำบลวังกะ	-	-	450,000	450,000	450,000	1,350,000
โครงการสนับสนุนและพัฒนาศักยภาพกลุ่มสตรี	4/16	3	เทศบาลตำบลวังกะ	-	-	150,000	150,000	150,000	450,000
โครงการส่งเสริมกิจกรรมชมรมผู้สูงอายุเทศบาลตำบลวังกะ	4/15	3	เทศบาลตำบลวังกะ	-	-	24,000	24,000	24,000	72,000



**บัญชีรายการชุดโครงการ**

**งบประมาณดำเนินการ**

แผนงาน/โครงการ	ยุทธศาสตร์ ชาติ แผนแม่บทฯ	แหล่ง งบประมาณ	หน่วยดำเนินการ	พ.ศ. 2566	พ.ศ. 2567	พ.ศ. 2568	พ.ศ. 2569	พ.ศ. 2570	พ.ศ. 2566 - 2570
โครงการป้องกันและแก้ไขปัญหามลพิษทางอากาศ สตรีและบุคคลในครอบครัว	3/11	3	เทศบาลตำบลวังกะ	-	-	50,000	50,000	50,000	150,000
โครงการป้องกันโรคพิษสุนัขบ้าและควบคุมโรคตามฤดูกาล	3/13	3	เทศบาลตำบลวังกะ	-	-	60,000	60,000	60,000	180,000
โครงการรณรงคืบ้านน้อมอง	5/18	3	เทศบาลตำบลวังกะ	-	-	50,000	50,000	50,000	150,000
โครงการป้องกันโรคติดต่ออุบัติใหม่อุบัติซ้ำ	3/13	3	เทศบาลตำบลวังกะ	-	-	100,000	100,000	100,000	300,000
โครงการป้องกันโรคพิษสุนัขบ้าและควบคุมโรคตามฤดูกาล (ร่วมกับปศุสัตว์อำเภอ,โรงพยาบาลสังขละบุรี ,สาธารณสุขอำเภอ,หน่วยควบคุมโรคติดต่ออำเภอโดยแมลง)	3/13	3	เทศบาลตำบลวังกะ	-	-	60,000	60,000	60,000	180,000
โครงการรณรงคืและป้องกันโรคใช้เลือดออก	3/13	3	เทศบาลตำบลวังกะ	-	-	100,000	100,000	100,000	300,000
โครงการสนับสนุนการบริการสาธารณสุข 3 ชุมชน	3/13	3	เทศบาลตำบลวังกะ	-	-	45,000	45,000	45,000	135,000
โครงการส่งเสริมและพัฒนาศักยภาพผู้สูงอายุตำบลปริงเผล	4/15	3	อบต.ปริงเผล	-	-	200,000	200,000	200,000	600,000
โครงการส่งเสริมและพัฒนาสตรีและครอบครัว	4/16	3	อบต.ปริงเผล	-	-	50,000	50,000	50,000	150,000
โครงการจัดการและส่งต่อผู้ป่วยในพระราชานุเคราะห์	3/13	3	อบต.ปริงเผล	-	-	35,000	35,000	35,000	105,000
โครงการยุติความรุนแรงต่อสตรีและครอบครัว	4/17	3	อบต.หนองลู	-	-	5,000	5,000	5,000	15,000
โครงการเสริมสร้างความเข้มแข็งกลุ่มผู้สูงอายุ	4/15	3	อบต.หนองลู	-	-	20,000	20,000	20,000	60,000
โครงการสงเคราะห์ผู้ประสบภัยทางธรรมชาติ	1/1	3	อบต.หนองลู	-	-	50,000	50,000	50,000	150,000
โครงการแข่งขันกีฬาต่อต้านยาเสพติดหนองลูเกมส์	3/14	3	อบต.หนองลู	-	-	200,000	200,000	200,000	600,000
โครงการปรับปรุงสนามกีฬา	3/14	3	อบต.หนองลู	-	-	200,000	200,000	200,000	600,000
โครงการจัดซื้อเครื่องออกกำลังกาย	3/14	3	อบต.หนองลู	-	-	400,000	400,000	400,000	1,200,000
โครงการจัดซื้ออุปกรณ์กีฬา	3/14	3	อบต.หนองลู	-	-	200,000	200,000	200,000	600,000
โครงการควบคุมการระบาดของโรคใช้เลือดออกและไข้มาลาเรีย	3/13	3	อบต.หนองลู	-	-	200,000	200,000	200,000	600,000
โครงการดำเนินงานป้องกันและแก้ไขปัญหามลพิษทางอากาศไอโอดีนอย่างเข้มแข็งและยั่งยืน	3/13	3	อบต.หนองลู	-	-	15,000	15,000	15,000	45,000
โครงการสัตรีปลอดภัย คนปลอดภัยจากโรคพิษสุนัขบ้า ตามปณิธานสมเด็จพระเจ้าน้องนางเธอ เจ้าฟ้าจุฬาภรณวลัยลักษณ์ อัครราชกุมารี กรมพระศรีสวางควัฒนา วรขัตติยราชนารี	3/13	3	อบต.หนองลู	-	-	81,000	81,000	81,000	243,000
โครงการป้องกันและควบคุมโรคติดต่ออุบัติใหม่	3/13	3	อบต.หนองลู	-	-	800,000	800,000	800,000	2,400,000
โครงการการบริการดูแลระยะยาว ด้านสาธารณสุขสำหรับผู้สูงอายุ ที่มีภาวะพึ่งพิง	4/15	3	อบต.หนองลู	-	-	50,000	50,000	50,000	150,000
โครงการเดินวิ่งเพื่อส่งเสริมสุขภาพที่ยั่งยืนด้านเจดีย์สามองค์	3/13	3	อบต.หนองลู	-	-	80,000	80,000	80,000	240,000
โครงการควบคุมและป้องกันโรคพิษสุนัขบ้าและแมว	3/13	3	อบต.หนองลู	-	-	420,000	420,000	420,000	1,260,000
โครงการอุดหนุนสำนักงานหลักประกันสุขภาพแห่งชาติ (สปสช.)	3/13	3	อบต.หนองลู	-	-	120,000	120,000	120,000	360,000
โครงการสงเคราะห์เบี้ยยังชีพผู้สูงอายุในตำบลหนองลู	4/15	3	อบต.หนองลู	-	-	5,151,000	5,151,000	5,151,000	15,453,000
โครงการสงเคราะห์เบี้ยยังชีพผู้พิการในตำบลหนองลู	4/17	3	อบต.หนองลู	-	-	2,085,000	2,085,000	2,085,000	6,255,000
โครงการสงเคราะห์เบี้ยยังชีพผู้พิการในตำบลหนองลู	4/17	3	อบต.หนองลู	-	-	12,000	12,000	12,000	36,000
<b>แผนงานที่ 4 โครงการความร่วมมือกับภาคเอกชน</b>				<b>730,000</b>	<b>1,585,000</b>	<b>1,585,000</b>	<b>1,585,000</b>	<b>1,585,000</b>	<b>7,070,000</b>
โครงการความร่วมมือกับวิทยาลัยอาชีวศึกษากาญจนบุรี มหาวิทยาลัยราชภัฏกาญจนบุรี และวิทยาลัย มหาวิทยาลัยมหิดล จังหวัดกาญจนบุรีในการพัฒนาหลักสูตรการเรียนการสอน และการฝึกอบรมที่ต้องการ	4/12	4	องค์กรภาคเอกชน (สภาอุตสาหกรรมจังหวัดกาญจนบุรี)	30,000	30,000	30,000	30,000	30,000	150,000
โครงการช่วยเหลือและเยียวยาผู้ได้รับผลกระทบจากสถานการณ์การแพร่ระบาดโรคไวรัส (Covid-19)	4/13	4	องค์กรภาคเอกชน (สภาอุตสาหกรรมจังหวัดกาญจนบุรี)	500,000	500,000	500,000	500,000	500,000	2,500,000
โครงการจัดกิจกรรมหน่วยแพทย์เคลื่อนที่ (บริจาคโลหิต, ตรวจรักษาฟัน)	4/13	4	องค์กรภาคเอกชน (สภาอุตสาหกรรมจังหวัดกาญจนบุรี)	50,000	50,000	50,000	50,000	50,000	250,000
โครงการเครื่องสูดดมสมุนไพรป้องกันโควิด	4/13	4	องค์กรภาคเอกชน (หอการค้าจังหวัดกาญจนบุรี)	100,000	100,000	100,000	100,000	100,000	500,000
โครงการบริจาคโลหิตถวายเป็นพระราชกุศล	4/13	4	องค์กรภาคเอกชน (หอการค้าจังหวัดกาญจนบุรี)	50,000	50,000	50,000	50,000	50,000	250,000
โครงการติดตั้งสัญญาณโทรศัพท์มือถือบ้านไล่โว่ สาละวะ	2/20	4	องค์กรโทรศัพท์	-	-	-	-	-	-

**บัญชีรายการชุดโครงการ**

**งบประมาณดำเนินการ**

แผนงาน/โครงการ	ยุทธศาสตร์ ชาติ แผนแม่บทฯ	แหล่ง งบประมาณ	หน่วยดำเนินการ	พ.ศ. 2566	พ.ศ. 2567	พ.ศ. 2568	พ.ศ. 2569	พ.ศ. 2570	พ.ศ. 2566 - 2570
โครงการจัดงานวันเด็ก	4/13	4	องค์กรภาคเอกชน (สภาอุตสาหกรรมจังหวัด กาญจนบุรี)	-	5,000	5,000	5,000	5,000	20,000
โครงการหน่วยแพทย์เคลื่อนที่ (บริจาคโลหิต,ตรวจรักษาฟัน) ร่วมกับสโมสรโรตารีและหอการค้า	4/13	4	องค์กรภาคเอกชน (สภาอุตสาหกรรมจังหวัด กาญจนบุรี)	-	50,000	50,000	50,000	50,000	200,000
โครงการแข่งขันกอล์ฟการกุศล : จัดแข่งขันกอล์ฟการกุศลเพื่อ หารายได้เป็นทุนการศึกษาแก่เด็กนักเรียนที่ขาดแคลนทุนทรัพย์ ในจังหวัดกาญจนบุรี	4/13	4	องค์กรภาคเอกชน (สภาอุตสาหกรรมจังหวัด กาญจนบุรี)	-	800,000	800,000	800,000	800,000	3,200,000
<b>ประเด็นการพัฒนาที่ 2 การพัฒนาเมืองรองรับ เศรษฐกิจสร้างสรรค์และเป็นมิตรต่อสิ่งแวดล้อม</b>				<b>2,080,505,700</b>	<b>3,760,851,000</b>	<b>3,853,606,550</b>	<b>3,853,606,550</b>	<b>3,853,606,550</b>	<b>17,402,176,350</b>
<b>แผนงานที่ 1 โครงการของจังหวัด</b>				<b>5,291,900</b>	<b>18,548,500</b>	<b>36,433,300</b>	<b>36,433,300</b>	<b>36,433,300</b>	<b>133,140,300</b>
โครงการส่งเสริมธุรกิจการใช้ประโยชน์จากขยะและธุรกิจการ จัดการขยะ	5/18	1	สง.ทรัพยากรธรรมชาติและ สิ่งแวดล้อมจังหวัด กาญจนบุรี	1,520,000	1,520,000	1,520,000	1,520,000	1,520,000	7,600,000
โครงการเพิ่มประสิทธิภาพการดูแลรักษาทรัพยากรธรรมชาติและ สิ่งแวดล้อม	5/18	1	สง.ทรัพยากรธรรมชาติและ สิ่งแวดล้อมจังหวัด กาญจนบุรี/ที่ทำการ ปกครองจังหวัดกาญจนบุรี	1,721,900	1,721,900	1,721,900	1,721,900	1,721,900	8,609,500
โครงการพัฒนาสถานประกอบการอุตสาหกรรมสีเขียว	5/18	1	สำนักงานอุตสาหกรรม จังหวัดกาญจนบุรี	1,500,000	1,500,000	1,500,000	1,500,000	1,500,000	7,500,000
โครงการส่งเสริมการใช้วัสดุเหลือใช้ทางการเกษตรเป็นพลังงาน ทดแทน	5/18	1	สำนักงานอุตสาหกรรม จังหวัดกาญจนบุรี	550,000	550,000	550,000	550,000	550,000	2,750,000
โครงการพัฒนาสถานประกอบการอุตสาหกรรมสีเขียว	5/18	1	สง.ทรัพยากรธรรมชาติและ สิ่งแวดล้อมจังหวัด กาญจนบุรี	-	1,500,000	1,500,000	1,500,000	1,500,000	6,000,000
โครงการส่งเสริมการใช้ประโยชน์จากขยะ	5/18	1	สง.ทรัพยากรธรรมชาติและ สิ่งแวดล้อมจังหวัด กาญจนบุรี	-	631,900	631,900	631,900	631,900	2,527,600
โครงการเพิ่มประสิทธิภาพการดูแลรักษาป่าและสัตว์ป่า โดยการใช้ เทคโนโลยีและสร้างการมีส่วนร่วมของประชาชน	5/18	1	สง.ทรัพยากรธรรมชาติและ สิ่งแวดล้อมจังหวัด กาญจนบุรี	-	10,574,700	10,574,700	10,574,700	10,574,700	42,298,800
โครงการส่งเสริมการใช้วัสดุเหลือใช้ทางการเกษตรเป็นพลังงาน ทดแทน	5/18	1	สง.ทรัพยากรธรรมชาติและ สิ่งแวดล้อมจังหวัด กาญจนบุรี	-	550,000	550,000	550,000	550,000	2,200,000
โครงการ เพิ่มประสิทธิภาพในการจัดการมลภาวะทุกระบบ การ ใช้ประโยชน์จากขยะและวัสดุเหลือใช้ทางการเกษตร	5/18	1	สง.ทรัพยากรธรรมชาติและ สิ่งแวดล้อมจังหวัด กาญจนบุรี	-	-	1,600,000	1,600,000	1,600,000	4,800,000
โครงการเพิ่มประสิทธิภาพการดูแลรักษาป่าและสัตว์ป่า โดยการมี ส่วนร่วมของประชาชน	5/18	1	สง.ทรัพยากรธรรมชาติและ สิ่งแวดล้อมจังหวัด กาญจนบุรี	-	-	15,981,800	15,981,800	15,981,800	47,945,400
โครงการพัฒนาสถานประกอบการอุตสาหกรรมสีเขียว	5/18	2	สำนักงานอุตสาหกรรม จังหวัดกาญจนบุรี	-	-	303,000	303,000	303,000	909,000
<b>แผนงานที่ 2 โครงการของกระทรวง กรม</b>				<b>2,069,170,000</b>	<b>3,685,590,000</b>	<b>3,695,737,000</b>	<b>3,695,737,000</b>	<b>3,695,737,000</b>	<b>16,841,971,000</b>
โครงการก่อสร้างเขื่อนป้องกันตลิ่งริมแม่น้ำแม่กลอง หมู่ที่ 7,9 ตำบลดอนขมิ้น อำเภอท่ามะกา จังหวัดกาญจนบุรี	5/19	2	กระทรวงมหาดไทย/ กรมโยธาธิการและผังเมือง	130,000,000	130,000,000	130,000,000	130,000,000	130,000,000	650,000,000
โครงการก่อสร้างเขื่อนป้องกันตลิ่งริมแม่น้ำแม่กลอง พร้อม ปรับปรุงภูมิทัศน์ หมู่ที่ 1 ตำบลห้วยเหนียว อำเภอท่ามะกา จังหวัดกาญจนบุรี	5/19	2	กระทรวงมหาดไทย/ กรมโยธาธิการและผังเมือง	100,000,000	100,000,000	100,000,000	100,000,000	100,000,000	500,000,000
โครงการก่อสร้างเขื่อนป้องกันตลิ่งริมแม่น้ำแม่กลอง พร้อม ปรับปรุงภูมิทัศน์ หมู่ที่ 1 ตำบลวังขาย อำเภอท่าม่วง จังหวัด กาญจนบุรี	5/19	2	กระทรวงมหาดไทย/ กรมโยธาธิการและผังเมือง	46,000,000	46,000,000	46,000,000	46,000,000	46,000,000	230,000,000
โครงการก่อสร้างเขื่อนป้องกันตลิ่งริมแม่น้ำแควใหญ่ หมู่ที่ 1 และหมู่ที่ 2 ตำบลลาดหญ้า อำเภอเมืองกาญจนบุรี จังหวัด กาญจนบุรี	5/19	2	กระทรวงมหาดไทย/ กรมโยธาธิการและผังเมือง	80,000,000	80,000,000	80,000,000	80,000,000	80,000,000	400,000,000
โครงการก่อสร้างเขื่อนป้องกันตลิ่ง พร้อมปรับปรุงภูมิทัศน์ บริเวณลำน้ำชี บ้านท่าเสด็จ หมู่ที่ 1 ตำบลจรเข้เผือก อำเภอด่าน มะขามเตี้ย จังหวัดกาญจนบุรี	5/19	2	กระทรวงมหาดไทย/ กรมโยธาธิการและผังเมือง	63,300,000	63,300,000	63,300,000	63,300,000	63,300,000	316,500,000
โครงการก่อสร้างเขื่อนป้องกันตลิ่งริมแม่น้ำแควน้อย บ้านหินลาด ตะวันตก หมู่ที่ 3 ตำบลหินลาด อำเภอทองพูนภูมิ จังหวัดกาญจนบุรี	5/19	2	กระทรวงมหาดไทย/ กรมโยธาธิการและผังเมือง	24,000,000	24,000,000	24,000,000	24,000,000	24,000,000	120,000,000





**บัญชีรายการชุดโครงการ**

**งบประมาณดำเนินการ**

แผนงาน/โครงการ	ยุทธศาสตร์ ชาติ แผนแม่บทฯ	แหล่ง งบประมาณ	หน่วยดำเนินการ	พ.ศ. 2566	พ.ศ. 2567	พ.ศ. 2568	พ.ศ. 2569	พ.ศ. 2570	พ.ศ. 2566 - 2570
โครงการเชื่อมป้องกันตลิ่งริมแม่น้ำแควน้อย พร้อมปรับปรุงภูมิทัศน์บริเวณวัดวังโพธิ์ หมู่ที่ 1 ตำบลลุ่มสุม อำเภอไทรโยค	5/19	2	กระทรวงมหาดไทย/ กรมโยธาธิการและผังเมือง	-	48,000,000	48,000,000	48,000,000	48,000,000	192,000,000
โครงการเชื่อมป้องกันตลิ่งริมห้วยลำตะเพิน หมู่ที่ 5 ตำบลหนองรี อำเภอปอพลอย	5/19	2	กระทรวงมหาดไทย/ กรมโยธาธิการและผังเมือง	-	35,000,000	35,000,000	35,000,000	35,000,000	140,000,000
โครงการเชื่อมป้องกันตลิ่งริมห้วยลำตะเพิน หมู่ที่ 10 ตำบลหนองรี อำเภอปอพลอย	5/19	2	กระทรวงมหาดไทย/ กรมโยธาธิการและผังเมือง	-	21,000,000	21,000,000	21,000,000	21,000,000	84,000,000
โครงการเชื่อมป้องกันตลิ่งพร้อมปรับปรุงภูมิทัศน์ริมแม่น้ำแควน้อย หมู่ที่ 8 บ้านคอกไม้แดง ตำบลบ้านเก่า อำเภอเมืองกาญจนบุรี	5/19	2	กระทรวงมหาดไทย/ กรมโยธาธิการและผังเมือง	-	150,000,000	150,000,000	150,000,000	150,000,000	600,000,000
โครงการเชื่อมป้องกันตลิ่งริมลำตะเพิน บริเวณสะพานบ้านบึงส้ม - ตะวัน หมู่ที่ 5 ตำบลปอพลอย อำเภอปอพลอย	5/19	2	กระทรวงมหาดไทย/ กรมโยธาธิการและผังเมือง	-	16,000,000	16,000,000	16,000,000	16,000,000	64,000,000
โครงการก่อสร้างระบบระบายน้ำหลักและระบบป้องกันน้ำท่วมพื้นที่ชุมชนบ้านเก่า ตำบลบ้านเก่า อำเภอเมืองกาญจนบุรี	5/19	2	กระทรวงมหาดไทย/ กรมโยธาธิการและผังเมือง	-	300,000,000	300,000,000	300,000,000	300,000,000	1,200,000,000
โครงการก่อสร้างระบบระบายน้ำหลักและระบบป้องกันน้ำท่วมพื้นที่ชุมชนด่านมะขามเตี้ย ตำบลด่านมะขามเตี้ย อำเภอด่านมะขามเตี้ย	5/19	2	กระทรวงมหาดไทย/ กรมโยธาธิการและผังเมือง	-	60,000,000	60,000,000	60,000,000	60,000,000	240,000,000
โครงการการพัฒนาเมืองอุตสาหกรรมเชิงนิเวศ	5/18	2	กระทรวงอุตสาหกรรม/ สำนักงานอุตสาหกรรม จังหวัดกาญจนบุรี	-	250,000	250,000	250,000	250,000	1,000,000
โครงการส่งเสริมและพัฒนาสถานประกอบการสู่อุตสาหกรรมสีเขียว	5/18	2	กระทรวงอุตสาหกรรม/ สำนักงานอุตสาหกรรม จังหวัดกาญจนบุรี	-	300,000	300,000	300,000	300,000	1,200,000
โครงการสร้างและพัฒนาเครือข่ายอุตสาหกรรมรักษาสีสิ่งแวดล้อม	5/18	2	กระทรวงอุตสาหกรรม/ สำนักงานอุตสาหกรรม จังหวัดกาญจนบุรี	-	100,000	100,000	100,000	100,000	400,000
โครงการธรรมาภิบาลสิ่งแวดล้อม	5/18	2	กระทรวงอุตสาหกรรม/ สำนักงานอุตสาหกรรม จังหวัดกาญจนบุรี	-	200,000	200,000	200,000	200,000	800,000
โครงการ BCG โมเดล กับการพัฒนาเมืองอุตสาหกรรมเชิงนิเวศ	5/18	2	กระทรวงอุตสาหกรรม/ สำนักงานอุตสาหกรรม จังหวัดกาญจนบุรี	-	100,000	100,000	100,000	100,000	400,000
โครงการจัดการมลพิษในเขตพื้นที่เมืองอุตสาหกรรมเชิงนิเวศ	5/18	2	กระทรวงอุตสาหกรรม/ สำนักงานอุตสาหกรรม จังหวัดกาญจนบุรี	-	100,000	100,000	100,000	100,000	400,000
โครงการส่งเสริมการผลิตผลิตภัณฑ์สีเขียว	5/18	2	กระทรวงอุตสาหกรรม/ สำนักงานอุตสาหกรรม จังหวัดกาญจนบุรี	-	100,000	100,000	100,000	100,000	400,000
โครงการจัดฐานข้อมูล สินค้าและบริการการขนส่ง สีเขียว (Green Products Services and Logistics Directories)	5/18	2	กระทรวงอุตสาหกรรม/ สำนักงานอุตสาหกรรม จังหวัดกาญจนบุรี	-	50,000	50,000	50,000	50,000	200,000
โครงการ การประกอบธุรกิจด้วยการสร้างคุณค่าร่วม (Creation Shared Value :CSV) สำหรับเมืองอุตสาหกรรมเชิงนิเวศ	5/18	2	กระทรวงอุตสาหกรรม/ สำนักงานอุตสาหกรรม จังหวัดกาญจนบุรี	-	200,000	200,000	200,000	200,000	800,000
โครงการพัฒนาระดับการผลิตผลิตภัณฑ์ชุมชนให้มีคุณภาพตามมาตรฐาน	5/18	2	กระทรวงอุตสาหกรรม/ สำนักงานอุตสาหกรรม จังหวัดกาญจนบุรี	-	20,000	20,000	20,000	20,000	80,000
โครงการพัฒนารูปแบบผลิตภัณฑ์ชุมชน	5/18	2	กระทรวงอุตสาหกรรม/ สำนักงานอุตสาหกรรม จังหวัดกาญจนบุรี	-	100,000	100,000	100,000	100,000	400,000
โครงการทายาทธุรกิจสืบสานผลิตภัณฑ์ชุมชน	5/18	2	กระทรวงอุตสาหกรรม/ สำนักงานอุตสาหกรรม จังหวัดกาญจนบุรี	-	100,000	100,000	100,000	100,000	400,000
โครงการประชาสัมพันธ์เมืองอุตสาหกรรมเชิงนิเวศ กิจกรรมที่ 1 : สร้างความรู้ ความเข้าใจสู่ชุมชนต้นแบบเมืองอุตสาหกรรมเชิงนิเวศ(เปิดเวทีชี้แจง และจัดทำสื่อประชาสัมพันธ์ การเป็นเมืองอุตสาหกรรมเชิงนิเวศ ณ พื้นที่เป้าหมาย)	5/18	2	กระทรวงอุตสาหกรรม/ สำนักงานอุตสาหกรรม จังหวัดกาญจนบุรี	-	100,000	100,000	100,000	100,000	400,000
โครงการประชาสัมพันธ์เมืองอุตสาหกรรมเชิงนิเวศ กิจกรรมที่ 2: วัสดุลา เมื่อนำอยู่ คู่อุตสาหกรรม (ถอดบทเรียน ,จัดนิทรรศการ พัฒนาการของเมืองอุตสาหกรรมเชิงนิเวศ)	5/18	2	กระทรวงอุตสาหกรรม/ สำนักงานอุตสาหกรรม จังหวัดกาญจนบุรี	-	100,000	100,000	100,000	100,000	400,000
โครงการประชาสัมพันธ์เมืองอุตสาหกรรมเชิงนิเวศ กิจกรรมที่ 3: ติดตามและประเมินผลความพึงพอใจการพัฒนาชุมชนให้เป็นเมืองอุตสาหกรรมเชิงนิเวศ	5/18	2	กระทรวงอุตสาหกรรม/ สำนักงานอุตสาหกรรม จังหวัดกาญจนบุรี	-	100,000	100,000	100,000	100,000	400,000



**บัญชีรายการชุดโครงการ**

**งบประมาณดำเนินการ**

แผนงาน/โครงการ	ยุทธศาสตร์ ชาติ แผนแม่บทฯ	แหล่ง งบประมาณ	หน่วยดำเนินการ	พ.ศ. 2566	พ.ศ. 2567	พ.ศ. 2568	พ.ศ. 2569	พ.ศ. 2570	พ.ศ. 2566 - 2570
โครงการพัฒนาฐานข้อมูลเมืองอุตสาหกรรมเชิงนิเวศ	5/18	2	กระทรวงอุตสาหกรรม/ สำนักงานอุตสาหกรรม จังหวัดกาญจนบุรี	-	1,000,000	1,000,000	1,000,000	1,000,000	4,000,000
โครงการส่งเสริมอาชีพการจัดทำบรรจุภัณฑ์ที่ปลอดภัย	5/18	2	กระทรวงเกษตรและ สหกรณ์ (สำนักงานเกษตร อำเภอท่ามะกา)	-	-	10,000	10,000	10,000	30,000
โครงการส่งเสริมอาชีพการออกแบบบรรจุภัณฑ์ที่ได้มาตรฐาน	5/18	2	กระทรวงเกษตรและ สหกรณ์ (สำนักงานเกษตร อำเภอท่ามะกา)	-	-	7,000	7,000	7,000	21,000
โครงการอาสาสมัครพิทักษ์ป่า	5/18	2	กองโครงการห้วยองคตฯ	-	-	100,000	100,000	100,000	300,000
โครงการก่อสร้างแนวกันรั้วข้าง	5/18	2	กรมการปกครอง/ อำเภอศรีสวัสดิ์	-	-	10,000,000	10,000,000	10,000,000	30,000,000
โครงการสร้างเครือข่ายชุมชนเฝ้าระวังข้างป่า	5/18	2	กรมการปกครอง/ อำเภอศรีสวัสดิ์	-	-	30,000	30,000	30,000	90,000
<b>แผนงานที่ 3 โครงการขององค์กรปกครองส่วนท้องถิ่น</b>				<b>6,043,800</b>	<b>56,712,500</b>	<b>121,156,250</b>	<b>121,156,250</b>	<b>121,156,250</b>	<b>426,225,050</b>
โครงการขยายเขตท่อส่งน้ำประปาบริเวณ หมู่ที่ 3 บ้านท่าโป่ง ตำบลจรเข้มะเขือ อำเภอด่านมะขามเตี้ย จังหวัดกาญจนบุรี	2/19	3	องค์กรปกครองส่วนท้องถิ่น	308,700	308,700	308,700	308,700	308,700	1,543,500
โครงการขยายเขตท่อส่งน้ำประปาบริเวณ หมู่ที่ 6 บ้านหนองโสน ตำบลจรเข้มะเขือ อำเภอด่านมะขามเตี้ย จังหวัดกาญจนบุรี	2/19	3	องค์กรปกครองส่วนท้องถิ่น	412,000	412,000	412,000	412,000	412,000	2,060,000
โครงการขยายเขตท่อส่งน้ำประปาบริเวณ หมู่ที่ 4 บ้านท่ามะไฟ ตำบลจรเข้มะเขือ อำเภอด่านมะขามเตี้ย จังหวัดกาญจนบุรี	2/19	3	องค์กรปกครองส่วนท้องถิ่น	219,000	219,000	219,000	219,000	219,000	1,095,000
โครงการขยายเขตท่อส่งน้ำเพื่อการเกษตร หมู่ที่ 4 บ้านท่ามะไฟ ตำบลจรเข้มะเขือ อำเภอด่านมะขามเตี้ย จังหวัดกาญจนบุรี	2/19	3	องค์กรปกครองส่วนท้องถิ่น	496,900	496,900	496,900	496,900	496,900	2,484,500
โครงการขยายเขตท่อส่งน้ำประปาบริเวณหมู่ที่ 7 บ้านหนองหญ้าปล้อง ตำบลจรเข้มะเขือ อำเภอด่านมะขามเตี้ย จังหวัดกาญจนบุรี	2/19	3	องค์กรปกครองส่วนท้องถิ่น	376,900	376,900	376,900	376,900	376,900	1,884,500
โครงการขยายเขตท่อส่งน้ำประปาบริเวณหมู่ที่ 9 บ้านเนินสวรรค์ ตำบลจรเข้มะเขือ อำเภอด่านมะขามเตี้ย จังหวัดกาญจนบุรี	2/19	3	องค์กรปกครองส่วนท้องถิ่น	496,200	496,200	496,200	496,200	496,200	2,481,000
โครงการขยายเขตท่อส่งน้ำประปาบริเวณหมู่ที่ 12 บ้านหินสีพัฒนา ตำบลจรเข้มะเขือ อำเภอด่านมะขามเตี้ย จังหวัดกาญจนบุรี	2/19	3	องค์กรปกครองส่วนท้องถิ่น	499,000	499,000	499,000	499,000	499,000	2,495,000
โครงการขยายเขตท่อส่งน้ำประปาบริเวณ หมู่ที่ 11 บ้านสวนวังพัฒนา ตำบลจรเข้มะเขือ อำเภอด่านมะขามเตี้ย จังหวัดกาญจนบุรี	2/19	3	องค์กรปกครองส่วนท้องถิ่น	485,400	485,400	485,400	485,400	485,400	2,427,000
โครงการขยายเขตท่อส่งน้ำประปาบริเวณ หมู่ที่ 10 บ้านทุ่งทองพัฒนา ตำบลจรเข้มะเขือ อำเภอด่านมะขามเตี้ย จังหวัดกาญจนบุรี	2/19	3	องค์กรปกครองส่วนท้องถิ่น	476,400	476,400	476,400	476,400	476,400	2,382,000
โครงการขยายเขตท่อส่งน้ำประปาบริเวณ หมู่ที่ 5 บ้านไทรทอง ตำบลจรเข้มะเขือ อำเภอด่านมะขามเตี้ย จังหวัดกาญจนบุรี	2/19	3	องค์กรปกครองส่วนท้องถิ่น	208,300	208,300	208,300	208,300	208,300	1,041,500
โครงการคัดแยกขยะชุมชน	5/10	3	องค์กรปกครองส่วนท้องถิ่น	20,000	20,000	20,000	20,000	20,000	100,000
โครงการขยะสร้างรายได้	5/10	3	องค์กรปกครองส่วนท้องถิ่น	10,000	10,000	10,000	10,000	10,000	50,000
โครงการนำขยะกลับถิ่นเก่า	5/10	3	องค์กรปกครองส่วนท้องถิ่น	10,000	10,000	10,000	10,000	10,000	50,000
โครงการทำความสะอาดลำห้วย	5/10	3	องค์กรปกครองส่วนท้องถิ่น	10,000	10,000	10,000	10,000	10,000	50,000
โครงการปลูกต้นไม้ริมลำห้วย	5/10	3	องค์กรปกครองส่วนท้องถิ่น	15,000	15,000	15,000	15,000	15,000	75,000
โครงการจัดซื้อท่อ PVC ขนาด 4 นิ้ว เพื่อประปาหมู่บ้านไล่โว่ สาละวะ	2/19	3	องค์กรปกครองส่วนท้องถิ่น	2,000,000	2,000,000	2,000,000	2,000,000	2,000,000	10,000,000
โครงการชุมชนไร้ (LIKE) ขยะ	5/18	3	องค์กรปกครองส่วนท้องถิ่น	-	280,000	280,000	280,000	280,000	1,120,000
โครงการจัดกิจกรรมเข้าค่ายเด็กและเยาวชนสัมพันธ์อนุรักษ์ สิ่งแวดล้อม	5/18	3	องค์กรปกครองส่วนท้องถิ่น	-	50,000	50,000	50,000	50,000	200,000
โครงการปลูกป่าปล่อยพันธุ์ปลาเฉลิมพระเกียรติสมเด็จพระนาง เจ้าสิริกิติ์พระบรมราชินีนาถ พระบรมราชชนนี พันปีหลวง	5/18	3	องค์กรปกครองส่วนท้องถิ่น	-	30,000	30,000	30,000	30,000	120,000
โครงการอนุรักษ์พันธุกรรมพืชอันเนื่องมาจากพระราชดำริ	5/18	3	องค์กรปกครองส่วนท้องถิ่น	-	20,000	20,000	20,000	20,000	80,000
โครงการเด็กและเยาวชนสัมพันธ์อนุรักษ์สิ่งแวดล้อม	5/18	3	องค์กรปกครองส่วนท้องถิ่น	-	20,000	20,000	20,000	20,000	80,000
โครงการลดขยะเพื่อสิ่งแวดล้อมของชุมชน (เตาเผาขยะ/คัดแยกขยะ)	5/18	3	องค์กรปกครองส่วนท้องถิ่น	-	1,000,000	1,000,000	1,000,000	1,000,000	4,000,000
โครงการส่งเสริมการใช้ก๊าซชีวภาพระดับครัวเรือน	5/18	3	องค์กรปกครองส่วนท้องถิ่น	-	500,000	500,000	500,000	500,000	2,000,000
โครงการอนุรักษ์ คูแผล และพื้นที่ชุ่มน้ำพรุป่าไม้	5/18	3	องค์กรปกครองส่วนท้องถิ่น	-	10,000	10,000	10,000	10,000	40,000
โครงการป้องกันข้างป่า	5/18	3	องค์กรปกครองส่วนท้องถิ่น	-	200,000	200,000	200,000	200,000	800,000



**บัญชีรายการชุดโครงการ**

**งบประมาณดำเนินการ**

แผนงาน/โครงการ	ยุทธศาสตร์ ชาติ แผนแม่บทฯ	แหล่ง งบประมาณ	หน่วยดำเนินการ	พ.ศ. 2566	พ.ศ. 2567	พ.ศ. 2568	พ.ศ. 2569	พ.ศ. 2570	พ.ศ. 2566 - 2570
โครงการชุมชนรักษาน้ำ	5/18	3	องค์กรปกครองส่วนท้องถิ่น	-	10,000	10,000	10,000	10,000	40,000
โครงการพัฒนาสิ่งแวดล้อมสำคัญ	5/18	3	องค์กรปกครองส่วนท้องถิ่น	-	5,000	5,000	5,000	5,000	20,000
โครงการอาสาสมัครท้องถิ่นรักษ์โลก (อถล.)	5/18	3	องค์กรปกครองส่วนท้องถิ่น	-	50,000	50,000	50,000	50,000	200,000
โครงการก่อสร้างรั้วไฟฟ้ากันช้างป่าหลายพื้นที่ภาคตรัง ตำบลวังตั้ง	5/18	3	องค์กรปกครองส่วนท้องถิ่น	-	10,000,000	10,000,000	10,000,000	10,000,000	40,000,000
โครงการขุดคูกันช้างป่า ม.7 ตำบลวังตั้ง	5/18	3	องค์กรปกครองส่วนท้องถิ่น	-	5,000,000	5,000,000	5,000,000	5,000,000	20,000,000
โครงการซ่อมแซมแนวรั้วไฟฟ้าป้องกันช้างป่า ตำบลวังตั้ง	5/18	3	องค์กรปกครองส่วนท้องถิ่น	-	1,000,000	1,000,000	1,000,000	1,000,000	4,000,000
โครงการรณรงค์และส่งเสริมการลดปริมาณขยะตามหลัก 3Rs ตำบลหนองโสน	5/18	3	องค์กรปกครองส่วนท้องถิ่น	-	20,000	20,000	20,000	20,000	80,000
โครงการหมู่บ้าน/ชุมชนสะอาด ตำบลหนองโสน	5/18	3	องค์กรปกครองส่วนท้องถิ่น	-	30,000	30,000	30,000	30,000	120,000
โครงการรณรงค์การจัดการขยะมูลฝอยชุมชน ตำบลหนองโสน	5/18	3	องค์กรปกครองส่วนท้องถิ่น	-	50,000	50,000	50,000	50,000	200,000
โครงการชุมชนต้นแบบคัดแยกขยะ ตำบลหนองโสน	5/18	3	องค์กรปกครองส่วนท้องถิ่น	-	50,000	50,000	50,000	50,000	200,000
โครงการรณรงค์คัดแยกขยะ ตำบลหนองโสน	5/18	3	องค์กรปกครองส่วนท้องถิ่น	-	50,000	50,000	50,000	50,000	200,000
โครงการธนาคารขยะ ตำบลหนองโสน	5/18	3	องค์กรปกครองส่วนท้องถิ่น	-	50,000	50,000	50,000	50,000	200,000
โครงการอาสาสมัครท้องถิ่นรักษ์โลก (อถล.) ตำบลหนองโสน	5/18	3	องค์กรปกครองส่วนท้องถิ่น	-	50,000	50,000	50,000	50,000	200,000
โครงการป้องกันและแก้ไขปัญหาไฟป่า เทศบาลตำบลสมเด็จพระเจริญ	5/18	3	องค์กรปกครองส่วนท้องถิ่น	-	5,000	5,000	5,000	5,000	20,000
โครงการทำแนวกันไฟป่าในพื้นที่ตำบลสมเด็จพระเจริญ	5/18	3	องค์กรปกครองส่วนท้องถิ่น	-	50,000	50,000	50,000	50,000	200,000
โครงการจัดการอบรมอาสาสมัครป้องกันไฟป่าเทศบาลตำบล สมเด็จพระเจริญ	5/18	3	องค์กรปกครองส่วนท้องถิ่น	-	50,000	50,000	50,000	50,000	200,000
โครงการปลูกป่าเทิดพระเกียรติ เทศบาลตำบลสมเด็จพระเจริญ	5/18	3	องค์กรปกครองส่วนท้องถิ่น	-	5,000	5,000	5,000	5,000	20,000
โครงการป้องกันไฟป่า เทศบาลตำบลสมเด็จพระเจริญ	5/18	3	องค์กรปกครองส่วนท้องถิ่น	-	30,000	30,000	30,000	30,000	120,000
โครงการก่อสร้างฝายชะลอน้ำเพื่อเทิดพระเกียรติ เทศบาลตำบล สมเด็จพระเจริญ	5/18	3	องค์กรปกครองส่วนท้องถิ่น	-	50,000	50,000	50,000	50,000	200,000
โครงการปลูกป่าเทิดพระเกียรติ เทศบาลตำบลสมเด็จพระเจริญ	5/18	3	องค์กรปกครองส่วนท้องถิ่น	-	5,000	5,000	5,000	5,000	20,000
โครงการสนับสนุนการดูแลป่าชุมชน เทศบาลตำบลสมเด็จพระเจริญ	5/18	3	องค์กรปกครองส่วนท้องถิ่น	-	1,000	1,000	1,000	1,000	4,000
โครงการอนุรักษ์พันธุกรรมพืชอันเนื่องมาจากพระราชดำริ สมเด็จพระ เทพรัตนราชสุดาฯ สยามบรมราชกุมารี ฐานทรัพยากรท้องถิ่น สนองพระราชดำริโดยเทศบาลตำบลสมเด็จพระเจริญ	5/18	3	องค์กรปกครองส่วนท้องถิ่น	-	20,000	20,000	20,000	20,000	80,000
โครงการปลูกต้นไม้เฉลิมพระเกียรติ เทศบาลตำบลสมเด็จพระเจริญ	5/18	3	องค์กรปกครองส่วนท้องถิ่น	-	5,000	5,000	5,000	5,000	20,000
โครงการก่อสร้างเดาแนวชายไร่ลพพิข หมู่ที่ 4,5,6 ต.สมเด็จพระเจริญ	5/18	3	องค์กรปกครองส่วนท้องถิ่น	-	9,000,000	9,000,000	9,000,000	9,000,000	36,000,000
โครงการรณรงค์และประชาสัมพันธ์การกำจัดขยะมูลฝอย สิ่งปฏิกูล และน้ำเสีย เทศบาลตำบลหนองปลาไหล	5/18	3	องค์กรปกครองส่วนท้องถิ่น	-	150,000	150,000	150,000	150,000	600,000
โครงการรณรงค์การคัดแยกขยะ เทศบาลตำบลหนองปรือ	5/18	3	องค์กรปกครองส่วนท้องถิ่น	-	30,000	30,000	30,000	30,000	120,000
โครงการรณรงค์การจัดการขยะมูลฝอยชุมชน เทศบาลตำบล หนองปลาไหล	5/18	3	องค์กรปกครองส่วนท้องถิ่น	-	1,055,700	1,055,700	1,055,700	1,055,700	4,222,800
โครงการชุมชนต้นแบบคัดแยกขยะ เทศบาลตำบลสมเด็จพระเจริญ	5/18	3	องค์กรปกครองส่วนท้องถิ่น	-	20,000	20,000	20,000	20,000	80,000
โครงการลดใช้ถุงพลาสติกและกล่องโฟม เทศบาลตำบลสมเด็จพระเจริญ	5/18	3	องค์กรปกครองส่วนท้องถิ่น	-	5,000	5,000	5,000	5,000	20,000
โครงการท้องถิ่นรักษ์โลก เทศบาลตำบลสมเด็จพระเจริญ	5/18	3	องค์กรปกครองส่วนท้องถิ่น	-	20,000	20,000	20,000	20,000	80,000
โครงการอาสาสมัครท้องถิ่นรักษ์โลก อบต.หนองปรือ	5/18	3	องค์กรปกครองส่วนท้องถิ่น	-	400,000	400,000	400,000	400,000	1,600,000
โครงการก่อสร้างบ่อกลบขยะ เทศบาลตำบลสมเด็จพระเจริญ	5/18	3	องค์กรปกครองส่วนท้องถิ่น	-	90,000	90,000	90,000	90,000	360,000
โครงการปรับแต่งบ่อขยะภายในตำบลสมเด็จพระเจริญ	5/18	3	องค์กรปกครองส่วนท้องถิ่น	-	150,000	150,000	150,000	150,000	600,000
โครงการก่อสร้างเดาแนวชายไร่ลพพิข หมู่ที่ 4 ,หมู่ที่ 5,หมู่ที่ 6 เทศบาลตำบลสมเด็จพระเจริญ	5/18	3	องค์กรปกครองส่วนท้องถิ่น	-	9,000,000	9,000,000	9,000,000	9,000,000	36,000,000
โครงการชุมชนต้นแบบคัดแยกขยะ เทศบาลตำบลสมเด็จพระเจริญ	5/18	3	องค์กรปกครองส่วนท้องถิ่น	-	5,000	5,000	5,000	5,000	20,000
โครงการบริหารจัดการขยะตำบลสมเด็จพระเจริญ	5/18	3	องค์กรปกครองส่วนท้องถิ่น	-	10,000	10,000	10,000	10,000	40,000
โครงการบริหารจัดการขยะมูลฝอย อำเภอทองผาภูมิ	5/18	3	องค์กรปกครองส่วนท้องถิ่น	-	100,000	100,000	100,000	100,000	400,000
โครงการคัดแยกขยะเพื่อชุมชนสะอาด ปราศจากโรคภัยอันตราย ขยะรีไซเคิล อำเภอทองผาภูมิ	5/18	3	องค์กรปกครองส่วนท้องถิ่น	-	50,000	50,000	50,000	50,000	200,000
โครงการส่งเสริมสนับสนุนการอนุรักษ์ทรัพยากรธรรมชาติและ สิ่งแวดล้อม อำเภอทองผาภูมิ	5/18	3	องค์กรปกครองส่วนท้องถิ่น	-	40,000	40,000	40,000	40,000	160,000
โครงการป้องกันและแก้ไขปัญหาไฟป่าและหมอกควันอำเภอทองผาภูมิ	5/18	3	องค์กรปกครองส่วนท้องถิ่น	-	30,000	30,000	30,000	30,000	120,000
โครงการเมื่อสายน้ำใสอำเภอทองผาภูมิ	5/18	3	องค์กรปกครองส่วนท้องถิ่น	-	50,000	50,000	50,000	50,000	200,000
โครงการจัดการสิ่งแวดล้อมและมลพิษ อำเภอทองผาภูมิ	5/18	3	องค์กรปกครองส่วนท้องถิ่น	-	50,000	50,000	50,000	50,000	200,000
โครงการคัดแยกขยะ ต. ลูกแก	5/18	3	องค์กรปกครองส่วนท้องถิ่น	-	40,000	40,000	40,000	40,000	160,000



**บัญชีรายการชุดโครงการ**

**งบประมาณดำเนินการ**

แผนงาน/โครงการ	ยุทธศาสตร์ ชาติ แผนแม่บทฯ	แหล่ง งบประมาณ	หน่วยดำเนินการ	พ.ศ. 2566	พ.ศ. 2567	พ.ศ. 2568	พ.ศ. 2569	พ.ศ. 2570	พ.ศ. 2566 - 2570
โครงการคลองสวย น้ำใส ต. สนามแน้อย	5/18	3	องค์กรปกครองส่วนท้องถิ่น	-	20,000	20,000	20,000	20,000	80,000
โครงการปรับปรุงภูมิทัศน์ในเขตตำบลดอนชะเอม	5/18	3	องค์กรปกครองส่วนท้องถิ่น	-	100,000	100,000	100,000	100,000	400,000
โครงการจัดตั้งแหล่งเรียนรู้ต้นแบบต้นพลังงาน ต.แสนตอ	5/18	3	องค์กรปกครองส่วนท้องถิ่น	-	47,000	47,000	47,000	47,000	188,000
โครงการอบรมและส่งเสริมกิจกรรมอาสาสมัครท้องถิ่นรักโลก (อกล.) ต.แสนตอ	5/18	3	องค์กรปกครองส่วนท้องถิ่น	-	30,000	30,000	30,000	30,000	120,000
โครงการอนุรักษ์พันธุกรรมพืชอันเนื่องมาจากพระราชดำริสมเด็จพระเทพรัตนราชสุดาฯ ทต.ท่าไม้	5/18	3	องค์กรปกครองส่วนท้องถิ่น	-	30,000	30,000	30,000	30,000	120,000
โครงการส่งเสริมการมีส่วนร่วมของชุมชนในการคัดแยกขยะ อบต.แสนตอ	5/18	3	องค์กรปกครองส่วนท้องถิ่น	-	400,000	400,000	400,000	400,000	1,600,000
โครงการรณรงค์ลดภาวะโลกร้อน ทต.ลูกแก	5/18	3	องค์กรปกครองส่วนท้องถิ่น	-	70,000	70,000	70,000	70,000	280,000
โครงการเพิ่มพื้นที่สีเขียวลดภาวะโลกร้อน ทต.ท่ามะกา	5/18	3	องค์กรปกครองส่วนท้องถิ่น	-	100,000	100,000	100,000	100,000	400,000
โครงการอนุรักษ์ส่งเสริมพื้นที่พุทธศาสนิกชนและสิ่งแวดล้อม ทต.ท่าไม้	5/18	3	องค์กรปกครองส่วนท้องถิ่น	-	20,000	20,000	20,000	20,000	80,000
โครงการอบรมอาสาสมัครพิทักษ์สิ่งแวดล้อม อบต.สนามแน้อย	5/18	3	องค์กรปกครองส่วนท้องถิ่น	-	20,000	20,000	20,000	20,000	80,000
โครงการรณรงค์และประชาสัมพันธ์สร้างจิตสำนึกในการอนุรักษ์ทรัพยากรธรรมชาติและสิ่งแวดล้อม อบต.สนามแน้อย	5/18	3	องค์กรปกครองส่วนท้องถิ่น	-	10,000	10,000	10,000	10,000	40,000
โครงการพัฒนาระบบกำจัดขยะมูลฝอยในตำบล อบต.ดอนชะเอม	5/18	3	องค์กรปกครองส่วนท้องถิ่น	-	500,000	500,000	500,000	500,000	2,000,000
โครงการรณรงค์คัดแยกขยะมูลฝอยก่อนทิ้ง ทต.ท่าไม้	5/18	3	องค์กรปกครองส่วนท้องถิ่น	-	30,000	30,000	30,000	30,000	120,000
โครงการถังขยะรีไซเคิลสิ่งแวดล้อม อบต.ดอนชะเอม	5/18	3	องค์กรปกครองส่วนท้องถิ่น	-	100,000	100,000	100,000	100,000	400,000
โครงการรณรงค์ขยะ อบต.สนามแน้อย	5/18	3	องค์กรปกครองส่วนท้องถิ่น	-	5,000	5,000	5,000	5,000	20,000
โครงการคัดแยกขยะจากชุมชน อบต.สนามแน้อย	5/18	3	องค์กรปกครองส่วนท้องถิ่น	-	5,000	5,000	5,000	5,000	20,000
โครงการรักษาน้ำ รักษาป่า รักษาแผ่นดิน อบต.ท่ามะกา	5/18	3	องค์กรปกครองส่วนท้องถิ่น	-	5,000	5,000	5,000	5,000	20,000
โครงการรักษาน้ำ รักษาป่า รักษาแผ่นดิน อบต.พงตึก	5/18	3	องค์กรปกครองส่วนท้องถิ่น	-	5,000	5,000	5,000	5,000	20,000
โครงการสร้างเครือข่ายชุมชนเฝ้าระวังช้างป่า อำเภอศรีสวัสดิ์	5/18	3	องค์กรปกครองส่วนท้องถิ่น	-	30,000	30,000	30,000	30,000	120,000
โครงการก่อสร้างแนวกันรั้วช้าง อำเภอศรีสวัสดิ์	5/18	3	องค์กรปกครองส่วนท้องถิ่น	-	10,000,000	10,000,000	10,000,000	10,000,000	40,000,000
โครงการส่งเสริมอนุรักษ์พื้นที่พุทธศาสนิกชนและสิ่งแวดล้อม อบต.ท่ากระดาน อำเภอศรีสวัสดิ์	5/18	3	องค์กรปกครองส่วนท้องถิ่น	-	100,000	100,000	100,000	100,000	400,000
โครงการเยาวชนรักษ์สิ่งแวดล้อม อบต.ท่ากระดาน อำเภอศรีสวัสดิ์	5/18	3	องค์กรปกครองส่วนท้องถิ่น	-	50,000	50,000	50,000	50,000	200,000
โครงการก่อสร้างรั้วไฟฟ้ากันช้างป่าหลายพื้นที่โรเกษตรกร	5/18	3	อบต.วังตั้ง	-	-	10,000,000	10,000,000	10,000,000	30,000,000
โครงการขุดคันช้างป่า ม.7	5/18	3	อบต.วังตั้ง	-	-	5,000,000	5,000,000	5,000,000	15,000,000
โครงการซ่อมแซมแนวรั้วไฟฟ้าป้องกันช้างป่า	5/18	3	อบต.วังตั้ง	-	-	1,000,000	1,000,000	1,000,000	3,000,000
โครงการอนุรักษ์พลังงานโดยSolar cell ณ ศูนย์สุขภาพพระสงฆ์สมเด็จพระสังฆราช องค์ที่ 19 ม.1	5/18	3	อบต.วังตั้ง	-	-	900,000	900,000	900,000	2,700,000
โครงการคัดแยกขยะ	5/18	3	ทต.ลูกแก	-	-	40,000	40,000	40,000	120,000
โครงการคลองสวย น้ำใส	5/18	3	อบต.สนามแน้อย	-	-	20,000	20,000	20,000	60,000
โครงการปรับปรุงภูมิทัศน์ในเขตตำบลดอนชะเอม	5/18	3	อบต.ดอนชะเอม	-	-	10,000	10,000	10,000	30,000
โครงการจัดตั้งแหล่งเรียนรู้ต้นแบบต้นพลังงาน	5/18	3	อบต.แสนตอ	-	-	47,000	47,000	47,000	141,000
โครงการอบรมและส่งเสริมกิจกรรมอาสาสมัครท้องถิ่นรักโลก (อกล.)	5/18	3	อบต.แสนตอ	-	-	30,000	30,000	30,000	90,000
โครงการอนุรักษ์พันธุกรรมพืชอันเนื่องมาจากพระราชดำริสมเด็จพระเทพรัตนราชสุดาฯ	5/18	3	ทต.ท่าไม้	-	-	30,000	30,000	30,000	90,000
โครงการส่งเสริมการมีส่วนร่วมของชุมชนในการคัดแยกขยะ	5/18	3	อบต.แสนตอ	-	-	400,000	400,000	400,000	1,200,000
โครงการรณรงค์ลดภาวะโลกร้อน	5/18	3	ทต.ลูกแก	-	-	70,000	70,000	70,000	210,000
โครงการเพิ่มพื้นที่สีเขียวลดภาวะโลกร้อน	5/18	3	ทต.ท่ามะกา	-	-	100,000	100,000	100,000	300,000
โครงการอนุรักษ์ส่งเสริมพื้นที่พุทธศาสนิกชนและสิ่งแวดล้อม	5/18	3	ทต.ท่าไม้	-	-	20,000	20,000	20,000	60,000
โครงการอบรมอาสาสมัครพิทักษ์สิ่งแวดล้อม	5/18	3	อบต.สนามแน้อย	-	-	20,000	20,000	20,000	60,000
โครงการรณรงค์และประชาสัมพันธ์สร้างจิตสำนึกในการอนุรักษ์ทรัพยากรธรรมชาติและสิ่งแวดล้อม	5/18	3	อบต.สนามแน้อย	-	-	10,000	10,000	10,000	30,000
โครงการจัดตั้งแหล่งเรียนรู้ต้นแบบต้นพลังงาน	5/18	3	อบต.แสนตอ	-	-	47,000	47,000	47,000	141,000
โครงการอบรมและส่งเสริมกิจกรรมอาสาสมัครท้องถิ่นรักโลก (อกล.)	5/18	3	อบต.แสนตอ	-	-	30,000	30,000	30,000	90,000
โครงการอนุรักษ์พันธุกรรมพืชอันเนื่องมาจากพระราชดำริสมเด็จพระเทพรัตนราชสุดาฯ	2/3	3	ทต.ท่าไม้	-	-	30,000	30,000	30,000	90,000

**บัญชีรายการชุดโครงการ**

**งบประมาณดำเนินการ**

แผนงาน/โครงการ	ยุทธศาสตร์ ชาติ แผนแม่บทฯ	แหล่ง งบประมาณ.	หน่วยดำเนินการ	พ.ศ. 2566	พ.ศ. 2567	พ.ศ. 2568	พ.ศ. 2569	พ.ศ. 2570	พ.ศ. 2566 - 2570
โครงการส่งเสริมการมีส่วนร่วมของชุมชนในการคัดแยกขยะ	5/18	3	อบต.แสนตอ	-	-	400,000	400,000	400,000	1,200,000
โครงการรณรงค์คัดภาวะโลกร้อน	5/18	3	ทต.ลูกแก	-	-	70,000	70,000	70,000	210,000
โครงการเพิ่มพื้นที่สีเขียวลดภาวะโลกร้อน	5/18	3	ทต.ท่ามะกา	-	-	100,000	100,000	100,000	300,000
โครงการอนุรักษ์ส่งเสริมพื้นที่พุทธศาสนารวมชาติและสิ่งแวดล้อม	5/18	3	ทต.ท่าไม้	-	-	20,000	20,000	20,000	60,000
โครงการอบรมอาสาสมัครพิทักษ์สิ่งแวดล้อม	5/18	3	อบต.สนามแม่	-	-	20,000	20,000	20,000	60,000
โครงการรณรงค์และประชาสัมพันธ์สร้างจิตสำนึกในการอนุรักษ์ ทรัพยากรธรรมชาติและสิ่งแวดล้อม	5/18	3	อบต.สนามแม่	-	-	10,000	10,000	10,000	30,000
โครงการพัฒนาระบบกำจัดขยะมูลฝอยในตำบล	5/18	3	อบต.ดอนชะเอม	-	-	500,000	500,000	500,000	1,500,000
โครงการรณรงค์คัดแยกขยะมูลฝอยก่อนทิ้ง	5/18	3	ทต.ท่าไม้	-	-	30,000	30,000	30,000	90,000
โครงการถังขยะรีไซเคิลสิ่งแวดล้อม	5/18	3	อบต.ดอนชะเอม	-	-	100,000	100,000	100,000	300,000
โครงการธนาคารขยะ	5/18	3	อบต.สนามแม่	-	-	5,000	5,000	5,000	15,000
โครงการคัดแยกขยะจากชุมชน	5/18	3	อบต.สนามแม่	-	-	5,000	5,000	5,000	15,000
โครงการเฝ้าระวังไฟฟ้าและหมอกควัน	5/18	3	อบต.หนองผ้าย	-	-	50,000	50,000	50,000	150,000
โครงการรณรงค์เพื่อป้องกันและแก้ไขมลพิษทางอากาศ	5/18	3	อบต.หนองผ้าย	-	-	10,000	10,000	10,000	30,000
โครงการเฝ้าระวังไฟฟ้าและหมอกควัน	5/18	3	อบต.หนองผ้าย	-	-	50,000	50,000	50,000	150,000
โครงการรณรงค์เพื่อป้องกันและแก้ไขมลพิษทางอากาศ	5/18	3	อบต.หนองผ้าย	-	-	10,000	10,000	10,000	30,000
โครงการฝึกซ้อมแผนป้องกันและดับไฟไหม้และป้องกันไฟฟ้า	5/18	3	อบต.หนองนกแก้ว	-	-	50,000	50,000	50,000	150,000
โครงการรณรงค์ลดการเผาแก้ไขปัญหามอกควัน	5/18	3	อบต.หนองนกแก้ว	-	-	20,000	20,000	20,000	60,000
โครงการรณรงค์และส่งเสริมการลดปริมาณขยะตามหลัก 3Rs	5/18	3	อบต.หนองโสน	-	-	20,000	20,000	20,000	60,000
โครงการหมู่บ้าน/ชุมชนสะอาด	5/18	3	อบต.หนองโสน	-	-	30,000	30,000	30,000	90,000
โครงการรณรงค์การจัดการขยะมูลฝอยชุมชน	5/18	3	อบต.หนองปลิง	-	-	50,000	50,000	50,000	150,000
โครงการชุมชนต้นแบบคัดแยกขยะ	5/18	3	อบต.หนองปลิง	-	-	50,000	50,000	50,000	150,000
โครงการรณรงค์คัดแยกขยะ	5/18	3	อบต.หนองปลิง	-	-	50,000	50,000	50,000	150,000
โครงการธนาคารขยะ	5/18	3	อบต.หนองปลิง	-	-	50,000	50,000	50,000	150,000
โครงการอาสาสมัครท้องถิ่นรักษ์โลก (อถล.)	5/18	3	อบต.หนองปลิง	-	-	50,000	50,000	50,000	150,000
โครงการเสริมสร้างพลังท้องถิ่นบริหารจัดการขยะมูลฝอย	5/18	3	อบต.ทุ่งกระเบา	-	-	10,000	10,000	10,000	30,000
โครงการจัดซื้อถังใส่ขยะ (หมู่ที่ 1-14)	5/18	3	อบต.ทุ่งกระเบา	-	-	325,000	325,000	325,000	975,000
โครงการก่อสร้างเตาเผาขยะ (หมู่ที่ 1-14)	5/18	3	อบต.ทุ่งกระเบา	-	-	1,400,000	1,400,000	1,400,000	4,200,000
โครงการก่อสร้างเตาเผาขยะ หมู่ที่ 8	5/18	3	อบต.หนองนกแก้ว	-	-	500,000	500,000	500,000	1,500,000
โครงการอนุรักษ์ทรัพยากรธรรมชาติและสิ่งแวดล้อม	5/18	3	อบต.หนองโสน	-	-	20,000	20,000	20,000	60,000
โครงการรักษา รักษาชุมชน	5/18	3	อบต.หนองปลิง	-	-	50,000	50,000	50,000	150,000
โครงการปลูกป่าทดแทน	5/18	3	อบต.หนองปลิง	-	-	50,000	50,000	50,000	150,000
โครงการก่อสร้างฝายชะลอน้ำเพื่อเกิดพระเกียรติ	5/19	3	อบต.หนองปลิง	-	-	1,000,000	1,000,000	1,000,000	3,000,000
โครงการรณรงค์สร้างจิตสำนึกรักษ์สิ่งแวดล้อม	5/18	3	เทศบาลตำบลหนองปรือ	-	-	20,000	20,000	20,000	60,000
โครงการรักษา รักษาชุมชน	5/18	3	อบต.หนองปรือ	-	-	20,000	20,000	20,000	60,000
โครงการปลูกป่าทดแทนป่าชุมชน	5/18	3	เทศบาลตำบลหนองปลาไหล	-	-	50,000	50,000	50,000	150,000
โครงการป้องกันและแก้ไขปัญหาไฟฟ้า	5/18	3	เทศบาลตำบลสมเด็จเจริญ	-	-	5,000	5,000	5,000	15,000
โครงการจัดการอบรมอาสาสมัครป้องกันไฟฟ้า	5/18	3	เทศบาลตำบลสมเด็จเจริญ	-	-	50,000	50,000	50,000	150,000
โครงการปลูกป่าเทิดพระเกียรติ	5/18	3	เทศบาลตำบลสมเด็จเจริญ	-	-	5,000	5,000	5,000	15,000
โครงการป้องกันไฟฟ้า	5/18	3	อบต.หนองปรือ	-	-	30,000	30,000	30,000	90,000
โครงการปลูกป่าเทิดพระเกียรติ	5/18	3	เทศบาลตำบลสมเด็จเจริญ	-	-	5,000	5,000	5,000	15,000
โครงการสนับสนุนการดูแลป่าชุมชน	5/18	3	เทศบาลตำบลสมเด็จเจริญ	-	-	1,000	1,000	1,000	3,000
โครงการอนุรักษ์พันธุกรรมพืชอันเนื่องมาจากพระราชดำริ สมเด็จพระเทพรัตนราชสุดาฯสยามบรมราชกุมารี ฐานทรัพยากร ท้องถิ่น สนองพระราชดำริโดยเทศบาลตำบลสมเด็จเจริญ	2/3	3	เทศบาลตำบลสมเด็จเจริญ	-	-	20,000	20,000	20,000	60,000
โครงการปลูกต้นไม้เฉลิมพระเกียรติ	5/18	3	เทศบาลตำบลสมเด็จเจริญ	-	-	5,000	5,000	5,000	15,000
โครงการส่งเสริมการบริหารจัดการขยะมูลฝอยชุมชน	5/18	3	อบต.หนองปรือ	-	-	500,000	500,000	500,000	1,500,000
โครงการรณรงค์และประชาสัมพันธ์การกำจัดขยะมูลฝอย สิ่งปฏิกูล และน้ำเสีย	5/18	3	เทศบาลตำบลหนองปลาไหล	-	-	150,000	150,000	150,000	450,000
โครงการรณรงค์คัดแยกขยะ	5/18	3	เทศบาลตำบลหนองปรือ	-	-	30,000	30,000	30,000	90,000
โครงการรณรงค์การจัดการขยะมูลฝอยชุมชน	5/18	3	เทศบาลตำบลหนองปลาไหล	-	-	1,055,750	1,055,750	1,055,750	3,167,250



**บัญชีรายการชุดโครงการ**

**งบประมาณดำเนินการ**

แผนงาน/โครงการ	ยุทธศาสตร์ ชาติ แผนแม่บทฯ	แหล่ง งบประมาณ	หน่วยดำเนินการ	พ.ศ. 2566	พ.ศ. 2567	พ.ศ. 2568	พ.ศ. 2569	พ.ศ. 2570	พ.ศ. 2566 - 2570
โครงการชุมชนต้นแบบคัดแยกขยะ	5/18	3	เทศบาลตำบลสมเด็จพระเจริญ	-	-	10,000	10,000	10,000	30,000
โครงการปรับปรุงบ่อขยะเทศบาล	5/18	3	เทศบาลตำบลหนองปรือ	-	-	500,000	500,000	500,000	1,500,000
โครงการอาสาสมัครท้องถิ่นรักโลก	5/18	3	อบต.หนองปรือ	-	-	400,000	400,000	400,000	1,200,000
โครงการชุมชนต้นแบบคัดแยกขยะ	5/18	3	เทศบาลตำบลสมเด็จพระเจริญ	-	-	5,000	5,000	5,000	15,000
โครงการบริหารจัดการขยะตำบลสมเด็จพระเจริญ	5/18	3	เทศบาลตำบลสมเด็จพระเจริญ	-	-	20,000	20,000	20,000	60,000
โครงการเสริมสร้างพลังท้องถิ่นบริหารจัดการขยะมูลฝอยของเทศบาลตำบลสมเด็จพระเจริญ	5/18	3	เทศบาลตำบลสมเด็จพระเจริญ	-	-	10,000	10,000	10,000	30,000
โครงการจัดซื้อรถบรรทุกขยะ ขนาด 6 ตัน 6 ล้อ แบบอัตโนมัติ	6/20	3	อบต.หนองปรือ	-	-	4,800,000	4,800,000	4,800,000	14,400,000
โครงการส่งเสริมการปลูกพืชเกษตรอินทรีย์ตามแนวเกษตรทฤษฎีใหม่เพื่อลดต้นทุนการผลิต ม.9 ต.ดอนแสลบ	2/3	3	อบต.ดอนแสลบ	-	-	150,000	150,000	150,000	450,000
โครงการส่งเสริมการปลูกพืชเกษตรอินทรีย์ตามแนวเกษตรทฤษฎีใหม่เพื่อลดต้นทุนการผลิต ม.10 ต.ดอนแสลบ	2/3	3	อบต.ดอนแสลบ	-	-	150,000	150,000	150,000	450,000
โครงการส่งเสริมการปลูกพืชเกษตรอินทรีย์ตามแนวเกษตรทฤษฎีใหม่เพื่อลดต้นทุนการผลิต ม.14 ต.ดอนแสลบ	2/3	3	อบต.ดอนแสลบ	-	-	150,000	150,000	150,000	450,000
โครงการส่งเสริมการปลูกพืชเกษตรอินทรีย์ตามแนวเกษตรทฤษฎีใหม่เพื่อลดต้นทุนการผลิต ม.18 ต.ดอนแสลบ	2/3	3	อบต.ดอนแสลบ	-	-	150,000	150,000	150,000	450,000
โครงการจัดหาปุ๋ย-ยา กองทุน หมุนเวียนเพื่อการเกษตร บ้านหนองตายอด ต.วังไผ่	2/3	3	อบต.วังไผ่	-	-	50,000	50,000	50,000	150,000
โครงการส่งเสริมการปลูกพืชเกษตรอินทรีย์ตามแนวเกษตรทฤษฎีใหม่ บ้านหนองมะสังข์ ต.วังไผ่	2/3	3	อบต.วังไผ่	-	-	160,000	160,000	160,000	480,000
โครงการจัดกิจกรรมเข้าค่ายเด็กและเยาวชนสัมพันธ์อนุรักษ์สิ่งแวดล้อม	5/18	3	เทศบาลน้ำตกโทรโขคน้อย	-	-	50,000	50,000	50,000	150,000
โครงการปลูกป่าปล่อยพันธุ์ปลาเฉลิมพระเกียรติสมเด็จพระนางเจ้าสิริกิติ์พระบรมราชินีนาถ พระบรมราชชนนี พันปีหลวง	5/18	3	เทศบาลตำบลโทรโขคน้อย	-	-	30,000	30,000	30,000	90,000
โครงการเด็กและเยาวชนสัมพันธ์อนุรักษ์สิ่งแวดล้อม	5/18	3	เทศบาลตำบลโทรโขคน้อย	-	-	20,000	20,000	20,000	60,000
โครงการลดขยะเพื่อสิ่งแวดล้อมของชุมชน (เดาเผาขยะ/คัดแยกขยะ)	5/18	3	เทศบาลตำบลโทรโขคน้อย	-	-	1,000,000	1,000,000	1,000,000	3,000,000
โครงการส่งเสริมการใช้ก๊าซชีวภาพระดับครัวเรือน	5/18	3	เทศบาลตำบลโทรโขคน้อย	-	-	500,000	500,000	500,000	1,500,000
โครงการอนุรักษ์ คู และพื้นที่พรุทรัพยากรป่าไม้	5/18	3	อบต.บึงตี้	-	-	10,000	10,000	10,000	30,000
โครงการป้องกันและบรรเทาความเดือดร้อนจากสาธารณภัยและภัยธรรมชาติต่างๆ	5/19	3	เทศบาลน้ำตกโทรโขคน้อย	-	-	100,000	100,000	100,000	300,000
โครงการฝึกอบรมชุดปฏิบัติการจิตอาสาภัยพิบัติ	5/19	3	เทศบาลน้ำตกโทรโขคน้อย	-	-	70,000	70,000	70,000	210,000
โครงการฝึกอบรมจัดตั้งและทบทวนอาสาสมัครป้องกันภัยฝ่ายพลเรือน	5/19	3	เทศบาลน้ำตกโทรโขคน้อย	-	-	200,000	200,000	200,000	600,000
โครงการเสริมสร้างศักยภาพด้านการป้องกันและบรรเทาสาธารณภัย	5/19	3	อบต.สิงห์	-	-	20,000	20,000	20,000	60,000
โครงการซ้อมแผนการป้องกันและบรรเทาสาธารณภัย	5/19	3	อบต.สิงห์	-	-	60,000	60,000	60,000	180,000
โครงการส่งเสริมการผลิตและใช้เทคโนโลยีเตาเผาถ่าน ขนาด 200 ลิตร	5/18	3	เทศบาลตำบลโทรโขคน้อย	-	-	25,000	25,000	25,000	75,000
โครงการส่งเสริมการใช้พลังงานสะอาดพลังงานจากการเกษตร	5/18	3	อบต.บึงตี้	-	-	20,000	20,000	20,000	60,000
โครงการป้องกันช้างป่า	5/18	3	อบต.บึงตี้	-	-	200,000	200,000	200,000	600,000
โครงการชุมชนรักน้ำ	5/18	3	อบต.บึงตี้	-	-	10,000	10,000	10,000	30,000
โครงการอาสาสมัครท้องถิ่นรักโลก (อถส.)	5/18	3	อบต.บึงตี้	-	-	50,000	50,000	50,000	150,000
โครงการเยาวชนรักษ์สิ่งแวดล้อม	5/18	3	อบต.ท่ากระดาน	-	-	50,000	50,000	50,000	150,000
โครงการส่งเสริมอนุรักษ์พื้นที่ทรัพยากรธรรมชาติและสิ่งแวดล้อม	5/18	3	อบต.ท่ากระดาน	-	-	100,000	100,000	100,000	300,000
โครงการรื้อกิ่งก้านกิ่งก้านช้างป่าและหอคอยเฝ้าระวังช้าง พร้อมแปลงปลูกพืชอาหารช้าง	5/18	3	อบต.ห้วยเขย่ง	-	-	20,000,000	20,000,000	20,000,000	60,000,000
โครงการบริหารจัดการขยะมูลฝอย	5/18	3	เทศบาลตำบลท่าขนุน	-	-	100,000	100,000	100,000	300,000
โครงการก่อสร้างโรงเรือนคลุมเตาเผาขยะ	5/18	3	เทศบาลตำบลลิ้นถิ่น	-	-	1,200,000	1,200,000	1,200,000	3,600,000
โครงการคัดแยกขยะเพื่อชุมชนสะอาด ปราศจากโรคภัย:ธนาคารขยะรีไซเคิล	5/18	3	เทศบาลตำบลลิ้นถิ่น	-	-	50,000	50,000	50,000	150,000
โครงการส่งเสริมสนับสนุนการอนุรักษ์ทรัพยากรธรรมชาติและสิ่งแวดล้อม	5/18	3	เทศบาลตำบลลิ้นถิ่น	-	-	40,000	40,000	40,000	120,000
โครงการป้องกันและแก้ไขปัญหาไฟป่าและหมอกควัน	5/18	3	เทศบาลตำบลลิ้นถิ่น	-	-	30,000	30,000	30,000	90,000
โครงการจัดซื้อเตาเผาขยะ	5/18	3	เทศบาลตำบลลิ้นถิ่น	-	-	7,938,000	7,938,000	7,938,000	23,814,000
โครงการเมืองสวยน้ำใส	5/18	3	เทศบาลตำบลทองผาภูมิ	-	-	50,000	50,000	50,000	150,000
โครงการก่อสร้างเตากำจัดขยะชุมชน	5/18	3	เทศบาลตำบลสหกรณ์นิคม	-	-	100,000	100,000	100,000	300,000
โครงการจัดการสิ่งแวดล้อมและมลพิษ	5/18	3	อบต.หินลาด	-	-	50,000	50,000	50,000	150,000
โครงการปลูกป่าเฉลิมพระเกียรติฯ เพิ่มพื้นที่สีเขียว	5/18	3	เทศบาลตำบลวังกะ	-	-	30,000	30,000	30,000	90,000

**บัญชีรายการชุดโครงการ**

**งบประมาณดำเนินการ**

แผนงาน/โครงการ	ยุทธศาสตร์ชาติ แผนแม่บทฯ	แหล่ง งบประมาณ	หน่วยดำเนินการ	พ.ศ. 2566	พ.ศ. 2567	พ.ศ. 2568	พ.ศ. 2569	พ.ศ. 2570	พ.ศ. 2566 - 2570
โครงการรักษาสีเงาสิ่งแวดล้อม	5/18	3	อบต.ไล่โว่	-	-	60,000	60,000	60,000	180,000
โครงการปลูกป่าเฉลิมพระเกียรติ	5/18	3	อบต.หนองลู	-	-	300,000	300,000	300,000	900,000
โครงการประชาสัมพันธ์ในรัศมีโครงการอนุรักษ์ทรัพยากรธรรมชาติและสิ่งแวดล้อม	5/18	3	อบต.ปริงเผล	-	-	10,000	10,000	10,000	30,000
โครงการสนับสนุนกิจกรรมด้านการอนุรักษ์ทรัพยากรธรรมชาติและสิ่งแวดล้อมแก่เครือข่ายและองค์กรชุมชน	5/18	3	อบต.ปริงเผล	-	-	20,000	20,000	20,000	60,000
โครงการปลูกป่าในแหล่งต้นน้ำของชุมชน ม.1-4	5/18	3	อบต.ปริงเผล	-	-	30,000	30,000	30,000	90,000
โครงการปลูกต้นไม้ภายในตำบลปริงเผล	5/18	3	อบต.ปริงเผล	-	-	10,000	10,000	10,000	30,000
โครงการบริหารจัดการขยะ	5/18	3	อบต.หนองลู	-	-	120,000	120,000	120,000	360,000
โครงการสร้างขยะให้มีมูลค่าและความรู้การบริหารจัดการขยะในครัวเรือน	5/18	3	เทศบาลตำบลวังกะ	-	-	10,000	10,000	10,000	30,000
โครงการชุมชนปลอดขยะและรณรงค์ลดภาวะโลกร้อน	5/18	3	เทศบาลตำบลวังกะ	-	-	250,000	250,000	250,000	750,000
โครงการส่งเสริมให้ความรู้เบื้องต้นเกี่ยวกับการบำบัดน้ำเสียในชุมชนและสถานประกอบการ	5/19	3	เทศบาลตำบลวังกะ	-	-	10,000	10,000	10,000	30,000
โครงการบริหารจัดการขยะมูลฝอยในชุมชนเทศบาลตำบลวังกะ	5/18	3	เทศบาลตำบลวังกะ	-	-	50,000	50,000	50,000	150,000
โครงการจ้างเหมาด้านขยะรอบบ่อขยะพร้อมฝังกลบ	5/18	3	อบต.ปริงเผล	-	-	30,000	30,000	30,000	90,000
โครงการคัดแยกขยะ	5/18	3	อบต.ไล่โว่	-	-	30,000	30,000	30,000	90,000
<b>แผนงานที่ 4 โครงการความร่วมมือกับภาคเอกชน</b>				-	-	<b>280,000</b>	<b>280,000</b>	<b>280,000</b>	<b>840,000</b>
โครงการความร่วมมือกับอุตสาหกรรมจังหวัดกาญจนบุรี : การตรวจประเมินธรรมาภิบาล	5/18	4	องค์กรภาคเอกชน (สภาอุตสาหกรรมจังหวัดกาญจนบุรี)	-	-	-	-	-	-
โครงการสร้างฝาย ปลูกต้นไม้ ร่วมกับ SCGP	5/18	4	องค์กรภาคเอกชน (สภาอุตสาหกรรมจังหวัดกาญจนบุรี)						
โครงการชุมชนไร้ (LIKE) ขยะ	5/18	4	โรงงานวังศาลา (SCGP)/ บริษัทไทยเคนเปเปอร์ จำกัด (มหาชน)	-	-	280,000	280,000	280,000	840,000
<b>ประเด็นการพัฒนาที่ 3 การพัฒนาเกษตรและอุตสาหกรรมแปรรูปที่ทันสมัยและเป็นมิตรกับสิ่งแวดล้อม</b>				<b>425,741,900</b>	<b>1,759,931,849</b>	<b>5,181,061,709</b>	<b>5,181,061,709</b>	<b>5,181,061,709</b>	<b>17,728,858,876</b>
<b>แผนงานที่ 1 โครงการของจังหวัด</b>				<b>220,431,900</b>	<b>585,855,400</b>	<b>900,566,000</b>	<b>900,566,000</b>	<b>900,566,000</b>	<b>3,507,985,300</b>
โครงการพัฒนาโครงสร้างพื้นฐานปัจจัยการผลิตและกระบวนการผลิต เพื่อเพิ่มมูลค่าสินค้าเกษตร	2/3/19	1	โครงการชลประทานกาญจนบุรี/สำนักงานเกษตรจังหวัดกาญจนบุรี/มหาวิทยาลัยราชภัฏกาญจนบุรี/สำนักงานปฎิรูปที่ดินจังหวัดกาญจนบุรี/สำนักงานประมงจังหวัดกาญจนบุรี	218,524,300	218,524,300	218,524,300	218,524,300	218,524,300	1,092,621,500
โครงการสร้างความเข้มแข็งให้กับสถาบันเกษตรกรในด้านการตลาดและแปรรูปสินค้าเกษตร	2/3	1	สำนักงานอุตสาหกรรมจังหวัดกาญจนบุรี/สำนักงานสหกรณ์จังหวัดกาญจนบุรี	1,907,600	1,907,600	1,907,600	1,907,600	1,907,600	9,538,000
โครงการพัฒนาระบบการผลิตและปัจจัยการผลิตเพื่อลดต้นทุนและเพิ่มมูลค่าสินค้าเกษตร	2/3	1	โครงการชลประทานกาญจนบุรี/สำนักงานประมงจังหวัดกาญจนบุรี/มหาวิทยาลัยราชภัฏกาญจนบุรี/สำนักงานเกษตรและสหกรณ์จังหวัดกาญจนบุรี/ศูนย์หม่อนไหมเฉลิมพระเกียรติสมเด็จพระนางเจ้าสิริกิติ์ พระบรมราชินีนาถกาญจนบุรี/สำนักงานเกษตรจังหวัดกาญจนบุรี/สำนักงานประมงจังหวัดกาญจนบุรี/ศูนย์วิจัยและพัฒนาการเกษตรกาญจนบุรี/ศูนย์ส่งเสริมเยาวชนเกษตรอาเซียนจังหวัดกาญจนบุรี/สำนักงานสหกรณ์จังหวัดกาญจนบุรี/สำนักงานโยธาธิการและผังเมืองจังหวัดกาญจนบุรี	-	363,356,900	363,356,900	363,356,900	363,356,900	1,453,427,600
โครงการพัฒนาระบบตลาดสินค้าเกษตรและแนวทางการบริหารจัดการห่วงโซ่อุปทานด้วยเทคโนโลยีและนวัตกรรม	2/3	1	สำนักงานอุตสาหกรรมจังหวัดกาญจนบุรี/สำนักงานพัฒนาชุมชนจังหวัดกาญจนบุรี	-	2,066,600	2,066,600	2,066,600	2,066,600	8,266,400

**บัญชีรายการชุดโครงการ**

**งบประมาณดำเนินการ**

แผนงาน/โครงการ	ยุทธศาสตร์ ชาติ แผนแม่บทฯ	แหล่ง งบประมาณ	หน่วยดำเนินการ	พ.ศ. 2566	พ.ศ. 2567	พ.ศ. 2568	พ.ศ. 2569	พ.ศ. 2570	พ.ศ. 2566 - 2570
โครงการพัฒนาโครงสร้างพื้นฐาน ปัจจัยการผลิต และกระบวนการผลิต เพื่อลดต้นทุนและเพิ่มมูลค่าสินค้าเกษตรทั่วไป เกษตรปลอดภัย เกษตรอินทรีย์ และเกษตรมูลค่าสูง	2/3	1	สำนักงานเกษตรและสหกรณ์จังหวัดกาญจนบุรี/สำนักงานประมงจังหวัดกาญจนบุรี/ศูนย์วิจัยและพัฒนาการเกษตรกาญจนบุรี/ศูนย์หม่อนไหมเฉลิมพระเกียรติสมเด็จพระนางเจ้าสิริกิติ์ พระบรมราชินีนาถกาญจนบุรี/ศูนย์ส่งเสริมเยาวชนเกษตรอาเซียนจังหวัดกาญจนบุรี/สำนักงานเกษตรจังหวัดกาญจนบุรี/สำนักงานปศุสัตว์จังหวัดกาญจนบุรี/โครงการชลประทานกาญจนบุรี/สำนักงานชลประทานที่ 13	-	-	308,510,500	308,510,500	308,510,500	925,531,500
โครงการสร้างความเข้มแข็งให้กับสถาบันเกษตรกร และผู้แปรรูปสินค้าเกษตร	2/3	1	สำนักงานสหกรณ์จังหวัดกาญจนบุรี/สำนักเกษตรจังหวัดกาญจนบุรี	-	-	2,697,000	2,697,000	2,697,000	8,091,000
โครงการพัฒนาระบบตลาดสินค้าเกษตรและจัดการห่วงโซ่อุปทานการผลิตด้วยเทคโนโลยีและนวัตกรรม	2/3	1	สำนักงานพัฒนาชุมชนจังหวัดกาญจนบุรี/มหาวิทยาลัยราชภัฏกาญจนบุรี	-	-	3,503,100	3,503,100	3,503,100	10,509,300
<b>แผนงานที่ 2 โครงการของกระทรวง กรม</b>				<b>155,000,000</b>	<b>614,085,149</b>	<b>3,144,272,709</b>	<b>3,144,272,709</b>	<b>3,144,272,709</b>	<b>10,201,903,276</b>
โครงการก่อสร้างแหล่งน้ำด้วยพลังไฟฟ้า พร้อมระบบท่อส่งน้ำซีเมนต์โยหิน หมู่ 12,3 ต.รางสาลี อ.ท่าม่วง เชื่อมกับหมู่ 10 ต.กลอนโด อ.ด่านมะขามเตี้ย จ.กาญจนบุรี	2/19	2	กระทรวงเกษตรและสหกรณ์ (กรมชลประทาน)	24,000,000	24,000,000	24,000,000	24,000,000	24,000,000	120,000,000
ก่อสร้างแหล่งน้ำด้วยพลังไฟฟ้า พร้อมระบบท่อส่งน้ำซีเมนต์โยหิน หมู่4,13,14 ต.รางสาลี อ.ท่าม่วง เชื่อมหมู่1,9 ต.เกาะสำโรงอ.เมืองกาญจนบุรี จ.กาญจนบุรี	2/19	2	กระทรวงเกษตรและสหกรณ์ (กรมชลประทาน)	24,000,000	24,000,000	24,000,000	24,000,000	24,000,000	120,000,000
โครงการวางท่อซีเมนต์โยหิน หมู่ 8,9,13,14 ต.รางสาลี อ.ท่าม่วง เชื่อมหมู่ 9 ต.เกาะสำโรง.เมืองกาญจนบุรี จ.กาญจนบุรี	2/19	2	กระทรวงเกษตรและสหกรณ์ (กรมชลประทาน)	1,000,000	1,000,000	1,000,000	1,000,000	1,000,000	5,000,000
โครงการก่อสร้างสถานีสูบน้ำจาก ต.กลอนโด (บ้านยางเกาะ) อ.ด่านมะขามเตี้ย - ต.หนองตากยา อ.ท่าม่วง จ.กาญจนบุรี	2/19	2	กระทรวงเกษตรและสหกรณ์ (กรมชลประทาน)	100,000,000	100,000,000	100,000,000	100,000,000	100,000,000	500,000,000
โครงการเพิ่มประสิทธิภาพการระบายน้ำและการกักเก็บน้ำ หมู่ 6 บ้านหนองประจักษ์ ต.บ้านใหม่ อ.ท่าม่วง จ.กาญจนบุรี	2/19	2	กระทรวงเกษตรและสหกรณ์ (กรมชลประทาน)	6,000,000	6,000,000	6,000,000	6,000,000	6,000,000	30,000,000
โครงการก่อสร้างแหล่งน้ำและระบบส่งน้ำเพื่อชุมชน/ชนบทฝ่ายเขาสีเสียดเหนือพร้อมอาคารประกอบ	2/19	2	กระทรวงเกษตรและสหกรณ์ (กรมชลประทาน)	-	30,000,000	30,000,000	30,000,000	30,000,000	120,000,000
โครงการก่อสร้างแหล่งน้ำและระบบส่งน้ำเพื่อชุมชน/ชนบทระบบส่งน้ำบ้านหนองใหญ่ เพิ่มพื้นที่ชลประทาน 500 ไร่	2/19	2	กระทรวงเกษตรและสหกรณ์ (กรมชลประทาน)	-	15,000,000	15,000,000	15,000,000	15,000,000	60,000,000
โครงการก่อสร้างแหล่งน้ำและระบบส่งน้ำเพื่อชุมชน/ชนบท ฝายทดน้ำบ้านทุ่งก้างย่างพร้อมระบบส่งน้ำ พื้นที่รับประโยชน์ 200 ไร่	2/19	2	กระทรวงเกษตรและสหกรณ์ (กรมชลประทาน)	-	40,000,000	40,000,000	40,000,000	40,000,000	160,000,000
โครงการก่อสร้างแหล่งน้ำและระบบส่งน้ำเพื่อชุมชน/ชนบท เพิ่มประสิทธิภาพการเก็บกักน้ำกองการสัตว์และเกษตรกรรม แห่งที่ 3 ความจุเพิ่มขึ้น 0.086 ล้านลูกบาศก์เมตร	2/19	2	กระทรวงเกษตรและสหกรณ์ (กรมชลประทาน)	-	5,000,000	5,000,000	5,000,000	5,000,000	20,000,000
โครงการก่อสร้างแหล่งน้ำและระบบส่งน้ำเพื่อชุมชน/ชนบท ฝายทดน้ำหนองกระทุ่ม พร้อมชุดลอกลำห้วย	2/19	2	กระทรวงเกษตรและสหกรณ์ (กรมชลประทาน)	-	17,990,000	17,990,000	17,990,000	17,990,000	71,960,000
โครงการก่อสร้างแหล่งน้ำและระบบส่งน้ำเพื่อชุมชน/ชนบทเพิ่มประสิทธิภาพการเก็บกักน้ำบ้านหนองตาคุ้ม ความจุเพิ่มขึ้น 0.04 ล้านลูกบาศก์เมตร	2/19	2	กระทรวงเกษตรและสหกรณ์ (กรมชลประทาน)	-	6,000,000	6,000,000	6,000,000	6,000,000	24,000,000
โครงการก่อสร้างแหล่งน้ำและระบบส่งน้ำเพื่อชุมชน/ชนบท เพิ่มประสิทธิภาพการเก็บกักน้ำบ้านนาใหม่	2/19	2	กระทรวงเกษตรและสหกรณ์ (กรมชลประทาน)	-	40,000,000	40,000,000	40,000,000	40,000,000	160,000,000
โครงการพัฒนาแหล่งน้ำห้วยพุทรา พร้อมระบบส่งน้ำและอาคารประกอบ	2/19	2	กระทรวงเกษตรและสหกรณ์ (กรมชลประทาน)	-	48,000,000	48,000,000	48,000,000	48,000,000	192,000,000
โครงการก่อสร้างแหล่งน้ำและระบบส่งน้ำเพื่อชุมชน/ชนบท ฝายทดน้ำหนองตากเนื้อ พร้อมชุดลอกลำห้วย	2/19	2	กระทรวงเกษตรและสหกรณ์ (กรมชลประทาน)	-	17,950,000	17,950,000	17,950,000	17,950,000	71,800,000
โครงการก่อสร้างแหล่งน้ำและระบบส่งน้ำเพื่อชุมชน/ชนบทระบบกระจายน้ำ ตำบลอนตาเพชร	2/19	2	กระทรวงเกษตรและสหกรณ์ (กรมชลประทาน)	-	25,000,000	25,000,000	25,000,000	25,000,000	100,000,000
โครงการก่อสร้างแหล่งน้ำและระบบส่งน้ำเพื่อชุมชน/ชนบทอาคารบังคับน้ำกองการสัตว์และเกษตรกรรม แห่งที่ 4	2/19	2	กระทรวงเกษตรและสหกรณ์ (กรมชลประทาน)	-	5,000,000	5,000,000	5,000,000	5,000,000	20,000,000
โครงการก่อสร้างแหล่งน้ำและระบบส่งน้ำเพื่อชุมชน/ชนบทระบบกระจายน้ำฝายทดน้ำบ้านหนองแดงฝั่งขวา ระยะ5	2/19	2	กระทรวงเกษตรและสหกรณ์ (กรมชลประทาน)	-	20,000,000	20,000,000	20,000,000	20,000,000	80,000,000

**บัญชีรายการชุดโครงการ**

**งบประมาณดำเนินการ**

แผนงาน/โครงการ	ยุทธศาสตร์ ชาติ แผนแม่บทฯ	แหล่ง งบประมาณ	หน่วยดำเนินการ	พ.ศ. 2566	พ.ศ. 2567	พ.ศ. 2568	พ.ศ. 2569	พ.ศ. 2570	พ.ศ. 2566 - 2570
โครงการก่อสร้างแหล่งน้ำและระบบส่งน้ำเพื่อชุมชน/ชนบท อาคารบังคับน้ำกองการสัตว์และเกษตรกรรม แห่งที่ 5	2/19	2	กระทรวงเกษตรและ สหกรณ์ (กรมชลประทาน)	-	5,000,000	5,000,000	5,000,000	5,000,000	20,000,000
โครงการก่อสร้างแหล่งน้ำและระบบส่งน้ำเพื่อชุมชน/ชนบท ระบบกระจายน้ำฝายทดน้ำบ้านหนองแดงฝั่งซ้าย ระยะ 5	2/19	2	กระทรวงเกษตรและ สหกรณ์ (กรมชลประทาน)	-	25,000,000	25,000,000	25,000,000	25,000,000	100,000,000
โครงการก่อสร้างแหล่งน้ำและระบบส่งน้ำเพื่อชุมชน/ชนบท สถานีสูบน้ำบ้านแก่งระเบิด 2	2/19	2	กระทรวงเกษตรและ สหกรณ์ (กรมชลประทาน)	-	30,000,000	30,000,000	30,000,000	30,000,000	120,000,000
โครงการก่อสร้างแหล่งน้ำและระบบส่งน้ำเพื่อชุมชน/ชนบทสถานี สูบน้ำด้วยไฟฟ้าจรเข้สามพัน 1	2/19	2	กระทรวงเกษตรและ สหกรณ์ (กรมชลประทาน)	-	30,000,000	30,000,000	30,000,000	30,000,000	120,000,000
โครงการก่อสร้างแหล่งน้ำและระบบส่งน้ำเพื่อชุมชน/ชนบทสถานี สูบน้ำด้วยไฟฟ้าบ้านดอนตาเพชร 1	2/19	2	กระทรวงเกษตรและ สหกรณ์ (กรมชลประทาน)	-	45,000,000	45,000,000	45,000,000	45,000,000	180,000,000
โครงการก่อสร้างแหล่งน้ำและระบบส่งน้ำเพื่อชุมชน/ชนบทสถานี สูบน้ำด้วยไฟฟ้าบ้านดอนตาเพชร 2	2/19	2	กระทรวงเกษตรและ สหกรณ์ (กรมชลประทาน)	-	50,000,000	50,000,000	50,000,000	50,000,000	200,000,000
โครงการการใช้สมุนไพรท้องถิ่นกำจัดแมลงศัตรูพืชเพื่อส่งเสริม การผลิตพืชผักปลอดภัย	2/3	2	คณะวิทยาศาสตร์และ เทคโนโลยี มหาวิทยาลัย ราชภัฏกาญจนบุรี	-	500,000	500,000	500,000	500,000	2,000,000
โครงการพัฒนาผลิตภัณฑ์สินค้าโปรตีนพืชจากถั่วเพื่อสร้าง รายได้ในชุมชนและต่อยอดเชิงพาณิชย์จังหวัดกาญจนบุรี	2/3	2	มหาวิทยาลัยราชภัฏ กาญจนบุรี	-	1,500,000	1,500,000	1,500,000	1,500,000	6,000,000
โครงการสวนสมุนไพร “กลุ่มรักษัสมุนไพรรักษาไข้หวัดใหญ่”	2/3	2	มหาวิทยาลัยราชภัฏ กาญจนบุรี	-	885,000	885,000	885,000	885,000	3,540,000
โครงการการส่งเสริมเกษตรทฤษฎีใหม่ด้านการประมง	2/3	2	กระทรวงเกษตรและ สหกรณ์/ (สำนักงานประมง จังหวัดกาญจนบุรี)	-	90,000	90,000	90,000	90,000	360,000
โครงการ 1 ตำบล 1 กลุ่มเกษตรทฤษฎีใหม่	2/3	2	กระทรวงเกษตรและ สหกรณ์/ (สำนักงานประมง จังหวัดกาญจนบุรี)	-	7,200	7,200	7,200	7,200	28,800
โครงการศูนย์เรียนรู้เพิ่มประสิทธิภาพการผลิตสินค้าเกษตร ฯ (ศพก.)	2/3	2	กระทรวงเกษตรและ สหกรณ์/ (สำนักงานประมง จังหวัดกาญจนบุรี)	-	78,100	78,100	78,100	78,100	312,400
โครงการเตรียมความพร้อมเกษตรกรเข้าสู่มาตรฐานฟาร์ม เพาะเลี้ยงสัตว์น้ำจืด	2/3	2	กระทรวงเกษตรและ สหกรณ์/ (สำนักงานประมง จังหวัดกาญจนบุรี)	-	20,500	20,500	20,500	20,500	82,000
โครงการส่งเสริมและพัฒนาอาชีพเพื่อแก้ไขปัญหาที่ดินทำกินของ เกษตรกร	2/3	2	กระทรวงเกษตรและ สหกรณ์/ (สำนักงานประมง จังหวัดกาญจนบุรี)	-	46,600	46,600	46,600	46,600	186,400
โครงการระบบส่งเสริมเกษตรแบบแปลงใหญ่	2/3	2	กระทรวงเกษตรและ สหกรณ์/ (สำนักงานประมง จังหวัดกาญจนบุรี)	-	87,280	87,280	87,280	87,280	349,120
โครงการพัฒนาเกษตรกรอินทรีย์	2/3	2	กระทรวงเกษตรและ สหกรณ์/ (สำนักงานประมง จังหวัดกาญจนบุรี)	-	28,900	28,900	28,900	28,900	115,600
โครงการ พัฒนาสินค้าสัตว์น้ำด้วยเทคโนโลยีและนวัตกรรมสู่ มาตรฐานสากล	2/3	2	กระทรวงเกษตรและ สหกรณ์/ (สำนักงานประมง จังหวัดกาญจนบุรี)	-	901,569	901,569	901,569	901,569	3,606,276
โครงการเชื่อมป้องกันคลัสติงริมน้ำแควน้อยพร้อมปรับปรุงภูมิทัศน์ บ้านท่าโป่ง หมู่ที่ 3 ตำบลจรเข้เผือก อำเภอตาเมชะสามเด็ย	2/19	2	กรมโยธาธิการและผังเมือง/ สำนักงานโยธาธิการและผัง เมืองจังหวัดกาญจนบุรี	-	-	57,000,000	57,000,000	57,000,000	171,000,000
โครงการเชื่อมป้องกันคลัสติงริมน้ำแควน้อย บ้านหินลาดตะวันตก หมู่ที่ 3 ตำบลหินลาด อำเภอทองผาภูมิ	2/19	2	กรมโยธาธิการและผังเมือง/ สำนักงานโยธาธิการและผัง เมืองจังหวัดกาญจนบุรี	-	-	24,000,000	24,000,000	24,000,000	72,000,000
โครงการเชื่อมป้องกันคลัสติงริมน้ำแควน้อย ทำนบน้ำวัดท่ามะเดื่อ หมู่ที่ 2 ตำบลศรีมงคล อำเภอไทรโยค	2/19	2	กรมโยธาธิการและผังเมือง/ สำนักงานโยธาธิการและผัง เมืองจังหวัดกาญจนบุรี	-	-	21,000,000	21,000,000	21,000,000	63,000,000
โครงการเชื่อมป้องกันคลัสติงริมน้ำแควน้อย บ้านยางโตน หมู่ที่ 3 ตำบลศรีมงคล อำเภอไทรโยค	2/19	2	กรมโยธาธิการและผังเมือง/ สำนักงานโยธาธิการและผัง เมืองจังหวัดกาญจนบุรี	-	-	17,000,000	17,000,000	17,000,000	51,000,000
โครงการเชื่อมป้องกันคลัสติงริมน้ำแควน้อย พร้อมปรับปรุงภูมิ ทัศน์ บริเวณวัดวังโพธิ์ หมู่ที่ 1 ตำบลลุ่มสุ่ม อำเภอไทรโยค	2/19	2	กรมโยธาธิการและผังเมือง/ สำนักงานโยธาธิการและผัง เมืองจังหวัดกาญจนบุรี	-	-	48,000,000	48,000,000	48,000,000	144,000,000
โครงการเชื่อมป้องกันคลัสติงริมน้ำห้วยลำตะเพิน หมู่ที่ 5 ตำบลหนองรี อำเภอบ่อพลอย	2/19	2	กรมโยธาธิการและผังเมือง/ สำนักงานโยธาธิการและผัง เมืองจังหวัดกาญจนบุรี	-	-	35,000,000	35,000,000	35,000,000	105,000,000



**บัญชีรายการชุดโครงการ**

**งบประมาณดำเนินการ**

แผนงาน/โครงการ	ยุทธศาสตร์ ชาติ แผนแม่บทฯ	แหล่ง งบประมาณ	หน่วยดำเนินการ	พ.ศ. 2566	พ.ศ. 2567	พ.ศ. 2568	พ.ศ. 2569	พ.ศ. 2570	พ.ศ. 2566 - 2570
โครงการเชื่อมป้องกันตลิ่งริมท้ายลำตะเพิน หมู่ที่ 10 ตำบลหนองรี อำเภอปอพลอย	2/19	2	กรมโยธาธิการและผังเมือง/ สำนักงานโยธาธิการและผังเมืองจังหวัดกาญจนบุรี	-	-	21,000,000	21,000,000	21,000,000	63,000,000
โครงการเชื่อมป้องกันตลิ่งริมลำตะเพิน บริเวณสะพานบ้านบึง หล่ม-ตะวัน หมู่ที่ 5 ตำบลปอพลอย อำเภอปอพลอย	2/19	2	กรมโยธาธิการและผังเมือง/ สำนักงานโยธาธิการและผังเมืองจังหวัดกาญจนบุรี	-	-	16,000,000	16,000,000	16,000,000	48,000,000
โครงการเชื่อมป้องกันตลิ่งริมแม่น้ำแควน้อย หมู่ 1 บ้านหนองหญ้า ตำบลหนองหญ้า อำเภอเมืองกาญจนบุรี	2/19	2	กรมโยธาธิการและผังเมือง/ สำนักงานโยธาธิการและผังเมืองจังหวัดกาญจนบุรี	-	-	10,000,000	10,000,000	10,000,000	30,000,000
โครงการเชื่อมป้องกันตลิ่งริมลำตะเพิน หมู่ 2 บ้านช่องด่าน ตำบลช่องด่าน อำเภอปอพลอย	2/19	2	กรมโยธาธิการและผังเมือง/ สำนักงานโยธาธิการและผังเมืองจังหวัดกาญจนบุรี	-	-	10,000,000	10,000,000	10,000,000	30,000,000
โครงการเชื่อมป้องกันตลิ่งริมแม่น้ำแม่กลองพร้อมปรับปรุงภูมิทัศน์บริเวณหมู่ที่ 1 ตำบลห้วยเหนียว อำเภอท่ามะกา	2/19	2	กรมโยธาธิการและผังเมือง/ สำนักงานโยธาธิการและผังเมืองจังหวัดกาญจนบุรี	-	-	60,000,000	60,000,000	60,000,000	180,000,000
โครงการเชื่อมป้องกันตลิ่งริมแม่น้ำแควน้อย หมู่ที่ 8 บ้านท่าเตียน ตำบลไทรโยค อำเภอไทรโยค	2/19	2	กรมโยธาธิการและผังเมือง/ สำนักงานโยธาธิการและผังเมืองจังหวัดกาญจนบุรี	-	-	20,000,000	20,000,000	20,000,000	60,000,000
โครงการเชื่อมป้องกันตลิ่งบริเวณศาลาประชาคมพร้อมปรับปรุงภูมิทัศน์ หมู่ที่ 6 บ้านดาวติ่ง ตำบลไทรโยคอำเภอไทรโยค จังหวัดกาญจนบุรี	2/19	2	กรมโยธาธิการและผังเมือง/ สำนักงานโยธาธิการและผังเมืองจังหวัดกาญจนบุรี	-	-	35,000,000	35,000,000	35,000,000	105,000,000
โครงการเชื่อมป้องกันตลิ่งวัดวังพระ พร้อมปรับปรุงภูมิทัศน์ หมู่ที่ 4 บ้านแก่งจ้อ ตำบลไทรโยค อำเภอไทรโยค	2/19	2	กรมโยธาธิการและผังเมือง/ สำนักงานโยธาธิการและผังเมืองจังหวัดกาญจนบุรี	-	-	59,000,000	59,000,000	59,000,000	177,000,000
โครงการเชื่อมป้องกันตลิ่งริมแม่น้ำแควน้อยพร้อมปรับปรุงภูมิทัศน์บริเวณวัดใหม่ตงสัก หมู่ที่ 8 บ้านท่าเตียน ตำบลไทรโยค อำเภอไทรโยค	2/19	2	กรมโยธาธิการและผังเมือง/ สำนักงานโยธาธิการและผังเมืองจังหวัดกาญจนบุรี	-	-	50,000,000	50,000,000	50,000,000	150,000,000
โครงการเชื่อมป้องกันตลิ่งริมแม่น้ำแม่กลองพร้อมปรับปรุงภูมิทัศน์ หมู่ที่ 7 บ้านท้องพระ ตำบลแสนตอ อำเภอท่ามะกา	2/19	2	กรมโยธาธิการและผังเมือง/ สำนักงานโยธาธิการและผังเมืองจังหวัดกาญจนบุรี	-	-	67,500,000	67,500,000	67,500,000	202,500,000
โครงการเชื่อมป้องกันตลิ่งริมแม่น้ำแม่กลองพร้อมปรับปรุงภูมิทัศน์ บ้านท่ากระทุ่ม หมู่ที่ 1 ตำบลแสนตอ อำเภอท่ามะกา	2/19	2	กรมโยธาธิการและผังเมือง/ สำนักงานโยธาธิการและผังเมืองจังหวัดกาญจนบุรี	-	-	62,500,000	62,500,000	62,500,000	187,500,000
โครงการเชื่อมป้องกันตลิ่งริมแม่น้ำแควน้อยพร้อมปรับปรุงภูมิทัศน์ หมู่ที่ 1 บ้านพุตอง ตำบลลิ้นถิ่น อำเภอทองผาภูมิ	2/19	2	กรมโยธาธิการและผังเมือง/ สำนักงานโยธาธิการและผังเมืองจังหวัดกาญจนบุรี	-	-	150,000,000	150,000,000	150,000,000	450,000,000
โครงการเชื่อมป้องกันตลิ่งริมแม่น้ำแควใหญ่พร้อมปรับปรุงภูมิทัศน์ หมู่ที่ 1 บ้านวังคัง ตำบลวังคัง อำเภอเมือง	2/19	2	กรมโยธาธิการและผังเมือง/ สำนักงานโยธาธิการและผังเมืองจังหวัดกาญจนบุรี	-	-	120,000,000	120,000,000	120,000,000	360,000,000
โครงการเชื่อมป้องกันตลิ่งริมแม่น้ำแม่กลองพร้อมปรับปรุงภูมิทัศน์ หมู่ที่ 3,4,7 ตำบลแสนตอ อำเภอท่ามะกา	2/19	2	กรมโยธาธิการและผังเมือง/ สำนักงานโยธาธิการและผังเมืองจังหวัดกาญจนบุรี	-	-	270,000,000	270,000,000	270,000,000	810,000,000
โครงการปรับปรุงห้วยนาคราช ตำบลท่าล้อ อำเภอท่าม่วง	2/19	2	กรมโยธาธิการและผังเมือง/ สำนักงานโยธาธิการและผังเมืองจังหวัดกาญจนบุรี	-	-	226,080,000	226,080,000	226,080,000	678,240,000
โครงการปรับปรุงคลองคอกหมู ตำบลวังศาลา อำเภอท่าม่วง	2/19	2	กรมโยธาธิการและผังเมือง/ สำนักงานโยธาธิการและผังเมืองจังหวัดกาญจนบุรี	-	-	3,460,000	3,460,000	3,460,000	10,380,000
โครงการปรับปรุงคลองวังศาลา ตำบลวังศาลา อำเภอท่าม่วง	2/19	2	กรมโยธาธิการและผังเมือง/ สำนักงานโยธาธิการและผังเมืองจังหวัดกาญจนบุรี	-	-	21,090,000	21,090,000	21,090,000	63,270,000
โครงการขึ้นทะเบียนและการปรับปรุงทะเบียนเกษตรกรประจำปี 2566	2/3	2	กระทรวงเกษตรและสหกรณ์/ (สำนักงานเกษตรอำเภอท่ามะกา)	-	-	30,000	30,000	30,000	90,000
โครงการสนับสนุนการดำเนินงานของนายทะเบียนวิสาหกิจชุมชน	2/3	2	กระทรวงเกษตรและสหกรณ์/ (สำนักงานเกษตรอำเภอท่ามะกา)	-	-	2,000	2,000	2,000	6,000
โครงการส่งเสริมและสนับสนุนให้เกษตรกรวางแผนและการจัดการศัตรูพืช	2/3	2	กระทรวงเกษตรและสหกรณ์/ (สำนักงานเกษตรอำเภอท่ามะกา)	-	-	5,000	5,000	5,000	15,000
โครงการส่งเสริมศักยภาพวิสาหกิจชุมชน	2/3	2	กระทรวงเกษตรและสหกรณ์/ (สำนักงานเกษตรอำเภอท่ามะกา)	-	-	50,000	50,000	50,000	150,000



**บัญชีรายการชุดโครงการ**

**งบประมาณดำเนินการ**

แผนงาน/โครงการ	ยุทธศาสตร์ ชาติ แผนแม่บทฯ	แหล่ง งบประมาณ	หน่วยดำเนินการ	พ.ศ. 2566	พ.ศ. 2567	พ.ศ. 2568	พ.ศ. 2569	พ.ศ. 2570	พ.ศ. 2566 - 2570
สนับสนุนการจัดการแลพัฒนาผลผลิตผลสินค้าเกษตร GAP	2/3	2	กระทรวงเกษตรและ สหกรณ์/ (สำนักงานเกษตร อำเภอท่ามะกา)	-	-	18,660	18,660	18,660	55,980
ส่งเสริมการรวมกลุ่ม & สร้างเครือข่ายเกษตรกรปลอดภัย	2/3	2	กระทรวงเกษตรและ สหกรณ์/ (สำนักงานเกษตร อำเภอท่ามะกา)	-	-	9,900	9,900	9,900	29,700
โครงการอบรมพัฒนาศักยภาพเกษตรกรให้เป็น Smart Farmer	2/3	2	กระทรวงเกษตรและ สหกรณ์/ (สำนักงานเกษตร อำเภอท่ามะกา)	-	-	5,000	5,000	5,000	15,000
อบรมเกษตรกรเข้าสู่ระบบมาตรฐาน GAP และศึกษาดูงาน	2/3	2	กระทรวงเกษตรและ สหกรณ์/ (สำนักงานเกษตร อำเภอท่ามะกา)	-	-	8,000	8,000	8,000	24,000
โครงการส่งเสริมอาชีพกลุ่มแม่บ้านเกษตรกรตำบลดอนขมิ้น	2/3	2	กระทรวงเกษตรและ สหกรณ์/ (สำนักงานเกษตร อำเภอท่ามะกา)	-	-	70,000	70,000	70,000	210,000
พัฒนาศูนย์เรียนรู้การเพิ่มประสิทธิภาพการผลิตสินค้าการเกษตร	2/4	2	กระทรวงเกษตรและ สหกรณ์/ (สำนักงานเกษตร อำเภอท่ามะกา)	-	-	3,800	3,800	3,800	11,400
โครงการเพิ่มประสิทธิภาพการผลิตอ้อย	2/4	2	กระทรวงเกษตรและ สหกรณ์/ (สำนักงานเกษตร อำเภอท่ามะกา)	-	-	100,000	100,000	100,000	300,000
โครงการส่งเสริมการใช้ปุ๋ยเคมีอย่างเหมาะสม	2/4	2	กระทรวงเกษตรและ สหกรณ์/ (สำนักงานเกษตร อำเภอท่ามะกา)	-	-	100,000	100,000	100,000	300,000
โครงการส่งเสริมการปลูกพืชปลอดภัย	2/4	2	กระทรวงเกษตรและ สหกรณ์/ (สำนักงานเกษตร อำเภอท่ามะกา)	-	-	100,000	100,000	100,000	300,000
โครงการจัดทำแปลงเรียนรู้ด้านการจัดการดินและปุ๋ย	2/4	2	กระทรวงเกษตรและ สหกรณ์/ (สำนักงานเกษตร อำเภอท่ามะกา)	-	-	5,000	5,000	5,000	15,000
โครงการจัดกระบวนการเรียนรู้แก่เกษตรกรเพื่อพัฒนาและ ยกระดับ ศจช.	2/4	2	กระทรวงเกษตรและ สหกรณ์/ (สำนักงานเกษตร อำเภอท่ามะกา)	-	-	6,000	6,000	6,000	18,000
โครงการจัดกระบวนการเรียนรู้ให้กับกลุ่มเกษตรกรผู้นำ	2/4	2	กระทรวงเกษตรและ สหกรณ์/ (สำนักงานเกษตร อำเภอท่ามะกา)	-	-	6,000	6,000	6,000	18,000
โครงการก่อสร้างเขื่อนป้องกันตลิ่งแม่น้ำลำภาชี หมู่ที่ 1 บ้านท่าเสด็จ ตำบลจรเข้เผือก อำเภอด่านมะขามเตี้ย จังหวัดกาญจนบุรี	5/19	2	กรมทรัพยากรน้ำ	-	-	60,000,000	60,000,000	60,000,000	180,000,000
โครงการขุดลอกลำห้วย หมู่ 10 บ้านท่าพลับ ระยะทางประมาณ 2,000 ม.	5/19	2	กรมทรัพยากรน้ำ	-	-	2,000,000	2,000,000	2,000,000	6,000,000
โครงการเรียงหินพร้อมแก่งเขื่อนลำห้วยภาชี บริเวณ หมู่ 2,5 และ 10 รวมระยะทางประมาณ 13 กม.	5/19	2	กรมทรัพยากรน้ำ	-	-	90,000,000	90,000,000	90,000,000	270,000,000
โครงการปรับปรุงฝายน้ำล้นเพื่อป้องกันและแก้ไขปัญหาลูกทกภัย และภัยแล้งบริเวณลำตะเพิน หมู่ที่ 8 ตำบลหลุมรัง	5/19	2	กรมการปกครอง/ อำเภอปอพลอย	-	-	1,000,000	1,000,000	1,000,000	3,000,000
โครงการก่อสร้างฝายลดแรงดันน้ำบนพื้นที่สูง บริเวณเขาช่องอินทรีย์ หมู่ที่ 11 บ้านไร่ใหม่ ตำบลหลุมรัง	5/19	2	กรมการปกครอง/ อำเภอปอพลอย	-	-	2,348,000	2,348,000	2,348,000	7,044,000
โครงการขุดสระกักเก็บน้ำหมู่ที่ 1 บ้านหนองกุ่ม ตำบลหนองกุ่ม	5/19	2	กรมการปกครอง/ อำเภอปอพลอย	-	-	1,332,000	1,332,000	1,332,000	3,996,000
โครงการขุดสระกักเก็บน้ำภายในหมู่บ้าน หมู่ที่ 9 บ้านหนองพุพระ	5/19	2	กรมการปกครอง/ อำเภอปอพลอย	-	-	5,427,000	5,427,000	5,427,000	16,281,000
โครงการขุดลำห้วยสะแหร่งและฝายชะลอน้ำ หมู่ 4 บ้านวังใหญ่ ตำบลช่องด่าน	5/19	2	กรมการปกครอง/ อำเภอปอพลอย	-	-	1,979,000	1,979,000	1,979,000	5,937,000
โครงการขุดสระกักเก็บน้ำ บ้านดอนกลาง หมู่ที่ 5 ตำบลหนองกร่าง	5/19	2	กรมการปกครอง/ อำเภอปอพลอย	-	-	1,297,000	1,297,000	1,297,000	3,891,000
โครงการขุดสระกักเก็บน้ำ หมู่ 6 บ้านหลังเขา ตำบลหนองกร่าง	5/19	2	กรมการปกครอง/ อำเภอปอพลอย	-	-	1,432,000	1,432,000	1,432,000	4,296,000
โครงการขุดลอกลำห้วยสะแหร่ง ด้วยรถขุด หมู่ 7 ตำบลช่องด่าน	5/19	2	กรมการปกครอง/ อำเภอปอพลอย	-	-	1,636,000	1,636,000	1,636,000	4,908,000
โครงการขุดลอกอ่างเก็บน้ำถ้ำเขาเขียว ตำบลปอพลอย	5/19	2	กรมการปกครอง/ อำเภอปอพลอย	-	-	17,032,000	17,032,000	17,032,000	51,096,000
โครงการปรับปรุงบำรุงดิน	2/3	2	กระทรวงเกษตรและ สหกรณ์/สนง.เกษตรอำเภอ หนองปรือ	-	-	100,000	100,000	100,000	300,000



**บัญชีรายการชุดโครงการ**

**งบประมาณดำเนินการ**

แผนงาน/โครงการ	ยุทธศาสตร์ ชาติ แผนแม่บทฯ	แหล่ง งบประมาณ	หน่วยดำเนินการ	พ.ศ. 2566	พ.ศ. 2567	พ.ศ. 2568	พ.ศ. 2569	พ.ศ. 2570	พ.ศ. 2566 - 2570
โครงการส่งเสริมการเกษตรตามหลักเศรษฐกิจพอเพียง	2/3	2	กระทรวงเกษตรและ สหกรณ์/สนง.เกษตรอำเภอ หนองปรือ	-	-	150,000	150,000	150,000	450,000
โครงการจัดกระบวนการเรียนรู้การจัดการศัตรูพืชแบบผสมผสาน	2/3	2	กระทรวงเกษตรและ สหกรณ์/สนง.เกษตรอำเภอ หนองปรือ	-	-	155,000	155,000	155,000	465,000
โครงการพัฒนาคุณภาพมาตรฐานสินค้าการเกษตรและการตลาด	2/3	2	กระทรวงเกษตรและ สหกรณ์/สนง.เกษตรอำเภอ หนองปรือ	-	-	32,200	32,200	32,200	96,600
โครงการส่งเสริมและพัฒนาการผลิตข้าว	2/3	2	กระทรวงเกษตรและ สหกรณ์/สนง.เกษตรอำเภอ หนองปรือ	-	-	50,000	50,000	50,000	150,000
โครงการเพิ่มประสิทธิภาพการผลิตสับปะรด	2/3	2	กระทรวงเกษตรและ สหกรณ์/สนง.เกษตรอำเภอ หนองปรือ	-	-	200,000	200,000	200,000	600,000
โครงการลดต้นทุนการผลิตมันสำปะหลัง	2/3	2	กระทรวงเกษตรและ สหกรณ์/สนง.เกษตรอำเภอ หนองปรือ	-	-	50,000	50,000	50,000	150,000
โครงการส่งเสริมการแปรรูปผลผลิตทางการเกษตรเพื่อเพิ่มมูลค่า	2/3	2	กระทรวงเกษตรและ สหกรณ์/สนง.เกษตรอำเภอ หนองปรือ	-	-	260,000	260,000	260,000	780,000
โครงการก่อสร้างลานตากพืชผลทางการเกษตร หมู่ที่ 5 บ้านโป่งช้าง ตำบลหนองปรือ จังหวัดกาญจนบุรี	2/3	2	กระทรวงเกษตรและ สหกรณ์/สนง.เกษตรอำเภอ หนองปรือ	-	-	500,000	500,000	500,000	1,500,000
โครงการจัดตั้งศูนย์เรียนรู้เศรษฐกิจพอเพียง	2/3	2	กรมการปกครอง/ อำเภอศรีสวัสดิ์	-	-	100,000	100,000	100,000	300,000
โครงการส่งเสริมการประกอบอาชีพและแปรรูปผลิตภัณฑ์	2/3	2	กรมการปกครอง/ อำเภอศรีสวัสดิ์	-	-	30,000	30,000	30,000	90,000
โครงการจัดทำศูนย์การเรียนรู้เกษตรอินทรีย์ตามแนวทางปรัชญา เศรษฐกิจพอเพียงต้นแบบ	2/3	2	กรมการปกครอง/ อำเภอทองผาภูมิ	-	-	500,000	500,000	500,000	1,500,000
โครงการส่งเสริมการเกษตรแปลงใหญ่	2/3	2	กระทรวงเกษตรและ สหกรณ์/สำนักงานเกษตร อำเภอทองผาภูมิ	-	-	355,000	355,000	355,000	1,065,000
โครงการพัฒนาเกษตรกรรมยั่งยืน กิจกรรมพัฒนาการผลิต เกษตรอินทรีย์	2/3	2	กระทรวงเกษตรและ สหกรณ์/สำนักงานเกษตร อำเภอทองผาภูมิ	-	-	45,000	45,000	45,000	135,000
โครงการศูนย์เรียนรู้การเพิ่มประสิทธิภาพการผลิตสินค้าเกษตร	2/3	2	กระทรวงเกษตรและ สหกรณ์/สำนักงานเกษตร อำเภอทองผาภูมิ	-	-	20,000	20,000	20,000	60,000
โครงการเกษตรปราดเปรื่อง (Smart Farmer)	2/3	2	กระทรวงเกษตรและ สหกรณ์/สำนักงานเกษตร อำเภอทองผาภูมิ	-	-	8,000	8,000	8,000	24,000
โครงการผลิตปุ๋ยหมักและปุ๋ยน้ำชีวภาพ เพื่อส่งเสริมการเกษตร ปลอดภัยประจำตำบลชะแล	2/3	2	กรมการปกครอง/อำเภอ ทองผาภูมิ	-	-	1,000,000	1,000,000	1,000,000	3,000,000
โครงการเชื่อมป้องกันตลิ่งริมแม่น้ำลำภาชี บ้านท่าพลับ หมู่ที่ 10 ตำบลด่านมะขามเตี้ย อำเภอด่านมะขามเตี้ย	2/19	2	กรมโยธาธิการและผังเมือง/ สำนักงานโยธาธิการและผัง เมืองจังหวัดกาญจนบุรี	-	-	172,000,000	172,000,000	172,000,000	516,000,000
โครงการเชื่อมป้องกันตลิ่งริมแม่น้ำแควน้อย พร้อมปรับปรุงภูมิ ทัศน์ บ้านลำทราย หมู่ที่ 9 ตำบลบ้านเก่า อำเภอเมืองกาญจนบุรี	2/19	2	กรมโยธาธิการและผังเมือง/ สำนักงานโยธาธิการและผัง เมืองจังหวัดกาญจนบุรี	-	-	465,000,000	465,000,000	465,000,000	1,395,000,000
โครงการก่อสร้างระบบระบายน้ำหลักและระบบป้องกันน้ำท่วม พื้นที่ชุมชนบ้านเก่า หมู่ที่ 1 - หมู่ที่ 13 บ้านท่าทุ่งนา ตำบลบ้าน เก่า อำเภอเมืองกาญจนบุรี จังหวัดกาญจนบุรี	2/19	2	กรมโยธาธิการและผังเมือง/ สำนักงานโยธาธิการและผัง เมืองจังหวัดกาญจนบุรี	-	-	300,000,000	300,000,000	300,000,000	900,000,000
<b>แผนงานที่ 3 โครงการขององค์กรปกครองส่วนท้องถิ่น</b>				<b>36,310,000</b>	<b>545,991,300</b>	<b>1,122,223,000</b>	<b>1,122,223,000</b>	<b>1,122,223,000</b>	<b>3,948,970,300</b>
โครงการก่อสร้างฝายน้ำล้น หมู่ 2 บ้านตาลเสี้ยน ต.รางสาสี่ อ.ท่าม่วง จ.กาญจนบุรี	2/19	3	องค์กรปกครองส่วนท้องถิ่น	15,000,000	15,000,000	15,000,000	15,000,000	15,000,000	75,000,000
โครงการก่อสร้างฝายน้ำล้น หมู่ 14 บ้านห้วยใหม่ ต.รางสาสี่ อ.ท่าม่วง จ.กาญจนบุรี	2/19	3	องค์กรปกครองส่วนท้องถิ่น	15,000,000	15,000,000	15,000,000	15,000,000	15,000,000	75,000,000
โครงการขุดลอกลำห้วยถลุง หมู่ 14, 13,4,11,1,3,9,8,2 ต.รางสาสี่ อ.ท่าม่วง จ.กาญจนบุรี	2/19	3	องค์กรปกครองส่วนท้องถิ่น	3,000,000	3,000,000	3,000,000	3,000,000	3,000,000	15,000,000
โครงการจัดซื้อรถเกี่ยวข้าวขนาดเล็กเอนกประสงค์บ้านไล่โว่	2/3	3	องค์กรปกครองส่วนท้องถิ่น	500,000	500,000	500,000	500,000	500,000	2,500,000
โครงการจัดซื้อรถไถเพื่อการเกษตรบ้านไล่โว่	2/3	3	องค์กรปกครองส่วนท้องถิ่น	500,000	500,000	500,000	500,000	500,000	2,500,000

**บัญชีรายการชุดโครงการ**

**งบประมาณดำเนินการ**

แผนงาน/โครงการ	ยุทธศาสตร์ ชาติ แผนแม่บทฯ	แหล่ง จปม.	หน่วยดำเนินการ	พ.ศ. 2566	พ.ศ. 2567	พ.ศ. 2568	พ.ศ. 2569	พ.ศ. 2570	พ.ศ. 2566 - 2570
โครงการก่อสร้างโรงพยาบาลบ้านไผ่	2/3	3	องค์กรปกครองส่วนท้องถิ่น	600,000	600,000	600,000	600,000	600,000	3,000,000
โครงการจัดซื้อเครื่องคว่ำกาแฟ	2/3	3	องค์กรปกครองส่วนท้องถิ่น	50,000	50,000	50,000	50,000	50,000	250,000
โครงการติดตั้งถังพักน้ำเพื่อการเกษตร	2/19	3	องค์กรปกครองส่วนท้องถิ่น	500,000	500,000	500,000	500,000	500,000	2,500,000
โครงการเดินท่อน้ำเพื่อการเกษตร	2/19	3	องค์กรปกครองส่วนท้องถิ่น	500,000	500,000	500,000	500,000	500,000	2,500,000
โครงการส่งเสริมสนับสนุนให้ความรู้การปลูกกาแฟ	2/3	3	องค์กรปกครองส่วนท้องถิ่น	20,000	20,000	20,000	20,000	20,000	100,000
โครงการก่อสร้างโรงเก็บเครื่องมือการเกษตรในชุมชน	2/3	3	องค์กรปกครองส่วนท้องถิ่น	500,000	500,000	500,000	500,000	500,000	2,500,000
โครงการส่งเสริมสนับสนุนให้ความรู้การปลูกทุเรียน	2/3	3	องค์กรปกครองส่วนท้องถิ่น	20,000	20,000	20,000	20,000	20,000	100,000
โครงการส่งเสริมสนับสนุนให้ความรู้การปลูกมะม่วงหิมพานต์	2/3	3	องค์กรปกครองส่วนท้องถิ่น	20,000	20,000	20,000	20,000	20,000	100,000
โครงการส่งเสริมสนับสนุนให้ความรู้การปลูกเงาะ	2/3	3	องค์กรปกครองส่วนท้องถิ่น	20,000	20,000	20,000	20,000	20,000	100,000
โครงการส่งเสริมสนับสนุนให้ความรู้การปลูกส้มโอ	2/3	3	องค์กรปกครองส่วนท้องถิ่น	20,000	20,000	20,000	20,000	20,000	100,000
โครงการส่งเสริมสนับสนุนการปลูกข้าววนาปี	2/3	3	องค์กรปกครองส่วนท้องถิ่น	20,000	20,000	20,000	20,000	20,000	100,000
โครงการส่งเสริมสนับสนุนให้ความรู้การแปรรูปบุก	2/3	3	องค์กรปกครองส่วนท้องถิ่น	20,000	20,000	20,000	20,000	20,000	100,000
โครงการส่งเสริมสนับสนุนให้ความรู้การแปรรูปหมาก	2/3	3	องค์กรปกครองส่วนท้องถิ่น	20,000	20,000	20,000	20,000	20,000	100,000
โครงการขุดสระน้ำภายในตำบลจระเข้มือ	2/19	3	องค์กรปกครองส่วนท้องถิ่น	-	1,000,000	1,000,000	1,000,000	1,000,000	4,000,000
โครงการก่อสร้างกั้นน้ำโดยเรียงหินแกรนิต ลำห้วยภาษี หมู่ที่ 3 และหมู่ที่ 4 จำนวน 7 จุด ตำบลหนองไผ่	2/19	3	องค์กรปกครองส่วนท้องถิ่น	-	82,000,000	82,000,000	82,000,000	82,000,000	328,000,000
โครงการเจาะบ่อบาดาลเพื่ออุปโภค - บริโภค หมู่ที่ 1-หมู่ที่ 6 ตำบลหนองไผ่	2/19	3	องค์กรปกครองส่วนท้องถิ่น	-	3,000,000	3,000,000	3,000,000	3,000,000	12,000,000
โครงการก่อสร้างฝายน้ำล้น ลำห้วยภาษี หมู่ที่ 3 หมู่ที่ 4 ตำบลหนองไผ่	2/19	3	องค์กรปกครองส่วนท้องถิ่น	-	3,500,000	3,500,000	3,500,000	3,500,000	14,000,000
โครงการขยายเขตท่อส่งน้ำเพื่อการเกษตร หมู่ที่ 4 บ้านท่ามะไฟ ตำบลจระเข้มือ อำเภอด่านมะขามเตี้ย	2/19	3	องค์กรปกครองส่วนท้องถิ่น	-	496,900	496,900	496,900	496,900	1,987,600
โครงการส่งเสริมให้ความรู้ด้านเกษตรอินทรีย์และอันตรายจากสารเคมี	2/3	3	องค์กรปกครองส่วนท้องถิ่น	-	50,000	50,000	50,000	50,000	200,000
โครงการส่งเสริมชุมชนตามแนวเศรษฐกิจพอเพียง	2/3	3	องค์กรปกครองส่วนท้องถิ่น	-	20,000	20,000	20,000	20,000	80,000
โครงการเพิ่มประสิทธิภาพการแปรรูปผลิตภัณฑ์เกษตร	2/3	3	องค์กรปกครองส่วนท้องถิ่น	-	400,000	400,000	400,000	400,000	1,600,000
โครงการปรับปรุงคุณภาพผลไม้	2/3	3	องค์กรปกครองส่วนท้องถิ่น	-	20,000	20,000	20,000	20,000	80,000
โครงการเกษตรปลอดภัยและการรับรองมาตรฐาน (GAP)	2/3	3	องค์กรปกครองส่วนท้องถิ่น	-	60,000	60,000	60,000	60,000	240,000
โครงการก่อสร้างอ่างเก็บน้ำขนาดใหญ่ ภายใน ตำบลวังกระแจะ	2/19	3	องค์กรปกครองส่วนท้องถิ่น	-	10,000,000	10,000,000	10,000,000	10,000,000	40,000,000
โครงการสูบน้ำด้วยพลังไฟฟ้า ภายใน ตำบลวังกระแจะ	2/19	3	องค์กรปกครองส่วนท้องถิ่น	-	10,000,000	10,000,000	10,000,000	10,000,000	40,000,000
โครงการก่อสร้างอ่างเก็บน้ำขนาดเล็ก ภายในตำบลวังกระแจะ	2/19	3	องค์กรปกครองส่วนท้องถิ่น	-	10,000,000	10,000,000	10,000,000	10,000,000	40,000,000
โครงการสูบน้ำด้วยพลังงานไฟฟ้า/โซลาร์เซลล์ภายใน ตำบลวังกระแจะ	2/19	3	องค์กรปกครองส่วนท้องถิ่น	-	5,000,000	5,000,000	5,000,000	5,000,000	20,000,000
โครงการขุดลอกลำห้วย	2/19	3	องค์กรปกครองส่วนท้องถิ่น	-	2,000,000	2,000,000	2,000,000	2,000,000	8,000,000
โครงการก่อสร้างฝายกั้นน้ำ	2/19	3	องค์กรปกครองส่วนท้องถิ่น	-	2,000,000	2,000,000	2,000,000	2,000,000	8,000,000
โครงการขุดลอกสระน้ำภายในหมู่บ้าน หมู่ที่ 2 ตำบลลุ่มลุ่ม	2/19	3	องค์กรปกครองส่วนท้องถิ่น	-	2,000,000	2,000,000	2,000,000	2,000,000	8,000,000
โครงการขุดลอกอ่างเก็บน้ำ บ้านสามัคคีธรรม หมู่ที่ 5	2/19	3	องค์กรปกครองส่วนท้องถิ่น	-	10,000,000	10,000,000	10,000,000	10,000,000	40,000,000
โครงการขยายท่อส่งน้ำเพื่อการเกษตร หมู่ที่ 8 บ้านท่าเตียน	2/3	3	องค์กรปกครองส่วนท้องถิ่น	-	500,000	500,000	500,000	500,000	2,000,000
โครงการอบรมให้ความรู้เกี่ยวกับการใช้สารเคมีในการเกษตร	2/3	3	องค์กรปกครองส่วนท้องถิ่น	-	30,000	30,000	30,000	30,000	120,000
โครงการก่อสร้างสถานีสูบน้ำด้วยไฟฟ้า ม.2 (สงครามเก่าทัพ)	2/19	3	องค์กรปกครองส่วนท้องถิ่น	-	30,000,000	30,000,000	30,000,000	30,000,000	120,000,000
โครงการก่อสร้างสถานีสูบน้ำด้วยไฟฟ้า ม.2 (เขาด่าน)	2/19	3	องค์กรปกครองส่วนท้องถิ่น	-	30,000,000	30,000,000	30,000,000	30,000,000	120,000,000
โครงการพัฒนาแหล่งน้ำ ขุดสระน้ำสาธารณะ ม.2 (จุดนางพินิจ)	2/19	3	องค์กรปกครองส่วนท้องถิ่น	-	1,000,000	1,000,000	1,000,000	1,000,000	4,000,000
โครงการขุดลอกลำห้วยธรรมชาติ หมู่ที่ 14	2/19	3	องค์กรปกครองส่วนท้องถิ่น	-	500,000	500,000	500,000	500,000	2,000,000
โครงการขุดลอกลำห้วยธรรมชาติ หมู่ที่ 7	2/19	3	องค์กรปกครองส่วนท้องถิ่น	-	500,000	500,000	500,000	500,000	2,000,000
โครงการขุดสระกักเก็บน้ำเพื่อการเกษตร หมู่ที่ 14	2/19	3	องค์กรปกครองส่วนท้องถิ่น	-	500,000	500,000	500,000	500,000	2,000,000
โครงการขุดสระกักเก็บน้ำเพื่อการเกษตร หมู่ที่ 5	2/19	3	องค์กรปกครองส่วนท้องถิ่น	-	500,000	500,000	500,000	500,000	2,000,000
โครงการก่อสร้างฝายน้ำล้น หมู่ที่ 1 บ้านท่าพุ่งนา(ชุมชนบ้านปกคลอง) ตำบลช่องสะเดา อำเภอมืองกาญจนบุรี จังหวัดกาญจนบุรี	2/19	3	องค์กรปกครองส่วนท้องถิ่น	-	500,000	500,000	500,000	500,000	2,000,000
โครงการก่อสร้างฝายน้ำล้นหมู่ที่ 2 บ้านหนองเต่า ตำบลช่องสะเดา อำเภอมืองกาญจนบุรี จังหวัดกาญจนบุรี	2/19	3	องค์กรปกครองส่วนท้องถิ่น	-	500,000	500,000	500,000	500,000	2,000,000
โครงการก่อสร้างฝายน้ำล้น หมู่ที่ 7 บ้านทับศิลา ตำบลช่องสะเดา อำเภอมืองกาญจนบุรี จังหวัดกาญจนบุรี	2/19	3	องค์กรปกครองส่วนท้องถิ่น	-	500,000	500,000	500,000	500,000	2,000,000



**บัญชีรายการชุดโครงการ**

**งบประมาณดำเนินการ**

แผนงาน/โครงการ	ยุทธศาสตร์ ชาติ แผนแม่บทฯ	แหล่ง งบประมาณ	หน่วยดำเนินการ	พ.ศ. 2566	พ.ศ. 2567	พ.ศ. 2568	พ.ศ. 2569	พ.ศ. 2570	พ.ศ. 2566 - 2570
โครงการก่อสร้างอาคารน้ำใต้ดินระบบปิด หมู่ 6 บ้านท่ากะที ตำบลช่องสะเดา อำเภอเมืองกาญจนบุรี จังหวัดกาญจนบุรี	2/19	3	องค์กรปกครองส่วนท้องถิ่น	-	500,000	500,000	500,000	500,000	2,000,000
โครงการก่อสร้างอาคารน้ำใต้ดินระบบเปิด หมู่ 6 บ้านท่ากะที ตำบลช่องสะเดา อำเภอเมืองกาญจนบุรี จังหวัดกาญจนบุรี	2/19	3	องค์กรปกครองส่วนท้องถิ่น	-	500,000	500,000	500,000	500,000	2,000,000
โครงการก่อสร้างอาคารน้ำใต้ดินระบบปิด หมู่ 7 บ้านทับศิลา ตำบลช่องสะเดา อำเภอเมืองกาญจนบุรี จังหวัดกาญจนบุรี	2/19	3	องค์กรปกครองส่วนท้องถิ่น	-	500,000	500,000	500,000	500,000	2,000,000
โครงการก่อสร้างอาคารน้ำใต้ดินระบบเปิด หมู่ 7 บ้านทับศิลา ตำบลช่องสะเดา อำเภอเมืองกาญจนบุรี จังหวัดกาญจนบุรี	2/19	3	องค์กรปกครองส่วนท้องถิ่น	-	500,000	500,000	500,000	500,000	2,000,000
โครงการขุดลอกลำห้วย หมู่ที่ 2 บ้านหมอเฒ่า ตำบลช่องสะเดา อำเภอเมืองกาญจนบุรี จังหวัดกาญจนบุรี	2/19	3	องค์กรปกครองส่วนท้องถิ่น	-	500,000	500,000	500,000	500,000	2,000,000
โครงการขุดลอกลำห้วย หมู่ที่ 4 บ้านช่องกระทิง ตำบลช่องสะเดา อำเภอเมืองกาญจนบุรี จังหวัดกาญจนบุรี	2/19	3	องค์กรปกครองส่วนท้องถิ่น	-	500,000	500,000	500,000	500,000	2,000,000
โครงการขุดลอกลำห้วย หมู่ที่ 6 บ้านท่ากะที ตำบลช่องสะเดา อำเภอเมืองกาญจนบุรี จังหวัดกาญจนบุรี	2/19	3	องค์กรปกครองส่วนท้องถิ่น	-	500,000	500,000	500,000	500,000	2,000,000
โครงการปรับปรุงซ่อมแซมคลองส่งน้ำในเขตตำบลวังตั้ง	2/19	3	องค์กรปกครองส่วนท้องถิ่น	-	3,000,000	3,000,000	3,000,000	3,000,000	12,000,000
โครงการปรับปรุงซ่อมแซมคลองส่งน้ำ ม.1 บ้านวังตั้ง	2/19	3	องค์กรปกครองส่วนท้องถิ่น	-	1,000,000	1,000,000	1,000,000	1,000,000	4,000,000
โครงการปรับปรุงซ่อมแซมคลองส่งน้ำ ม.3 บ้านท่าโป่ง	2/19	3	องค์กรปกครองส่วนท้องถิ่น	-	1,000,000	1,000,000	1,000,000	1,000,000	4,000,000
โครงการปรับปรุงซ่อมแซมคลองส่งน้ำ ม.9 บ้านหนองสามพราน	2/19	3	องค์กรปกครองส่วนท้องถิ่น	-	1,000,000	1,000,000	1,000,000	1,000,000	4,000,000
โครงการก่อสร้างฝายน้ำล้น ม.2	2/19	3	องค์กรปกครองส่วนท้องถิ่น	-	500,000	500,000	500,000	500,000	2,000,000
โครงการขยายท่อส่งน้ำเพื่อการเกษตร ม.3	2/19	3	องค์กรปกครองส่วนท้องถิ่น	-	2,000,000	2,000,000	2,000,000	2,000,000	8,000,000
โครงการก่อสร้างฝายน้ำล้น ม.3 (ม.3 หนองกลางเนินเชื่อม ม.9)	2/19	3	องค์กรปกครองส่วนท้องถิ่น	-	500,000	500,000	500,000	500,000	2,000,000
โครงการก่อสร้างฝายกั้นน้ำ ม.3	2/19	3	องค์กรปกครองส่วนท้องถิ่น	-	500,000	500,000	500,000	500,000	2,000,000
โครงการพัฒนาแหล่งน้ำขุดลอกหน้าฝาย ม.3	2/19	3	องค์กรปกครองส่วนท้องถิ่น	-	2,000,000	2,000,000	2,000,000	2,000,000	8,000,000
โครงการก่อสร้างคลองส่งน้ำ ม.3 (นางกัญญา-นายสุวิน)	2/19	3	องค์กรปกครองส่วนท้องถิ่น	-	2,000,000	2,000,000	2,000,000	2,000,000	8,000,000
โครงการพัฒนาแหล่งน้ำขุดลอกลำห้วยสาธารณะ ม.5	2/19	3	องค์กรปกครองส่วนท้องถิ่น	-	1,000,000	1,000,000	1,000,000	1,000,000	4,000,000
โครงการพัฒนาแหล่งน้ำ ขุดลอกลำห้วยสาธารณะ ม.5 (นายเหลี่ยม-ม.7)	2/19	3	องค์กรปกครองส่วนท้องถิ่น	-	2,000,000	2,000,000	2,000,000	2,000,000	8,000,000
โครงการพัฒนาแหล่งน้ำขุดลอกลำห้วยสาธารณะ ม.6	2/19	3	องค์กรปกครองส่วนท้องถิ่น	-	1,000,000	1,000,000	1,000,000	1,000,000	4,000,000
โครงการพัฒนาแหล่งน้ำขุดสระน้ำสาธารณะม.6 (นายสมพงษ์ บุญน้อม)	2/19	3	องค์กรปกครองส่วนท้องถิ่น	-	1,000,000	1,000,000	1,000,000	1,000,000	4,000,000
โครงการก่อสร้างฝายน้ำล้น ม.6 (หน้าวัด)	2/19	3	องค์กรปกครองส่วนท้องถิ่น	-	500,000	500,000	500,000	500,000	2,000,000
โครงการก่อสร้างฝายน้ำล้น ม.6 (ลุงชวง)	2/19	3	องค์กรปกครองส่วนท้องถิ่น	-	500,000	500,000	500,000	500,000	2,000,000
โครงการพัฒนาแหล่งน้ำขุดลอกลำห้วยสาธารณะ ม.9 (ท้ายหมู่บ้าน-ห้วยวังจาน)	2/19	3	องค์กรปกครองส่วนท้องถิ่น	-	2,000,000	2,000,000	2,000,000	2,000,000	8,000,000
โครงการพัฒนาแหล่งน้ำขุดคลองดิน ม.9	2/19	3	องค์กรปกครองส่วนท้องถิ่น	-	500,000	500,000	500,000	500,000	2,000,000
โครงการพัฒนาแหล่งน้ำก่อสร้างฝายชะลอน้ำกึ่งถาวร ม.9	2/19	3	องค์กรปกครองส่วนท้องถิ่น	-	500,000	500,000	500,000	500,000	2,000,000
โครงการพัฒนาแหล่งน้ำขุดลอกลำห้วยสาธารณะ ม.11	2/19	3	องค์กรปกครองส่วนท้องถิ่น	-	1,000,000	1,000,000	1,000,000	1,000,000	4,000,000
โครงการพัฒนาแหล่งน้ำขุดขยายสระน้ำสาธารณะ ม.12 (หนองใหญ่)	2/19	3	องค์กรปกครองส่วนท้องถิ่น	-	1,000,000	1,000,000	1,000,000	1,000,000	4,000,000
โครงการพัฒนาแหล่งน้ำขุดขยายสระน้ำสาธารณะ ม.12 (ห้วยตาลเสี้ยน)	2/19	3	องค์กรปกครองส่วนท้องถิ่น	-	1,000,000	1,000,000	1,000,000	1,000,000	4,000,000
โครงการพัฒนาแหล่งน้ำขุดสระน้ำสาธารณะ ม.12 (ห้วยมะค่า)	2/19	3	องค์กรปกครองส่วนท้องถิ่น	-	1,000,000	1,000,000	1,000,000	1,000,000	4,000,000
โครงการก่อสร้างท่อส่งน้ำเพื่อการเกษตร ม.12 (บ้านสมนึก-กม.8)	2/19	3	องค์กรปกครองส่วนท้องถิ่น	-	3,000,000	3,000,000	3,000,000	3,000,000	12,000,000
โครงการขยายท่อส่งน้ำเพื่อการเกษตร (ม.12 ซอยกันเอง)	2/19	3	องค์กรปกครองส่วนท้องถิ่น	-	500,000	500,000	500,000	500,000	2,000,000
โครงการขยายท่อส่งน้ำเพื่อการเกษตร ม.12 (หลังโรงเรียน-ครัวเขาดิน)	2/19	3	องค์กรปกครองส่วนท้องถิ่น	-	2,000,000	2,000,000	2,000,000	2,000,000	8,000,000
โครงการขุดเจาะบ่อบาดาล หมู่ 1 บ้านหนองปลิง พร้อมตั้ง ซันเมอร์ส 1 แห่ง	2/19	3	องค์กรปกครองส่วนท้องถิ่น	-	700,000	700,000	700,000	700,000	2,800,000
โครงการขุดเจาะบ่อบาดาล ม.11 บ้านหนองไผ่ล้อม พร้อมตั้ง ซันเมอร์ส 1 แห่ง	2/19	3	องค์กรปกครองส่วนท้องถิ่น	-	700,000	700,000	700,000	700,000	2,800,000
โครงการขยายเขตประปาหมู่บ้าน (หมู่ที่ 1 - 18) ตำบลหนองปลิง	2/19	3	องค์กรปกครองส่วนท้องถิ่น	-	5,000,000	5,000,000	5,000,000	5,000,000	20,000,000
โครงการขุดลอกสระน้ำสาธารณะระยะโยน บ้านหนองกะทาก หมู่ที่ 2 ตำบลหนองปลิง อำเภอเลาขวัญ จังหวัดกาญจนบุรี ขุด ลอกสระน้ำสาธารณะ กว้าง 50.00 เมตร ยาว 150.00 เมตร ลึก 5.00 เมตร	2/19	3	องค์กรปกครองส่วนท้องถิ่น	-	595,000	595,000	595,000	595,000	2,380,000

**บัญชีรายการชุดโครงการ**

**งบประมาณดำเนินการ**

แผนงาน/โครงการ	ยุทธศาสตร์ ชาติ แผนแม่บทฯ	แหล่ง งบประมาณ	หน่วยดำเนินการ	พ.ศ. 2566	พ.ศ. 2567	พ.ศ. 2568	พ.ศ. 2569	พ.ศ. 2570	พ.ศ. 2566 - 2570
โครงการขุดสระน้ำสาธารณะ ม.8 บ้านบะลังกา	2/19	3	องค์กรปกครองส่วนท้องถิ่น	-	1,300,000	1,300,000	1,300,000	1,300,000	5,200,000
โครงการเจาะสำรวจบ่อบาดาลภายในเขตเทศบาลตำบลเลาขวัญ	2/19	3	องค์กรปกครองส่วนท้องถิ่น	-	500,000	500,000	500,000	500,000	2,000,000
โครงการก่อสร้างบ่อน้ำบาดาลแหล่งสูง พร้อมระบบจ่ายน้ำ	2/19	3	องค์กรปกครองส่วนท้องถิ่น	-	500,000	500,000	500,000	500,000	2,000,000
โครงการขุดลอกลำห้วย ม.8 หนองนกแก้ว	2/19	3	องค์กรปกครองส่วนท้องถิ่น	-	300,000	300,000	300,000	300,000	1,200,000
โครงการขุดเจาะบ่อบาดาลเพื่อการเกษตร หมู่ที่ 8 หนองนกแก้ว	2/19	3	องค์กรปกครองส่วนท้องถิ่น	-	800,000	800,000	800,000	800,000	3,200,000
โครงการวางท่อระบายน้ำ คลร.ริมถนน สายกจ. 4020 หมู่ที่ 8 หนองนกแก้ว	2/19	3	องค์กรปกครองส่วนท้องถิ่น	-	400,000	400,000	400,000	400,000	1,600,000
โครงการเพิ่มประสิทธิภาพการผลิตมันสำปะหลัง	2/3	3	องค์กรปกครองส่วนท้องถิ่น	-	365,000	365,000	365,000	365,000	1,460,000
โครงการเพิ่มประสิทธิภาพการผลิตอ้อย	2/3	3	องค์กรปกครองส่วนท้องถิ่น	-	210,000	210,000	210,000	210,000	840,000
โครงการเพิ่มประสิทธิภาพการผลิตหน่อไม้ฝรั่ง	2/3	3	องค์กรปกครองส่วนท้องถิ่น	-	75,000	75,000	75,000	75,000	300,000
โครงการส่งเสริมการผลิตสินค้าเกษตรปลอดภัย (พืชผัก)	2/3	3	องค์กรปกครองส่วนท้องถิ่น	-	7,500	7,500	7,500	7,500	30,000
โครงการพัฒนาเกษตรกรรุ่นใหม่ (young smart farmer)	2/3	3	องค์กรปกครองส่วนท้องถิ่น	-	7,500	7,500	7,500	7,500	30,000
โครงการส่งเสริมแปลงขยายพันธุ์มันสำปะหลัง (ม.1-14)	2/3	3	องค์กรปกครองส่วนท้องถิ่น	-	68,000	68,000	68,000	68,000	272,000
โครงการอนุรักษ์พันธุกรรมพืชอันเนื่องมาจากพระราชดำริ สมเด็จพระเทพรัตนราชสุดาฯ สยามบรมราชกุมารี	2/3	3	องค์กรปกครองส่วนท้องถิ่น	-	50,000	50,000	50,000	50,000	200,000
โครงการส่งเสริมกลุ่มอาชีพผลิตพืชปลอดภัย	2/3	3	องค์กรปกครองส่วนท้องถิ่น	-	10,000	10,000	10,000	10,000	40,000
โครงการส่งเสริมและพัฒนาศักยภาพคณะกรรมการศูนย์ถ่ายทอดเทคโนโลยีการเกษตรตำบลหนองฝ้าย/ผู้แทนเกษตรกร	2/3	3	องค์กรปกครองส่วนท้องถิ่น	-	30,000	30,000	30,000	30,000	120,000
โครงการจัดตั้งกลุ่มอาชีพเลี้ยงวัว	2/3	3	องค์กรปกครองส่วนท้องถิ่น	-	50,000	50,000	50,000	50,000	200,000
โครงการขุดสระน้ำสาธารณะเพื่อการเกษตร ม.12 บ้านห้วยเทียน	2/19	3	องค์กรปกครองส่วนท้องถิ่น	-	300,000	300,000	300,000	300,000	1,200,000
โครงการขุดลอกสระน้ำสาธารณะ (หมู่ที่ 13 บ้านหนองจิกน้ำดำ)	2/19	3	องค์กรปกครองส่วนท้องถิ่น	-	400,000	400,000	400,000	400,000	1,600,000
โครงการก่อสร้างถนนน้ำล้นผ่านสายชายเขาและสายป่าไม้ ม.7 บ้านหนองปลิง	2/19	3	องค์กรปกครองส่วนท้องถิ่น	-	500,000	500,000	500,000	500,000	2,000,000
โครงการท่อลอดเหลี่ยมสายทุ่งกระบ้ำ-พุงกา (หมู่ที่ 4 บ้านทุ่งกระบ้ำ)	2/19	3	องค์กรปกครองส่วนท้องถิ่น	-	178,000	178,000	178,000	178,000	712,000
โครงการวางท่อระบายน้ำตามแนวถนนรอบหมู่บ้าน หมู่ 2 บ้านหนองอำเภอเงิน	2/19	3	องค์กรปกครองส่วนท้องถิ่น	-	684,000	684,000	684,000	684,000	2,736,000
โครงการขุดลอกสระน้ำสาธารณะภายในหมู่บ้าน ม.1 ตำบลหนองประจูด	2/19	3	องค์กรปกครองส่วนท้องถิ่น	-	500,000	500,000	500,000	500,000	2,000,000
โครงการขุดลอกอ่างเก็บน้ำบ้านบึงหม่ม ม.5 บ้านบึงหม่ม	2/19	3	องค์กรปกครองส่วนท้องถิ่น	-	500,000	500,000	500,000	500,000	2,000,000
โครงการขุดลอกสระน้ำสาธารณะประโชชน์ บ้านหนองหัววัวหมู่ที่ 7 ตำบลหนองปลิง	2/19	3	องค์กรปกครองส่วนท้องถิ่น	-	500,000	500,000	500,000	500,000	2,000,000
โครงการขุดลอกลำห้วยแม่ทวีปหมู่ที่ 17 บ้านประดู่เหลี่ยม	2/19	3	องค์กรปกครองส่วนท้องถิ่น	-	180,000	180,000	180,000	180,000	720,000
โครงการขุดลอกคลองระบายน้ำหมู่ที่ 12 บ้านประชาพัฒนา	2/19	3	องค์กรปกครองส่วนท้องถิ่น	-	500,000	500,000	500,000	500,000	2,000,000
โครงการส่งเสริมเกษตรปลอดภัยตามทฤษฎีเศรษฐกิจพอเพียง	2/3	3	องค์กรปกครองส่วนท้องถิ่น	-	10,000	10,000	10,000	10,000	40,000
โครงการอบรมให้ความรู้ด้านการเกษตร	2/3	3	องค์กรปกครองส่วนท้องถิ่น	-	10,000	10,000	10,000	10,000	40,000
โครงการเรียงหินใหญ่พร้อมยานหนักจนถึงจากบริเวณบ้านนายโชน สืบตา ถึง บริเวณบ้านนายสมควร อินทรกุล (ชุมชนดอนสะแก) หมู่ที่ 1 ตำบลหนองปรือ จังหวัดกาญจนบุรี	2/19	3	องค์กรปกครองส่วนท้องถิ่น	-	1,160,000	1,160,000	1,160,000	1,160,000	4,640,000
โครงการเรียงหินใหญ่พร้อมยานหนักจนถึงบริเวณบ้านนายสกุล นุชประดิษฐ์ (ชุมชนท่าม่วง) หมู่ที่ 1 ตำบลหนองปรือจังหวัดกาญจนบุรี	2/19	3	องค์กรปกครองส่วนท้องถิ่น	-	385,400	385,400	385,400	385,400	1,541,600
โครงการขุดลอกลำห้วยภายในหมู่บ้าน หมู่ที่ 1 บ้านหนองปรือ ตำบลหนองปรือ จังหวัดกาญจนบุรี	2/19	3	องค์กรปกครองส่วนท้องถิ่น	-	500,000	500,000	500,000	500,000	2,000,000
โครงการเจาะบ่อบาดาลเพื่อการเกษตร หมู่ที่ 2 บ้านหนองไม้เอื้อย ตำบลหนองปรือ จังหวัดกาญจนบุรี	2/19	3	องค์กรปกครองส่วนท้องถิ่น	-	1,200,000	1,200,000	1,200,000	1,200,000	4,800,000
โครงการเจาะบ่อบาดาลเพื่อการเกษตรหมู่ที่ 4 บ้านหนองสาหร่าย ตำบลหนองปรือ จังหวัดกาญจนบุรี	2/19	3	องค์กรปกครองส่วนท้องถิ่น	-	120,000	120,000	120,000	120,000	480,000
โครงการขุดลอกหน้าฝายหมู่ที่ 5 บ้านโป่งช้าง ตำบลหนองปรือ จังหวัดกาญจนบุรี	2/19	3	องค์กรปกครองส่วนท้องถิ่น	-	500,000	500,000	500,000	500,000	2,000,000
โครงการก่อสร้างคลองส่งน้ำเพื่อการเกษตร หมู่ที่ 5 บ้านโป่งช้าง ตำบลหนองปรือ จังหวัดกาญจนบุรี	2/19	3	องค์กรปกครองส่วนท้องถิ่น	-	100,000	100,000	100,000	100,000	400,000
โครงการขุดลอกอ่างเก็บน้ำบ้านวังยาง หมู่ที่ 7 บ้านวังยาง ตำบลหนองปรือ จังหวัดกาญจนบุรี	2/19	3	องค์กรปกครองส่วนท้องถิ่น	-	500,000	500,000	500,000	500,000	2,000,000
โครงการเจาะบ่อบาดาลเพื่อการเกษตร หมู่ที่ 9 บ้านหนองมะค่า ตำบลหนองปรือ จังหวัดกาญจนบุรี	2/19	3	องค์กรปกครองส่วนท้องถิ่น	-	120,000	120,000	120,000	120,000	480,000



**บัญชีรายการชุดโครงการ**

**งบประมาณดำเนินการ**

แผนงาน/โครงการ	ยุทธศาสตร์ ชาติ แผนแม่บทฯ	แหล่ง งบประมาณ	หน่วยดำเนินการ	พ.ศ. 2566	พ.ศ. 2567	พ.ศ. 2568	พ.ศ. 2569	พ.ศ. 2570	พ.ศ. 2566 - 2570
โครงการชุดลอกสระน้ำเพื่อการเกษตร หมู่ที่ 13 บ้านห้วยใหญ่ ตำบลหนองปรือจังหวัดกาญจนบุรี	2/19	3	องค์กรปกครองส่วนท้องถิ่น	-	500,000	500,000	500,000	500,000	2,000,000
โครงการชุดลอกสระน้ำสาธารณะ หมู่ที่ 15 บ้านเขาสน ตำบลหนองปรือ จังหวัดกาญจนบุรี	2/19	3	องค์กรปกครองส่วนท้องถิ่น	-	1,000,000	1,000,000	1,000,000	1,000,000	4,000,000
โครงการชุดเจาะบ่อบาดาลเพื่อการเกษตร หมู่ที่ 16 บ้านหนองไม้แดง ตำบลหนองปรือ จังหวัดกาญจนบุรี	2/19	3	องค์กรปกครองส่วนท้องถิ่น	-	120,000	120,000	120,000	120,000	480,000
โครงการก่อสร้างฝายกักเก็บน้ำห้วยป่าไร่หมู่ที่ 19 บ้านห้วยผาก ตำบลหนองปรือ จังหวัดกาญจนบุรี	2/19	3	องค์กรปกครองส่วนท้องถิ่น	-	500,000	500,000	500,000	500,000	2,000,000
โครงการก่อสร้างระบบส่งน้ำเพื่อการเกษตร หมู่ที่ 21 บ้านหนองรีง ตำบลหนองปรือ จังหวัดกาญจนบุรี	2/19	3	องค์กรปกครองส่วนท้องถิ่น	-	1,000,000	1,000,000	1,000,000	1,000,000	4,000,000
โครงการชุดลอกลำห้วยภายในหมู่บ้าน หมู่ที่ 1 - 22 ตำบลหนองปรือ จังหวัดกาญจนบุรี	2/19	3	องค์กรปกครองส่วนท้องถิ่น	-	5,500,000	5,500,000	5,500,000	5,500,000	22,000,000
โครงการชุดลอกสระบริเวณหมู่บ้านทุกสระในหมู่บ้าน หมู่ที่ 1 บ้านหนองผักแว่นตำบลสมเด็จเจริญ จังหวัดกาญจนบุรี	2/19	3	องค์กรปกครองส่วนท้องถิ่น	-	500,000	500,000	500,000	500,000	2,000,000
โครงการชุดลอกฝายน้ำล้น หลังบ้านผู้ใหญ่แดง หมู่ที่ 1 บ้านหนองผักแว่น ตำบลสมเด็จเจริญ จังหวัดกาญจนบุรี	2/19	3	องค์กรปกครองส่วนท้องถิ่น	-	100,000	100,000	100,000	100,000	400,000
โครงการปรับปรุงซ่อมแซมบำรุงฝายน้ำล้นปิดทองหลังพระ หมู่ที่ 1 บ้านหนองผักแว่น ตำบลสมเด็จเจริญ จังหวัดกาญจนบุรี	2/19	3	องค์กรปกครองส่วนท้องถิ่น	-	500,000	500,000	500,000	500,000	2,000,000
โครงการก่อสร้างฝายขอยน้ำหินหรือเชื่อมต่อกับหมู่ที่ 1 ถึง หมู่ที่ 4 ตำบลสมเด็จเจริญ จังหวัดกาญจนบุรี	2/19	3	องค์กรปกครองส่วนท้องถิ่น	-	1,000,000	1,000,000	1,000,000	1,000,000	4,000,000
โครงการก่อสร้างอ่างเก็บน้ำห้วย หมู่ที่ 1 บ้านหนองผักแว่น ตำบลสมเด็จเจริญ จังหวัดกาญจนบุรี	2/19	3	องค์กรปกครองส่วนท้องถิ่น	-	36,000,000	36,000,000	36,000,000	36,000,000	144,000,000
โครงการปรับปรุงซ่อมแซมฝายน้ำล้นภายในตำบลสมเด็จเจริญ	2/19	3	องค์กรปกครองส่วนท้องถิ่น	-	3,620,000	3,620,000	3,620,000	3,620,000	14,480,000
โครงการชุดสระบริเวณงานจำเนียร ไตรัง หมู่ที่ 4 บ้านม่วงเต้า ตำบลสมเด็จเจริญ จังหวัดกาญจนบุรี	2/19	3	องค์กรปกครองส่วนท้องถิ่น	-	120,000	120,000	120,000	120,000	480,000
โครงการชุดสระเพื่อการเกษตรภายในหมู่บ้าน	2/19	3	องค์กรปกครองส่วนท้องถิ่น	-	150,000	150,000	150,000	150,000	600,000
โครงการก่อสร้างฝายน้ำล้น บริเวณเขายสามัคคีพัฒนา หมู่ที่ 4 บ้านม่วงเต้า ตำบลสมเด็จเจริญ จังหวัดกาญจนบุรี	2/19	3	องค์กรปกครองส่วนท้องถิ่น	-	800,000	800,000	800,000	800,000	3,200,000
โครงการชุดลอกเพื่อการเกษตรภายในหมู่บ้าน หมู่ที่ 5 บ้านบารมี ตำบลสมเด็จเจริญ จังหวัดกาญจนบุรี	2/19	3	องค์กรปกครองส่วนท้องถิ่น	-	120,000	120,000	120,000	120,000	480,000
โครงการก่อสร้างถนนน้ำล้น หมู่ที่ 6 บ้านสมเด็จเจริญ (บริเวณ บ้านนายนะยอง แห่งหนุ) ตำบลสมเด็จเจริญ จังหวัดกาญจนบุรี	2/19	3	องค์กรปกครองส่วนท้องถิ่น	-	800,000	800,000	800,000	800,000	3,200,000
โครงการชุดลอกสระเก็บน้ำเดิม หมู่ที่ 7 บ้านห้วยองค์ด ตำบลสมเด็จเจริญ จังหวัดกาญจนบุรี	2/19	3	องค์กรปกครองส่วนท้องถิ่น	-	800,000	800,000	800,000	800,000	3,200,000
โครงการชุดสระ หมู่ที่ 7 บ้านห้วยองค์ด (บริเวณบ้านป่าสวน) ตำบลสมเด็จเจริญ จังหวัดกาญจนบุรี	2/19	3	องค์กรปกครองส่วนท้องถิ่น	-	1,000,000	1,000,000	1,000,000	1,000,000	4,000,000
โครงการก่อสร้างฝาย หมู่ที่ 7 บ้านห้วยองค์ด (บริเวณหลังบ้าน นายสมนึก) ตำบลสมเด็จเจริญ จังหวัดกาญจนบุรี	2/19	3	องค์กรปกครองส่วนท้องถิ่น	-	1,200,000	1,200,000	1,200,000	1,200,000	4,800,000
โครงการชุดสระ 4 ไร่ บริเวณบ้านนางสาววันทนา เขียวน้อย หมู่ที่ 7 ตำบลสมเด็จเจริญ จังหวัดกาญจนบุรี	2/19	3	องค์กรปกครองส่วนท้องถิ่น	-	800,000	800,000	800,000	800,000	3,200,000
โครงการก่อสร้างลานตากพืชผลทางการเกษตร หมู่ที่ 4 บ้านหนองสาหร่าย ตำบลหนองปรือ จังหวัดกาญจนบุรี	2/3	3	องค์กรปกครองส่วนท้องถิ่น	-	500,000	500,000	500,000	500,000	2,000,000
โครงการก่อสร้างลานตากพืชผลทางการเกษตร หมู่ที่ 5 บ้านโป่งช้าง ตำบลหนองปรือ จังหวัดกาญจนบุรี	2/3	3	องค์กรปกครองส่วนท้องถิ่น	-	500,000	500,000	500,000	500,000	2,000,000
โครงการซ่อมแซมฝายน้ำล้น ม.8 ต.ดอนแสลบ	2/19	3	องค์กรปกครองส่วนท้องถิ่น	-	90,000	90,000	90,000	90,000	360,000
โครงการชุดลอกสระสาธารณะ ม.8 ต.ดอนแสลบ	2/19	3	องค์กรปกครองส่วนท้องถิ่น	-	200,000	200,000	200,000	200,000	800,000
โครงการชุดลอกลำห้วยตลอดแนว ม.14 ต.ดอนแสลบ	2/19	3	องค์กรปกครองส่วนท้องถิ่น	-	1,000,000	1,000,000	1,000,000	1,000,000	4,000,000
โครงการเจาะบ่อบาดาล หมู่ที่ 12 ตำบลสระลงเรือ	2/19	3	องค์กรปกครองส่วนท้องถิ่น	-	250,000	250,000	250,000	250,000	1,000,000
โครงการส่งเสริมการปลูกพืชเกษตรอินทรีย์ตามแนวเกษตรทฤษฎีใหม่เพื่อลดต้นทุนการผลิต ม.9 ต.ดอนแสลบ	2/3	3	องค์กรปกครองส่วนท้องถิ่น	-	150,000	150,000	150,000	150,000	600,000
โครงการส่งเสริมการปลูกพืชเกษตรอินทรีย์ตามแนวเกษตรทฤษฎีใหม่เพื่อลดต้นทุนการผลิต ม.10 ต.ดอนแสลบ	2/3	3	องค์กรปกครองส่วนท้องถิ่น	-	150,000	150,000	150,000	150,000	600,000
โครงการส่งเสริมการปลูกพืชเกษตรอินทรีย์ตามแนวเกษตรทฤษฎีใหม่เพื่อลดต้นทุนการผลิต ม.14 ต.ดอนแสลบ	2/3	3	องค์กรปกครองส่วนท้องถิ่น	-	150,000	150,000	150,000	150,000	600,000
โครงการส่งเสริมการปลูกพืชเกษตรอินทรีย์ตามแนวเกษตรทฤษฎีใหม่ เพื่อลดต้นทุนการผลิต ม.18 ต.ดอนแสลบ	2/3	3	องค์กรปกครองส่วนท้องถิ่น	-	150,000	150,000	150,000	150,000	600,000

**บัญชีรายการชุดโครงการ**

**งบประมาณดำเนินการ**

แผนงาน/โครงการ	ยุทธศาสตร์ ชาติ แผนแม่บทฯ	แหล่ง จปม.	หน่วยดำเนินการ	พ.ศ. 2566	พ.ศ. 2567	พ.ศ. 2568	พ.ศ. 2569	พ.ศ. 2570	พ.ศ. 2566 - 2570
โครงการจัดหาปุ๋ย-ยา กองทุน หมุนเวียนเพื่อการเกษตร บ้านหนองตายอด ต.วังไผ่	2/3	3	องค์กรปกครองส่วนท้องถิ่น	-	500,000	500,000	500,000	500,000	2,000,000
โครงการส่งเสริมการปลูกพืชเกษตรอินทรีย์ตามแนวเกษตรทฤษฎีใหม่ บ้านหนองมะสังข์ ต.วังไผ่	2/3	3	องค์กรปกครองส่วนท้องถิ่น	-	160,000	160,000	160,000	160,000	640,000
โครงการปรับปรุงซ่อมแซมศูนย์เรียนรู้เศรษฐกิจพอเพียงบ้านผู้ล่อง หมู่ 4 ตำบลท่าขนุน	2/3	3	องค์กรปกครองส่วนท้องถิ่น	-	1,000,000	1,000,000	1,000,000	1,000,000	4,000,000
โครงการจัดทำศูนย์การเรียนรู้เกษตรอินทรีย์ตามแนวทางปรัชญาเศรษฐกิจพอเพียงต้นแบบ	2/3	3	องค์กรปกครองส่วนท้องถิ่น	-	500,000	500,000	500,000	500,000	2,000,000
โครงการก่อสร้างฝายน้ำล้นหริภุชเวสนีสันติ	2/19	3	องค์กรปกครองส่วนท้องถิ่น	-	70,000,000	70,000,000	70,000,000	70,000,000	280,000,000
โครงการก่อสร้างฝายน้ำล้นเพื่อการเกษตรบ้านนามฤๅ 7 บ.นามฤๅ	2/19	3	องค์กรปกครองส่วนท้องถิ่น	-	3,000,000	3,000,000	3,000,000	3,000,000	12,000,000
โครงการก่อสร้างฝายน้ำล้นบริเวณหลังบ้านนายจำ บุญทาม 5 บ.หนองงา	2/19	3	องค์กรปกครองส่วนท้องถิ่น	-	400,000	400,000	400,000	400,000	1,600,000
โครงการผลิตปุ๋ยหมักและปุ๋ยน้ำชีวภาพ เพื่อส่งเสริมการเกษตรปลอดภัยประจำตำบลชะนล	2/3	3	องค์กรปกครองส่วนท้องถิ่น	-	1,000,000	1,000,000	1,000,000	1,000,000	4,000,000
โครงการพัฒนาระบบการขนส่งสินค้าการเกษตรและยกระดับคุณภาพชีวิต	2/3	3	องค์กรปกครองส่วนท้องถิ่น	-	2,980,000	2,980,000	2,980,000	2,980,000	11,920,000
โครงการปรับปรุงฝายน้ำล้นเพื่อป้องกันและแก้ไขปัญหาลูกทกภัยและภัยแล้งบริเวณลำตะเพิน หมู่ที่ 8 ตำบลหลุมเรียง	2/19	3	องค์กรปกครองส่วนท้องถิ่น	-	1,000,000	1,000,000	1,000,000	1,000,000	4,000,000
โครงการก่อสร้างฝายลดแรงดันน้ำบนพื้นที่สูง บริเวณเขา ช้องอินทรีย์ หมู่ที่ 11 บ้านไร่ใหม่ ตำบลหลุมเรียง	2/19	3	องค์กรปกครองส่วนท้องถิ่น	-	2,348,000	2,348,000	2,348,000	2,348,000	9,392,000
โครงการก่อสร้างและซ่อมแซมฝายต้นน้ำลำธาร(Check Dam) ตามแนวพระราชดำริ “โครงการ 80 พรรษา 80 พันฝาย” อำเภอทองผาภูมิ	2/19	3	องค์กรปกครองส่วนท้องถิ่น	-	100,000	100,000	100,000	100,000	400,000
โครงการส่งเสริมสินค้าและผลิตภัณฑ์ทางการเกษตร อำเภอทองผาภูมิ	2/3	3	องค์กรปกครองส่วนท้องถิ่น	-	500,000	500,000	500,000	500,000	2,000,000
โครงการก่อสร้างและซ่อมแซมฝายต้นน้ำลำธาร (Check Dam) ตามแนวพระราชดำริ “โครงการ 80 พรรษา 80 พันฝาย” อำเภอทองผาภูมิ	2/19	3	องค์กรปกครองส่วนท้องถิ่น	-	100,000	100,000	100,000	100,000	400,000
โครงการส่งเสริมการเกษตรแปลงใหญ่ อำเภอทองผาภูมิ	2/3	3	องค์กรปกครองส่วนท้องถิ่น	-	355,000	355,000	355,000	355,000	1,420,000
โครงการพัฒนาเกษตรกรรมยั่งยืน กิจกรรมพัฒนาการผลิตเกษตรอินทรีย์ อำเภอทองผาภูมิ	2/3	3	องค์กรปกครองส่วนท้องถิ่น	-	45,000	45,000	45,000	45,000	180,000
โครงการศูนย์เรียนรู้การเพิ่มประสิทธิภาพการผลิตสินค้าเกษตร อำเภอทองผาภูมิ	2/3	3	องค์กรปกครองส่วนท้องถิ่น	-	20,000	20,000	20,000	20,000	80,000
โครงการเกษตรปราดเปรื่อง (Smart Farmer) อำเภอทองผาภูมิ	2/3	3	องค์กรปกครองส่วนท้องถิ่น	-	8,000	8,000	8,000	8,000	32,000
โครงการขุดสระเก็บกักน้ำ หมู่ที่ 1 บ้านหนองงุ่ม ตำบลหนองงุ่ม	2/19	3	องค์กรปกครองส่วนท้องถิ่น	-	1,332,000	1,332,000	1,332,000	1,332,000	5,328,000
โครงการขุดลอกลำห้วยสะแหร่ด้วยรถขุด หมู่ 7 ตำบลช่องด่าน	2/19	3	องค์กรปกครองส่วนท้องถิ่น	-	1,636,000	1,636,000	1,636,000	1,636,000	6,544,000
โครงการขุดสระเก็บน้ำ ขนาด 2 ไร่ หมู่ 3 ตำบลช่องด่าน	2/19	3	องค์กรปกครองส่วนท้องถิ่น	-	400,000	400,000	400,000	400,000	1,600,000
โครงการขุดสระเก็บน้ำ ขนาด 2 ไร่ หมู่ 4 ตำบลช่องด่าน	2/19	3	องค์กรปกครองส่วนท้องถิ่น	-	480,000	480,000	480,000	480,000	1,920,000
โครงการขุดสระเก็บน้ำ ขนาด 2 ไร่ หมู่ 5 ตำบลช่องด่าน	2/19	3	องค์กรปกครองส่วนท้องถิ่น	-	480,000	480,000	480,000	480,000	1,920,000
โครงการขุดสระเก็บน้ำ ขนาด 5-10 ไร่ หมู่ 6 ตำบลช่องด่าน	2/19	3	องค์กรปกครองส่วนท้องถิ่น	-	400,000	400,000	400,000	400,000	1,600,000
โครงการขุดลอกสระหนองพังพวย หมู่ 8 ตำบลช่องด่าน	2/19	3	องค์กรปกครองส่วนท้องถิ่น	-	800,000	800,000	800,000	800,000	3,200,000
โครงการขุดสระเก็บน้ำ ขนาด 10 ไร่ หมู่ 9 ตำบลช่องด่าน	2/19	3	องค์กรปกครองส่วนท้องถิ่น	-	2,000,000	2,000,000	2,000,000	2,000,000	8,000,000
โครงการขุดสระเก็บน้ำ ขนาด 10 ไร่ หมู่ 12 ตำบลช่องด่าน	2/19	3	องค์กรปกครองส่วนท้องถิ่น	-	2,000,000	2,000,000	2,000,000	2,000,000	8,000,000
โครงการขุดลอกสระน้ำหนองนางเนียง หมู่ 14ตำบลช่องด่าน	2/19	3	องค์กรปกครองส่วนท้องถิ่น	-	390,000	390,000	390,000	390,000	1,560,000
โครงการก่อสร้างฝายกันน้ำ ลำตะเพิน หมู่ 2 ตำบลช่องด่าน	2/19	3	องค์กรปกครองส่วนท้องถิ่น	-	3,500,000	3,500,000	3,500,000	3,500,000	14,000,000
โครงการก่อสร้างฝายน้ำล้น ขนาดสันฝาย พร้อมขุดลอก หมู่ 5 ตำบลช่องด่าน	2/19	3	องค์กรปกครองส่วนท้องถิ่น	-	5,000,000	5,000,000	5,000,000	5,000,000	20,000,000
โครงการก่อสร้างฝายน้ำล้นขนาดกลาง หมู่ 9 ตำบลช่องด่าน	2/19	3	องค์กรปกครองส่วนท้องถิ่น	-	850,000	850,000	850,000	850,000	3,400,000
โครงการก่อสร้างฝายกันน้ำลำตะเพิน หมู่ 11 ตำบลช่องด่าน	2/19	3	องค์กรปกครองส่วนท้องถิ่น	-	2,500,000	2,500,000	2,500,000	2,500,000	10,000,000
โครงการก่อสร้างฝายน้ำล้น หมู่ 12 ตำบลช่องด่าน	2/19	3	องค์กรปกครองส่วนท้องถิ่น	-	1,100,000	1,100,000	1,100,000	1,100,000	4,400,000
โครงการขุดลอกลำตะเพิน หมู่ 2 ตำบลช่องด่าน	2/19	3	องค์กรปกครองส่วนท้องถิ่น	-	500,000	500,000	500,000	500,000	2,000,000
โครงการขุดลอกลำห้วย สายลำนงะลิง หมู่ 6 ตำบลช่องด่าน	2/19	3	องค์กรปกครองส่วนท้องถิ่น	-	400,000	400,000	400,000	400,000	1,600,000
โครงการขุดลอกลำห้วย สะแหร่ หมู่ 6 ตำบลช่องด่าน	2/19	3	องค์กรปกครองส่วนท้องถิ่น	-	400,000	400,000	400,000	400,000	1,600,000
โครงการขุดลอกอ่างเก็บน้ำเขาดง หมู่ 6 ตำบลช่องด่าน	2/19	3	องค์กรปกครองส่วนท้องถิ่น	-	2,100,000	2,100,000	2,100,000	2,100,000	8,400,000



**บัญชีรายการชุดโครงการ**

**งบประมาณดำเนินการ**

แผนงาน/โครงการ	ยุทธศาสตร์ ชาติ แผนแม่บทฯ	แหล่ง งบประมาณ	หน่วยดำเนินการ	พ.ศ. 2566	พ.ศ. 2567	พ.ศ. 2568	พ.ศ. 2569	พ.ศ. 2570	พ.ศ. 2566 - 2570
โครงการชุดลอกลำห้วยกักเก็บน้ำหนองพระ หมู่ 9 ตำบลช่องด่าน	2/19	3	องค์กรปกครองส่วนท้องถิ่น	-	420,000	420,000	420,000	420,000	1,680,000
โครงการชุดลอกลำตะเพิน หมู่ 11 ตำบลช่องด่าน	2/19	3	องค์กรปกครองส่วนท้องถิ่น	-	650,000	650,000	650,000	650,000	2,600,000
โครงการชุดลอกลำรี้วด่าน หมู่ 14 ตำบลช่องด่าน	2/19	3	องค์กรปกครองส่วนท้องถิ่น	-	450,000	450,000	450,000	450,000	1,800,000
โครงการชุดลอกลำห้วยวังกะเหยิง หมู่ 15 ตำบลช่องด่าน	2/19	3	องค์กรปกครองส่วนท้องถิ่น	-	450,000	450,000	450,000	450,000	1,800,000
โครงการก่อสร้างฝายชะลอน้ำ หมู่ 15 ตำบลช่องด่าน	2/19	3	องค์กรปกครองส่วนท้องถิ่น	-	400,000	400,000	400,000	400,000	1,600,000
โครงการชุดลอกลำรางสาธารณะพร้อมคานคอนกรีตจากด้านหลังตลาดสดหินใหญ่ (ต่อจากของเดิม) ชุมชนเขาพระศรี	2/19	3	องค์กรปกครองส่วนท้องถิ่น	-	1,984,000	1,984,000	1,984,000	1,984,000	7,936,000
โครงการชุดสระเก็บน้ำ ขนาด 2 ไร่ หมู่ 3 ตำบลช่องด่าน	2/19	3	องค์กรปกครองส่วนท้องถิ่น	-	400,000	400,000	400,000	400,000	1,600,000
โครงการชุดสระเก็บน้ำ ขนาด 2 ไร่ หมู่ 4 ตำบลช่องด่าน	2/19	3	องค์กรปกครองส่วนท้องถิ่น	-	480,000	480,000	480,000	480,000	1,920,000
โครงการชุดสระเก็บน้ำ ขนาด 2 ไร่ หมู่ 5 ตำบลช่องด่าน	2/19	3	องค์กรปกครองส่วนท้องถิ่น	-	480,000	480,000	480,000	480,000	1,920,000
โครงการชุดสระเก็บน้ำ ขนาด 5-10 ไร่ หมู่ 6 ตำบลช่องด่าน	2/19	3	องค์กรปกครองส่วนท้องถิ่น	-	400,000	400,000	400,000	400,000	1,600,000
โครงการชุดลอกสระหนองพังพวย หมู่ 8 ตำบลช่องด่าน	2/19	3	องค์กรปกครองส่วนท้องถิ่น	-	800,000	800,000	800,000	800,000	3,200,000
โครงการชุดสระเก็บน้ำ ขนาด 10 ไร่ หมู่ 9 ตำบลช่องด่าน	2/19	3	องค์กรปกครองส่วนท้องถิ่น	-	2,000,000	2,000,000	2,000,000	2,000,000	8,000,000
โครงการชุดสระเก็บน้ำ ขนาด 10 ไร่ หมู่ 12 ตำบลช่องด่าน	2/19	3	องค์กรปกครองส่วนท้องถิ่น	-	2,000,000	2,000,000	2,000,000	2,000,000	8,000,000
โครงการชุดลอกสระน้ำหนองตาเบียง หมู่ 14 ตำบลช่องด่าน	2/19	3	องค์กรปกครองส่วนท้องถิ่น	-	390,000	390,000	390,000	390,000	1,560,000
โครงการก่อสร้างฝายกันน้ำ ลำตะเพิน หมู่ 2 ตำบลช่องด่าน	2/19	3	องค์กรปกครองส่วนท้องถิ่น	-	3,500,000	3,500,000	3,500,000	3,500,000	14,000,000
โครงการก่อสร้างฝายน้ำล้น ขนาดสันฝาย พร้อมชุดลอก หมู่ 5 ตำบลช่องด่าน	2/19	3	องค์กรปกครองส่วนท้องถิ่น	-	5,000,000	5,000,000	5,000,000	5,000,000	20,000,000
โครงการก่อสร้างฝายทดน้ำ หมู่ที่ 1 บ้านเจริญทรัพย์ตำบลหนองราง อำเภอบ่อพลอย จังหวัดกาญจนบุรี	2/19	3	องค์กรปกครองส่วนท้องถิ่น	-	20,000,000	20,000,000	20,000,000	20,000,000	80,000,000
โครงการชุดสระน้ำ หมู่ที่ 6 บ้านหลังเขา ตำบลหนองกร่าง อำเภอ บ่อพลอย จังหวัดกาญจนบุรี	2/19	3	องค์กรปกครองส่วนท้องถิ่น	-	1,432,000	1,432,000	1,432,000	1,432,000	5,728,000
โครงการชุดลอกห้วยสาธารณะ บริเวณหน้าถนนน้ำล้น ภายในหมู่บ้าน หมู่ที่ 1 บ้านไร่เจริญ	2/19	3	องค์กรปกครองส่วนท้องถิ่น	-	350,000	350,000	350,000	350,000	1,400,000
โครงการชุดลอกห้วยสาธารณะ หมู่ที่ 1 บ้านไร่เจริญ	2/19	3	องค์กรปกครองส่วนท้องถิ่น	-	500,000	500,000	500,000	500,000	2,000,000
โครงการชุดลอกลำห้วยสาธารณะ บริเวณบ้านลุงสมจิต หมู่ที่ 2 บ้านบ่อเที่ยง	2/19	3	องค์กรปกครองส่วนท้องถิ่น	-	500,000	500,000	500,000	500,000	2,000,000
โครงการชุดลอกคลองหนองชายเขา หมู่ที่ 4 บ้านยางสูง	2/19	3	องค์กรปกครองส่วนท้องถิ่น	-	3,600,000	3,600,000	3,600,000	3,600,000	14,400,000
โครงการชุดลอกลำตะเพิน หมู่ที่ 5 บ้านหลุมรัง	2/19	3	องค์กรปกครองส่วนท้องถิ่น	-	2,500,000	2,500,000	2,500,000	2,500,000	10,000,000
โครงการชุดลอกคลองสาธารณะ จากโรงเรียนบ้านหนองหมู - ลำตะเพิน (บริเวณบ่อโยกบ้านหนองหมู) หมู่ที่ 6 บ้านหนองหมู	2/19	3	องค์กรปกครองส่วนท้องถิ่น	-	1,200,000	1,200,000	1,200,000	1,200,000	4,800,000
โครงการชุดสระน้ำ พร้อมฝายน้ำล้น บริเวณร่องน้ำบ้านป่าไผ่ หมู่ที่ 6 บ้านหนองหมู	2/19	3	องค์กรปกครองส่วนท้องถิ่น	-	400,000	400,000	400,000	400,000	1,600,000
โครงการก่อสร้างฝายน้ำล้น บริเวณลำห้วยอิมคริม หมู่ที่ 7 บ้านสันติสุข	2/19	3	องค์กรปกครองส่วนท้องถิ่น	-	500,000	500,000	500,000	500,000	2,000,000
โครงการชุดลอกคลองห้วยยาง แบบไส้กรอกหรือแบบอื่นๆ หมู่ที่ 12 บ้างวังทอง	2/19	3	องค์กรปกครองส่วนท้องถิ่น	-	600,000	600,000	600,000	600,000	2,400,000
โครงการชุดลอกลำห้วยสาธารณะ หนองไม้แดง ช่วงท้ายลำห้วย หมู่ที่ 12 บ้านวังทอง	2/19	3	องค์กรปกครองส่วนท้องถิ่น	-	300,000	300,000	300,000	300,000	1,200,000
โครงการชุดลอกลำห้วยหนองไม้แดง เส้นฝาย ผ.สุเทพ หมู่ที่ 12 บ้านวังทอง	2/19	3	องค์กรปกครองส่วนท้องถิ่น	-	450,000	450,000	450,000	450,000	1,800,000
โครงการชุดลอกลำห้วยสาธารณะ วังหลาด หมู่ที่ 12 บ้านวังทอง	2/19	3	องค์กรปกครองส่วนท้องถิ่น	-	300,000	300,000	300,000	300,000	1,200,000
โครงการก่อสร้างคลองส่งน้ำ หมู่ที่ 5,6	2/19	3	องค์กรปกครองส่วนท้องถิ่น	-	500,000	500,000	500,000	500,000	2,000,000
โครงการชุดลอกฝายหมู่ที่ 6	2/19	3	องค์กรปกครองส่วนท้องถิ่น	-	500,000	500,000	500,000	500,000	2,000,000
โครงการชุดลอกลำห้วย หมู่ที่ 1,8,13,15	2/19	3	องค์กรปกครองส่วนท้องถิ่น	-	500,000	500,000	500,000	500,000	2,000,000
โครงการชุดลอกลำห้วยหมู่ที่ 12 (2แห่ง)	2/19	3	องค์กรปกครองส่วนท้องถิ่น	-	500,000	500,000	500,000	500,000	2,000,000
โครงการชุดเจาะบ่อบาดาล หมู่ที่ 1 (2 แห่ง)	2/19	3	องค์กรปกครองส่วนท้องถิ่น	-	200,000	200,000	200,000	200,000	800,000
โครงการชุดเจาะบ่อบาดาล หมู่ที่ 9 (2 แห่ง)	2/19	3	องค์กรปกครองส่วนท้องถิ่น	-	200,000	200,000	200,000	200,000	800,000
โครงการชุดสระเก็บน้ำหมู่ที่ 1 (3 แห่ง)	2/19	3	องค์กรปกครองส่วนท้องถิ่น	-	500,000	500,000	500,000	500,000	2,000,000
โครงการชุดสระเก็บน้ำหมู่ที่ 12 (2 แห่ง)	2/19	3	องค์กรปกครองส่วนท้องถิ่น	-	500,000	500,000	500,000	500,000	2,000,000
โครงการชุดสระเก็บน้ำ หมู่ที่ 9,13,14,16 (4 แห่ง)	2/19	3	องค์กรปกครองส่วนท้องถิ่น	-	500,000	500,000	500,000	500,000	2,000,000
โครงการชุดลอกคลองส่งน้ำพร้อมทำฝายแม้ว หมู่ 1-10	2/19	3	องค์กรปกครองส่วนท้องถิ่น	-	500,000	500,000	500,000	500,000	2,000,000



**บัญชีรายการชุดโครงการ**

**งบประมาณดำเนินการ**

แผนงาน/โครงการ	ยุทธศาสตร์ ชาติ แผนแม่บทฯ	แหล่ง งบประมาณ	หน่วยดำเนินการ	พ.ศ. 2566	พ.ศ. 2567	พ.ศ. 2568	พ.ศ. 2569	พ.ศ. 2570	พ.ศ. 2566 - 2570
โครงการชุดสระเก็บน้ำภายในตำบลหนองรี	2/19	3	องค์กรปกครองส่วนท้องถิ่น	-	500,000	500,000	500,000	500,000	2,000,000
โครงการชุดสระเก็บน้ำบริเวณศาลาประชาคม หมู่ 8 บ้านหนองลำโรง	2/19	3	องค์กรปกครองส่วนท้องถิ่น	-	500,000	500,000	500,000	500,000	2,000,000
โครงการชุดสระบ้านป่า หิวใจชื่อ หมู่ 4 บ้านหนองกระทุ่ม	2/19	3	องค์กรปกครองส่วนท้องถิ่น	-	400,000	400,000	400,000	400,000	1,600,000
โครงการชุดสระสาธารณะ บริเวณบึงหวาย หมู่ 10 บ้านลำพระยา	2/19	3	องค์กรปกครองส่วนท้องถิ่น	-	400,000	400,000	400,000	400,000	1,600,000
โครงการชุดลอกลำห้วย หมู่ 8 บ้านหนองลำโรง	2/19	3	องค์กรปกครองส่วนท้องถิ่น	-	1,954,000	1,954,000	1,954,000	1,954,000	7,816,000
โครงการชุดลอกลำห้วยเขาแดง หมู่ 3 บ้านหินลาดทอง	2/19	3	องค์กรปกครองส่วนท้องถิ่น	-	1,700,000	1,700,000	1,700,000	1,700,000	6,800,000
โครงการชุดลอกลำห้วยลำอิฐ หมู่ 7 บ้านลำอิฐ	2/19	3	องค์กรปกครองส่วนท้องถิ่น	-	4,610,000	4,610,000	4,610,000	4,610,000	18,440,000
โครงการชุดลอกลำห้วยน้ำขาว หมู่ 7 บ้านลำอิฐ	2/19	3	องค์กรปกครองส่วนท้องถิ่น	-	1,380,000	1,380,000	1,380,000	1,380,000	5,520,000
โครงการชุดลอกลำห้วยหินลาดทอง หมู่ที่ 3 เชื่อมต่อหมู่ 8	2/19	3	องค์กรปกครองส่วนท้องถิ่น	-	5,205,000	5,205,000	5,205,000	5,205,000	20,820,000
โครงการจัดตั้งศูนย์เรียนรู้เพื่อเพิ่มประสิทธิภาพการผลิตสินค้าเกษตร ตำบลพระแพะ	2/3	3	องค์กรปกครองส่วนท้องถิ่น	-	100,000	100,000	100,000	100,000	400,000
โครงการส่งเสริมผลิตภัณฑ์ โอท็อป ต.สนามแย้	2/3	3	องค์กรปกครองส่วนท้องถิ่น	-	250,000	250,000	250,000	250,000	1,000,000
โครงการเพิ่มประสิทธิภาพการผลิตอ้อย ต.สนามแย้	2/3	3	องค์กรปกครองส่วนท้องถิ่น	-	100,000	100,000	100,000	100,000	400,000
โครงการส่งเสริมการผลิตและการใช้สารชีวภัณฑ์เพื่อป้องกันและกำจัดศัตรูพืช ต.แสนตอ	2/3	3	องค์กรปกครองส่วนท้องถิ่น	-	35,000	35,000	35,000	35,000	140,000
โครงการส่งเสริมการปลูกผักกาดมั่ง ต.แสนตอ	2/3	3	องค์กรปกครองส่วนท้องถิ่น	-	35,000	35,000	35,000	35,000	140,000
โครงการส่งเสริมปลูกพืชสมุนไพร ต.สนามแย้	2/3	3	องค์กรปกครองส่วนท้องถิ่น	-	30,000	30,000	30,000	30,000	120,000
โครงการส่งเสริมการใช้ปุ๋ยเคมีอย่างเหมาะสม อ.ท่ามะกา	2/3	3	องค์กรปกครองส่วนท้องถิ่น	-	100,000	100,000	100,000	100,000	400,000
โครงการส่งเสริมการปลูกพืชปลอดภัย อ.ท่ามะกา	2/3	3	องค์กรปกครองส่วนท้องถิ่น	-	100,000	100,000	100,000	100,000	400,000
โครงการก่อสร้างรางระบายน้ำเพื่อการเกษตรรูปตัววี หมู่ที่ 4	2/19	3	องค์กรปกครองส่วนท้องถิ่น	-	600,000	600,000	600,000	600,000	2,400,000
โครงการชุดสระ ลอกลำคลองและลำห้วย หมู่ที่ 1 - 5	2/19	3	องค์กรปกครองส่วนท้องถิ่น	-	2,000,000	2,000,000	2,000,000	2,000,000	8,000,000
โครงการชุดลอกฝายกั้นน้ำ หมู่ที่ 2 ต.หนองเป็ด	2/19	3	องค์กรปกครองส่วนท้องถิ่น	-	500,000	500,000	500,000	500,000	2,000,000
โครงการชุดลอกฝายบริเวณหลังวังลำพระธาตุ หมู่ที่ 3 ต.ท่ากระดาน	2/19	3	องค์กรปกครองส่วนท้องถิ่น	-	100,000	100,000	100,000	100,000	400,000
โครงการชุดลอกฝายบริเวณ หมู่ที่ 2 ต.ท่ากระดาน	2/19	3	องค์กรปกครองส่วนท้องถิ่น	-	100,000	100,000	100,000	100,000	400,000
โครงการก่อสร้างสถานีสูบน้ำด้วยไฟฟ้า ม.2 (สงครามเก่าทัพ)	2/19	3	อบต.วังด้ง	-	-	30,000,000	30,000,000	30,000,000	90,000,000
โครงการก่อสร้างสถานีสูบน้ำด้วยไฟฟ้า ม.2 (เขาคาน)	2/19	3	อบต.วังด้ง	-	-	30,000,000	30,000,000	30,000,000	90,000,000
โครงการพัฒนาแหล่งน้ำ ชุดสระน้ำสาธารณะ ม.2 (จุดนางพินิจ)	2/19	3	อบต.วังด้ง	-	-	1,000,000	1,000,000	1,000,000	3,000,000
โครงการเจาะบ่อบาดาล หมู่บ้านหุบตาหิน หมู่ที่ 5	2/19	3	อบต.หนองบัว	-	-	200,000	200,000	200,000	600,000
โครงการชุดลอกลำห้วยธรรมชาติ หมู่ที่ 14	2/19	3	อบต.บ้านเก่า	-	-	500,000	500,000	500,000	1,500,000
โครงการชุดลอกลำห้วยธรรมชาติ หมู่ที่ 7	2/19	3	อบต.บ้านเก่า	-	-	500,000	500,000	500,000	1,500,000
โครงการชุดสระกักเก็บน้ำเพื่อการเกษตร หมู่ที่ 14	2/19	3	อบต.บ้านเก่า	-	-	500,000	500,000	500,000	1,500,000
โครงการชุดสระกักเก็บน้ำเพื่อการเกษตร หมู่ที่ 11	2/19	3	อบต.บ้านเก่า	-	-	500,000	500,000	500,000	1,500,000
โครงการชุดสระกักเก็บน้ำเพื่อการเกษตร หมู่ที่ 5	2/19	3	อบต.บ้านเก่า	-	-	500,000	500,000	500,000	1,500,000
โครงการก่อสร้างฝายน้ำล้น หมู่ที่ 1 บ้านท่าทุ่งนา (ชุมชนบ้านปากคลอง) ตำบลช่องสะเดา อำเภอเมืองกาญจนบุรี จังหวัดกาญจนบุรี	2/19	3	อบต.ช่องสะเดา	-	-	500,000	500,000	500,000	1,500,000
โครงการก่อสร้างฝายน้ำล้น หมู่ที่ 6 บ้านท่ากะที ตำบลช่องสะเดา อำเภอเมืองกาญจนบุรี จังหวัดกาญจนบุรี	2/19	3	อบต.ช่องสะเดา	-	-	1,000,000	1,000,000	1,000,000	3,000,000
โครงการก่อสร้างฝายน้ำล้น หมู่ที่ 7 บ้านทับศิลา ตำบลช่องสะเดา อำเภอเมืองกาญจนบุรี จังหวัดกาญจนบุรี	2/19	3	อบต.ช่องสะเดา	-	-	1,000,000	1,000,000	1,000,000	3,000,000
โครงการก่อสร้างธนาคารน้ำใต้ดินระบบปิด หมู่ 6 บ้านท่ากะที ตำบลช่องสะเดา อำเภอเมืองกาญจนบุรี จังหวัดกาญจนบุรี	2/19	3	อบต.ช่องสะเดา	-	-	1,000,000	1,000,000	1,000,000	3,000,000
โครงการก่อสร้างธนาคารน้ำใต้ดินระบบปิด หมู่ 7 บ้านทับศิลา ตำบลช่องสะเดา อำเภอเมืองกาญจนบุรี จังหวัดกาญจนบุรี	2/19	3	อบต.ช่องสะเดา	-	-	1,000,000	1,000,000	1,000,000	3,000,000
โครงการชุดลอกลำห้วย หมู่ที่ 2 บ้านหมอเฒ่า ตำบลช่องสะเดา อำเภอเมืองกาญจนบุรี จังหวัดกาญจนบุรี	2/19	3	อบต.ช่องสะเดา	-	-	1,000,000	1,000,000	1,000,000	3,000,000
โครงการชุดลอกลำห้วย หมู่ที่ 4 บ้านช่องกระทิง ตำบลช่องสะเดา อำเภอเมืองกาญจนบุรี จังหวัดกาญจนบุรี	2/19	3	อบต.ช่องสะเดา	-	-	1,000,000	1,000,000	1,000,000	3,000,000
โครงการชุดลอกลำห้วย หมู่ที่ 6 บ้านท่ากะที ตำบลช่องสะเดา อำเภอเมืองกาญจนบุรี จังหวัดกาญจนบุรี	2/19	3	อบต.ช่องสะเดา	-	-	1,000,000	1,000,000	1,000,000	3,000,000
โครงการชุดลอกลำห้วย หมู่ที่ 7 บ้านทับศิลา ตำบลช่องสะเดา อำเภอเมืองกาญจนบุรี จังหวัดกาญจนบุรี	2/19	3	อบต.ช่องสะเดา	-	-	1,000,000	1,000,000	1,000,000	3,000,000
โครงการปรับปรุงซ่อมแซมคลองส่งน้ำในเขตตำบลวังด้ง	2/19	3	อบต.วังด้ง	-	-	3,000,000	3,000,000	3,000,000	9,000,000
โครงการปรับปรุงซ่อมแซมคลองส่งน้ำ ม.1 บ้านวังด้ง	2/19	3	อบต.วังด้ง	-	-	1,000,000	1,000,000	1,000,000	3,000,000



**บัญชีรายการชุดโครงการ**

**งบประมาณดำเนินการ**

แผนงาน/โครงการ	ยุทธศาสตร์ ชาติ แผนแม่บทฯ	แหล่ง งบประมาณ	หน่วยดำเนินการ	พ.ศ. 2566	พ.ศ. 2567	พ.ศ. 2568	พ.ศ. 2569	พ.ศ. 2570	พ.ศ. 2566 - 2570
โครงการปรับปรุงซ่อมแซมคลองส่งน้ำ ม.3 บ้านท่าไผ่	2/19	3	อบต.วังตั้ง	-	-	1,000,000	1,000,000	1,000,000	3,000,000
โครงการปรับปรุงซ่อมแซมคลองส่งน้ำ ม.9 บ้านหนองสามพราน	2/19	3	อบต.วังตั้ง	-	-	1,000,000	1,000,000	1,000,000	3,000,000
โครงการก่อสร้างฝายน้ำล้น ม.2	2/19	3	อบต.วังตั้ง	-	-	500,000	500,000	500,000	1,500,000
โครงการขยายท่อส่งน้ำเพื่อการเกษตร ม.3	2/19	3	อบต.วังตั้ง	-	-	2,000,000	2,000,000	2,000,000	6,000,000
โครงการก่อสร้างฝายน้ำล้น ม.3 (ม.3 ท้องกลางเนินเชื่อม ม.9)	2/19	3	อบต.วังตั้ง	-	-	500,000	500,000	500,000	1,500,000
โครงการก่อสร้างฝายกักเก็บน้ำ ม.3	2/19	3	อบต.วังตั้ง	-	-	500,000	500,000	500,000	1,500,000
โครงการพัฒนาแหล่งน้ำขุดลอกหน้าฝาย ม.3	2/19	3	อบต.วังตั้ง	-	-	2,000,000	2,000,000	2,000,000	6,000,000
โครงการก่อสร้างคลองส่งน้ำ ม.3 (นางกัญญา-นายสุวิน)	2/19	3	อบต.วังตั้ง	-	-	2,000,000	2,000,000	2,000,000	6,000,000
โครงการพัฒนาแหล่งน้ำขุดลอกลำห้วยสาธารณะ ม.5	2/19	3	อบต.วังตั้ง	-	-	1,000,000	1,000,000	1,000,000	3,000,000
โครงการพัฒนาแหล่งน้ำ ขุดลอกลำห้วยสาธารณะ ม.5 (นายเหลี่ยม-ม.7)	2/19	3	อบต.วังตั้ง	-	-	2,000,000	2,000,000	2,000,000	6,000,000
โครงการพัฒนาแหล่งน้ำขุดลอกลำห้วยสาธารณะ ม.6	2/19	3	อบต.วังตั้ง	-	-	1,000,000	1,000,000	1,000,000	3,000,000
โครงการพัฒนาแหล่งน้ำขุดสระน้ำสาธารณะม.6 (นายสมพงษ์ บุญน้อม)	2/19	3	อบต.วังตั้ง	-	-	1,000,000	1,000,000	1,000,000	3,000,000
โครงการก่อสร้างฝายน้ำล้น ม.6 (หน้าวัด)	2/19	3	อบต.วังตั้ง	-	-	500,000	500,000	500,000	1,500,000
โครงการก่อสร้างฝายน้ำล้น ม.6 (ลุงขวง)+1236:121230:1245	2/19	3	อบต.วังตั้ง	-	-	500,000	500,000	500,000	1,500,000
โครงการพัฒนาแหล่งน้ำขุดลอกลำห้วยสาธารณะ ม.9 (ท้ายหมู่บ้าน-ท้ายวังจาน)	2/19	3	อบต.วังตั้ง	-	-	2,000,000	2,000,000	2,000,000	6,000,000
โครงการพัฒนาแหล่งน้ำขุดคลองดิน ม.9	2/19	3	อบต.วังตั้ง	-	-	500,000	500,000	500,000	1,500,000
โครงการพัฒนาแหล่งน้ำก่อสร้างฝายชะลอน้ำกึ่งถาวร ม.9	2/19	3	อบต.วังตั้ง	-	-	500,000	500,000	500,000	1,500,000
โครงการพัฒนาแหล่งน้ำขุดลอกลำห้วยสาธารณะ ม.11	2/19	3	อบต.วังตั้ง	-	-	1,000,000	1,000,000	1,000,000	3,000,000
โครงการพัฒนาแหล่งน้ำขุดขยายสระน้ำสาธารณะ ม.12 (หนองใหญ่)	2/19	3	อบต.วังตั้ง	-	-	1,000,000	1,000,000	1,000,000	3,000,000
โครงการพัฒนาแหล่งน้ำขุดขยายสระสระน้ำสาธารณะ ม.12 (ห้วยตาลเสี้ยน)	2/19	3	อบต.วังตั้ง	-	-	1,000,000	1,000,000	1,000,000	3,000,000
โครงการพัฒนาแหล่งน้ำขุดสระน้ำสาธารณะ ม.12 (ห้วยมะค่า)	2/19	3	อบต.วังตั้ง	-	-	1,000,000	1,000,000	1,000,000	3,000,000
โครงการก่อสร้างท่อส่งน้ำเพื่อการเกษตร ม.12 (บ้านสมนึก-กม.8)	2/19	3	อบต.วังตั้ง	-	-	3,000,000	3,000,000	3,000,000	9,000,000
โครงการขยายท่อส่งน้ำเพื่อการเกษตร (ม.12 ซอยกันเอง)	2/19	3	อบต.วังตั้ง	-	-	500,000	500,000	500,000	1,500,000
โครงการขยายท่อส่งน้ำเพื่อการเกษตร ม.12 (หลังโรงเรียน-ครัวเขาดิน)	2/19	3	อบต.วังตั้ง	-	-	2,000,000	2,000,000	2,000,000	6,000,000
โรงอบแห้งพลังงานแสงอาทิตย์ ม.2	2/19	3	อบต.วังตั้ง	-	-	250,000	250,000	250,000	750,000
โรงอบแห้งพลังงานแสงอาทิตย์ ม.5	2/19	3	อบต.วังตั้ง	-	-	250,000	250,000	250,000	750,000
โครงการก่อสร้างโรงอบแห้งพลังงานแสงอาทิตย์ ม.7	2/19	3	อบต.วังตั้ง	-	-	250,000	250,000	250,000	750,000
โรงอบแห้งพลังงานแสงอาทิตย์ ม.8	2/19	3	อบต.วังตั้ง	-	-	250,000	250,000	250,000	750,000
โครงการขุดลอกคลองระบายน้ำ พร้อมติดตั้งคอนกรีต หมู่ที่ 1 ต.วังศาลา	2/19	3	เทศบาลตำบลวังศาลา	-	-	2,000,000	2,000,000	2,000,000	6,000,000
โครงการก่อสร้างเขื่อนป้องกันตลิ่ง หมู่ที่ 1 (เพิ่มเติมถึงไร่กาลเวลา) ต.วังขนาย	2/19	3	เทศบาลตำบลวังขนาย	-	-	6,000,000	6,000,000	6,000,000	18,000,000
โครงการก่อสร้างเขื่อนป้องกันตลิ่งพร้อมปรับปรุงถนนเลียบริมน้ำ หมู่ที่ 1 ต.วังขนายเชื่อมหมู่ที่ 1 ต.วังศาลา	2/19	3	เทศบาลตำบลวังขนาย	-	-	11,000,000	11,000,000	11,000,000	33,000,000
โครงการส่งเสริมอาชีพให้กลุ่มเกษตรกร	2/19	3	อบต.ท่ามะกา	-	-	50,000	50,000	50,000	150,000
โครงการส่งเสริมอาชีพให้กลุ่มเกษตรกร	2/19	3	อบต.ท่ามะกา	-	-	50,000	50,000	50,000	150,000
โครงการส่งเสริมอาชีพให้กลุ่มเกษตรกร	2/19	3	อบต.ท่ามะกา	-	-	50,000	50,000	50,000	150,000
โครงการส่งเสริมอาชีพให้กลุ่มเกษตรกร	2/19	3	อบต.ท่ามะกา	-	-	50,000	50,000	50,000	150,000
โครงการติดตั้งประตูเปิด ปิดน้ำ หมู่ที่ 3 บริเวณคลองแยกจากคลองบางแก้ว	2/19	3	เทศบาลตำบลท่าไม้	-	-	65,000	65,000	65,000	195,000
โครงการปรับปรุงท่อเมนตีประปา หมู่ที่ 1 - 7	2/19	3	อบต.สามแม่	-	-	200,000	200,000	200,000	600,000
โครงการเทคอนกรีตท่อตีประปา หมู่ที่ 1 - 7	2/19	3	อบต.สามแม่	-	-	500,000	500,000	500,000	1,500,000
โครงการอบรมให้ความรู้ส่งเสริมอาชีพกลุ่มแม่บ้านเกษตรกรบ้านหนองพันทิว	2/19	3	อบต.พงตึก	-	-	10,000	10,000	10,000	30,000
โครงการส่งเสริมอาชีพการเกษตร	2/19	3	อบต.ท่ามะกา	-	-	50,000	50,000	50,000	150,000
โครงการจัดตั้งศูนย์เครือข่ายเรียนรู้เพื่อเพิ่มประสิทธิภาพการผลิตสินค้าเกษตร	2/19	3	อบต.อุโลกสีห์มัน	-	-	5,000	5,000	5,000	15,000
โครงการจัดตั้งศูนย์เครือข่ายเรียนรู้เพื่อเพิ่มประสิทธิภาพการผลิตสินค้าเกษตร	2/19	3	อบต.ขามสามเส้า	-	-	5,000	5,000	5,000	15,000

## บัญชีรายการชุดโครงการ

## งบประมาณดำเนินการ

แผนงาน/โครงการ	ยุทธศาสตร์ ชาติ แผนแม่บทฯ	แหล่ง งบประมาณ	หน่วยดำเนินการ	พ.ศ. 2566	พ.ศ. 2567	พ.ศ. 2568	พ.ศ. 2569	พ.ศ. 2570	พ.ศ. 2566 - 2570
โครงการจัดตั้งศูนย์เครือข่ายเรียนรู้เพื่อเพิ่มประสิทธิภาพการผลิตสินค้าเกษตร	2/19	3	อบต.สนามแม่	-	-	5,000	5,000	5,000	15,000
โครงการจัดตั้งศูนย์เรียนรู้เพื่อเพิ่มประสิทธิภาพการผลิตสินค้าเกษตรตำบลพระแท่น	2/19	3	เทศบาลตำบลพระแท่น	-	-	100,000	100,000	100,000	300,000
โครงการส่งเสริมผลิตภัณฑ์โอท็อป	2/19	3	อบต.สนามแม่	-	-	250,000	250,000	250,000	750,000
โครงการส่งเสริมการผลิตและการใช้สารชีวภัณฑ์เพื่อป้องกันและกำจัดศัตรูพืช	2/19	3	อบต.แสนตอ	-	-	100,000	100,000	100,000	300,000
โครงการส่งเสริมการปลูกผักกางมุ้ง	2/19	3	อบต.แสนตอ	-	-	35,000	35,000	35,000	105,000
โครงการส่งเสริมปลูกพืชสมุนไพร	2/19	3	อบต.สนามแม่	-	-	30,000	30,000	30,000	90,000
โครงการอบรมส่งเสริมอาชีพแก่ประชาชน และกลุ่มอาชีพต่างๆ	2/19	3	อบต.สนามแม่	-	-	30,000	30,000	30,000	90,000
โครงการส่งเสริมอาชีพให้เด็กและสตรี	2/19	3	เทศบาลตำบลท่าไม้	-	-	10,000	10,000	10,000	30,000
โครงการอบรมส่งเสริมอาชีพแก่ประชาชน และกลุ่มอาชีพต่างๆ	2/19	3	อบต.ดอนชะเอม	-	-	100,000	100,000	100,000	300,000
โครงการฝึกอบรมเพื่อเพิ่มผลผลิตทางการเกษตร	2/19	3	อบต.ดอนชะเอม	-	-	200,000	200,000	200,000	600,000
โครงการการต่อเติม ปรับปรุง โรงเรียนเศรษฐกิจพอเพียง บ้านหนองทราย	4/17	3	เทศบาลตำบลหนองทราย	-	-	12,014,000	12,014,000	12,014,000	36,042,000
โครงการเพิ่มเติมคลองส่งน้ำด้วยไฟฟ้า หมู่ที่ 8 บ้านดอนสว่าง	5/19	3	อบต.กลอนโคก	-	-	10,000,000	10,000,000	10,000,000	30,000,000
โครงการขุดลอกลำห้วยลำภาชี หมู่ที่ 5 หมู่ที่ 9 ตำบลกลอนโคก	5/19	3	อบต.กลอนโคก	-	-	18,000,000	18,000,000	18,000,000	54,000,000
โครงการก่อสร้างแก้มกั้นคลองริมแม่น้ำแควน้อยฝั่ง หมู่ที่ 1 บ้านยางเกาะ	5/19	3	อบต.กลอนโคก	-	-	50,000,000	50,000,000	50,000,000	150,000,000
โครงการขุดสระเก็บน้ำ ขนาด 2 ไร่ หมู่ 3 ตำบลช่องด่าน	5/19	3	อบต.ช่องด่าน	-	-	400,000	400,000	400,000	1,200,000
โครงการขุดสระเก็บน้ำ ขนาด 2 ไร่ หมู่ 4 ตำบลช่องด่าน	5/19	3	อบต.ช่องด่าน	-	-	480,000	480,000	480,000	1,440,000
โครงการขุดสระเก็บน้ำ ขนาด 2 ไร่ หมู่ 5 ตำบลช่องด่าน	5/19	3	อบต.ช่องด่าน	-	-	480,000	480,000	480,000	1,440,000
โครงการขุดสระเก็บน้ำ ขนาด 5-10 ไร่ หมู่ 6 ตำบลช่องด่าน	5/19	3	อบต.ช่องด่าน	-	-	400,000	400,000	400,000	1,200,000
โครงการขุดลอกสระหนองพังพวย หมู่ 8 ตำบลช่องด่าน	5/19	3	อบต.ช่องด่าน	-	-	800,000	800,000	800,000	2,400,000
โครงการขุดสระเก็บน้ำ ขนาด 10 ไร่ หมู่ 9 ตำบลช่องด่าน	5/19	3	อบต.ช่องด่าน	-	-	2,000,000	2,000,000	2,000,000	6,000,000
โครงการขุดสระเก็บน้ำ ขนาด 10 ไร่ หมู่ 12 ตำบลช่องด่าน	5/19	3	อบต.ช่องด่าน	-	-	2,000,000	2,000,000	2,000,000	6,000,000
โครงการขุดลอกสระน้ำหนองตาเนียง หมู่ 14 ตำบลช่องด่าน	5/19	3	อบต.ช่องด่าน	-	-	390,000	390,000	390,000	1,170,000
โครงการก่อสร้างฝายกั้นน้ำ ลำตะเพิน หมู่ 2 ตำบลช่องด่าน	5/19	3	อบต.ช่องด่าน	-	-	3,500,000	3,500,000	3,500,000	10,500,000
โครงการก่อสร้างฝายน้ำล้น ขนาดสันฝาย พร้อมขุดลอก หมู่ 5 ตำบลช่องด่าน	5/19	3	อบต.ช่องด่าน	-	-	5,000,000	5,000,000	5,000,000	15,000,000
โครงการก่อสร้างฝายน้ำล้นขนาดกลาง หมู่ 9 ตำบลช่องด่าน	5/19	3	อบต.ช่องด่าน	-	-	850,000	850,000	850,000	2,550,000
โครงการก่อสร้างฝายกั้นน้ำลำตะเพิน หมู่ 11 ตำบลช่องด่าน	5/19	3	อบต.ช่องด่าน	-	-	2,500,000	2,500,000	2,500,000	7,500,000
โครงการก่อสร้างฝายน้ำล้น หมู่ 12 ตำบลช่องด่าน	5/19	3	อบต.ช่องด่าน	-	-	1,100,000	1,100,000	1,100,000	3,300,000
โครงการขุดลอกลำตะเพิน หมู่ 2 ตำบลช่องด่าน	5/19	3	อบต.ช่องด่าน	-	-	500,000	500,000	500,000	1,500,000
โครงการขุดลอกลำห้วย หมู่ 4 ตำบลช่องด่าน	5/19	3	อบต.ช่องด่าน	-	-	10,000,000	10,000,000	10,000,000	30,000,000
โครงการขุดลอกลำห้วย สายลำนกกะลิง หมู่ 6 ตำบลช่องด่าน	5/19	3	อบต.ช่องด่าน	-	-	400,000	400,000	400,000	1,200,000
โครงการขุดลอกลำห้วย สะแหร่ง หมู่ 6 ตำบลช่องด่าน	5/19	3	อบต.ช่องด่าน	-	-	400,000	400,000	400,000	1,200,000
โครงการขุดลอกอ่างเก็บน้ำเขาแดง หมู่ 6 ตำบลช่องด่าน	5/19	3	อบต.ช่องด่าน	-	-	2,100,000	2,100,000	2,100,000	6,300,000
โครงการขุดลอกลำห้วยพุน้ำคั้น หมู่ 6 ตำบลช่องด่าน	5/19	3	อบต.ช่องด่าน	-	-	5,350,000	5,350,000	5,350,000	16,050,000
โครงการขุดลอกลำห้วยกักเก็บน้ำหนองพระ หมู่ 9 ตำบลช่องด่าน	5/19	3	อบต.ช่องด่าน	-	-	420,000	420,000	420,000	1,260,000
โครงการขุดลอกลำตะเพิน หมู่ 11 ตำบลช่องด่าน	5/19	3	อบต.ช่องด่าน	-	-	650,000	650,000	650,000	1,950,000
โครงการขุดลอกลำห้วยด่าน หมู่ 14 ตำบลช่องด่าน	5/19	3	อบต.ช่องด่าน	-	-	450,000	450,000	450,000	1,350,000
โครงการขุดลอกลำห้วยวังกะเหยิง หมู่ 15 ตำบลช่องด่าน	5/19	3	อบต.ช่องด่าน	-	-	450,000	450,000	450,000	1,350,000
โครงการก่อสร้างฝายชะลอน้ำ หมู่ 15 ตำบลช่องด่าน	5/19	3	อบต.ช่องด่าน	-	-	400,000	400,000	400,000	1,200,000
โครงการขุดลอกลำรางสาธารณะพร้อมคาดคอนกรีตจากด้านหลังตลาดสดหินใหญ่ (ต่อจากของเดิม) ชุมชนเขาพระศรี	5/19	3	อบต.ช่องด่าน	-	-	1,984,000	1,984,000	1,984,000	5,952,000
โครงการก่อสร้างฝายหน้า หมู่ที่ 1 บ้านเจริญทรัพย์ ตำบลหนองกร่าง อำเภอบ่อพลอย จังหวัดกาญจนบุรี	5/19	3	อบต.หนองกร่าง	-	-	20,000,000	20,000,000	20,000,000	60,000,000
โครงการขุดสระน้ำ หมู่ที่ 6 บ้านหลังเขา ตำบลหนองกร่าง อำเภอบ่อพลอย จังหวัดกาญจนบุรี	5/19	3	อบต.หนองกร่าง	-	-	1,432,000	1,432,000	1,432,000	4,296,000
โครงการขุดลอกห้วยสาธารณะ บริเวณหน้าถนนน้ำล้นภายในหมู่บ้าน หมู่ที่ 1 บ้านไร่เจริญ	5/19	3	อบต.หลุมรัง	-	-	350,000	350,000	350,000	1,050,000
โครงการขุดลอกห้วยสาธารณะ หมู่ที่ 1 บ้านไร่เจริญ	5/19	3	อบต.หลุมรัง	-	-	500,000	500,000	500,000	1,500,000
โครงการขุดลอกลำตะเพิน หมู่ที่ 2 บ้านบ่อเหยียง	5/19	3	อบต.หลุมรัง	-	-	6,500,000	6,500,000	6,500,000	19,500,000



## บัญชีรายการชุดโครงการ

## งบประมาณดำเนินการ

แผนงาน/โครงการ	ยุทธศาสตร์ ชาติ แผนแม่บทฯ	แหล่ง งบประมาณ	หน่วยดำเนินการ	พ.ศ. 2566	พ.ศ. 2567	พ.ศ. 2568	พ.ศ. 2569	พ.ศ. 2570	พ.ศ. 2566 - 2570
โครงการชุดลอกลำห้วยสาธารณะ บริเวณบ้านลุงสมจิต หมู่ที่ 2 บ้านบ่อเพียง	5/19	3	อบต.หลุมเรียง	-	-	500,000	500,000	500,000	1,500,000
โครงการชุดลอกคลองหนองชายเขา หมู่ที่ 4 บ้านยางสูง	5/19	3	อบต.หลุมเรียง	-	-	3,600,000	3,600,000	3,600,000	10,800,000
โครงการชุดลอกลำตะเพิน หมู่ที่ 5 บ้านหลุมเรียง	5/19	3	อบต.หลุมเรียง	-	-	2,500,000	2,500,000	2,500,000	7,500,000
โครงการชุดลอกคลองสาธารณะ จากโรงเรียนบ้านหนองหมู – ลำตะเพิน (บริเวณบ่อโยกบ้านหนองหมู) หมู่ที่ 6 บ้านหนองหมู	5/19	3	อบต.หลุมเรียง	-	-	1,200,000	1,200,000	1,200,000	3,600,000
โครงการชุดลอกคลองลำตะเพิน หมู่ที่ 6 บ้านหนองหมู	5/19	3	อบต.หลุมเรียง	-	-	2,500,000	2,500,000	2,500,000	7,500,000
โครงการชุดสระน้ำ บริเวณลำห้วยกระบอก หมู่ที่ 6 บ้านหนองหมู	5/19	3	อบต.หลุมเรียง	-	-	350,000	350,000	350,000	1,050,000
โครงการชุดสระน้ำ พร้อมฝายน้ำล้น บริเวณร่องน้ำบ้านป่าไหว หมู่ที่ 6 บ้านหนองหมู	5/19	3	อบต.หลุมเรียง	-	-	400,000	400,000	400,000	1,200,000
โครงการก่อสร้างฝายน้ำล้น บริเวณลำห้วยอิมครึม หมู่ที่ 7 บ้านสันติสุข	5/19	3	อบต.หลุมเรียง	-	-	500,000	500,000	500,000	1,500,000
โครงการชุดลอกเปิดทางน้ำเข้าพื้นที่การเกษตรเพื่อแก้ไขปัญหากล้วยแห้ง หมู่ที่ 11 บ้านไร่ใหม่	5/19	3	อบต.หลุมเรียง	-	-	2,000,000	2,000,000	2,000,000	6,000,000
โครงการชุดลอกคลองห้วยยาง แบบไส้กรอกหรือแบบอื่นๆ หมู่ที่ 12 บ้านวังทอง	5/19	3	อบต.หลุมเรียง	-	-	600,000	600,000	600,000	1,800,000
โครงการชุดลอกลำห้วยสาธารณะ หนองไม้แดง ช่วงท้ายลำห้วย หมู่ที่ 12 บ้านวังทอง	5/19	3	อบต.หลุมเรียง	-	-	300,000	300,000	300,000	900,000
โครงการชุดลอกลำห้วยสาธารณะ บ้านยางสูง-บ้านวังทอง หมู่ที่ 12 บ้านวังทอง	5/19	3	อบต.หลุมเรียง	-	-	600,000	600,000	600,000	1,800,000
โครงการชุดลอกลำห้วยสาธารณะ วังกะหลาด หมู่ที่ 12 บ้านวังทอง	5/19	3	อบต.หลุมเรียง	-	-	500,000	500,000	500,000	1,500,000
โครงการก่อสร้างฝายน้ำล้น บริเวณคลองห้วยยาง หมู่ที่ 12 บ้านวังทอง	5/19	3	อบต.หลุมเรียง	-	-	500,000	500,000	500,000	1,500,000
โครงการก่อสร้างคลองส่งน้ำ หมู่ที่ 5,6	5/19	3	อบต.หนองกุ่ม	-	-	500,000	500,000	500,000	1,500,000
โครงการชุดลอกฝายหมู่ที่ 6	5/19	3	อบต.หนองกุ่ม	-	-	500,000	500,000	500,000	1,500,000
โครงการชุดลอกลำห้วย หมู่ที่ 1,8,13,15	5/19	3	อบต.หนองกุ่ม	-	-	500,000	500,000	500,000	1,500,000
โครงการชุดลอกลำห้วยหมู่ที่ 12 (2 แห่ง)	5/19	3	อบต.หนองกุ่ม	-	-	500,000	500,000	500,000	1,500,000
โครงการชุดลอกลำห้วย หมู่ที่ 10 (2 แห่ง)	5/19	3	อบต.หนองกุ่ม	-	-	500,000	500,000	500,000	1,500,000
โครงการชุดเจาะบ่อบาดาล หมู่ที่ 1 (2 แห่ง)	5/19	3	อบต.หนองกุ่ม	-	-	200,000	200,000	200,000	600,000
โครงการชุดเจาะบ่อบาดาล หมู่ที่ 9(2 แห่ง)	5/19	3	อบต.หนองกุ่ม	-	-	200,000	200,000	200,000	600,000
โครงการชุดสระเก็บน้ำหมู่ที่ 1 (3 แห่ง)	5/19	3	อบต.หนองกุ่ม	-	-	500,000	500,000	500,000	1,500,000
โครงการชุดสระเก็บน้ำหมู่ที่ 12 (2 แห่ง)	5/19	3	อบต.หนองกุ่ม	-	-	500,000	500,000	500,000	1,500,000
โครงการชุดสระเก็บน้ำ หมู่ที่ 9,13,14,16 (4 แห่ง)	5/19	3	อบต.หนองกุ่ม	-	-	500,000	500,000	500,000	1,500,000
โครงการชุดลอกคลองส่งน้ำพร้อมทำฝายแมว หมู่ 1-10	5/19	3	อบต.หนองรี	-	-	500,000	500,000	500,000	1,500,000
โครงการชุดสระเก็บน้ำภายในตำบลหนองรี	5/19	3	อบต.หนองรี	-	-	500,000	500,000	500,000	1,500,000
โครงการชุดลอกลำห้วยพุล่าง	5/19	3	อบต.หนองรี	-	-	4,000,000	4,000,000	4,000,000	12,000,000
โครงการชุดสระเก็บกักน้ำ จำนวน 2 ลูก หมู่ 3 บ้านหินดาตทอง	5/19	3	อบต.หนองรี	-	-	2,800,000	2,800,000	2,800,000	8,400,000
โครงการชุดสระเก็บน้ำบริเวณศาลาประชาคม หมู่ 8 บ้านหนองสำโรง	5/19	3	อบต.หนองรี	-	-	500,000	500,000	500,000	1,500,000
โครงการชุดสระบ้านป่า ทวีใจชื่อ หมู่ 4 บ้านหนองกระทุ่ม	5/19	3	อบต.หนองรี	-	-	400,000	400,000	400,000	1,200,000
โครงการชุดสระสาธารณะ บริเวณบึงห้วย หมู่ 10 บ้านลำพระยา	5/19	3	อบต.หนองรี	-	-	400,000	400,000	400,000	1,200,000
โครงการชุดลอกลำห้วยหินดาตทอง หมู่ 3 บ้านหินดาตทอง เชื่อมต่อ หมู่ 8 บ้านหนองสำโรง	5/19	3	อบต.หนองรี	-	-	5,360,000	5,360,000	5,360,000	16,080,000
โครงการชุดลอกลำห้วย หมู่ 8 บ้านหนองสำโรง	5/19	3	อบต.หนองรี	-	-	1,954,000	1,954,000	1,954,000	5,862,000
โครงการชุดลอกลำห้วยเขาแดง หมู่ 3 บ้านหินดาตทอง	5/19	3	อบต.หนองรี	-	-	1,700,000	1,700,000	1,700,000	5,100,000
โครงการชุดลอกลำห้วยลำอิฐ หมู่ 7 บ้านลำอิฐ	5/19	3	อบต.หนองรี	-	-	4,610,000	4,610,000	4,610,000	13,830,000
โครงการชุดลอกลำห้วยน้ำขาว หมู่ 7 บ้านลำอิฐ	5/19	3	อบต.หนองรี	-	-	1,380,000	1,380,000	1,380,000	4,140,000
โครงการชุดลอกลำห้วยหินดาตทอง หมู่ที่ 3 เชื่อมต่อหมู่ 8	5/19	3	อบต.หนองรี	-	-	5,205,000	5,205,000	5,205,000	15,615,000
โครงการจัดซื้อถังเก็บน้ำฝนไฟเบอร์ (ม.6 บ้านสีกก)	5/19	3	อบต.ทุ่งกระเบา	-	-	250,000	250,000	250,000	750,000
โครงการก่อสร้างประปาใหม่บริเวณฝายน้ำล้น (ม.11 บ้านหนองเหียง)	5/19	3	อบต.ทุ่งกระเบา	-	-	3,000,000	3,000,000	3,000,000	9,000,000
โครงการชุดลอกสระน้ำสาธารณะประโยชน์ บ้านหนองกะทาก หมู่ที่ 2 ตำบลหนองปลิง อำเภอเสาวชัย จังหวัดกาญจนบุรี ชุดลอกสระน้ำสาธารณะ กว้าง 50.00 เมตร ยาว 150.00 เมตร ลึก 5.00 เมตร	5/19	3	อบต.หนองปลิง	-	-	595,000	595,000	595,000	1,785,000
โครงการชุดลอกสระน้ำสาธารณะ ม.8 บ้านปะลังกา	5/19	3	อบต.หนองปลิง	-	-	1,300,000	1,300,000	1,300,000	3,900,000

**บัญชีรายการชุดโครงการ**

**งบประมาณดำเนินการ**

แผนงาน/โครงการ	ยุทธศาสตร์ชาติ แผนแม่บทฯ	แหล่ง งบประมาณ.	หน่วยดำเนินการ	พ.ศ. 2566	พ.ศ. 2567	พ.ศ. 2568	พ.ศ. 2569	พ.ศ. 2570	พ.ศ. 2566 - 2570
โครงการชุดลอกลำห้วยสาธารณะภายในหมู่บ้าน หมู่ 3	5/19	3	อบต.หนองประจักษ์	-	-	3,000,000	3,000,000	3,000,000	9,000,000
โครงการชุดลอกลำห้วย ม.8	5/19	3	อบต.หนองนกแก้ว	-	-	300,000	300,000	300,000	900,000
โครงการชุดเจาะบ่อบาดาลเพื่อการเกษตร หมู่ที่ 8	5/19	3	อบต.หนองนกแก้ว	-	-	800,000	800,000	800,000	2,400,000
โครงการระบบท่อส่งน้ำประปาการเกษตร (ม.9 บ้านหนองกระโจม)	5/19	3	อบต.ทุ่งกระบี่	-	-	5,000,000	5,000,000	5,000,000	15,000,000
โครงการลอกอ่างเก็บน้ำบ้านหนองจัน โดยชุดลอกบริเวณที่ดินชั้น หมู่ที่ 4	5/19	3	อบต.หนองนกแก้ว	-	-	154,000	154,000	154,000	462,000
โครงการส่งเสริมแปลงขยายพันธุ์มันสำปะหลัง (ม.1-14)	2/3	3	อบต.ทุ่งกระบี่	-	-	68,000	68,000	68,000	204,000
โครงการอนุรักษ์พันธุกรรมพืชอันเนื่องมาจากพระราชดำริ สมเด็จพระเทพรัตนราชสุดาฯ สยามบรมราชกุมารี	2/3	3	อบต.หนองผ้าย	-	-	50,000	50,000	50,000	150,000
โครงการส่งเสริมกลุ่มอาชีพผลิตพืชปลอดภัย	2/3	3	อบต.หนองผ้าย	-	-	10,000	10,000	10,000	30,000
โครงการส่งเสริมและพัฒนาศักยภาพคณะกรรมการศูนย์ถ่ายทอดเทคโนโลยีการเกษตรตำบลหนองผ้าย/ผู้แทนเกษตร	4/16	3	อบต.หนองผ้าย	-	-	30,000	30,000	30,000	90,000
โครงการส่งเสริมวิสาหกิจชุมชน (ม1-14)	4/16	3	อบต.ทุ่งกระบี่	-	-	280,000	280,000	280,000	840,000
โครงการเศรษฐกิจพอเพียงเพื่อการพัฒนาคุณภาพชีวิตให้กับชุมชน ตำบลทุ่งกระบี่	4/16	3	อบต.ทุ่งกระบี่	-	-	10,000	10,000	10,000	30,000
โครงการสนับสนุนกลุ่มเกษตรกรผู้ผลิตพันธุ์ข้าวนาปี (ม.14 บ้านน้ำลาดเหนือ)	2/3	3	อบต.ทุ่งกระบี่	-	-	50,000	50,000	50,000	150,000
โครงการป้องกันกำจัดเพลี้ยกระโดดสีน้ำตาลในนาข้าว	2/3	3	อบต.ทุ่งกระบี่	-	-	13,000	13,000	13,000	39,000
โครงการรณรงค์การป้องกันกำจัดโรค และแมลงศัตรูพืชในมันสำปะหลัง/ข้าว/อ้อยโรงงาน/พืชผัก/ไม้ผล	2/3	3	อบต.ทุ่งกระบี่	-	-	13,000	13,000	13,000	39,000
โครงการการทำปุ๋ยหมัก	2/3	3	อบต.เสาวชัย	-	-	10,000	10,000	10,000	30,000
โครงการอบรมการทำน้ำหมักจุลินทรีย์	2/3	3	อบต.เสาวชัย	-	-	10,000	10,000	10,000	30,000
โครงการจัดตั้งกลุ่มอาชีพเลี้ยงวัว	2/3	3	อบต.หนองปลิง	-	-	50,000	50,000	50,000	150,000
โครงการเฝ้าระวังการเคลื่อนย้ายสัตว์ปีก(ม. 1-14)	2/3	3	อบต.ทุ่งกระบี่	-	-	50,000	50,000	50,000	150,000
โครงการผลิตแก๊สชีวภาพจากมูลสัตว์ (หมู่ที่ 1-14)	2/3	3	อบต.ทุ่งกระบี่	-	-	90,000	90,000	90,000	270,000
โครงการเจาะบ่อบาดาลพร้อมติดตั้งประปา (ม.1-14)	5/19	3	อบต.ทุ่งกระบี่	-	-	2,000,000	2,000,000	2,000,000	6,000,000
โครงการชุดลอกบ่อน้ำสาธารณะลูกวัง(บ่อลูกวัง) (ม.6 บ้านสีกก)	5/19	3	อบต.ทุ่งกระบี่	-	-	8,500,000	8,500,000	8,500,000	25,500,000
โครงการชุดลอกสระประมงที่ประปาหมู่บ้าน (ม. 7 บ้านหนองปลิง)	5/19	3	อบต.ทุ่งกระบี่	-	-	8,500,000	8,500,000	8,500,000	25,500,000
โครงการชุดลอกสระน้ำสาธารณะ (หมู่ที่ 7 บ้านหนองปลิง)	5/19	3	อบต.ทุ่งกระบี่	-	-	844,000	844,000	844,000	2,532,000
โครงการชุดลอกสระน้ำสาธารณะ(ชุมชนบ้านหนองปล้อง) (หมู่ที่ 5 บ้านหนองแก)	5/19	3	อบต.ทุ่งกระบี่	-	-	6,297,000	6,297,000	6,297,000	18,891,000
โครงการชุดลอกสระเก็บน้ำ (ม.5 บ้านหนองแก)	5/19	3	อบต.ทุ่งกระบี่	-	-	3,000,000	3,000,000	3,000,000	9,000,000
โครงการชุดลอกสระน้ำสาธารณะภายในหมู่บ้าน ม.1	5/19	3	อบต.หนองประจักษ์	-	-	500,000	500,000	500,000	1,500,000
โครงการชุดลอกอ่างเก็บน้ำพระหุดิน ม.9 บ้านเขาน้อย	5/19	3	อบต.หนองผ้าย	-	-	500,000	500,000	500,000	1,500,000
โครงการชุดลอกอ่างเก็บน้ำหนองซ่างลง ม.3 บ้านขวางพระจันทร์	5/19	3	อบต.หนองผ้าย	-	-	500,000	500,000	500,000	1,500,000
โครงการชุดลอกลำห้วยตรอกหมูสี หมู่ที่ 10 บ้านเด่นคนงาม	5/19	3	อบต.หนองปลิง	-	-	1,500,000	1,500,000	1,500,000	4,500,000
โครงการชุดลอกลำห้วยอี่เขียวหมู่ที่ 11 บ้านหนองไผ่ล้อม	5/19	3	อบต.หนองปลิง	-	-	5,000,000	5,000,000	5,000,000	15,000,000
โครงการชุดลอกลำห้วยป่าผาก หมู่ที่ 4 บ้านหนองใหญ่ หมู่ที่ 17 บ้านประจักษ์เหลี่ยม	5/19	3	อบต.หนองปลิง	-	-	5,000,000	5,000,000	5,000,000	15,000,000
โครงการชุดลอกอ่างเก็บน้ำอ่างเขาสีเสียด หมู่ที่ 12 บ้านประชาพัฒนา	5/19	3	อบต.หนองปลิง	-	-	9,000,000	9,000,000	9,000,000	27,000,000
โครงการชุดลอกอ่างเก็บน้ำบ้านบึงหล่ม หมู่ที่ 5 บ้านบึงหล่ม	5/19	3	อบต.หนองปลิง	-	-	9,000,000	9,000,000	9,000,000	27,000,000
โครงการชุดลอกอ่างเก็บน้ำบ้านหนองใหญ่ หมู่ที่ 4 บ้านหนองใหญ่	5/19	3	อบต.หนองปลิง	-	-	5,000,000	5,000,000	5,000,000	15,000,000
โครงการชุดลอกอ่างเก็บน้ำป่าผาก หมู่ที่ 4 บ้านหนองใหญ่	5/19	3	อบต.หนองปลิง	-	-	9,000,000	9,000,000	9,000,000	27,000,000
โครงการชุดลอกสระน้ำสาธารณะประโยชน์ หมู่ที่ 18 บ้านน้ำทรัพย์	5/19	3	อบต.หนองปลิง	-	-	1,000,000	1,000,000	1,000,000	3,000,000
โครงการชุดลอกอ่างเก็บน้ำบ้านบึงหล่ม ม.5 บ้านบึงหล่ม	5/19	3	อบต.หนองปลิง	-	-	500,000	500,000	500,000	1,500,000
โครงการชุดลอกสระน้ำสาธารณะประโยชน์ บ้านหนองหัววัวหมู่ที่ 7 ตำบลหนองปลิง	5/19	3	อบต.หนองปลิง	-	-	500,000	500,000	500,000	1,500,000
โครงการชุดลอกลำห้วยแม่ทวีปหมู่ที่ 17 บ้านประจักษ์เหลี่ยม	5/19	3	อบต.หนองปลิง	-	-	180,000	180,000	180,000	540,000
โครงการชุดลอกคลองระบายน้ำหมู่ที่ 12 บ้านประชาพัฒนา	5/19	3	อบต.หนองปลิง	-	-	500,000	500,000	500,000	1,500,000
โครงการซ่อมแซมฝายน้ำล้น ม.4 บ้านหนองใหญ่	5/19	3	อบต.หนองปลิง	-	-	1,000,000	1,000,000	1,000,000	3,000,000
โครงการก่อสร้างธนาคารน้ำใต้ดินระบบเปิด หมู่ที่ 3	5/19	3	อบต.หนองนกแก้ว	-	-	1,280,000	1,280,000	1,280,000	3,840,000
โครงการชุดเจาะบ่อบาดาลพร้อมติดตั้งเครื่องสูบน้ำบาดาลบริเวณวัดหนองงูเหลือม หมู่ที่ 3	5/19	3	อบต.หนองนกแก้ว	-	-	344,700	344,700	344,700	1,034,100
โครงการชุดลอกสระเก็บน้ำบ้านหนองคำพา หมู่ที่ 6	5/19	3	อบต.หนองนกแก้ว	-	-	500,000	500,000	500,000	1,500,000



## บัญชีรายการชุดโครงการ

## งบประมาณดำเนินการ

แผนงาน/โครงการ	ยุทธศาสตร์ ชาติ แผนแม่บทฯ	แหล่ง งบประมาณ	หน่วยดำเนินการ	พ.ศ. 2566	พ.ศ. 2567	พ.ศ. 2568	พ.ศ. 2569	พ.ศ. 2570	พ.ศ. 2566 - 2570
โครงการชุดลอกสระเก็บน้ำบ้านหนองรักษ์ หมู่ที่ 6	5/19	3	อบต.หนองนกแก้ว	-	-	500,000	500,000	500,000	1,500,000
โครงการชุดสระเก็บน้ำบ้านหนองเค็ด หมู่ที่ 2	5/19	3	อบต.หนองนกแก้ว	-	-	500,000	500,000	500,000	1,500,000
โครงการก่อสร้างธนาคารน้ำใต้ดินระบบเปิด หมู่ที่ 2	5/19	3	อบต.หนองนกแก้ว	-	-	1,280,000	1,280,000	1,280,000	3,840,000
โครงการชุดลอกสระเก็บน้ำบ้านหนองเค็ด หมู่ที่ 2	5/19	3	อบต.หนองนกแก้ว	-	-	499,000	499,000	499,000	1,497,000
โครงการก่อสร้างธนาคารน้ำใต้ดินระบบเปิด(บริเวณที่ดินนางสาวพิมพ์ิมล)	5/19	3	อบต.หนองนกแก้ว	-	-	500,000	500,000	500,000	1,500,000
โครงการชุดเจาะบ่อบาดาลเพื่อการเกษตร หมู่ที่ 8	5/19	3	อบต.หนองนกแก้ว	-	-	800,000	800,000	800,000	2,400,000
โครงการชุดลอกลำห้วยสาธารณะภายในหมู่บ้าน หมู่	5/19	3	อบต.หนองประดู่	-	-	3,000,000	3,000,000	3,000,000	9,000,000
โครงการก่อสร้างธนาคารน้ำใต้ดิน ระบบปิด ในตำบลหนองประดู่	5/19	3	อบต.หนองประดู่	-	-	9,000,000	9,000,000	9,000,000	27,000,000
โครงการจัดทำการเกษตรอินทรีย์ ตำบลเลาขวัญ	2/3	3	อบต.เลาขวัญ	-	-	900,000	900,000	900,000	2,700,000
โครงการกำจัดศัตรูพืชและวัชพืช	2/3	3	อบต.เลาขวัญ	-	-	300,000	300,000	300,000	900,000
โครงการสนับสนุนเมล็ดพันธุ์พืช ที่เหมาะแก่ดินในพื้นที่	2/3	3	อบต.เลาขวัญ	-	-	300,000	300,000	300,000	900,000
โครงการส่งเสริมเกษตรกรปลอดสารพิษตามทฤษฎีเศรษฐกิจพอเพียง	2/3	3	อบต.หนองผ้าย	-	-	10,000	10,000	10,000	30,000
โครงการอบรมให้ความรู้ด้านการเกษตร	2/3	3	อบต.หนองผ้าย	-	-	10,000	10,000	10,000	30,000
โครงการชุดลอกสระน้ำ จำนวน 3 แห่ง และชุดเจาะบ่อบาดาลเพื่อการเกษตร จำนวน 15 แห่ง ในพื้นที่อำเภอหนองปรือ จังหวัดกาญจนบุรี	5/19	3	อบต.หนองปรือ	-	-	360,000	360,000	360,000	1,080,000
โครงการขยายท่อส่งน้ำเพื่อการเกษตร หมู่ที่ 1 บ้านหนองปรือ ตำบลหนองปรือ จังหวัดกาญจนบุรี	5/19	3	อบต.หนองปรือ	-	-	500,000	500,000	500,000	1,500,000
โครงการชุดลอกสระหลวง หมู่ที่ 4 บ้านหนองสาหร่าย ตำบลหนองปรือ จังหวัดกาญจนบุรี	5/19	3	อบต.หนองปรือ	-	-	500,000	500,000	500,000	1,500,000
โครงการเจาะบ่อบาดาลเพื่อการเกษตร หมู่ที่ 5 บ้านโป่งช้าง ตำบลหนองปรือ จังหวัดกาญจนบุรี	5/19	3	อบต.หนองปรือ	-	-	200,000	200,000	200,000	600,000
โครงการขยายเขตท่อส่งน้ำเพื่อการเกษตร หมู่ที่ 9 บ้านหนองมะค่า ตำบลหนองปรือ จังหวัดกาญจนบุรี	5/19	3	อบต.หนองปรือ	-	-	500,000	500,000	500,000	1,500,000
โครงการขยายเขตท่อส่งน้ำเพื่อการเกษตร หมู่ที่ 11 บ้านหนองใหญ่ ตำบลหนองปรือ จังหวัดกาญจนบุรี	5/19	3	อบต.หนองปรือ	-	-	500,000	500,000	500,000	1,500,000
โครงการชุดสระเก็บน้ำ หมู่ที่ 13 บ้านห้วยใหญ่ ตำบลหนองปรือ จังหวัดกาญจนบุรี	5/19	3	อบต.หนองปรือ	-	-	500,000	500,000	500,000	1,500,000
โครงการชุดลอกหน้าฝาย/ลำห้วยภายในหมู่บ้าน หมู่ที่ 13 บ้านห้วยใหญ่ ตำบลหนองปรือ จังหวัดกาญจนบุรี	5/19	3	อบต.หนองปรือ	-	-	500,000	500,000	500,000	1,500,000
โครงการชุดสระน้ำเพื่อการเกษตร หมู่ที่ 14 บ้านหนองตาเดช ตำบลหนองปรือ จังหวัดกาญจนบุรี	5/19	3	อบต.หนองปรือ	-	-	1,000,000	1,000,000	1,000,000	3,000,000
โครงการชุดลอกลำห้วยภายในหมู่บ้าน หมู่ที่ 15 บ้านเขาสน ตำบลหนองปรือ จังหวัดกาญจนบุรี	5/19	3	อบต.หนองปรือ	-	-	500,000	500,000	500,000	1,500,000
โครงการก่อสร้างคลองปูนส่งน้ำเพื่อการเกษตร หมู่ที่ 18 บ้านหนองไม้แก่น ตำบลหนองปรือ จังหวัดกาญจนบุรี	5/19	3	อบต.หนองปรือ	-	-	500,000	500,000	500,000	1,500,000
โครงการชุดลอกลำห้วยภายในหมู่บ้าน หมู่ที่ 1 - 22 ตำบลหนองปรือ จังหวัดกาญจนบุรี	5/19	3	อบต.หนองปรือ	-	-	5,500,000	5,500,000	5,500,000	16,500,000
โครงการชุดสระน้ำขนาด 5 ไร่ หกเขย หมู่ที่ 1 บ้านหนองผักแว่น ตำบลสมเด็จเจริญ จังหวัดกาญจนบุรี	5/19	3	เทศบาลตำบลสมเด็จเจริญ	-	-	1,500,000	1,500,000	1,500,000	4,500,000
โครงการชุดสระน้ำบริเวณวัดสมเด็จเจริญ หมู่ที่ 1 บ้านหนองผักแว่น ตำบลสมเด็จเจริญ จังหวัดกาญจนบุรี	5/19	3	เทศบาลตำบลสมเด็จเจริญ	-	-	1,500,000	1,500,000	1,500,000	4,500,000
โครงการก่อสร้างฝายน้ำล้น(ถนนล้น)หมู่ที่ 2 บ้านเขาหินตั้ง (ชอยนกรจะจอกเทศ) ตำบลสมเด็จเจริญ จังหวัดกาญจนบุรี	5/19	3	เทศบาลตำบลสมเด็จเจริญ	-	-	800,000	800,000	800,000	2,400,000
โครงการชุดสระสาธารณะ จำนวน 5 สระ หมู่ที่ 3 บ้านห้วยแม่ระวาง ตำบลสมเด็จเจริญ จังหวัดกาญจนบุรี	5/19	3	เทศบาลตำบลสมเด็จเจริญ	-	-	1,500,000	1,500,000	1,500,000	4,500,000
โครงการชุดลอกเพื่อการเกษตรภายในหมู่บ้าน หมู่ที่ 5 บ้านบารมี ตำบลสมเด็จเจริญ จังหวัดกาญจนบุรี	5/19	3	เทศบาลตำบลสมเด็จเจริญ	-	-	120,000	120,000	120,000	360,000
โครงการก่อสร้างถนนน้ำล้น หมู่ที่ 6 บ้านสมเด็จเจริญ (บริเวณบ้านนายละเอียด แผงหนู) ตำบลสมเด็จเจริญ จังหวัดกาญจนบุรี	5/19	3	เทศบาลตำบลสมเด็จเจริญ	-	-	800,000	800,000	800,000	2,400,000
โครงการชุดลอกสระหลวงกลางหมู่บ้าน หมู่ที่ 6 บ้านสมเด็จเจริญ ตำบลสมเด็จเจริญ จังหวัดกาญจนบุรี	5/19	3	เทศบาลตำบลสมเด็จเจริญ	-	-	200,000	200,000	200,000	600,000
โครงการส่งเสริมให้ความรู้ด้านเกษตรอินทรีย์และอันตรายจากสารเคมี	2/3	3	ทต.น้ำคอกไทรน้อย	-	-	50,000	50,000	50,000	150,000
โครงการส่งเสริมชุมชนตามแนวเศรษฐกิจพอเพียง	2/3	3	เทศบาลตำบลไทรโยค	-	-	20,000	20,000	20,000	60,000

บัญชีรายการชุดโครงการ

งบประมาณดำเนินการ

แผนงาน/โครงการ	ยุทธศาสตร์ชาติ แผนแม่บทฯ	แหล่ง งบประมาณ	หน่วยดำเนินการ	พ.ศ. 2566	พ.ศ. 2567	พ.ศ. 2568	พ.ศ. 2569	พ.ศ. 2570	พ.ศ. 2566 - 2570
โครงการเพิ่มประสิทธิภาพการแปรรูปผลผลิตเกษตร	2/3	3	อบต.วังกระแจะ	-	-	400,000	400,000	400,000	1,200,000
โครงการปรับปรุงคุณภาพผลไม้	2/3	3	เทศบาลตำบลไทรโยค	-	-	20,000	20,000	20,000	60,000
โครงการส่งเสริมและสนับสนุนการใช้ตู้อบแห้งพลังงานแสงอาทิตย์	2/8	3	อบต.วังกระแจะ	-	-	100,000	100,000	100,000	300,000
โครงการก่อสร้างอ่างเก็บน้ำขนาดใหญ่ ภายใน ตำบลวังกระแจะ	5/19	3	อบต.วังกระแจะ	-	-	10,000,000	10,000,000	10,000,000	30,000,000
โครงการสูบน้ำด้วยพลังไฟฟ้า ภายใน ตำบลวังกระแจะ	5/19	3	อบต.วังกระแจะ	-	-	10,000,000	10,000,000	10,000,000	30,000,000
โครงการก่อสร้างอ่างเก็บน้ำขนาดเล็ก ภายในตำบลวังกระแจะ	5/19	3	อบต.วังกระแจะ	-	-	10,000,000	10,000,000	10,000,000	30,000,000
โครงการสูบน้ำด้วยพลังงานไฟฟ้า/โซลาร์เซลล์ภายในตำบลวังกระแจะ	5/19	3	อบต.วังกระแจะ	-	-	5,000,000	5,000,000	5,000,000	15,000,000
โครงการก่อสร้างฝายกักเก็บน้ำ	5/19	3	อบต.ลุ่มสุ่ม	-	-	2,000,000	2,000,000	2,000,000	6,000,000
โครงการขุดลอกอ่างเก็บน้ำ บ้านไทรทอง หมู่ที่ 6	5/19	3	อบต.ลุ่มสุ่ม	-	-	30,000,000	30,000,000	30,000,000	90,000,000
โครงการขยายท่อลอดแปลงเกษตรพร้อมคูข้าง หมู่ที่ 8 บ้านท่าเดียน	5/19	3	เทศบาลตำบลไทรโยค	-	-	500,000	500,000	500,000	1,500,000
โครงการอบรมให้ความรู้เกี่ยวกับการใช้สารเคมีในการเกษตร	2/3	3	เทศบาลตำบลไทรโยค	-	-	30,000	30,000	30,000	90,000
โครงการจัดงานวันผลไม้	2/3	3	เทศบาลตำบลไทรโยค	-	-	100,000	100,000	100,000	300,000
โครงการปรับปรุงภูมิทัศน์พร้อมสร้างจุดชมวิวยุคใหม่หน้าวัด	2/5	3	ทต.น้ำตกไทรโยคน้อย	-	-	2,000,000	2,000,000	2,000,000	6,000,000
โครงการก่อสร้างระบบกรองน้ำและถังกักน้ำพร้อมระบบ หมู่ 1	5/19	3	อบต.บึงตี้	-	-	1,700,000	1,700,000	1,700,000	5,100,000
โครงการขุดสระน้ำภายในหมู่บ้าน หมู่ที่ 2 - 11	5/19	3	อบต.ลุ่มสุ่ม	-	-	5,000,000	5,000,000	5,000,000	15,000,000
โครงการก่อสร้างระบบสูบน้ำประปาจากแม่น้ำแควน้อยไปบ้านเก้าอี หมู่ที่ 10 และ หมู่ที่ 2	5/19	3	อบต.ลุ่มสุ่ม	-	-	30,000,000	30,000,000	30,000,000	90,000,000
โครงการปรับปรุงซ่อมแซมศูนย์เรียนรู้เชิงท่องเที่ยวบ้านผู้ล่อง หมู่ 4 ตำบลท่าขนุน	2/3	3	เทศบาลตำบลท่าขนุน	-	-	1,000,000	1,000,000	1,000,000	3,000,000
โครงการส่งเสริมสินค้าและผลผลิตทางการเกษตร	2/3	3	เทศบาลตำบลท่าขนุน	-	-	500,000	500,000	500,000	1,500,000
<b>แผนงานที่ 4 โครงการความร่วมมือกับภาคเอกชน</b>				<b>14,000,000</b>	<b>14,000,000</b>	<b>14,000,000</b>	<b>14,000,000</b>	<b>14,000,000</b>	<b>70,000,000</b>
การจัดทำระบบฐานข้อมูลต่อการปลูกพืชเศรษฐกิจ : โครงการเกษตรอัจฉริยะด้วยฐานข้อมูลที่แม่นยำ	2/3	4	องค์กรภาคเอกชน (สภาอุตสาหกรรมจังหวัดกาญจนบุรี)	2,000,000	2,000,000	2,000,000	2,000,000	2,000,000	10,000,000
โครงการ BCG : การพัฒนาอุตสาหกรรมอาหารสัตว์น้ำและการเพาะเลี้ยงพันธุ์ปลาสวยงามในการส่งออก ต่างประเทศ (Aqua Feed & Ornamental Freshwater Fish Industry: AFOF) เพื่อฟื้นฟูเศรษฐกิจหลังการระบาดของโรค Covid-19	2/3	4	องค์กรภาคเอกชน (สภาอุตสาหกรรมจังหวัดกาญจนบุรี)	12,000,000	12,000,000	12,000,000	12,000,000	12,000,000	60,000,000
โครงการการพัฒนาทรัพยากรน้ำลุ่มน้ำแม่กลอง ร่วมกับสำนักงานทรัพยากรแห่งชาติ (องค์กรผู้ใช้น้ำ)	2/19	4	องค์กรภาคเอกชน (สภาอุตสาหกรรมจังหวัดกาญจนบุรี)	-	-	-	-	-	-
<b>ประเด็นการพัฒนากีฬา 4 การพัฒนาการท่องเที่ยวสร้างสรรค์</b>				<b>835,367,800</b>	<b>1,789,246,400</b>	<b>2,557,639,200</b>	<b>2,557,639,200</b>	<b>2,557,639,200</b>	<b>10,292,531,800</b>
<b>แผนงานที่ 1 โครงการของจังหวัด</b>				<b>213,384,000</b>	<b>365,472,000</b>	<b>457,303,800</b>	<b>457,303,800</b>	<b>457,303,800</b>	<b>1,950,767,400</b>
โครงการพัฒนาแหล่งท่องเที่ยวในทุกระดับให้ได้มาตรฐานเป็นมิตรกับสิ่งแวดล้อม	2/5	1	สนง.ทรัพยากรธรรมชาติและสิ่งแวดล้อมจังหวัดกาญจนบุรี	87,180,000	87,180,000	87,180,000	87,180,000	87,180,000	435,900,000
โครงการพัฒนาโครงสร้างพื้นฐานเพื่อเพิ่มสะดวก สะอาด ปลอดภัยและง่ายต่อการเข้าถึงข้อมูล	2/5	1	สนง.โยธาธิการและผังเมืองจังหวัดกาญจนบุรี/มณฑลทหารบกที่ 17	66,704,000	66,704,000	66,704,000	66,704,000	66,704,000	333,520,000
โครงการพัฒนาการท่องเที่ยว สินค้าของฝาก ผู้ประกอบการ และบุคลากรให้ได้มาตรฐานสากล	2/5	1	สนง.อุตสาหกรรมจังหวัดกาญจนบุรี/สนง.การท่องเที่ยวและกีฬาจังหวัดกาญจนบุรี/สนง.วัฒนธรรมจังหวัดกาญจนบุรี	41,100,000	41,100,000	41,100,000	41,100,000	41,100,000	205,500,000
โครงการส่งเสริมการทำการตลาดด้านการท่องเที่ยว	2/5	1	สำนักงานการท่องเที่ยวและกีฬาจังหวัดกาญจนบุรี	18,400,000	18,400,000	18,400,000	18,400,000	18,400,000	92,000,000
โครงการพัฒนาแหล่งท่องเที่ยวทุกระดับให้ได้มาตรฐานเป็นมิตรกับสิ่งแวดล้อม	2/5	1	สนง.ทรัพยากรธรรมชาติและสิ่งแวดล้อมจังหวัดกาญจนบุรี	-	55,149,000	55,149,000	55,149,000	55,149,000	220,596,000
โครงการพัฒนาโครงสร้างพื้นฐานเพื่อเพิ่มความสะดวกสบาย สะอาด ปลอดภัย และง่ายต่อการเข้าถึงข้อมูล	2/5	1	แขวงทางหลวงชนบทกาญจนบุรี/สนง.โยธาธิการและผังเมืองจังหวัดกาญจนบุรี	-	43,059,000	43,059,000	43,059,000	43,059,000	172,236,000
โครงการพัฒนาสินค้าของฝาก ผู้ประกอบการ และบุคลากรด้านการท่องเที่ยวให้ได้มาตรฐานสากล	2/5	1	สนง.การท่องเที่ยวและกีฬาจังหวัดกาญจนบุรี/สนง.วัฒนธรรมจังหวัดกาญจนบุรี	-	22,380,000	22,380,000	22,380,000	22,380,000	89,520,000



**บัญชีรายการชุดโครงการ**

**งบประมาณดำเนินการ**

แผนงาน/โครงการ	ยุทธศาสตร์ ชาติ แผนแม่บทฯ	แหล่ง งบประมาณ	หน่วยดำเนินการ	พ.ศ. 2566	พ.ศ. 2567	พ.ศ. 2568	พ.ศ. 2569	พ.ศ. 2570	พ.ศ. 2566 - 2570
โครงการส่งเสริมการทำตลาด ด้านการท่องเที่ยว	2/5	1	สนง.การท่องเที่ยวและกีฬา จังหวัดกาญจนบุรี/ มหาวิทยาลัยราชภัฏ กาญจนบุรี	-	31,500,000	31,500,000	31,500,000	31,500,000	126,000,000
โครงการพัฒนาแหล่งท่องเที่ยวทุกด้านให้ได้มาตรฐาน เป็นมิตร กับสิ่งแวดล้อม รองรับนักท่องเที่ยวคุณภาพ	2/5	1	สนง.ทรัพยากรธรรมชาติและ สิ่งแวดล้อมจังหวัด กาญจนบุรี/สนง.พัฒนา ชุมชนจังหวัดกาญจนบุรี	-	-	29,504,500	29,504,500	29,504,500	88,513,500
โครงการพัฒนาโครงสร้างพื้นฐานเพื่อเพิ่มความสะอาดสบาย สะอาด ปลอดภัย	2/5	1	กองพลทหารราบที่ 9 / อบต.ท่ากระดาน	-	-	2,514,000	2,514,000	2,514,000	7,542,000
โครงการยกระดับการบริหารจัดการและพัฒนา ผู้ประกอบการ บุคลากรด้านการท่องเที่ยว ชุมชน และสินค้าของฝาก ให้ได้มาตรฐาน	2/5	1	สนง.การท่องเที่ยวและกีฬา จังหวัดกาญจนบุรี/สนง. วัฒนธรรมจังหวัด กาญจนบุรี/สนง.พัฒนา ชุมชนจังหวัดกาญจนบุรี/ สนง.จังหวัดกาญจนบุรี	-	-	9,049,100	9,049,100	9,049,100	27,147,300
โครงการส่งเสริมการทำตลาดด้านการท่องเที่ยว	2/5	1	สนง.การท่องเที่ยวและกีฬา จังหวัดกาญจนบุรี/สนง. ประชาสัมพันธ์เขต 8 กาญจนบุรี	-	-	50,764,200	50,764,200	50,764,200	152,292,600
<b>แผนงานที่ 2 โครงการของกระทรวง กรม</b>				<b>583,750,000</b>	<b>583,750,000</b>	<b>814,330,000</b>	<b>814,330,000</b>	<b>814,330,000</b>	<b>3,605,490,000</b>
โครงการส่งเสริมสนับสนุนการอนุรักษ์พื้นที่ชุ่มน้ำบึงบอระเพ็ด ประเพณีวัฒนธรรมท้องถิ่นจังหวัดกาญจนบุรี ประจำปี งบประมาณ พ.ศ. 2566	2/10	2	สำนักงานปลัดกระทรวง วัฒนธรรม/สำนักงาน วัฒนธรรมจังหวัด กาญจนบุรี	450,000	450,000	450,000	450,000	450,000	2,250,000
โครงการพัฒนาต่อยอดทุนทางวัฒนธรรมตามรอยศาสตร์ พระราชชาเพื่อชุมชนเข้มแข็งอย่างยั่งยืน (บวร On Tour)	2/10	2	สำนักงานปลัดกระทรวง วัฒนธรรม/สำนักงาน วัฒนธรรมจังหวัด กาญจนบุรี	300,000	300,000	300,000	300,000	300,000	1,500,000
โครงการพัฒนาพื้นที่บริเวณรอบอาคารหอดูดาว เพื่อส่งเสริม ท่องเที่ยวจังหวัดกาญจนบุรี	2/5	2	กระทรวงมหาดไทย/ กรมโยธาธิการและผังเมือง	150,000,000	150,000,000	150,000,000	150,000,000	150,000,000	750,000,000
โครงการปรับปรุงภูมิทัศน์ตลาดร้อยปีพื้นที่เศรษฐกิจศาลเจ้าโรง เจียงฮั่วตัว ตำบลท่าเรือ อำเภอท่ามะกา จังหวัดกาญจนบุรี	2/5	2	กระทรวงมหาดไทย/ กรมโยธาธิการและผังเมือง	428,000,000	428,000,000	428,000,000	428,000,000	428,000,000	2,140,000,000
โครงการจัดทำแผนปฏิบัติการด้านการอนุรักษ์และพัฒนาบริเวณ เมืองเก่ากาญจนบุรี	2/5	2	กระทรวงทรัพยากร ธรรมชาติและสิ่งแวดล้อม/ สนง.ทรัพยากรธรรมชาติและ สิ่งแวดล้อมจังหวัด กาญจนบุรี	5,000,000	5,000,000	5,000,000	5,000,000	5,000,000	20,000,000
โครงการก่อสร้างเขื่อนพร้อมปรับปรุงภูมิทัศน์ ตำบลท่ามะขาม อำเภอเมือง	2/5	2	กระทรวงมหาดไทย/ กรมโยธาธิการและผังเมือง	-	-	37,710,000	37,710,000	37,710,000	113,130,000
โครงการก่อสร้างเขื่อนป้องกันตลิ่งริมแม่น้ำแม่กลองพร้อมปรับปรุงภูมิ ทัศน์ หมู่ 1 บ้านศาลเจ้าโพธิ์ไม้ ตำบลวังขาม อำเภอท่าม่วง	2/5	2	กระทรวงมหาดไทย/ กรมโยธาธิการและผังเมือง	-	-	13,390,000	13,390,000	13,390,000	40,170,000
โครงการปรับปรุงสวนรุกขชาติเฉลิมพระเกียรติ ร.9 ตำบลท่าม่วง อำเภอท่าม่วง จังหวัดกาญจนบุรี	2/5	2	กระทรวงมหาดไทย/ กรมโยธาธิการและผังเมือง	-	-	98,660,000	98,660,000	98,660,000	295,980,000
โครงการก่อสร้างเขื่อนป้องกันตลิ่งริมแม่น้ำแม่กลองพร้อม ปรับปรุงภูมิทัศน์ ตำบลท่าเรือ อำเภอท่ามะกา จังหวัดกาญจนบุรี	2/5	2	กระทรวงมหาดไทย/ กรมโยธาธิการและผังเมือง	-	-	48,400,000	48,400,000	48,400,000	145,200,000
โครงการก่อสร้างสวนสาธารณะขลุ่ยสุภาพเทศบาลเมืองท่าเรือ พระแท่น พระแท่น อำเภอท่ามะกา	2/5	2	กระทรวงมหาดไทย/ กรมโยธาธิการและผังเมือง	-	-	20,391,000	20,391,000	20,391,000	61,173,000
โครงการส่งเสริมการทำตลาดด้านการท่องเที่ยว ประจำปี งบประมาณ พ.ศ.2566	2/5	2	กรมการปกครอง/ อำเภอปอพลอย	-	-	279,000	279,000	279,000	837,000
โครงการงานเทศกาลหัตถ์อินทนิลของดีปอพลอย และงานกาชาดอำเภอปอพลอย	2/5	2	กรมการปกครอง/ อำเภอปอพลอย	-	-	500,000	500,000	500,000	1,500,000
โครงการจัดงานวันผลไม้ของดีอำเภอทองผาภูมิ และสืบสาน ประเพณีลานบ้าน ลานวัฒนธรรม	2/5	2	กรมการปกครอง/ อำเภอทองผาภูมิ	-	-	200,000	200,000	200,000	600,000
โครงการก่อสร้างซุ้มประตูทางเข้าอำเภอศรีสวัสดิ์	2/7	1	กรมการปกครอง/ อำเภอศรีสวัสดิ์	-	-	1,000,000	1,000,000	1,000,000	3,000,000
โครงการก่อสร้างจุดชมวิวเขากระทะ หมู่ที่ 2 ต.ท่ากระดาน	2/5	1	กรมการปกครอง/ อำเภอศรีสวัสดิ์	-	-	10,000,000	10,000,000	10,000,000	30,000,000



**บัญชีรายการชุดโครงการ**

**งบประมาณดำเนินการ**

แผนงาน/โครงการ	ยุทธศาสตร์ ชาติ แผนแม่บทฯ	แหล่ง งบประมาณ	หน่วยดำเนินการ	พ.ศ. 2566	พ.ศ. 2567	พ.ศ. 2568	พ.ศ. 2569	พ.ศ. 2570	พ.ศ. 2566 - 2570
โครงการจัดระเบียบแหล่งท่องเที่ยวในพื้นที่อำเภอศรีสวัสดิ์	2/5	1	กรมการปกครอง/ อำเภอศรีสวัสดิ์	-	-	50,000	50,000	50,000	150,000
<b>แผนงานที่ 3 โครงการขององค์กรปกครองส่วนท้องถิ่น</b>				<b>33,833,800</b>	<b>834,414,400</b>	<b>1,280,395,400</b>	<b>1,280,395,400</b>	<b>1,280,395,400</b>	<b>4,709,434,400</b>
โครงการก่อสร้างถนนคอนกรีตเสริมเหล็กเข้าแหล่งท่องเที่ยว น้ำตกทุ่งนางครวญ ต.ชะแล่ เชื่อมกับ ต.ท่าขนุน อ.ทองผาภูมิ จ.กาญจนบุรี	2/7	2	องค์การบริหารส่วนจังหวัด กาญจนบุรี	19,904,800	19,904,800	19,904,800	19,904,800	19,904,800	99,524,000
โครงการซ่อมปรับปรุงถนนลาดยางผิวจราจรแอสฟัลต์ติกคอนกรีต เข้าแหล่งท่องเที่ยวต้นจามจุรียักษ์ หมู่ที่ 5 ต.เกาะสำโรง อ.เมือง จ.กาญจนบุรี	2/7	2	องค์การบริหารส่วนจังหวัด กาญจนบุรี	9,009,000	9,009,000	9,009,000	9,009,000	9,009,000	45,045,000
โครงการส่งเสริมสนับสนุนการท่องเที่ยวเชิงวัฒนธรรมและ ธรรมชาติ	2/5	3	องค์กรปกครองส่วนท้องถิ่น	20,000	20,000	20,000	20,000	20,000	100,000
โครงการปรับปรุงภูมิทัศน์น้ำตกโล้ว	2/5	3	องค์กรปกครองส่วนท้องถิ่น	50,000	50,000	50,000	50,000	50,000	250,000
ปรับปรุงภูมิทัศน์ภายในสวนรุกขชาติ ร.9 เพื่อก่อสร้างตู้รับ สระน้ำ พร้อมปรับปรุง ต.ท่าม่วง อ.ท่าม่วง จ.กาญจนบุรี	2/5	3	องค์กรปกครองส่วนท้องถิ่น	4,500,000	4,500,000	4,500,000	4,500,000	4,500,000	22,500,000
โครงการแห่งปราสาทผึ้ง	2/5	3	องค์กรปกครองส่วนท้องถิ่น	350,000	350,000	350,000	350,000	350,000	1,750,000
โครงการปรับปรุงภูมิทัศน์แหล่งท่องเที่ยวใหม่บริเวณน้ำพุ น้ำแร่โชดา ต.ห้วยกระเจา อ.ห้วยกระเจา จ.กาญจนบุรี	2/5	3	องค์การบริหารส่วนจังหวัด กาญจนบุรี	-	82,741,000	82,741,000	82,741,000	82,741,000	330,964,000
โครงการพัฒนาและยกระดับสิ่งอำนวยความสะดวกบนเส้นทาง ท่องเที่ยวเสริมสร้างความเข้มแข็งของเศรษฐกิจฐานราก	2/5	3	องค์การบริหารส่วนจังหวัด กาญจนบุรี	-	226,091,600	226,091,600	226,091,600	226,091,600	904,366,400
โครงการก่อสร้างและปรับปรุงภูมิทัศน์แหล่งท่องเที่ยวแห่งใหม่ บริเวณเขาใหญ่ (ป้อมปืน) อ.เมืองฯ จ.กาญจนบุรี	2/5	3	องค์การบริหารส่วนจังหวัด กาญจนบุรี	-	207,850,000	207,850,000	207,850,000	207,850,000	831,400,000
โครงการปรับปรุงบ่อน้ำร้อนวัดวังขานายทายิการาม ตำบลวังขานาย	2/5	3	องค์กรปกครองส่วนท้องถิ่น	-	2,500,000	2,500,000	2,500,000	2,500,000	10,000,000
โครงการก่อสร้างสวนสาธารณะ หมู่ที่ 7 ต.วังศาลา เชื่อมกับ ต.ตะคร้ำเอน อ.ท่ามะกา จ.กาญจนบุรี	2/5	3	องค์กรปกครองส่วนท้องถิ่น	-	23,373,000	23,373,000	23,373,000	23,373,000	93,492,000
โครงการปรับปรุงอุทยานวันมีจดา หมู่ที่ 2 ต.บ้านใหม่	2/5	3	องค์กรปกครองส่วนท้องถิ่น	-	2,000,000	2,000,000	2,000,000	2,000,000	8,000,000
โครงการฝึกอบรมมัคคุเทศก์น้อยภายใต้ตำบลไทรโยค	2/5	3	องค์กรปกครองส่วนท้องถิ่น	-	20,000	20,000	20,000	20,000	80,000
โครงการปรับปรุงภูมิทัศน์สถานที่ท่องเที่ยว หมู่ที่ 3	2/5	3	องค์กรปกครองส่วนท้องถิ่น	-	10,000,000	10,000,000	10,000,000	10,000,000	40,000,000
โครงการปรับปรุงภูมิทัศน์สถานที่ท่องเที่ยว หมู่ที่ 5	2/5	3	องค์กรปกครองส่วนท้องถิ่น	-	10,000,000	10,000,000	10,000,000	10,000,000	40,000,000
โครงการปรับปรุงภูมิทัศน์สถานที่ท่องเที่ยว หมู่ที่ 6	2/5	3	องค์กรปกครองส่วนท้องถิ่น	-	10,000,000	10,000,000	10,000,000	10,000,000	40,000,000
โครงการปรับปรุงซ่อมแซมสะพานแขวนและทัศนียภาพ หมู่ที่ 3 ตำบลวังกระแจะ เชื่อม หมู่ที่ 3 ตำบลท่าเสา	2/5	3	องค์กรปกครองส่วนท้องถิ่น	-	1,000,000	1,000,000	1,000,000	1,000,000	4,000,000
โครงการก่อสร้างสะพานข้ามแม่น้ำแควน้อย ภายใน ตำบลวังกระแจะ เชื่อม ตำบลท่าเสา	2/5	3	องค์กรปกครองส่วนท้องถิ่น	-	60,000,000	60,000,000	60,000,000	60,000,000	240,000,000
โครงการปรับปรุงซ่อมแซมสะพานแขวน หมู่ที่ 5 บ้านหาดจิว	2/5	3	องค์กรปกครองส่วนท้องถิ่น	-	1,000,000	1,000,000	1,000,000	1,000,000	4,000,000
โครงการผันน้ำจากแม่น้ำแควน้อยมาใช้เป็นน้ำตกในช่วงฤดูแล้ง	2/5	3	องค์กรปกครองส่วนท้องถิ่น	-	5,000,000	5,000,000	5,000,000	5,000,000	20,000,000
โครงการประชาสัมพันธ์ส่งเสริมการท่องเที่ยว	2/5	3	องค์กรปกครองส่วนท้องถิ่น	-	150,000	150,000	150,000	150,000	600,000
โครงการพัฒนาแหล่งท่องเที่ยวเชิงประวัติศาสตร์ ก่อสร้างห้องน้ำ สาธารณะ ตำบลดอนเจดีย์ อำเภอพนมทวน จังหวัดกาญจนบุรี	2/5	3	องค์กรปกครองส่วนท้องถิ่น	-	1,338,000	1,338,000	1,338,000	1,338,000	5,352,000
โครงการปรับปรุงภูมิทัศน์สถานที่ท่องเที่ยวเชิงประวัติศาสตร์บริเวณ พระบรมราชานุสาวรีย์สมเด็จพระนเรศวรมหาราช หมู่ที่ 2 ตำบลดอนเจดีย์ อำเภอพนมทวน จังหวัดกาญจนบุรี	2/5	3	องค์กรปกครองส่วนท้องถิ่น	-	9,120,000	9,120,000	9,120,000	9,120,000	36,480,000
โครงการจัดงานวันผลไม้	2/5	3	องค์กรปกครองส่วนท้องถิ่น	-	100,000	100,000	100,000	100,000	400,000
โครงการก่อสร้างตลาดประชารัฐท้องถิ่นสุขใจตลาดชุมชนตำบล ช่องสะเดา หมู่ที่ 1 บ้านท่าทุ่งนา ตำบลช่องสะเดา อำเภอเมือง กาญจนบุรี จังหวัดกาญจนบุรี	2/5	3	องค์กรปกครองส่วนท้องถิ่น	-	9,000,000	9,000,000	9,000,000	9,000,000	36,000,000
โครงการส่งเสริมตลาดประชารัฐท้องถิ่นสุขใจตลาดน้ำชุมชน ตำบลช่องสะเดา หมู่ที่ 2	2/5	3	องค์กรปกครองส่วนท้องถิ่น	-	10,000,000	10,000,000	10,000,000	10,000,000	40,000,000
โครงการพัฒนาแหล่งท่องเที่ยวสวนสาธารณะริมแม่น้ำแควใหญ่ ทต.หนองบัว	2/5	3	องค์กรปกครองส่วนท้องถิ่น	-	3,337,000	3,337,000	3,337,000	3,337,000	13,348,000
โครงการปรับปรุงภูมิทัศน์เพื่อส่งเสริมการท่องเที่ยว (ทะเลน้ำจืด ช่องสะเดา) บริเวณอ่างเก็บน้ำเขื่อนท่าทุ่งนา ตำบลช่องสะเดา อำเภอเมืองกาญจนบุรี จังหวัดกาญจนบุรี	2/5	3	องค์กรปกครองส่วนท้องถิ่น	-	10,000,000	10,000,000	10,000,000	10,000,000	40,000,000
โครงการส่งเสริมการท่องเที่ยวชุมชนเชิงอนุรักษ์ท่องเที่ยววิถีชุมชน บ้านช่องสะเดา บ้านหนองเต่า บ้านโป่งปิด บ้านแก่งปลาตก ตำบลช่อง สะเดา อำเภอเมืองกาญจนบุรี จังหวัดกาญจนบุรี	2/5	3	องค์กรปกครองส่วนท้องถิ่น	-	2,000,000	2,000,000	2,000,000	2,000,000	8,000,000



**บัญชีรายการชุดโครงการ**

**งบประมาณดำเนินการ**

แผนงาน/โครงการ	ยุทธศาสตร์ ชาติ แผนแม่บทฯ	แหล่ง จปบ.	หน่วยดำเนินการ	พ.ศ. 2566	พ.ศ. 2567	พ.ศ. 2568	พ.ศ. 2569	พ.ศ. 2570	พ.ศ. 2566 - 2570
โครงการส่งเสริมการท่องเที่ยวชุมชน ตำบลช่องสะเดาอำเภอเมืองกาญจนบุรี จังหวัดกาญจนบุรี	2/5	3	องค์กรปกครองส่วนท้องถิ่น	-	10,000,000	10,000,000	10,000,000	10,000,000	40,000,000
โครงการพัฒนาน้ำตกมาลาดเพื่อการท่องเที่ยวเชิงนิเวศน์	2/5	3	องค์กรปกครองส่วนท้องถิ่น	-	5,000,000	5,000,000	5,000,000	5,000,000	20,000,000
โครงการพัฒนาเส้นทางทางการท่องเที่ยวที่น้ำตกมาลาด ม.10	2/5	3	องค์กรปกครองส่วนท้องถิ่น	-	850,000	850,000	850,000	850,000	3,400,000
โครงการจัดงานประเพณีสงกรานต์และวันผู้สูงอายุ	2/5	3	องค์กรปกครองส่วนท้องถิ่น	-	20,000	20,000	20,000	20,000	80,000
โครงการประเพณีแห่เทียนจำนำพรรษา	2/5	3	องค์กรปกครองส่วนท้องถิ่น	-	30,000	30,000	30,000	30,000	120,000
โครงการฝึกอบรมให้ความรู้ผู้สูงอายุและสืบสานประเพณีสงกรานต์	2/5	3	องค์กรปกครองส่วนท้องถิ่น	-	30,000	30,000	30,000	30,000	120,000
โครงการวันสำคัญทางศาสนา	2/5	3	องค์กรปกครองส่วนท้องถิ่น	-	20,000	20,000	20,000	20,000	80,000
โครงการอนุรักษ์ประเพณีสงกรานต์	2/5	3	องค์กรปกครองส่วนท้องถิ่น	-	300,000	300,000	300,000	300,000	1,200,000
โครงการจัดงานประเพณีวันโคมลอยลาวเวียง	2/5	3	องค์กรปกครองส่วนท้องถิ่น	-	750,000	750,000	750,000	750,000	3,000,000
โครงการปรับปรุงภูมิทัศน์ในเขตเทศบาลตำบลลาวเวียง	2/5	3	องค์กรปกครองส่วนท้องถิ่น	-	300,000	300,000	300,000	300,000	1,200,000
โครงการประเพณีแห่ปราสาทผึ้ง เทศบาลตำบลหนองปรือ	2/5	3	องค์กรปกครองส่วนท้องถิ่น	-	250,000	250,000	250,000	250,000	1,000,000
โครงการประเพณีสงกรานต์ เทศบาลตำบลหนองปรือ	2/5	3	องค์กรปกครองส่วนท้องถิ่น	-	150,000	150,000	150,000	150,000	600,000
โครงการรดน้ำขอพรผู้สูงอายุตำบลหนองปรือ	2/5	3	องค์กรปกครองส่วนท้องถิ่น	-	250,000	250,000	250,000	250,000	1,000,000
โครงการอนุรักษ์ประเพณีสงกรานต์ เทศบาลตำบลหนองปลาไหล	2/5	3	องค์กรปกครองส่วนท้องถิ่น	-	150,000	150,000	150,000	150,000	600,000
โครงการแห่เทียนเข้าพรรษาเทศบาลตำบลหนองปลาไหล	2/5	3	องค์กรปกครองส่วนท้องถิ่น	-	30,000	30,000	30,000	30,000	120,000
โครงการอนุรักษ์ประเพณีลอยกระทงเทศบาลตำบลหนองปลาไหล	2/5	3	องค์กรปกครองส่วนท้องถิ่น	-	80,000	80,000	80,000	80,000	320,000
โครงการสร้างรูปขมิ้นขาวร่วมประเพณีแห่ปราสาทผึ้งเทศบาลตำบลหนองปลาไหล	2/5	3	องค์กรปกครองส่วนท้องถิ่น	-	30,000	30,000	30,000	30,000	120,000
โครงการสนับสนุนการจัดงานเทศกาลเที่ยวประเพณีสงกรานต์จังหวัดสมุทรสาคร เทศบาลตำบลหนองปลาไหล	2/5	3	องค์กรปกครองส่วนท้องถิ่น	-	40,000	40,000	40,000	40,000	160,000
โครงการจัดงานวันผลไม้ของดีอำเภอทองผาภูมิ และสืบสานประเพณีลานบ้าน ลานวัฒนธรรม	2/5	3	องค์กรปกครองส่วนท้องถิ่น	-	200,000	200,000	200,000	200,000	800,000
โครงการส่งเสริมการท่องเที่ยว “ถนนนึ่งยอง ทองผาภูมิ”	2/5	3	องค์กรปกครองส่วนท้องถิ่น	-	200,000	200,000	200,000	200,000	800,000
โครงการส่งเสริมการท่องเที่ยวและวัฒนธรรมพื้นบ้าน	2/5	3	องค์กรปกครองส่วนท้องถิ่น	-	500,000	500,000	500,000	500,000	2,000,000
โครงการวิ่งทองผาภูมิ มินิ-ฮาล์ฟมาราธอนโครอสันทรี	2/5	3	องค์กรปกครองส่วนท้องถิ่น	-	500,000	500,000	500,000	500,000	2,000,000
โครงการแข่งจักรยานชิงแชมป์ประเทศไทยชิงถ้วยพระราชทานฯ	2/5	3	องค์กรปกครองส่วนท้องถิ่น	-	600,000	600,000	600,000	600,000	2,400,000
โครงการก่อสร้างสะพานวัฒนธรรมข้ามแม่น้ำแควน้อย	2/5	3	องค์กรปกครองส่วนท้องถิ่น	-	10,000,000	10,000,000	10,000,000	10,000,000	40,000,000
โครงการจัดทำสื่อประชาสัมพันธ์แหล่งท่องเที่ยว	2/5	3	องค์กรปกครองส่วนท้องถิ่น	-	1,000,000	1,000,000	1,000,000	1,000,000	4,000,000
โครงการบริหารอำนวยการศูนย์ประสานการปฏิบัติการร่วมและอำนวยความสะดวกแก่ประชาชนขององค์กรปกครองส่วนท้องถิ่นระดับอำเภอทองผาภูมิ	2/5	3	องค์กรปกครองส่วนท้องถิ่น	-	40,000	40,000	40,000	40,000	160,000
โครงการส่งเสริมพัฒนาแหล่งท่องเที่ยว	2/5	3	องค์กรปกครองส่วนท้องถิ่น	-	500,000	500,000	500,000	500,000	2,000,000
โครงการศูนย์บริการการท่องเที่ยวยั่งยืน ต.สหกรณ์นิคม	2/5	3	องค์กรปกครองส่วนท้องถิ่น	-	3,000,000	3,000,000	3,000,000	3,000,000	12,000,000
โครงการปรับปรุงภูมิทัศน์บริเวณน้ำตกรอยช้างเผือก หมู่ที่ 1 บ้านสหกรณ์นิคม	2/5	3	องค์กรปกครองส่วนท้องถิ่น	-	4,000,000	4,000,000	4,000,000	4,000,000	16,000,000
โครงการปรับปรุงภูมิทัศน์ลานลาวาเพื่อส่งเสริมการท่องเที่ยวอำเภอปอพลอย จังหวัดกาญจนบุรี	2/5	3	องค์กรปกครองส่วนท้องถิ่น	-	10,000,000	10,000,000	10,000,000	10,000,000	40,000,000
โครงการงานเทศกาลเห็ดโคนอัญมณีของดีปอพลอยและงานกาชาดอำเภอปอพลอย	2/5	3	องค์กรปกครองส่วนท้องถิ่น	-	900,000	900,000	900,000	900,000	3,600,000
โครงการจัดงานบุญสารทช่างหลาม อบต.สนามแม่	2/5	3	องค์กรปกครองส่วนท้องถิ่น	-	100,000	100,000	100,000	100,000	400,000
โครงการอนุรักษ์ สืบสานประเพณีลอยกระทง อบต.พงตึก	2/5	3	องค์กรปกครองส่วนท้องถิ่น	-	50,000	50,000	50,000	50,000	200,000
โครงการส่งเสริมการท่องเที่ยวเชิงวัฒนธรรมเพื่อสืบสานประเพณีสงกรานต์ลาวเวียง ทม.ท่าเรือพระแท่น	2/5	3	องค์กรปกครองส่วนท้องถิ่น	-	500,000	500,000	500,000	500,000	2,000,000
โครงการส่งเสริมศิลปวัฒนธรรมท้องถิ่น ทม.ท่าเรือพระแท่น	2/5	3	องค์กรปกครองส่วนท้องถิ่น	-	20,000	20,000	20,000	20,000	80,000
โครงการฟื้นฟูภูมิปัญญาท้องถิ่น อบต.พงตึก	2/5	3	องค์กรปกครองส่วนท้องถิ่น	-	40,000	40,000	40,000	40,000	160,000
โครงการจัดงานวันสงกรานต์และวันผู้สูงอายุ อบต.สนามแม่	2/5	3	องค์กรปกครองส่วนท้องถิ่น	-	200,000	200,000	200,000	200,000	800,000
โครงการหล่อเทียนและถวายเทียนพรรษา อบต.สนามแม่	2/5	3	องค์กรปกครองส่วนท้องถิ่น	-	30,000	30,000	30,000	30,000	120,000
โครงการวันลอยกระทง ทต.ท่าไม้	2/5	3	องค์กรปกครองส่วนท้องถิ่น	-	100,000	100,000	100,000	100,000	400,000
โครงการจัดงานประเพณีขึ้นหัวแหลมทาสงกรานต์ ทต.ท่าไม้	2/5	3	องค์กรปกครองส่วนท้องถิ่น	-	100,000	100,000	100,000	100,000	400,000
โครงการปรับปรุงภูมิทัศน์ริมฝั่งแม่น้ำแม่กลอง เทศบาลเมืองท่าเรือพระแท่น	2/5	3	องค์กรปกครองส่วนท้องถิ่น	-	1,850,000	1,850,000	1,850,000	1,850,000	7,400,000

## บัญชีรายการชุดโครงการ

## งบประมาณดำเนินการ

แผนงาน/โครงการ	ยุทธศาสตร์ ชาติ แผนแม่บทฯ	แหล่ง งบประมาณ	หน่วยดำเนินการ	พ.ศ. 2566	พ.ศ. 2567	พ.ศ. 2568	พ.ศ. 2569	พ.ศ. 2570	พ.ศ. 2566 - 2570
โครงการก่อสร้างศูนย์ส่งเสริมและพัฒนาการท่องเที่ยว เทศบาลเมืองท่าเรือพระแท่น	2/5	3	องค์กรปกครองส่วนท้องถิ่น	-	4,500,000	4,500,000	4,500,000	4,500,000	18,000,000
โครงการทางเชื่อมสวนสาธารณะเฉลิมพระเกียรติ ร.9 กับหาดทรายพร้อมปรับปรุงภูมิทัศน์เลียบริมแม่น้ำแม่กลอง เทศบาลตำบลลูกแก	2/5	3	องค์กรปกครองส่วนท้องถิ่น	-	500,000	500,000	500,000	500,000	2,000,000
โครงการก่อสร้างระบบน้ำ ส่วนน้ำ แม่น้ำแม่กลอง เทศบาลตำบลลูกแก	2/5	3	องค์กรปกครองส่วนท้องถิ่น	-	2,000,000	2,000,000	2,000,000	2,000,000	8,000,000
โครงการกระตุ้นเศรษฐกิจของชุมชนขับเคลื่อนด้วยทุนทางสังคม เทศบาลเมืองท่าเรือพระแท่น	2/5	3	องค์กรปกครองส่วนท้องถิ่น	-	2,100,000	2,100,000	2,100,000	2,100,000	8,400,000
โครงการก่อสร้างเขื่อนป้องกันตลิ่งริมแม่น้ำแม่กลอง เทศบาลเมืองท่าเรือพระแท่น	2/5	3	องค์กรปกครองส่วนท้องถิ่น	-	30,000,000	30,000,000	30,000,000	30,000,000	120,000,000
โครงการจัดระเบียบแหล่งท่องเที่ยวในพื้นที่อำเภอศรีสวัสดิ์	2/5	3	องค์กรปกครองส่วนท้องถิ่น	50,000	50,000	50,000	50,000	50,000	200,000
โครงการปรับปรุงชาติศึกษาตำบลพรต ต.ท่ากระดาน	2/5	3	องค์กรปกครองส่วนท้องถิ่น	100,000	100,000	100,000	100,000	100,000	400,000
โครงการปรับปรุงภูมิทัศน์ห้วยตะกวดหมู่ที่ 4 บ้านสามหลัง - ท่าสำเภา	2/5	3	องค์กรปกครองส่วนท้องถิ่น	22,000,000	22,000,000	22,000,000	22,000,000	22,000,000	88,000,000
โครงการพัฒนาและยกระดับสิ่งอำนวยความสะดวกบนเส้นทางท่องเที่ยวเสริมสร้างความเข้มแข็งของเศรษฐกิจฐานราก	2/5	3	องค์การบริหารส่วนจังหวัดกาญจนบุรี	-	-	226,091,000	226,091,000	226,091,000	678,273,000
โครงการพัฒนาแหล่งท่องเที่ยวสวนสาธารณะริมแม่น้ำแควใหญ่ เทศบาลหนองบัว	2/5	3	เทศบาลตำบลหนองบัว	-	-	3,337,000	3,337,000	3,337,000	10,011,000
โครงการส่งเสริมการท่องเที่ยวชุมชนเชิงอนุรักษ์ - ท่องเที่ยววิถีชุมชน บ้านช่องสะเดา - ท่องเที่ยววิถีชุมชน บ้านหมอเฒ่า - ท่องเที่ยววิถีชุมชน บ้านโป่งปิด - ท่องเที่ยววิถีชุมชน บ้านแก่งปลากด ตำบลช่องสะเดา อำเภอเมืองกาญจนบุรี จังหวัดกาญจนบุรี	2/5	3	อบต.ช่องสะเดา	-	-	2,000,000	2,000,000	2,000,000	6,000,000
โครงการส่งเสริมการท่องเที่ยวชุมชน ตำบลช่องสะเดา อำเภอเมืองกาญจนบุรี จังหวัดกาญจนบุรี	2/5	3	อบต.ช่องสะเดา	-	-	2,000,000	2,000,000	2,000,000	6,000,000
โครงการพัฒนาน้ำตกผาลาดเพื่อการท่องเที่ยวเชิงนิเวศน์	2/5	3	อบต.วังดัด	-	-	5,000,000	5,000,000	5,000,000	15,000,000
โครงการพัฒนาเส้นทางท่องเที่ยววน้ำตกผาลาด ม.10	2/5	3	อบต.วังดัด	-	-	850,000	850,000	850,000	2,550,000
โครงการก่อสร้างสวนสาธารณะตำบลวังศาลา บริเวณ หมู่ที่ 7 ต.วังศาลา อ.ท่าม่วง เชื่อมกับ ต.ตะคร้อ อ.ท่ามะกา จ.กาญจนบุรี	2/5	3	เทศบาลตำบลวังศาลา	-	-	4,760,000	4,760,000	4,760,000	14,280,000
โครงการปรับปรุงภูมิทัศน์และสถานที่ท่องเที่ยว บริเวณสะพานหนองกะหมก หมู่ที่ 2 บ้านสันตะเคียน ตำบลหนองขาว อำเภอท่าม่วง เชื่อมกับหมู่ที่ 2 บ้านห้วยสะพาน ตำบลหนองโรง อำเภอพนมทวน จังหวัดกาญจนบุรี	2/5	3	เทศบาลตำบลหนองหญ้าดอกขาว	-	-	1,000,000	1,000,000	1,000,000	3,000,000
โครงการพัฒนาศักยภาพและศึกษาดูงานให้แก่ประชาชน	2/5	3	เทศบาลเมืองท่าเรือพระแท่น	-	-	500,000	500,000	500,000	1,500,000
โครงการจัดงานบุญสารทเดือนห้า	2/5	3	อบต.สนามชัย	-	-	100,000	100,000	100,000	300,000
โครงการอนุรักษ์ สืบสานประเพณีลอยกระทง	2/5	3	อบต.พงดึก	-	-	50,000	50,000	50,000	150,000
ส่งเสริมการท่องเที่ยวเชิงวัฒนธรรมเพื่อสืบสานประเพณีสงกรานต์ลาวเวียง	2/5	3	ท.ท่าเรือพระแท่น	-	-	500,000	500,000	500,000	1,500,000
ส่งเสริมศิลปวัฒนธรรมท้องถิ่น	3/10	3	ท.ท่าเรือพระแท่น	-	-	20,000	20,000	20,000	60,000
โครงการฟื้นฟูภูมิปัญญาท้องถิ่น	3/10	3	อบต.พงดึก	-	-	40,000	40,000	40,000	120,000
โครงการจัดงานวันสงกรานต์และวันผู้สูงอายุ	3/10	3	อบต.สนามชัย	-	-	200,000	200,000	200,000	600,000
โครงการหล่อเทียนและถวายเทียนพรรษา	3/10	3	อบต.สนามชัย	-	-	30,000	30,000	30,000	90,000
โครงการวันลอยกระทง	3/10	3	ท.ท่าเรือพระแท่น	-	-	100,000	100,000	100,000	300,000
โครงการจัดงานประเพณีเย็นทั่วหล้ามหาสงกรานต์	3/10	3	ท.ท่าเรือพระแท่น	-	-	100,000	100,000	100,000	300,000
โครงการปรับปรุงภูมิทัศน์ริมฝั่งแม่น้ำแม่กลอง	2/6	3	เทศบาลเมืองท่าเรือพระแท่น	-	-	1,850,000	1,850,000	1,850,000	5,550,000
โครงการก่อสร้างศูนย์ส่งเสริมและพัฒนาการท่องเที่ยว	2/5	3	เทศบาลเมืองท่าเรือพระแท่น	-	-	4,500,000	4,500,000	4,500,000	13,500,000
โครงการทางเชื่อมสวนสาธารณะเฉลิมพระเกียรติ ร.9 กับหาดทรายพร้อมปรับปรุงภูมิทัศน์เลียบริมแม่น้ำแม่กลอง	2/6	3	เทศบาลตำบลลูกแก	-	-	500,000	500,000	500,000	1,500,000
โครงการก่อสร้างระบบน้ำ ส่วนน้ำ แม่น้ำแม่กลอง	2/6	3	เทศบาลตำบลลูกแก	-	-	2,000,000	2,000,000	2,000,000	6,000,000
โครงการกระตุ้นเศรษฐกิจของชุมชนขับเคลื่อนด้วยทุนทางสังคม	4/16	3	เทศบาลเมืองท่าเรือพระแท่น	-	-	2,100,000	2,100,000	2,100,000	6,300,000
โครงการก่อสร้างเขื่อนป้องกันตลิ่งริมแม่น้ำแม่กลอง	5/19	3	เทศบาลเมืองท่าเรือพระแท่น	-	-	30,000,000	30,000,000	30,000,000	90,000,000
โครงการพัฒนาแหล่งท่องเที่ยวเชิงประวัติศาสตร์ ก่อสร้างห้องน้ำสาธารณะ ตำบลอนเจดีย์ อำเภอพนมทวน จังหวัดกาญจนบุรี	2/5	3	เทศบาลตำบลอนเจดีย์	-	-	1,338,000	1,338,000	1,338,000	4,014,000



**บัญชีรายการชุดโครงการ**

**งบประมาณดำเนินการ**

แผนงาน/โครงการ	ยุทธศาสตร์ ชาติ แผนแม่บทฯ	แหล่ง งบประมาณ	หน่วยดำเนินการ	พ.ศ. 2566	พ.ศ. 2567	พ.ศ. 2568	พ.ศ. 2569	พ.ศ. 2570	พ.ศ. 2566 - 2570
โครงการปรับปรุงบูรณะสถานที่ท่องเที่ยวเชิงประวัติศาสตร์บริเวณพระบรมราชานุสาวรีย์สมเด็จพระนเรศวรมหาราช หมู่ที่ 2 ตำบลดอนเจดีย์ อำเภอพนมทวน จังหวัดกาญจนบุรี	2/5	3	เทศบาลตำบลดอนเจดีย์	-	-	9,120,000	9,120,000	9,120,000	27,360,000
โครงการปรับปรุงสวนสาธารณะเฉลิมพระเกียรติเนื่องในโอกาสมหามงคลพระราชพิธีบรมราชาภิเษกสำนักงานเทศบาลตำบลรางหวาย อ.พนมทวน จ.กาญจนบุรี	2/5	3	เทศบาลตำบลรางหวาย	-	-	990,000	990,000	990,000	2,970,000
โครงการจัดงานประเพณีสงกรานต์และวันผู้สูงอายุ	3/10	3	อบต.หนองโสน	-	-	20,000	20,000	20,000	60,000
โครงการประเพณีแห่เทียนจำนำพรรษา	3/10	3	อบต.หนองโสน	-	-	30,000	30,000	30,000	90,000
โครงการฝึกอบรมให้ความรู้ผู้สูงอายุและสืบสานประเพณีสงกรานต์	4/15	3	อบต.หนองนกแก้ว	-	-	30,000	30,000	30,000	90,000
โครงการวันสำคัญทางศาสนา	3/10	3	อบต.หนองนกแก้ว	-	-	20,000	20,000	20,000	60,000
โครงการอนุรักษ์ประเพณีสงกรานต์	3/10	3	อบต.หนองปลิง	-	-	300,000	300,000	300,000	900,000
โครงการปรับปรุงภูมิทัศน์สถานที่ท่องเที่ยวอ่างเก็บน้ำบ้านบึงหล่ม หมู่ที่ 5 บ้านบึงหล่ม	2/5	3	อบต.หนองปลิง	-	-	3,000,000	3,000,000	3,000,000	9,000,000
โครงการปรับปรุงภูมิทัศน์สถานที่ท่องเที่ยวอ่างเก็บน้ำป่าผาก หมู่ที่ 4 บ้านหนองใหญ่	2/5	3	อบต.หนองปลิง	-	-	3,000,000	3,000,000	3,000,000	9,000,000
โครงการปรับปรุงภูมิทัศน์สถานที่ท่องเที่ยวอ่างเก็บน้ำบ้านหนองใหญ่ หมู่ที่ 4 บ้านหนองใหญ่	2/5	3	อบต.หนองปลิง	-	-	3,000,000	3,000,000	3,000,000	9,000,000
โครงการปรับปรุงภูมิทัศน์สถานที่ท่องเที่ยวอ่างเก็บน้ำเขาสี่เสียด หมู่ที่ 12 บ้านประชาพัฒนา	2/5	3	อบต.หนองปลิง	-	-	3,000,000	3,000,000	3,000,000	9,000,000
โครงการสนับสนุนไม้ดอก ไม้ประดับ (หมู่ที่ 1-14)	2/5	3	อบต.ทุ่งกระบี่	-	-	50,000	50,000	50,000	150,000
โครงการปลูกดอกทานตะวันทั้งบริเวณเขาสยามวิวและอ่างเก็บน้ำห้วยเทียน (หมู่ที่ 6,12)	2/5	3	อบต.ทุ่งกระบี่	-	-	50,000	50,000	50,000	150,000
โครงการปรับปรุงแหล่งท่องเที่ยว บริเวณรอบอ่างเก็บน้ำบ้านห้วยเทียน (ม. 12 บ้านห้วยเทียน)	2/5	3	อบต.ทุ่งกระบี่	-	-	1,000,000	1,000,000	1,000,000	3,000,000
โครงการปลูกป่าเฉลิมพระเกียรติ (หมู่ที่ 1-14)	2/5	3	อบต.ทุ่งกระบี่	-	-	35,000	35,000	35,000	105,000
โครงการปลูกต้นไม้สองข้างทางถนนสายหลักในหมู่บ้าน และดูแลบำรุงรักษาต้นไม้ที่ปลูก (หมู่ที่ 1-14).	2/6	3	อบต.ทุ่งกระบี่	-	-	150,000	150,000	150,000	450,000
โครงการปรับปรุงพัฒนาอ่างเก็บน้ำห้วยเทียนเป็นแหล่งท่องเที่ยว (หมู่ที่ 12 บ้านห้วยเทียน)	2/5	3	อบต.ทุ่งกระบี่	-	-	18,660,000	18,660,000	18,660,000	55,980,000
โครงการปรับปรุงพัฒนาแหล่งน้ำห้วยตะเคียนเพื่อเป็นแหล่งท่องเที่ยว (หมู่ที่ 5 บ้านหนองแก)	2/5	3	อบต.ทุ่งกระบี่	-	-	250,000	250,000	250,000	750,000
โครงการเทศกาลเห็ดโคนหนองปรือ	2/5	3	อบต.หนองปรือ	-	-	200,000	200,000	200,000	600,000
โครงการปรับปรุงภูมิทัศน์พร้อมสร้างจุดชมวิวบริเวณหน้าน้ำตก	2/5	3	ทต.น้ำตกไทรโยคน้อย	-	-	2,000,000	2,000,000	2,000,000	6,000,000
โครงการปรับปรุงภูมิทัศน์บริเวณท่าเรือปากแฉงเพื่อเป็นแหล่งท่องเที่ยวแห่งใหม่	2/5	3	ทต.น้ำตกไทรโยคน้อย	-	-	1,000,000	1,000,000	1,000,000	3,000,000
โครงการปรับปรุงภูมิทัศน์ทำน้ำวัดเกาะเจริญสุขาราม	2/5	3	ทต.น้ำตกไทรโยคน้อย	-	-	1,000,000	1,000,000	1,000,000	3,000,000
โครงการปรับปรุงภูมิทัศน์ภายในตำบล	2/5	3	อบต.บึงตี้	-	-	150,000	150,000	150,000	450,000
โครงการปรับปรุงซ่อมแซมสะพานแขวนและทัศนียภาพ หมู่ที่ 3 ตำบลวังกระแจะ เขื่อน หมู่ที่ 3 ตำบลท่าเสา	2/7	3	อบต.วังกระแจะ	-	-	1,000,000	1,000,000	1,000,000	3,000,000
โครงการก่อสร้างสะพานข้ามแม่น้ำแควน้อย ภายในตำบลวังกระแจะ เขื่อน ตำบลท่าเสา	2/7	3	อบต.วังกระแจะ	-	-	60,000,000	60,000,000	60,000,000	180,000,000
โครงการปรับปรุงซ่อมแซมสะพานแขวน หมู่ที่ 5 บ้านหาดจิว	2/7	3	อบต.วังกระแจะ	-	-	1,000,000	1,000,000	1,000,000	3,000,000
โครงการประชาสัมพันธ์ส่งเสริมการท่องเที่ยว	2/5	3	อบต.บึงตี้	-	-	150,000	150,000	150,000	450,000
โครงการปรับปรุงซากตึกดำบรรพ์ ต.ท่ากระดาน	2/5	3	อบต.ท่ากระดาน	-	-	100,000	100,000	100,000	300,000
โครงการปรับปรุงภูมิทัศน์ห้วยตะกวด หมู่ที่ 4 บ้านสามหลัง - ท่าลำไย	2/6	3	เทศบาลตำบลเขาโจด	-	-	22,000,000	22,000,000	22,000,000	66,000,000
โครงการส่งเสริมการท่องเที่ยว “ถนนนึ่งย่อง ทองผาภูมิ”	2/5	3	เทศบาลตำบลทองผาภูมิ	-	-	500,000	500,000	500,000	1,500,000
โครงการส่งเสริมการท่องเที่ยวและวัฒนธรรมพื้นบ้าน	2/5	3	เทศบาลตำบลท่าขนุน	-	-	500,000	500,000	500,000	1,500,000
โครงการวิทองผาภูมิ มินิ-ฮาล์ฟมาราธอนโครสคันทรี่	2/5	3	เทศบาลตำบลทองผาภูมิ	-	-	500,000	500,000	500,000	1,500,000
โครงการแข่งจักรยานชิงแชมป์ประเทศไทยชิงถ้วยพระราชทานฯ	2/5	3	เทศบาลตำบลทองผาภูมิ	-	-	600,000	600,000	600,000	1,800,000
โครงการก่อสร้างสะพานวัฒนธรรมข้ามแม่น้ำแควน้อย	2/7	3	เทศบาลตำบลทองผาภูมิ	-	-	15,000,000	15,000,000	15,000,000	45,000,000
โครงการจัดทำสื่อประชาสัมพันธ์แหล่งท่องเที่ยว	2/5	3	เทศบาลตำบลท่าขนุน	-	-	1,000,000	1,000,000	1,000,000	3,000,000
โครงการส่งเสริมพัฒนาแหล่งท่องเที่ยว	2/5	3	เทศบาลตำบลท่าขนุน	-	-	500,000	500,000	500,000	1,500,000
โครงการเฉลิมฉลองสงกรานต์ต้อนรับปีใหม่	2/5	3	เทศบาลตำบลวังกะ	-	-	3,000,000	3,000,000	3,000,000	9,000,000

**บัญชีรายการชุดโครงการ**

**งบประมาณดำเนินการ**

แผนงาน/โครงการ	ยุทธศาสตร์ ชาติ แผนแม่บทฯ	แหล่ง งบประมาณ.	หน่วยดำเนินการ	พ.ศ. 2566	พ.ศ. 2567	พ.ศ. 2568	พ.ศ. 2569	พ.ศ. 2570	พ.ศ. 2566 - 2570
โครงการจัดทำเผยแพร่ประชาสัมพันธ์การท่องเที่ยวในอำเภอสังขละบุรี	2/5	3	เทศบาลตำบลวังกะ	-	-	100,000	100,000	100,000	300,000
โครงการส่งเสริมการท่องเที่ยวเทศบาลตำบลวังกะ (ในทรีวัน มหัศจรรย์สะพานมอญ)	2/5	3	เทศบาลตำบลวังกะ	-	-	1,500,000	1,500,000	1,500,000	4,500,000
โครงการส่งเสริมพัฒนาการท่องเที่ยว (ถนนสายวัฒนธรรม)	2/5	3	เทศบาลตำบลวังกะ	-	-	500,000	500,000	500,000	1,500,000
โครงการส่งเสริมพัฒนาการท่องเที่ยวถนนสายวัฒนธรรมชาวไทยรามัญ	2/5	3	เทศบาลตำบลวังกะ	-	-	500,000	500,000	500,000	1,500,000
โครงการ “ชวนลูกจูงหลาน สวดมนต์ข้ามปี ส่งเสริมสัมพันธภาพในครอบครัวและชุมชน	3/10	3	เทศบาลตำบลวังกะ	-	-	10,000	10,000	10,000	30,000
โครงการวันของดี เมืองสังขละบุรี	2/5	3	เทศบาลตำบลวังกะ	-	-	50,000	50,000	50,000	150,000
โครงการส่งเสริมพัฒนาสืบสานประเพณีวัฒนธรรมและการท่องเที่ยว	2/5	3	เทศบาลตำบลวังกะ	-	-	200,000	200,000	200,000	600,000
โครงการเทศกาลอาหาร 5 เชื้อชาติ	2/5	3	เทศบาลตำบลวังกะ	-	-	50,000	50,000	50,000	150,000
โครงการอบรมการให้บริการท่องเที่ยวพร้อมศึกษาดูงาน	2/5	3	เทศบาลตำบลวังกะ	-	-	300,000	300,000	300,000	900,000
โครงการอบรมมัคคุเทศก์ท้องถิ่น	2/5	3	เทศบาลตำบลวังกะ	-	-	50,000	50,000	50,000	150,000
โครงการอบรมเรื่องความปลอดภัยให้กับกลุ่มเรือสำราญ	2/5	3	เทศบาลตำบลวังกะ	-	-	20,000	20,000	20,000	60,000
โครงการส่งเสริมการอนุรักษ์ทรัพยากรธรรมชาติและสิ่งแวดล้อม	5/18	3	เทศบาลตำบลวังกะ	-	-	30,000	30,000	30,000	90,000
โครงการส่งเสริมพัฒนาสืบสานประเพณีวัฒนธรรม และการท่องเที่ยว (ประเพณีลอยกระทง)	2/5	3	เทศบาลตำบลวังกะ	-	-	200,000	200,000	200,000	600,000
โครงการส่งเสริมพัฒนาสืบสานประเพณีวัฒนธรรม และการท่องเที่ยว (ประเพณีสงกรานต์)	2/5	3	เทศบาลตำบลวังกะ	-	-	200,000	200,000	200,000	600,000
โครงการส่งเสริมคุณธรรมจริยธรรมตามประเพณี ผู้ค้ามือเดือ้นเก่า	3/10	3	เทศบาลตำบลวังกะ	-	-	50,000	50,000	50,000	150,000
โครงการส่งเสริมคุณธรรมจริยธรรมตามประเพณีลอยเรือสะเดาะเคราะห์	3/10	3	เทศบาลตำบลวังกะ	-	-	50,000	50,000	50,000	150,000
โครงการผูกข้อมือเดือ้นเก่า	3/10	3	อบต.หนองลู	-	-	70,000	70,000	70,000	210,000
โครงการงานประเพณีพาดข้าว	3/10	3	อบต.หนองลู	-	-	70,000	70,000	70,000	210,000
โครงการจัดงานสงกรานต์รดน้ำดำหัวผู้สูงอายุ	3/10	3	อบต.หนองลู	-	-	50,000	50,000	50,000	150,000
โครงการงานประเพณีลอยกระทง	3/10	3	อบต.หนองลู	-	-	50,000	50,000	50,000	150,000
โครงการปรับปรุงดูแลสวนสาธารณะบริเวณด้านเจดีย์สามองค์	2/5	3	อบต.หนองลู	-	-	60,000	60,000	60,000	180,000
<b>แผนงานที่ 4 โครงการความร่วมมือกับภาคเอกชน</b>				<b>4,400,000</b>	<b>5,610,000</b>	<b>5,610,000</b>	<b>5,610,000</b>	<b>5,610,000</b>	<b>26,840,000</b>
โครงการส่งเสริมเศรษฐกิจและการท่องเที่ยว	2/5	4	องค์กรภาคเอกชน (สภาอุตสาหกรรมจังหวัดกาญจนบุรี)	1,200,000	1,200,000	1,200,000	1,200,000	1,200,000	6,000,000
โครงการการแข่งขันกอล์ฟการกุศล : จัดการแข่งขันกอล์ฟการกุศลเพื่อหารายได้เป็นทุนการศึกษาแก่เด็กนักเรียนที่ขาดแคลนทุนทรัพย์ในจังหวัดกาญจนบุรี	2/5	4	องค์กรภาคเอกชน (สภาอุตสาหกรรมจังหวัดกาญจนบุรี)	800,000	800,000	800,000	800,000	800,000	4,000,000
โครงการศึกษาดูงานและการประชุมสัมมนา (ต่างประเทศ)	2/5	4	องค์กรภาคเอกชน (สภาอุตสาหกรรมจังหวัดกาญจนบุรี)	1,000,000	1,000,000	1,000,000	1,000,000	1,000,000	5,000,000
โครงการศึกษาดูงานและการประชุมสัมมนา (ในประเทศ)	2/5	4	องค์กรภาคเอกชน (สภาอุตสาหกรรมจังหวัดกาญจนบุรี)	300,000	300,000	300,000	300,000	300,000	1,500,000
โครงการแรลลี่เพื่อการกุศล	2/5	4	องค์กรภาคเอกชน (หอการค้าจังหวัดกาญจนบุรี)	300,000	300,000	300,000	300,000	300,000	1,500,000
โครงการสืบสานประเพณีลอยกระทง	2/5	4	องค์กรภาคเอกชน (หอการค้าจังหวัดกาญจนบุรี)	800,000	800,000	800,000	800,000	800,000	4,000,000
โครงการจัดงานประเพณีรดน้ำขอพร เนื่องในวันสงกรานต์	2/5	4	องค์กรภาคเอกชน (สภาอุตสาหกรรมจังหวัดกาญจนบุรี)	-	10,000	10,000	10,000	10,000	40,000
โครงการส่งเสริมเศรษฐกิจและการท่องเที่ยว (จัดงานแฟร์ร่วมกับหอการค้า)	2/5	4	องค์กรภาคเอกชน (สภาอุตสาหกรรมจังหวัดกาญจนบุรี)	-	1,200,000	1,200,000	1,200,000	1,200,000	4,800,000



**บัญชีรายการชุดโครงการ**

**งบประมาณดำเนินการ**

แผนงาน/โครงการ	ยุทธศาสตร์ ชาติ แผนแม่บทฯ	แหล่ง งบประมาณ	หน่วยดำเนินการ	พ.ศ. 2566	พ.ศ. 2567	พ.ศ. 2568	พ.ศ. 2569	พ.ศ. 2570	พ.ศ. 2566 - 2570
<b>ประเด็นการพัฒนากีฬา 5 การพัฒนาการค้า การลงทุน อุตสาหกรรม และเขตเศรษฐกิจพิเศษ</b>				819,719,100	6,298,779,797	11,671,120,395	11,671,120,395	11,671,120,395	42,131,860,082
<b>แผนงานที่ 1 โครงการของจังหวัด</b>				62,813,500	75,768,500	120,634,000	120,634,000	120,634,000	500,484,000
โครงการพัฒนาโครงสร้างพื้นฐานที่เอื้อต่อการค้า และการลงทุน	2/7	1	แขวงทางหลวงกาญจนบุรี สำนักงานทางหลวงที่ 12 (สุพรรณบุรี) กรมทางหลวง	50,000,000	50,000,000	50,000,000	50,000,000	50,000,000	250,000,000
โครงการส่งเสริมการลงทุนในพื้นที่เศรษฐกิจพิเศษและพื้นที่อื่นใน จังหวัด	2/9	1	สำนักงานอุตสาหกรรม จังหวัดกาญจนบุรี	2,300,000	2,300,000	2,300,000	2,300,000	2,300,000	11,500,000
โครงการส่งเสริมการยกระดับศักยภาพผู้ประกอบการและแรงงาน	2/11	1	สง.อุตสาหกรรมจังหวัด กาญจนบุรี/สง.พัฒนาฝีมือ แรงงานกาญจนบุรี/สง. พัฒนาชุมชนจังหวัด กาญจนบุรี	5,022,800	5,022,800	5,022,800	5,022,800	5,022,800	25,114,000
โครงการส่งเสริมการพัฒนาการค้าทั้งในและระหว่างประเทศ	2/16	1	สง.พาณิชย์จังหวัดกาญจนบุรี	5,490,700	5,490,700	5,490,700	5,490,700	5,490,700	27,453,500
โครงการส่งเสริมการลงทุนในพื้นที่เศรษฐกิจพิเศษและพื้นที่อื่นใน จังหวัด	2/9	1	สำนักงานอุตสาหกรรม จังหวัดกาญจนบุรี	-	2,300,000	2,300,000	2,300,000	2,300,000	9,200,000
โครงการส่งเสริมการพัฒนาการค้าทั้งในประเทศและระหว่างประเทศ	2/16	1	สง.พาณิชย์จังหวัดกาญจนบุรี	-	5,249,000	5,249,000	5,249,000	5,249,000	20,996,000
โครงการส่งเสริมการยกระดับศักยภาพผู้ประกอบการและแรงงาน ให้สอดคล้องกับการขยายตัวการค้าและการลงทุน	2/11	1	สำนักงานพัฒนาชุมชน จังหวัดกาญจนบุรี/ สำนักงานอุตสาหกรรม จังหวัดกาญจนบุรี	-	5,406,000	5,406,000	5,406,000	5,406,000	21,624,000
โครงการพัฒนาโครงสร้างพื้นฐานที่เอื้อต่อการค้า และการลงทุน	2/7	1	อ.ต.ท่ากระดานเทศบาล ตำบลท่าม่วง	-	-	22,702,700	22,702,700	22,702,700	68,108,100
โครงการส่งเสริมการลงทุนในพื้นที่เขตเศรษฐกิจพิเศษ และการค้า การลงทุนกับประเทศเพื่อนบ้าน	2/9	1	สำนักงานพาณิชย์จังหวัด กาญจนบุรี	-	-	660,500	660,500	660,500	1,981,500
โครงการส่งเสริมการยกระดับศักยภาพผู้ประกอบการและแรงงาน การค้าและการลงทุน ทั้งในจังหวัดและระหว่างประเทศ	2/8/11	1	สำนักงานพัฒนาชุมชน จังหวัดกาญจนบุรี	-	-	8,556,300	8,556,300	8,556,300	25,668,900
โครงการส่งเสริมการพัฒนาการค้าทั้งในประเทศและระหว่าง ประเทศ	2/6/16	1	สำนักงานพัฒนาชุมชน จังหวัดกาญจนบุรี/ สำนักงานพาณิชย์จังหวัด กาญจนบุรี	-	-	12,946,000	12,946,000	12,946,000	38,838,000
<b>แผนงานที่ 2 โครงการของกระทรวง กรม</b>				663,355,600	1,318,355,600	3,997,507,600	3,997,507,600	3,997,507,600	13,974,234,000
โครงการบูรณาการพัฒนาระดับภาค ด้านการสร้าง ความสามารถในการแข่งขันของประเทศ ในทางหลวงหมายเลข 323 ตอนควนคูม 0205 ตอน แก่งประหลอม - ท้องผาภูมิ ตอน 2 ระหว่าง กม. 160+000 - กม. 163+000 บ้านท่าทุ่งนา ตำบล ไทรโยค อำเภอไทรโยค จังหวัดกาญจนบุรี	2/7	2	กระทรวงคมนาคม กรมทางหลวง	30,000,000	30,000,000	30,000,000	30,000,000	30,000,000	150,000,000
โครงการพัฒนาทางหลวงผ่านย่านชุมชน ในทางหลวงหมายเลข 3199 ตอนควนคูม 0103 ตอน โป่งปิด - ศรีสวัสดิ์ ตอน 1 ระหว่าง กม. 55+000 - กม.56+000 บ้านวังมะลิ ตำบลท่า กระดาน อำเภอศรีสวัสดิ์ จังหวัดกาญจนบุรี	2/7	2	กระทรวงคมนาคม กรมทางหลวง	30,000,000	30,000,000	30,000,000	30,000,000	30,000,000	150,000,000
โครงการพัฒนาทางหลวงผ่านย่านชุมชน ในทางหลวงหมายเลข 323 ตอนควนคูม 0205 ตอน แก่งประหลอม - ท้องผาภูมิ ตอน 1 ระหว่าง กม. 153+000 - กม.155+000 บ้านทุ่งก้างยาง, บ้าน ไทรโยคใหญ่ ตำบลไทรโยค อำเภอไทรโยค จังหวัดกาญจนบุรี	2/7	2	กระทรวงคมนาคม กรมทางหลวง	30,000,000	30,000,000	30,000,000	30,000,000	30,000,000	150,000,000
โครงการพัฒนาทางหลวงผ่านย่านชุมชน ในทางหลวงหมายเลข 3199 ตอนควนคูม 0103 ตอน โป่งปิด - ศรีสวัสดิ์ ตอน 2 ระหว่าง กม. 66+000 - กม.70+000 บ้านท่ากระดาน, บ้านกอง หม่องทะ ตำบลท่ากระดาน อำเภอศรีสวัสดิ์ จังหวัดกาญจนบุรี	2/7	2	กระทรวงคมนาคม กรมทางหลวง	30,000,000	30,000,000	30,000,000	30,000,000	30,000,000	150,000,000
โครงการบูรณาการพัฒนาระดับภาค ด้านการสร้าง ความสามารถในการแข่งขันของประเทศ ในทางหลวงหมายเลข 323 ตอนควนคูม 0205 ตอน แก่งประหลอม - ท้องผาภูมิ ตอน 3 ระหว่าง กม. 167+500 - กม. 169+000 บ้านลิ้นถิ่น ตำบลลิ้น ถิ่น อำเภอทองผาภูมิ จังหวัดกาญจนบุรี	2/7	2	กระทรวงคมนาคม กรมทางหลวง	30,000,000	30,000,000	30,000,000	30,000,000	30,000,000	150,000,000
โครงการพัฒนาทางหลวงผ่านย่านชุมชน ในทางหลวงหมายเลข 3199 ตอนควนคูม 0103 ตอน โป่งปิด - ศรีสวัสดิ์ ตอน 3 ระหว่าง กม. 73+000 - กม.76+800 บ้านเกาะบุก, บ้านหนอง เบ็ด ตำบลหนองเบ็ด อำเภอศรีสวัสดิ์ จังหวัดกาญจนบุรี	2/7	2	กระทรวงคมนาคม กรมทางหลวง	30,000,000	30,000,000	30,000,000	30,000,000	30,000,000	150,000,000

**บัญชีรายการชุดโครงการ**

**งบประมาณดำเนินการ**

แผนงาน/โครงการ	ยุทธศาสตร์ ชาติ แผนแม่บทฯ	แหล่ง งบประมาณ	หน่วยดำเนินการ	พ.ศ. 2566	พ.ศ. 2567	พ.ศ. 2568	พ.ศ. 2569	พ.ศ. 2570	พ.ศ. 2566 - 2570
โครงการบูรณาการพัฒนาศักยภาพพื้นที่ระดับภาค ด้านการสร้างความสามารถในการแข่งขันของประเทศ ในทางหลวงหมายเลข 323 ตอนควบคุม 0205 ตอน แก่งประหลอม - ทองผาภูมิ ตอน 4 ระหว่าง กม. 177+500 - กม. 179+000 บ้านหินลาดตะวันออก ตำบลหินลาด อำเภอทองผาภูมิ จังหวัดกาญจนบุรี	2/7	2	กระทรวงคมนาคม กรมทางหลวง	30,000,000	30,000,000	30,000,000	30,000,000	30,000,000	150,000,000
โครงการพัฒนาทางหลวงผ่านย่านชุมชน ในทางหลวงหมายเลข 3209 ตอนควบคุม 0103 ตอน กลอนโค - กาญจนบุรี ระหว่าง กม. 74+000 - กม.78+000 บ้านถ้ำมังกรทอง ตำบลเกาะสำโรง, บ้านเขาแหลม ตำบลปากแพรก อำเภอเมือง จังหวัดกาญจนบุรี	2/7	2	กระทรวงคมนาคม กรมทางหลวง	40,000,000	40,000,000	40,000,000	40,000,000	40,000,000	200,000,000
โครงการซ่อมปรับปรุงถนนลาดยางผิวจราจรแอสฟัลต์ติกคอนกรีตเป็นถนนผิวจราจรเสริมเหล็ก สายบ้านดอนเจดีย์ - บ้านหนองขาว รหัสสาย ทง กค.ถ. 1-0003 ต. ดอนเจดีย์ อ.พนมทวน เขื่อน ดหนองขาว อ.ท่าม่วง	2/7	2	องค์การบริหารส่วนจังหวัด กาญจนบุรี	10,386,600	10,386,600	10,386,600	10,386,600	10,386,600	51,933,000
โครงการก่อสร้างเชื่อมป้องกันตลิ่งพร้อมปรับปรุงภูมิทัศน์ บ้านลำพากร หมู่ที่ 9 ตำบลบ้านเก่า อำเภอเมืองกาญจนบุรี จังหวัดกาญจนบุรี	2/7	2	กระทรวงมหาดไทย/ กรมโยธาธิการและผังเมือง	100,000,000	100,000,000	100,000,000	100,000,000	100,000,000	500,000,000
โครงการก่อสร้างระบบระบายน้ำหลัก และระบบป้องกันน้ำท่วมพื้นที่ชุมชนบ้านเก่า อำเภอเมืองกาญจนบุรี จังหวัดกาญจนบุรี	2/7	2	กระทรวงมหาดไทย/ กรมโยธาธิการและผังเมือง	300,000,000	300,000,000	300,000,000	300,000,000	300,000,000	1,500,000,000
โครงการก่อสร้างถนนคอนกรีตเสริมเหล็กสายเจริญทรัพย์ - หนองไผ่ล้อม หมู่ที่ 1 บ้านหนองเจริญทรัพย์ ตำบลหนองกร่าง อำเภอบ่อพลอย จังหวัดกาญจนบุรี	2/7	2	กรมการปกครอง/ อำเภอบ่อพลอย	969,000	969,000	969,000	969,000	969,000	4,845,000
โครงการก่อสร้างถนนคอนกรีตเสริมเหล็กสายเขาเขียว - ทุ่งมะจระหว้า หมู่ที่ 9 บ้านเขาเขียว ตำบลบ่อพลอย อำเภอบ่อพลอย จังหวัดกาญจนบุรี	2/7	2	กรมการปกครอง/ อำเภอบ่อพลอย	2,000,000	2,000,000	2,000,000	2,000,000	2,000,000	10,000,000
โครงการบูรณาการพัฒนาศักยภาพพื้นที่ระดับภาค ด้านการสร้างความสามารถในการแข่งขันของประเทศ ทางหลวงหมายเลข 323 ตอนควบคุม 0205 แก่งประหลอม - ทองผาภูมิ ตอน 2 กม. 160+000 - 163+000	2/7	2	กระทรวงคมนาคม กรมทางหลวง/แขวงทาง หลวงกาญจนบุรี	-	30,000,000	30,000,000	30,000,000	30,000,000	120,000,000
โครงการพัฒนาทางหลวงผ่านย่านชุมชน ทางหลวงหมายเลข 3199 ตอนควบคุม 0103 ไป่งปิด - ศรีสวัสดิ์ ตอน 1 กม. 55+000 - 56+000	2/7	2	กระทรวงคมนาคม กรมทางหลวง/แขวงทาง หลวงกาญจนบุรี	-	30,000,000	30,000,000	30,000,000	30,000,000	120,000,000
โครงการพัฒนาทางหลวงผ่านย่านชุมชน ทางหลวงหมายเลข 323 ตอนควบคุม 0205 แก่งประหลอม - ทองผาภูมิ ตอน 1 กม. 153+000 - 155+000	2/7	2	กระทรวงคมนาคม กรมทางหลวง/แขวงทาง หลวงกาญจนบุรี	-	30,000,000	30,000,000	30,000,000	30,000,000	120,000,000
โครงการพัฒนาทางหลวงผ่านย่านชุมชน ทางหลวงหมายเลข 3199 ตอนควบคุม 0103 ไป่งปิด - ศรีสวัสดิ์ ตอน 2	2/7	2	กระทรวงคมนาคม กรมทางหลวง/แขวงทาง หลวงกาญจนบุรี	-	30,000,000	30,000,000	30,000,000	30,000,000	120,000,000
โครงการบูรณาการพัฒนาศักยภาพพื้นที่ระดับภาค ด้านการสร้างความสามารถในการแข่งขันของประเทศ ทางหลวงหมายเลข 323 ตอนควบคุม 0205 แก่งประหลอม - ทองผาภูมิ ตอน 3 กม. 167+500 - 169+000	2/7	2	กระทรวงคมนาคม กรมทางหลวง/แขวงทาง หลวงกาญจนบุรี	-	30,000,000	30,000,000	30,000,000	30,000,000	120,000,000
โครงการพัฒนาทางหลวงผ่านย่านชุมชน ทางหลวงหมายเลข 3199 ตอนควบคุม 0103 ไป่งปิด - ศรีสวัสดิ์ ตอน 3 กม. 73+000 - 76+800	2/7	2	กระทรวงคมนาคม กรมทางหลวง/แขวงทาง หลวงกาญจนบุรี	-	30,000,000	30,000,000	30,000,000	30,000,000	120,000,000
โครงการบูรณาการพัฒนาศักยภาพพื้นที่ระดับภาค ด้านการสร้างความสามารถในการแข่งขันของประเทศ ทางหลวงหมายเลข 323 ตอนควบคุม 0205 แก่งประหลอม - ทองผาภูมิ ตอน 4 กม. 177+500 - 179+000	2/7	2	กระทรวงคมนาคม กรมทางหลวง/แขวงทาง หลวงกาญจนบุรี	-	30,000,000	30,000,000	30,000,000	30,000,000	120,000,000
โครงการพัฒนาทางหลวงผ่านย่านชุมชน ทางหลวงหมายเลข 3199 ตอนควบคุม 0103 กลอนโค - กาญจนบุรี กม. 74+000 - 78+000	2/7	2	กระทรวงคมนาคม กรมทางหลวง/แขวงทาง หลวงกาญจนบุรี	-	30,000,000	30,000,000	30,000,000	30,000,000	120,000,000
โครงการจัดจ้างที่ปรึกษาเพื่อออกแบบและศึกษาผลกระทบสิ่งแวดล้อมงานก่อสร้างสะพานข้ามอ่างเก็บน้ำเขื่อนศรีนครินทร์ พร้อมปรับปรุงภูมิทัศน์	2/7	2	กรมโยธาธิการและผังเมือง/ สนง.โยธาธิการและผังเมือง จังหวัดกาญจนบุรี	-	15,000,000	15,000,000	15,000,000	15,000,000	60,000,000
โครงการก่อสร้างสะพานข้ามอ่างเก็บน้ำเขื่อนศรีนครินทร์ พร้อมปรับปรุงภูมิทัศน์	2/7	2	กรมโยธาธิการและผังเมือง/ สนง.โยธาธิการและผังเมือง จังหวัดกาญจนบุรี	-	400,000,000	400,000,000	400,000,000	400,000,000	1,600,000,000
โครงการระบบระบายน้ำบ้านหัวนาล่าง ตำบลปากแพรก อำเภอเมือง จังหวัดกาญจนบุรี	2/7	2	กรมโยธาธิการและผังเมือง/ สนง.โยธาธิการและผังเมือง จังหวัดกาญจนบุรี	-	-	170,040,000	170,040,000	170,040,000	510,120,000
โครงการระบบระบายน้ำบ้านเขาใหญ่ -บ้านพูนางนิมิตร อำเภอเมือง จังหวัดกาญจนบุรี	2/7	2	กรมโยธาธิการและผังเมือง/ สนง.โยธาธิการและผังเมือง จังหวัดกาญจนบุรี	-	-	146,200,000	146,200,000	146,200,000	438,600,000



**บัญชีรายการชุดโครงการ**

**งบประมาณดำเนินการ**

แผนงาน/โครงการ	ยุทธศาสตร์ชาติ แผนแม่บทฯ	แหล่ง งบประมาณ	หน่วยดำเนินการ	พ.ศ. 2566	พ.ศ. 2567	พ.ศ. 2568	พ.ศ. 2569	พ.ศ. 2570	พ.ศ. 2566 - 2570
โครงการระบบระบายน้ำบริเวณโค้งทางรถไฟ อำเภอเมือง จังหวัดกาญจนบุรี	2/7	2	กรมโยธาธิการและผังเมือง/ สนง.โยธาธิการและผังเมือง จังหวัดกาญจนบุรี	-	-	100,000,000	100,000,000	100,000,000	300,000,000
โครงการพัฒนาพื้นที่เพื่อพละชุมชนบ้านหนองตากยา ตำบลหนอง ตากยา อำเภอท่าม่วง	2/7	2	กรมโยธาธิการและผังเมือง/ สนง.โยธาธิการและผังเมือง จังหวัดกาญจนบุรี	-	-	144,000,000	144,000,000	144,000,000	432,000,000
โครงการพัฒนาพื้นที่บริเวณที่ดินราชพัสดุ หมู่ที่ 4 บ้านยาง ตำบลท่ามะขาม อำเภอเมืองกาญจนบุรี จังหวัดกาญจนบุรี	2/7	2	กรมโยธาธิการและผังเมือง/ สนง.โยธาธิการและผังเมือง จังหวัดกาญจนบุรี	-	-	300,000,000	300,000,000	300,000,000	900,000,000
โครงการพัฒนาพื้นที่แหลมถ้ำวงอกสุกาญจนบุรี ไมซ์ ซิตี้ (MICE CITY)	2/7	2	กรมโยธาธิการและผังเมือง/ สนง.โยธาธิการและผังเมือง จังหวัดกาญจนบุรี	-	-	500,000,000	500,000,000	500,000,000	1,500,000,000
โครงการพัฒนาสะพานและระบบระบายน้ำ ในทางหลวง หมายเลข 367 ตอนควบคุม 0100 ตอน ทางเลี่ยงเมืองกาญจนบุรี ระหว่าง กม.3+000 - กม.5+000 บ้านวังสารภี ตำบลปากแพรก อำเภอเมืองกาญจนบุรี จังหวัดกาญจนบุรี	2/7	2	กรมทางหลวง/แขวงทาง หลวงกาญจนบุรี สำนักงาน ทางหลวงที่ 12 (สุพรรณบุรี) กรมทางหลวง	-	-	25,000,000	25,000,000	25,000,000	75,000,000
โครงการพัฒนาก่อสร้างทางหลวงผ่านย่านชุมชน ในทางหลวง หมายเลข 3453 ตอนควบคุม 0100 ตอน ท่าไม้ - ตะคร้ำเอน ระหว่าง กม.23+000 - กม.27+000 บ้านตะคร้ำเอน ตำบล ตะคร้ำเอน อำเภอท่ามะกา จังหวัดกาญจนบุรี	2/7	2	กรมทางหลวง/แขวงทาง หลวงกาญจนบุรี สำนักงาน ทางหลวงที่ 12 (สุพรรณบุรี) กรมทางหลวง	-	-	50,000,000	50,000,000	50,000,000	150,000,000
โครงการพัฒนาสะพานและระบบระบายน้ำ ในทางหลวง หมายเลข 3453 ตอนควบคุม 0100 ตอน ท่าไม้ - ตะคร้ำเอน ระหว่าง กม.10+000 - กม.15+805 บ้านเขาชะพวยแร่ ตำบล สนามแย้ , บ้านทุ่งมะกรูด ตำบลดอนชะเอม อำเภอเมือง กาญจนบุรี จังหวัดกาญจนบุรี	2/7	2	กรมทางหลวง/แขวงทาง หลวงกาญจนบุรี สำนักงาน ทางหลวงที่ 12 (สุพรรณบุรี) กรมทางหลวง	-	-	35,000,000	35,000,000	35,000,000	105,000,000
โครงการพัฒนาก่อสร้างทางหลวงผ่านย่านชุมชน ในทางหลวง หมายเลข 3394 ตอนควบคุม 0100 ตอน ลูกแก - ทองตะเลา ระหว่าง กม.0+200 - กม.2+000 บ้านดอนขมิ้น , บ้านหนองกก หมาก ตำบลดอนขมิ้น อำเภอท่ามะกา จังหวัดกาญจนบุรี	2/7	2	กรมทางหลวง/แขวงทาง หลวงกาญจนบุรี สำนักงาน ทางหลวงที่ 12 (สุพรรณบุรี) กรมทางหลวง	-	-	35,000,000	35,000,000	35,000,000	105,000,000
โครงการพัฒนาสะพานและระบบระบายน้ำ ในทางหลวง หมายเลข 323 ตอนควบคุม 0202 ตอน หนองเสือ - ท่าไม้ต้น ระหว่าง กม.47+670 - กม.52+020 บ้านท่าม่วง ตำบลท่าม่วง , บ้านท่านกเอี้ยง ตำบลท่าล้อ อำเภอท่าม่วง จังหวัดกาญจนบุรี	2/7	2	กรมทางหลวง/แขวงทาง หลวงกาญจนบุรี สำนักงาน ทางหลวงที่ 12 (สุพรรณบุรี) กรมทางหลวง	-	-	30,000,000	30,000,000	30,000,000	90,000,000
โครงการพัฒนาก่อสร้างทางหลวงผ่านย่านชุมชน ในทางหลวง หมายเลข 3199 ตอนควบคุม 0103 ตอน โป่งปิด - ศรีสวัสดิ์ ระหว่าง กม.68+000 - กม.70+875 บ้านท่ากระดาน ตำบลท่า กระดาน อำเภอศรีสวัสดิ์ จังหวัดกาญจนบุรี	2/7	2	กรมทางหลวง/แขวงทาง หลวงกาญจนบุรี สำนักงาน ทางหลวงที่ 12 (สุพรรณบุรี) กรมทางหลวง	-	-	25,000,000	25,000,000	25,000,000	75,000,000
โครงการพัฒนาก่อสร้างทางหลวงผ่านย่านชุมชน ในทางหลวง หมายเลข 323 ตอนควบคุม 0205 ตอน แก่งประหลอม - ทองผา ภูมิ ระหว่าง กม.154+100 - กม.155+700 บ้านไทรโยคใหญ่ ตำบลไทรโยค อำเภอไทรโยค จังหวัดกาญจนบุรี	2/7	2	กรมทางหลวง/แขวงทาง หลวงกาญจนบุรี สำนักงาน ทางหลวงที่ 12 (สุพรรณบุรี) กรมทางหลวง	-	-	25,000,000	25,000,000	25,000,000	75,000,000
โครงการพัฒนาสะพานและระบบระบายน้ำ ในทางหลวง หมายเลข 3398 ตอนควบคุม 0100 ตอน ท่าพะเนียด - ทุ่งมะ สีห์ ระหว่าง กม.5+000 - กม.6+000 บ้านแก่งเสี้ยน ตำบลแก่ง เสี้ยน อำเภอเมืองกาญจนบุรี จังหวัดกาญจนบุรี	2/7	2	กรมทางหลวง/แขวงทาง หลวงกาญจนบุรี สำนักงาน ทางหลวงที่ 12 (สุพรรณบุรี) กรมทางหลวง	-	-	20,000,000	20,000,000	20,000,000	60,000,000
โครงการพัฒนาสะพานและระบบระบายน้ำ ในทางหลวง หมายเลข 323 ตอนควบคุม 0202 ตอน หนองเสือ - ท่าไม้ต้น ระหว่าง กม.43+000 - กม.45+500 บ้านท่าม่วง ตำบลท่าม่วง อำเภอท่าม่วง จังหวัดกาญจนบุรี	2/7	2	กรมทางหลวง/แขวงทาง หลวงกาญจนบุรี สำนักงาน ทางหลวงที่ 12 (สุพรรณบุรี) กรมทางหลวง	-	-	25,000,000	25,000,000	25,000,000	75,000,000
โครงการพัฒนาก่อสร้างเพิ่มช่องจราจรสำหรับบรรทุกหนักได้ทางลาด ชัน ในทางหลวงหมายเลข 323 ตอนควบคุม 0204 ตอน หนองสามพระ - แก่งประหลอม ระหว่าง กม.129+000 - กม.133+000 บ้านท่าเสา ตำบล ท่าเสา อำเภอไทรโยค จังหวัดกาญจนบุรี	2/7	2	กรมทางหลวง/แขวงทาง หลวงกาญจนบุรี สำนักงาน ทางหลวงที่ 12 (สุพรรณบุรี) กรมทางหลวง	-	-	25,000,000	25,000,000	25,000,000	75,000,000
โครงการพัฒนาก่อสร้างทางหลวงผ่านย่านชุมชน ในทางหลวง หมายเลข 323 ตอนควบคุม 0205 ตอน แก่งประหลอม - ทองผา ภูมิ ระหว่าง กม.167+300 - กม.169+700 บ้านลิ้นถิ้น ตำบลลิ้น ถิ้น อำเภอทองผาภูมิ จังหวัดกาญจนบุรี	2/7	2	กรมทางหลวง/แขวงทาง หลวงกาญจนบุรี สำนักงาน ทางหลวงที่ 12 (สุพรรณบุรี) กรมทางหลวง	-	-	25,000,000	25,000,000	25,000,000	75,000,000
โครงการพัฒนาก่อสร้างทางหลวงผ่านย่านชุมชน ในทางหลวง หมายเลข 3548 ตอนควบคุม 0101 ตอน ท่ามะกา - เทศบาล	2/7	2	กรมทางหลวง/แขวงทาง หลวงกาญจนบุรี สำนักงาน	-	-	50,000,000	50,000,000	50,000,000	150,000,000



**บัญชีรายการชุดโครงการ**

**งบประมาณดำเนินการ**

แผนงาน/โครงการ	ยุทธศาสตร์ ชาติ แผนแม่บทฯ	แหล่ง งบประมาณ	หน่วยดำเนินการ	พ.ศ. 2566	พ.ศ. 2567	พ.ศ. 2568	พ.ศ. 2569	พ.ศ. 2570	พ.ศ. 2566 - 2570
ตำบลท่าม่วง ระหว่าง กม.14+150 - กม.16+700 บ้านวังขนาย ตำบลวังขนาย อำเภอท่าม่วงจังหวัดกาญจนบุรี			ทางหลวงที่ 12 (สุพรรณบุรี) กรมทางหลวง						
โครงการติดตั้งไฟฟ้าสาธารณะ ถนนทางหลวงหมายเลข 3492 ช่วงป้อมบ้านใหม่ - บ้านวังคุม ต.บ้านใหม่ อ.ท่าม่วง จ.กาญจนบุรี	2/7	2	กระทรวงคมนาคม/แขวงทางหลวงกาญจนบุรี	-	-	6,500,000	6,500,000	6,500,000	19,500,000
โครงการติดตั้งไฟฟ้าสาธารณะ ถนนทางหลวงหมายเลข 3492 หมู่ที่ 10 บ้านเขานางพิมพ์ ต.บ้านใหม่ อ.ท่าม่วง จ.กาญจนบุรี	2/7	2	กระทรวงคมนาคม/แขวงทางหลวงกาญจนบุรี	-	-	6,500,000	6,500,000	6,500,000	19,500,000
โครงการติดตั้งสัญญาณไฟจราจร บริเวณสี่แยกคั่นมะม่วง ต.บ้านใหม่ อ.ท่าม่วง จ.กาญจนบุรี	2/7	2	กระทรวงคมนาคม/แขวงทางหลวงกาญจนบุรี	-	-	2,000,000	2,000,000	2,000,000	6,000,000
โครงการก่อสร้างถนนลาดยางเลียบบางทางรถไฟหมู่ที่ 4 เชื่อมตำบลท่าม่วง ผ่านตำบลวังขนายไปตำบลวังศาลา	2/7	2	กรมทางหลวง	-	-	7,500,000	7,500,000	7,500,000	22,500,000
โครงการก่อสร้างถนนลาดยาง หมู่ที่ 4 สายเลียบบคลองชลประทาน จากควีนอกเขื่อน - สะพานข้ามคลองชลประทาน ตำบลวังขนาย อำเภอท่าม่วง จังหวัดกาญจนบุรี	2/7	2	กรมทางหลวง	-	-	2,394,000	2,394,000	2,394,000	7,182,000
โครงการก่อสร้างท่อระบายน้ำ ถนนทางหลวงหมายเลข 3209	2/7	2	กรมทางหลวง	-	-	20,000,000	20,000,000	20,000,000	60,000,000
โครงการติดตั้งไฟสาธารณะ ทางหลวงหมายเลข 3209	2/7	2	กรมทางหลวง	-	-	2,000,000	2,000,000	2,000,000	6,000,000
โครงการไฟฟ้าส่องสว่างแยกแคะ-ด่านมะขามเตี้ย ตำบลกลอนโด	2/7	2	แขวงทางหลวง	-	-	300,000,000	300,000,000	300,000,000	900,000,000
โครงการขยายไหล่ทางด่านมะขามเตี้ย	2/7	2	แขวงทางหลวง	-	-	50,000,000	50,000,000	50,000,000	150,000,000
โครงการก่อสร้างถนนคอนกรีตเสริมเหล็กสายหนองหวายหมู่ที่ 3 - บ้านเจริญทรัพย์ ม.1 ต.หนองกร่าง อำเภอบ่อพลอย จังหวัดกาญจนบุรี	2/7	2	กรมการปกครอง/อำเภอบ่อพลอย	-	-	1,500,000	1,500,000	1,500,000	4,500,000
โครงการก่อสร้างสะพานคอนกรีตเสริมเหล็ก บนถนนสายบ้านลำเหย - บ้านหนองหมู หมู่ที่ 8 ต.หุ้มนั่ง อำเภอบ่อพลอย จังหวัดกาญจนบุรี	2/7	2	กรมการปกครอง/อำเภอบ่อพลอย	-	-	1,929,000	1,929,000	1,929,000	5,787,000
โครงการปรับปรุงถนนพหลโยธิน ทด.บ่อพลอย อำเภอบ่อพลอย จังหวัดกาญจนบุรี (ช่วงที่ 1)	2/7	2	กรมการปกครอง/อำเภอบ่อพลอย	-	-	15,000,000	15,000,000	15,000,000	45,000,000
โครงการก่อสร้างถนนคอนกรีตเสริมเหล็กเส้นโรงเรียนหนองโพธิ์ - บ้านนายสุขสันต์ สีนทอง ตำบลบ่อพลอย อำเภอบ่อพลอย จังหวัดกาญจนบุรี	2/7	2	กรมการปกครอง/อำเภอบ่อพลอย	-	-	5,943,000	5,943,000	5,943,000	17,829,000
โครงการก่อสร้างถนนคอนกรีตเสริมเหล็กซอยข้างโรงเรียนหนองหวาย ม.3 ต.หนองกร่าง อำเภอบ่อพลอย จังหวัดกาญจนบุรี	2/7	2	กรมการปกครอง/อำเภอบ่อพลอย	-	-	1,250,000	1,250,000	1,250,000	3,750,000
โครงการก่อสร้างถนนคอนกรีตเสริมเหล็กสายเจริญทรัพย์ - ไร่เจริญ ม.1 ต.หนองกร่าง อำเภอบ่อพลอย จังหวัดกาญจนบุรี	2/7	2	กรมการปกครอง/อำเภอบ่อพลอย	-	-	2,229,000	2,229,000	2,229,000	6,687,000
โครงการก่อสร้างถนนลาดยางสายบ้านพุรอก หมู่ที่ 7 บ้านหลังคา ม. 6 ต.หนองกร่าง อำเภอบ่อพลอย จังหวัดกาญจนบุรี	2/7	2	กรมการปกครอง/อำเภอบ่อพลอย	-	-	3,600,000	3,600,000	3,600,000	10,800,000
โครงการซ่อมสร้างถนนคอนกรีตเสริมเหล็กสายหนองกระทุ่ม - หนองกุ่ม หมู่ที่ 2 - 1 (ช่วงที่ 1 - 2) ตำบลหนองกุ่ม จังหวัดกาญจนบุรี	2/7	2	กรมการปกครอง/อำเภอบ่อพลอย	-	-	9,902,000	9,902,000	9,902,000	29,706,000
โครงการก่อสร้างถนนคอนกรีตเสริมเหล็กสายขี้ก้าน้ำเงิน - หนองกร่าง ม.8 ต.หนองกร่าง อำเภอบ่อพลอย จังหวัดกาญจนบุรี	2/7	2	กรมการปกครอง/อำเภอบ่อพลอย	-	-	4,950,000	4,950,000	4,950,000	14,850,000
โครงการก่อสร้างคอนกรีตเสริมเหล็กสายจินดา - เขามแก้ว หมู่ที่ 9 - 13 ตำบลหนองกุ่ม อำเภอบ่อพลอย จังหวัดกาญจนบุรี	2/7	2	กรมการปกครอง/อำเภอบ่อพลอย	-	-	7,192,000	7,192,000	7,192,000	21,576,000
โครงการปรับปรุงถนนพหลโยธิน ทด.บ่อพลอย อำเภอบ่อพลอย จังหวัดกาญจนบุรี(ช่วงที่ 2)	2/7	2	กรมโยธาธิการและผังเมือง/สำนักงานโยธาธิการและผังเมืองจังหวัดกาญจนบุรี	-	-	15,000,000	15,000,000	15,000,000	45,000,000
โครงการพัฒนาระบบการขนส่งสินค้าการเกษตรและยกระดับคุณภาพชีวิต สายหนองหวาย หมู่ที่ 3 - บ้านเจริญทรัพย์ หมู่ที่ 1 ตำบลหนองกร่าง	2/7	2	กรมการปกครอง/อำเภอบ่อพลอย	-	-	8,974,000	8,974,000	8,974,000	26,922,000
โครงการก่อสร้างถนนลาดยางแอสฟัลท์ติกคอนกรีต หมู่ที่ 7 บ้านหนองเข้เชื่อมต่อหมู่ที่ 5 บ้านสามยอด	2/7	2	กรมการปกครอง/อำเภอบ่อพลอย	-	-	33,303,000	33,303,000	33,303,000	99,909,000
โครงการก่อสร้างถนนลาดยางแอสฟัลท์ติกคอนกรีต สายทาง หมู่ที่ 4 บ้านวังใหญ่ เชื่อมต่อ หมู่ที่ 15 บ้านห้วยศรี	2/7	2	กรมการปกครอง/อำเภอบ่อพลอย	-	-	10,379,000	10,379,000	10,379,000	31,137,000
โครงการก่อสร้างถนนลาดยางแอสฟัลท์ติกคอนกรีต หมู่ที่ 8 บ้านหนองบัวเชื่อมต่อหมู่ที่ 5 บ้านสามยอด	2/7	2	กรมการปกครอง/อำเภอบ่อพลอย	-	-	10,851,000	10,851,000	10,851,000	32,553,000
โครงการก่อสร้างถนนลาดยางแอสฟัลท์ติกคอนกรีต สายทาง หมู่ที่ 4 บ้านวังใหญ่ เชื่อมต่อ หมู่ที่ 7 บ้านหนองเข้	2/7	2	กรมการปกครอง/อำเภอบ่อพลอย	-	-	9,929,000	9,929,000	9,929,000	29,787,000



**บัญชีรายการชุดโครงการ**

**งบประมาณดำเนินการ**

แผนงาน/โครงการ	ยุทธศาสตร์ ชาติ แผนแม่บทฯ	แหล่ง งบประมาณ	หน่วยดำเนินการ	พ.ศ. 2566	พ.ศ. 2567	พ.ศ. 2568	พ.ศ. 2569	พ.ศ. 2570	พ.ศ. 2566 - 2570
โครงการปรับปรุงถนนแอสฟัลท์ติกคอนกรีตถนนซอยสิงหนคร (ทางเข้าบ่อขยะ)เขตเทศบาลตำบลหนองรี	2/7	2	กรมการปกครอง/ อำเภอปอพลอย	-	-	2,549,000	2,549,000	2,549,000	7,647,000
โครงการปรับปรุงสร้างถนนคอนกรีตเสริมเหล็ก ถนน ทต. ซอย 12 ชุมชนหนองรี	2/7	2	กรมการปกครอง/ อำเภอปอพลอย	-	-	2,544,000	2,544,000	2,544,000	7,632,000
โครงการปรับปรุงถนนลาดยางแอสฟัลท์ติกคอนกรีต สายบ้านหนองบัว - สามยอด หมู่ที่ 8 ตำบลช่องด่าน	2/7	2	กรมการปกครอง/ อำเภอปอพลอย	-	-	982,000	982,000	982,000	2,946,000
โครงการปรับปรุงถนนคอนกรีตเสริมเหล็กภายในหมู่บ้าน หมู่ที่ 1 ตำบลหนองกร่าง	2/7	2	กรมการปกครอง/ อำเภอปอพลอย	-	-	1,529,000	1,529,000	1,529,000	4,587,000
โครงการปรับปรุงถนนคสล.ภายในหมู่บ้าน หมู่ที่ 7 ตำบลหนองกร่าง	2/7	2	กรมการปกครอง/ อำเภอปอพลอย	-	-	7,883,000	7,883,000	7,883,000	23,649,000
โครงการปรับปรุงถนนคสล. สายวัดเขากำ - สระตาโล หมู่ 1 ตำบลปอพลอย	2/7	2	กรมการปกครอง/ อำเภอปอพลอย	-	-	6,425,000	6,425,000	6,425,000	19,275,000
โครงการก่อสร้างสะพานข้ามอ่างเก็บน้ำเขื่อนศรีนครินทร์	2/7	2	กรมการปกครอง/ อำเภอศรีสวัสดิ์	-	-	361,175,000	361,175,000	361,175,000	1,083,525,000
โครงการขยายไหล่ทางบริเวณบ้านแก่งแคบ หมู่ที่ 4 ต.ท่ากระดาน	2/7	2	กรมการปกครอง/ อำเภอศรีสวัสดิ์	-	-	20,000,000	20,000,000	20,000,000	60,000,000
โครงการติดตั้งไฟส่องสว่างบริเวณสถานที่ราชการประจำอำเภอศรีสวัสดิ์	2/7	2	กรมการปกครอง/ อำเภอศรีสวัสดิ์	-	-	500,000	500,000	500,000	1,500,000
โครงการติดตั้งแผงโซล่าเซลล์สำหรับใช้ในครัวเรือน หมู่ที่ 3 ต.นาสวน	2/7	2	กรมการปกครอง/ อำเภอศรีสวัสดิ์	-	-	500,000	500,000	500,000	1,500,000
โครงการติดตั้งแผงโซล่าเซลล์สำหรับใช้ในครัวเรือน หมู่ที่ 7 และ หมู่ที่ 8 ต.ด่านแม่แลบล	2/7	2	กรมการปกครอง/ อำเภอศรีสวัสดิ์	-	-	1,000,000	1,000,000	1,000,000	3,000,000
โครงการติดตั้งแผงโซล่าเซลล์สำหรับใช้ในครัวเรือน หมู่ที่ 2 หมู่ที่ 3 และหมู่ที่ 5 ต.เขาโจด	2/7	2	กรมการปกครอง/ อำเภอศรีสวัสดิ์	-	-	1,500,000	1,500,000	1,500,000	4,500,000
โครงการซ่อมแซมถนนบ้านปากเหมือง หมู่ที่ 7 ต.ด่านแม่แลบล	2/7	2	กรมการปกครอง/ อำเภอศรีสวัสดิ์	-	-	3,000,000	3,000,000	3,000,000	9,000,000
โครงการปรับปรุงระบบน้ำประปาหมู่บ้าน	5/19	2	กรมการปกครอง/ อำเภอศรีสวัสดิ์	-	-	500,000	500,000	500,000	1,500,000
<b>แผนงานที่ 3 โครงการขององค์กรปกครองส่วนท้องถิ่น</b>				<b>92,320,000</b>	<b>4,903,425,697</b>	<b>7,551,748,795</b>	<b>7,551,748,795</b>	<b>7,551,748,795</b>	<b>27,650,992,082</b>
โครงการก่อสร้างถนนคอนกรีตเสริมเหล็กสายหนองแก - รางพลวง หมู่ที่ 11 ตำบลกลอนโคด อำเภอด่านมะขามเตี้ย เชื่อมต่อ หมู่ที่ 7 บ้านหนองโสน ตำบลรางสาส์ อ.ท่าม่วง จ.กาญจนบุรี	2/7	3	องค์กรปกครองส่วนท้องถิ่น	6,100,000	6,100,000	6,100,000	6,100,000	6,100,000	30,500,000
โครงการก่อสร้างถนนคอนกรีตเสริมเหล็ก สายกลอนโคดพัฒนา ซอย 21 หมู่ที่ 2 บ้านกลอนโคด ตำบลกลอนโคด อำเภอด่านมะขามเตี้ย เชื่อมต่อหมู่ 3 ตำบลวังเย็น อำเภอเมืองกาญจนบุรี จังหวัดกาญจนบุรี	2/7	3	องค์กรปกครองส่วนท้องถิ่น	3,586,000	3,586,000	3,586,000	3,586,000	3,586,000	17,930,000
โครงการก่อสร้างถนนคอนกรีตเสริมเหล็ก สายบ้านยายลำตวน หมู่ที่ 6 ตำบลกลอนโคด เชื่อมหมู่ที่ 5 ตำบลหนองไม้ อำเภอด่านมะขามเตี้ย จังหวัดกาญจนบุรี	2/7	3	องค์กรปกครองส่วนท้องถิ่น	7,100,000	7,100,000	7,100,000	7,100,000	7,100,000	35,500,000
โครงการก่อสร้างถนนคอนกรีตเสริมเหล็กสายบ้านนายจัญญู เกตุกุ ไป บ้านหนองเขนน้ำ หมู่ 11 ตำบลด่านมะขามเตี้ย อำเภอด่านมะขามเตี้ย จังหวัดกาญจนบุรี (กจ.ถ 62-057)	2/7	3	องค์กรปกครองส่วนท้องถิ่น	3,132,000	3,132,000	3,132,000	3,132,000	3,132,000	15,660,000
โครงการก่อสร้างถนนคอนกรีตเสริมเหล็กสายโรงเรียนช่างกล อนุสรณ์ 3 หมู่ 7 ไปหมู่ 8 บ้านหนองหิน ตำบลด่านมะขามเตี้ย อำเภอด่านมะขามเตี้ย จังหวัดกาญจนบุรี (กจ.ถ 62-057)	2/7	3	องค์กรปกครองส่วนท้องถิ่น	5,532,000	5,532,000	5,532,000	5,532,000	5,532,000	27,660,000
โครงการปรับปรุงผิวจราจรแอสฟัลท์ติกคอนกรีตสายหนองตาพัฒนา - หนองโสน หมู่ 10 บ้านหนองตาพัฒนา ต.รางสาส์ อ.ท่าม่วง จ.กาญจนบุรี	2/7	3	องค์กรปกครองส่วนท้องถิ่น	3,200,000	3,200,000	3,200,000	3,200,000	3,200,000	16,000,000
โครงการก่อสร้างถนนคอนกรีตเสริมเหล็ก สายลำขุนไทย - กองสามยอด ต.รางสาส์ อ.ท่าม่วง จ.กาญจนบุรี	2/7	3	องค์กรปกครองส่วนท้องถิ่น	1,500,000	1,500,000	1,500,000	1,500,000	1,500,000	7,500,000
โครงการก่อสร้างถนนคอนกรีตเสริมเหล็ก สายหน้าบ.รางสาส์ ช่างลำห้วยถลุง ต.รางสาส์ อ.ท่าม่วง จ.กาญจนบุรี	2/7	3	องค์กรปกครองส่วนท้องถิ่น	1,500,000	1,500,000	1,500,000	1,500,000	1,500,000	7,500,000
โครงการก่อสร้างถนนคอนกรีตเสริมเหล็ก หน้าบ้านนายอู่ณัฐวงศ์ ต.รางสาส์ อ.ท่าม่วง จ.กาญจนบุรี	2/7	3	องค์กรปกครองส่วนท้องถิ่น	5,000,000	5,000,000	5,000,000	5,000,000	5,000,000	25,000,000
โครงการก่อสร้างถนนคอนกรีตเสริมเหล็ก สายตาลเสี้ยน (ทางเข้าหมู่บ้าน) ต.รางสาส์ อ.ท่าม่วง จ.กาญจนบุรี	2/7	3	องค์กรปกครองส่วนท้องถิ่น	1,000,000	1,000,000	1,000,000	1,000,000	1,000,000	5,000,000

**บัญชีรายการชุดโครงการ**

**งบประมาณดำเนินการ**

แผนงาน/โครงการ	ยุทธศาสตร์ ชาติ แผนแม่บทฯ	แหล่ง งบประมาณ	หน่วยดำเนินการ	พ.ศ. 2566	พ.ศ. 2567	พ.ศ. 2568	พ.ศ. 2569	พ.ศ. 2570	พ.ศ. 2566 - 2570
โครงการก่อสร้างถนนคอนกรีตเสริมเหล็ก สายหนองขมจีน - ดอนยายเหล็ก ต.รางสาตี อ.ท่าม่วง จ.กาญจนบุรี	2/7	3	องค์กรปกครองส่วนท้องถิ่น	1,650,000	1,650,000	1,650,000	1,650,000	1,650,000	8,250,000
โครงการก่อสร้างถนนคอนกรีตเสริมเหล็ก บ้านนายชนนัฐ เสี่ยงหวาน - สระหลวง ต.รางสาตี อ.ท่าม่วง จ.กาญจนบุรี	2/7	3	องค์กรปกครองส่วนท้องถิ่น	1,500,000	1,500,000	1,500,000	1,500,000	1,500,000	7,500,000
โครงการก่อสร้างถนนคอนกรีตเสริมเหล็ก สายหนองตาพัฒนา - หนองสะแก ต.รางสาตี อ.ท่าม่วง จ.กาญจนบุรี	2/7	3	องค์กรปกครองส่วนท้องถิ่น	5,000,000	5,000,000	5,000,000	5,000,000	5,000,000	25,000,000
โครงการก่อสร้างถนนคอนกรีตเสริมเหล็ก สายประปาหมู่บ้าน - ฟาร์มไร่ บ้านหนองตาพัฒนา หมู่ 10 ต.รางสาตี อ.ท่าม่วง จ.กาญจนบุรี	2/7	3	องค์กรปกครองส่วนท้องถิ่น	7,000,000	7,000,000	7,000,000	7,000,000	7,000,000	35,000,000
โครงการก่อสร้างถนนคอนกรีตเสริมเหล็ก สายหนองตาพัฒนา - โรงเรียน ต.รางสาตี อ.ท่าม่วง จ.กาญจนบุรี	2/7	3	องค์กรปกครองส่วนท้องถิ่น	5,000,000	5,000,000	5,000,000	5,000,000	5,000,000	25,000,000
โครงการก่อสร้างถนนคอนกรีตเสริมเหล็ก สายบ้านนายไพร เขียวพฤกษ์ - บ้านนางหลอด ต.รางสาตี อ.ท่าม่วง จ.กาญจนบุรี	2/7	3	องค์กรปกครองส่วนท้องถิ่น	5,000,000	5,000,000	5,000,000	5,000,000	5,000,000	25,000,000
โครงการก่อสร้างถนนคอนกรีตเสริมเหล็ก สายหนองมะกอก - ตาลเสี้ยน ต.รางสาตี อ.ท่าม่วง จ.กาญจนบุรี	2/7	3	องค์กรปกครองส่วนท้องถิ่น	3,500,000	3,500,000	3,500,000	3,500,000	3,500,000	17,500,000
โครงการก่อสร้างถนนคอนกรีตเสริมเหล็ก สายหนองสำโรง - บ้านไทรงาม ต.รางสาตี อ.ท่าม่วง จ.กาญจนบุรี	2/7	3	องค์กรปกครองส่วนท้องถิ่น	3,000,000	3,000,000	3,000,000	3,000,000	3,000,000	15,000,000
โครงการก่อสร้างถนนคอนกรีตเสริมเหล็ก สายทางเข้าปิด กระดาษ บ้านป่าอุไร ต.รางสาตี ถึงหมู่ 8 บ้านผู้ตะเภา ต.เขาน้อย อ.ท่าม่วง จ.กาญจนบุรี	2/7	3	องค์กรปกครองส่วนท้องถิ่น	5,000,000	5,000,000	5,000,000	5,000,000	5,000,000	25,000,000
โครงการปรับปรุงถนนลาดยางเป็นถนนคอนกรีตเสริมเหล็ก สายรางสาตี - กองสามอัญ หมู่ 8 บ้านรางสาตี ต.รางสาตี อ.ท่าม่วง จ.กาญจนบุรี	2/7	3	องค์กรปกครองส่วนท้องถิ่น	5,000,000	5,000,000	5,000,000	5,000,000	5,000,000	25,000,000
โครงการก่อสร้าง/ขุดลอกสระน้ำ/คลอง/ลำห้วย/ฝาย ภายในเขต อบต.หนองตากยา อ.ท่าม่วง จ.กาญจนบุรี	2/7	3	องค์กรปกครองส่วนท้องถิ่น	500,000	500,000	500,000	500,000	500,000	2,500,000
โครงการก่อสร้างระบบไฟฟ้าสาธารณะ (สายประจุ 2 - 4) ต.ม่วงชุม เข้ม ต.เขาน้อย และ ต.บ้านใหม่ อ.ท่าม่วง จ.กาญจนบุรี	2/7	3	องค์กรปกครองส่วนท้องถิ่น	6,000,000	6,000,000	6,000,000	6,000,000	6,000,000	30,000,000
โครงการก่อสร้างท่อระบายน้ำพร้อมบ่อพัก และทางเท้า ซอยเทศบาล 13 ต.ท่าม่วง อ.ท่าม่วง จ.กาญจนบุรี	2/7	3	องค์กรปกครองส่วนท้องถิ่น	3,000,000	3,000,000	3,000,000	3,000,000	3,000,000	15,000,000
โครงการก่อสร้างถนนแอสฟัลท์ติกคอนกรีตถนนเทศบาลซอย 1 ต.ท่าม่วง อ.ท่าม่วง จ.กาญจนบุรี	2/7	3	องค์กรปกครองส่วนท้องถิ่น	880,000	880,000	880,000	880,000	880,000	4,400,000
โครงการก่อสร้างถนนแอสฟัลท์ติกคอนกรีตถนนเทศบาลซอย 2 ต.ท่าม่วง อ.ท่าม่วง จ.กาญจนบุรี	2/7	3	องค์กรปกครองส่วนท้องถิ่น	720,000	720,000	720,000	720,000	720,000	3,600,000
โครงการก่อสร้างถนนแอสฟัลท์ติกคอนกรีตถนนเทศบาลซอย 3 ต.ท่าม่วง อ.ท่าม่วง จ.กาญจนบุรี	2/7	3	องค์กรปกครองส่วนท้องถิ่น	960,000	960,000	960,000	960,000	960,000	4,800,000
โครงการก่อสร้างถนนแอสฟัลท์ติกคอนกรีตถนนเทศบาลซอย 5 ต.ท่าม่วง อ.ท่าม่วง จ.กาญจนบุรี	2/7	3	องค์กรปกครองส่วนท้องถิ่น	960,000	960,000	960,000	960,000	960,000	4,800,000
โครงการซ่อมปรับปรุงทางหลวงท้องถิ่นและถนนที่อยู่ในความรับผิดชอบ ของ อบจ.ถนนสายกช.ถ1-0003 บ.ดอนเจดีย์ -หนองขาว อ.พนมทวน อ.ท่าม่วง จ.กาญจนบุรี	2/7	3	อบจ.กาญจนบุรี	-	10,000,000	10,000,000	10,000,000	10,000,000	40,000,000
โครงการซ่อมปรับปรุงทางหลวงท้องถิ่นและถนนที่อยู่ในความรับผิดชอบ ของ อบจ.ถนนสายกช.ถ1-0005 บ.หนองตาบึง -วังศาลา อ.ท่าม่วง จ.กาญจนบุรี	2/7	3	อบจ.กาญจนบุรี	-	8,000,000	8,000,000	8,000,000	8,000,000	32,000,000
โครงการซ่อมปรับปรุงทางหลวงท้องถิ่นและถนนที่อยู่ในความรับผิดชอบ ของ อบจ.ถนนสายกช.ถ1-0009 บ.แหลมทอง - สี่ขุ่นไทย อ.ด่านมะขามเตี้ย จ.กาญจนบุรี	2/7	3	อบจ.กาญจนบุรี	-	18,000,000	18,000,000	18,000,000	18,000,000	72,000,000
โครงการซ่อมปรับปรุงทางหลวงท้องถิ่นและถนนที่อยู่ในความรับผิดชอบ ของ อบจ.ถนนสาย กช.ถ1-0010 บ.ท่าเสด็จ - จรเข้เผือก อ.ด่านมะขามเตี้ย จ.กาญจนบุรี	2/7	3	อบจ.กาญจนบุรี	-	10,000,000	10,000,000	10,000,000	10,000,000	40,000,000
โครงการซ่อมปรับปรุงทางหลวงท้องถิ่นและถนนที่อยู่ในความรับผิดชอบ ของ อบจ.ถนนสาย กช.ถ1-0013 บ.ตื้นดงพระแท่น-บ.ดอนกลาง อ.ท่ามะกา จ.กาญจนบุรี	2/7	3	อบจ.กาญจนบุรี	-	10,000,000	10,000,000	10,000,000	10,000,000	40,000,000
โครงการซ่อมปรับปรุงทางหลวงท้องถิ่นและถนนที่อยู่ในความรับผิดชอบ ของ อบจ.ถนนสายกช.ถ1-0015 บ.ทุ่งขี้วัว - อ้อกระทุ้ง อ.ท่ามะกา จ.กาญจนบุรี	2/7	3	อบจ.กาญจนบุรี	-	10,000,000	10,000,000	10,000,000	10,000,000	40,000,000



**บัญชีรายการชุดโครงการ**

**งบประมาณดำเนินการ**

แผนงาน/โครงการ	ยุทธศาสตร์ ชาติ แผนแม่บทฯ	แหล่ง งบประมาณ	หน่วยดำเนินการ	พ.ศ. 2566	พ.ศ. 2567	พ.ศ. 2568	พ.ศ. 2569	พ.ศ. 2570	พ.ศ. 2566 - 2570
โครงการซ่อมปรับปรุงทางหลวงท้องถิ่นและถนนที่อยู่ในความรับผิดชอบ ของ อบจ.ถนนสายกจ.ถ1-0018 บ.ห้วยใหญ่ ม.6 อ.ท่ามะกา จ.กาญจนบุรี	2/7	3	อบจ.กาญจนบุรี	-	8,000,000	8,000,000	8,000,000	8,000,000	32,000,000
โครงการซ่อมปรับปรุงทางหลวงท้องถิ่นและถนนที่อยู่ในความรับผิดชอบ ของ อบจ.ถนนสาย กจ.ถ1-0020 บ.ปลักเขี้ยว - เบญจพาด อ.พนมทวน จ.กาญจนบุรี	2/7	3	อบจ.กาญจนบุรี	-	10,000,000	10,000,000	10,000,000	10,000,000	40,000,000
โครงการซ่อมปรับปรุงทางหลวงท้องถิ่นและถนนที่อยู่ในความรับผิดชอบ ของ อบจ.ถนนสายกจ.ถ1-0022 บ.ตลาดเขต - เขารักษ์ อ.พนมทวน จ.กาญจนบุรี	2/7	3	อบจ.กาญจนบุรี	-	10,000,000	10,000,000	10,000,000	10,000,000	40,000,000
โครงการซ่อมปรับปรุงทางหลวงท้องถิ่นและถนนที่อยู่ในความรับผิดชอบของ อบจ.ถนนสาย กจ.ถ1-0026 บ.พุน้อย - ห้วยกระหะทอง อ.ไทรโยค จ.กาญจนบุรี	2/7	3	อบจ.กาญจนบุรี	-	5,000,000	5,000,000	5,000,000	5,000,000	20,000,000
โครงการซ่อมปรับปรุงทางหลวงท้องถิ่นและถนนที่อยู่ในความรับผิดชอบ ของ อบจ. ถนนสาย กจ.ถ1-0028 ถ.สี่แยกแก่งค้ำน้ำ - บ.คอเขา - หนองสองห้อง อ.ท่าม่วง จ.กาญจนบุรี	2/7	3	อบจ.กาญจนบุรี	-	15,000,000	15,000,000	15,000,000	15,000,000	60,000,000
โครงการซ่อมปรับปรุงทางหลวงท้องถิ่นและถนนที่อยู่ในความรับผิดชอบ ของ อบจ. ถนนสาย กจ.ถ1-0033 บ.คอนเจดีย์ - บ.สระลุมพุก อ.พนมทวน จ.กาญจนบุรี	2/7	3	อบจ.กาญจนบุรี	-	10,000,000	10,000,000	10,000,000	10,000,000	40,000,000
โครงการซ่อมปรับปรุงทางหลวงท้องถิ่นและถนนที่อยู่ในความรับผิดชอบ ของ อบจ.ถนนสาย กจ.ถ1-0034บ.น้ำคู้้ง - เชื้อนห้วยเหียน อ.เลาขวัญ จ.กาญจนบุรี	2/7	3	อบจ.กาญจนบุรี	-	13,000,000	13,000,000	13,000,000	13,000,000	52,000,000
โครงการซ่อมปรับปรุงทางหลวงท้องถิ่นและถนนที่อยู่ในความรับผิดชอบ ของ อบจ. ถนนสาย กจ.ถ 1-0035 บ.ห้วยรวก - เชื้อนห้วยเหียน อ.เลาขวัญ จ.กาญจนบุรี	2/7	3	อบจ.กาญจนบุรี	-	13,000,000	13,000,000	13,000,000	13,000,000	52,000,000
โครงการซ่อมปรับปรุงทางหลวงท้องถิ่นและถนนที่อยู่ในความรับผิดชอบ ของ อบจ. ถนนสาย กจ.ถ 1-0037 รร.บ้านหนองปรือ - บ.หนองสาหร่าย อ.หนองปรือ จ.กาญจนบุรี	2/7	3	อบจ.กาญจนบุรี	-	16,000,000	16,000,000	16,000,000	16,000,000	64,000,000
โครงการซ่อมปรับปรุงทางหลวงท้องถิ่นและถนนที่อยู่ในความรับผิดชอบ ของ อบจ. ถนนสายหนองปรือ - ถ้ำธารลอด ต.หนองปรือ อ.หนองปรือ จ.กาญจนบุรี	2/7	3	อบจ.กาญจนบุรี	-	20,000,000	20,000,000	20,000,000	20,000,000	80,000,000
โครงการซ่อมปรับปรุงทางหลวงท้องถิ่นและถนนที่อยู่ในความรับผิดชอบของ อบจ.ถนนสาย กจ.ถ1-0001 บ.คุ้มดงกระเบา- บ.ถ้ำ อ.เมือง- อ.ท่าม่วง จ.กาญจนบุรี	2/7	3	อบจ.กาญจนบุรี	-	20,000,000	20,000,000	20,000,000	20,000,000	80,000,000
โครงการระบบระบายน้ำบ้านท่ามะขาม อำเภอเมืองกาญจนบุรี	2/7	3	อบจ.กาญจนบุรี	-	151,000,000	151,000,000	151,000,000	151,000,000	604,000,000
โครงการระบบระบายน้ำบริเวณโค้งทางรถไฟ อำเภอเมืองกาญจนบุรี	2/7	3	อบจ.กาญจนบุรี	-	130,570,000	130,570,000	130,570,000	130,570,000	522,280,000
โครงการระบบระบายน้ำบ้านเขาใหญ่ - บ้านพุรงนิมิตร	2/7	3	อบจ.กาญจนบุรี	-	169,260,000	169,260,000	169,260,000	169,260,000	677,040,000
โครงการระบบระบายน้ำบ้านห้วยน้ำลำ อำเภอเมืองกาญจนบุรี	2/7	3	อบจ.กาญจนบุรี	-	325,110,000	325,110,000	325,110,000	325,110,000	1,300,440,000
โครงการปรับปรุงห้วยน้ำใส อำเภอเมืองกาญจนบุรี	2/7	3	อบจ.กาญจนบุรี	-	483,510,000	483,510,000	483,510,000	483,510,000	1,934,040,000
โครงการระบบผันน้ำห้วยน้ำใส ตำบลปากแพรก อำเภอเมืองกาญจนบุรี	2/7	3	อบจ.กาญจนบุรี	-	298,740,000	298,740,000	298,740,000	298,740,000	1,194,960,000
โครงการปรับปรุงระบบระบายน้ำถนนเสี้ยวเมือง อำเภอเมืองกาญจนบุรี	2/7	3	อบจ.กาญจนบุรี	-	203,500,000	203,500,000	203,500,000	203,500,000	814,000,000
โครงการปรับปรุงห้วยนครราช อำเภอเมืองกาญจนบุรี	2/7	3	อบจ.กาญจนบุรี	-	362,220,000	362,220,000	362,220,000	362,220,000	1,448,880,000
โครงการระบบผันน้ำห้วยน้ำใส ตำบลท่าล้อ อำเภอเมืองกาญจนบุรี	2/7	3	อบจ.กาญจนบุรี	-	118,760,000	118,760,000	118,760,000	118,760,000	475,040,000
โครงการระบบสูบน้ำทุ่งท่าล้อ อำเภอเมืองกาญจนบุรี	2/7	3	อบจ.กาญจนบุรี	-	133,100,000	133,100,000	133,100,000	133,100,000	532,400,000
โครงการท่อลอดคลองส่งน้ำท่าล้อ - อยู่ทอง และอาคารรับน้ำเข้าคลอง	2/7	3	อบจ.กาญจนบุรี	-	11,620,000	11,620,000	11,620,000	11,620,000	46,480,000
โครงการก่อสร้างถนนแอสฟัลต์ติกคอนกรีต รหัสทางหลวงท้องถิ่น กจ.ถ.27-063 บ้านหนองเจริญสุข หมู่ที่ 7 - ซอยเข้าพื้นที่เกษตรเชื่อมระหว่าง ตำบลสระลงเรือ กับ ตำบลวังไผ่	2/7	3	องค์กรปกครองส่วนท้องถิ่น	-	4,842,000	4,842,000	4,842,000	4,842,000	19,368,000
โครงการก่อสร้างถนนคอนกรีตเสริมเหล็กสายบ้านนายจรรย์ฤกษ์ เกตุกู่ ไปบ้านหนองแขวนเนื้อ หมู่ 11 ตำบลต่ามะขามเตี้ย อำเภอต่ามะขามเตี้ย จังหวัดกาญจนบุรี (กจ.ถ 62-057)	2/7	3	องค์กรปกครองส่วนท้องถิ่น	-	3,132,000	3,132,000	3,132,000	3,132,000	12,528,000
โครงการก่อสร้างถนนคอนกรีตเสริมเหล็กสายโรงเรียนช่างกลอนุสรณ์ 3 หมู่ 7 ไปหมู่ 8 บ้านหนองหิน ตำบลต่ามะขามเตี้ย อำเภอต่ามะขามเตี้ย จังหวัดกาญจนบุรี (กจ.ถ 62-057)	2/7	3	องค์กรปกครองส่วนท้องถิ่น	-	5,532,000	5,532,000	5,532,000	5,532,000	22,128,000
โครงการพัฒนาพื้นที่เศรษฐกิจพิเศษ ระยะที่ 2 - เพิ่มวงจรรถไฟจ่ายไฟระบบจำหน่ายแรงสูง ระยะทาง 9.5 กิโลเมตร	2/7	3	องค์กรปกครองส่วนท้องถิ่น	-	5,000,000	5,000,000	5,000,000	5,000,000	20,000,000
โครงการก่อสร้างถนนลาดยาง หมู่ที่ 5 สายบ้านหนองปินแตก เชื่อมหมู่ที่ 5 หมู่ที่ 8 หมู่ที่ 9 กว้าง 5 ม. ยาว 8,000 ม. หนา 0.05 ม. ตำบลจรเข้มเือก	2/7	3	องค์กรปกครองส่วนท้องถิ่น	-	19,603,000	19,603,000	19,603,000	19,603,000	78,412,000

**บัญชีรายการชุดโครงการ**

**งบประมาณดำเนินการ**

แผนงาน/โครงการ	ยุทธศาสตร์ชาติ แผนแม่บทฯ	แหล่ง งบประมาณ	หน่วยดำเนินการ	พ.ศ. 2566	พ.ศ. 2567	พ.ศ. 2568	พ.ศ. 2569	พ.ศ. 2570	พ.ศ. 2566 - 2570
โครงการก่อสร้างถนน คสล. หมู่ที่ 1 สายนิคมเศรษฐกิจพอเพียง-ถนนลาดยางสายจรเข้เผือก-ท่าพูกว้าง 6 ม. ยาว 2,310 ม. หน้า 0.15 ม. ตำบลจรเข้เผือก	2/7	3	องค์กรปกครองส่วนท้องถิ่น	-	9,428,000	9,428,000	9,428,000	9,428,000	37,712,000
โครงการก่อสร้างถนน คสล. หมู่ที่ 6 สายบ้านหนองโสน - บ้านหนองคุ้ม กว้าง 8 ม. ยาว 5,000 ม. หน้า 0.15 ม. ตำบลจรเข้เผือก	2/7	3	องค์กรปกครองส่วนท้องถิ่น	-	27,203,000	27,203,000	27,203,000	27,203,000	108,812,000
โครงการก่อสร้างถนนลาดยาง หมู่ที่ 3 ตำบลจรเข้เผือก	2/7	3	องค์กรปกครองส่วนท้องถิ่น	-	3,149,000	3,149,000	3,149,000	3,149,000	12,596,000
โครงการก่อสร้างถนน คสล.สายอ่างหินเชื่อม หมู่ที่ 7 บ้านหนองมะค่า กว้าง 6 ม. ยาว 1,070 ม. หน้า 0.05 ตำบลจรเข้เผือก	2/7	3	องค์กรปกครองส่วนท้องถิ่น	-	3,180,000	3,180,000	3,180,000	3,180,000	12,720,000
โครงการก่อสร้างถนน คสล. หมู่ที่ 3 สายบ้านก้านหรีญ - นายเคลื่อน กว้าง 4 ม. ยาว 1,168 ม. หน้า 0.15 ม. ตำบลจรเข้เผือก	2/7	3	องค์กรปกครองส่วนท้องถิ่น	-	10,000,000	10,000,000	10,000,000	10,000,000	40,000,000
โครงการจัดทำเกาะกลางถนน หมู่ที่ 2 จากหน้าร้านชัยกับวิวัฒน์วิทยาลัยการอาชีพกาญจนบุรี	2/7	3	องค์กรปกครองส่วนท้องถิ่น	-	20,000,000	20,000,000	20,000,000	20,000,000	80,000,000
โครงการก่อสร้างสะพานลอย หมู่ที่ 2 หน้าโรงเรียนวัดวังขนาย ท้ายการาม	2/7	3	องค์กรปกครองส่วนท้องถิ่น	-	12,000,000	12,000,000	12,000,000	12,000,000	48,000,000
โครงการวางท่อระบายน้ำพร้อมบ่อพัก หมู่ที่ 5 ต.วังขนาย จากบ้านเจริญปานแก้ว - โรงเรียนท่าม่วง ราษฎร์บำรุง เชื่อมต่อกับหมู่ที่ 1 ต.ท่าม่วง	2/7	3	องค์กรปกครองส่วนท้องถิ่น	-	2,000,000	2,000,000	2,000,000	2,000,000	8,000,000
โครงการวางท่อระบายน้ำ หมู่ที่ 5 เลียบถนนทางหลวงสาย 323 จากแยกไฟแดงบ้านใหม่ - หน้าโรงเรียนท่าม่วงราษฎร์บำรุง	2/7	3	องค์กรปกครองส่วนท้องถิ่น	-	5,000,000	5,000,000	5,000,000	5,000,000	20,000,000
โครงการวางท่อระบายน้ำซอย 1 โรงเรียนกึ่งเชิงเอง ต.วังขนาย เชื่อมกับหมู่ที่ 1 ต.ท่าม่วง	2/7	3	องค์กรปกครองส่วนท้องถิ่น	-	2,000,000	2,000,000	2,000,000	2,000,000	8,000,000
โครงการวางท่อระบายน้ำ คสล. หมู่ที่ 1 ต.ท่าม่วง เชื่อมกับหมู่ที่ 5 และ หมู่ที่ 2 ต.วังขนาย	2/7	3	องค์กรปกครองส่วนท้องถิ่น	-	15,000,000	15,000,000	15,000,000	15,000,000	60,000,000
โครงการวางท่อระบายน้ำ คสล. พร้อมปรับปรุงถนนแอสฟัลติกคอนกรีต หมู่ที่ 4	2/7	3	องค์กรปกครองส่วนท้องถิ่น	-	12,390,000	12,390,000	12,390,000	12,390,000	49,560,000
โครงการก่อสร้างแป้นน้ำด้วยพลังไฟฟ้าพร้อมระบบท่อส่งน้ำซีเมนต์โยหิน หมู่ที่ 13,14 ต.รางสาสี่ อ.ท่าม่วง เชื่อมระหว่างหมู่ที่ 10 ต.คลองโคก อ.ดำเนินข้ามต.ย. จ.กาญจนบุรี	2/7	3	องค์กรปกครองส่วนท้องถิ่น	-	24,000,000	24,000,000	24,000,000	24,000,000	96,000,000
โครงการก่อสร้างแป้นน้ำด้วยพลังไฟฟ้าพร้อมระบบท่อส่งน้ำซีเมนต์โยหิน หมู่ที่ 2,8,9,1,13,14 ต.รางสาสี่ อ.ท่าม่วง เชื่อมระหว่าง หมู่ที่ 1,9 ต.เกาะสำโรง อ.เมือง จ.กาญจนบุรี	2/7	3	องค์กรปกครองส่วนท้องถิ่น	-	24,000,000	24,000,000	24,000,000	24,000,000	96,000,000
โครงการก่อสร้างถนนผิวจราจรชนิดแอสฟัลติกคอนกรีตสายลำหว หมู่ที่ 3 ตำบลหนองขาวอำเภอท่าม่วง จังหวัดกาญจนบุรี เชื่อมกับหมู่ที่ 6 ตำบลปากแพรก และเชื่อมกับหมู่ที่ 5 ตำบลแก่งเสี้ยน อำเภอเมือง จังหวัดกาญจนบุรี	2/7	3	องค์กรปกครองส่วนท้องถิ่น	-	10,390,000	10,390,000	10,390,000	10,390,000	41,560,000
โครงการก่อสร้างถนนผิวจราจรชนิดแอสฟัลติกคอนกรีตสายหนองกะ หมู่ที่ 2 ตำบลหนองขาว อำเภอท่าม่วง จังหวัดกาญจนบุรี เชื่อมกับหมู่ที่ 5 ตำบลแก่งเสี้ยน อำเภอเมือง จังหวัดกาญจนบุรี	2/7	3	องค์กรปกครองส่วนท้องถิ่น	-	8,672,000	8,672,000	8,672,000	8,672,000	34,688,000
โครงการก่อสร้างถนนลาดยางผิวจราจรชนิดแอสฟัลติกคอนกรีต พร้อมก่อสร้างคลองส่งน้ำคาคอนกรีต สายห้วยตาโชติ หมู่ที่ 1 ตำบลหนองขาว อำเภอท่าม่วง จังหวัดกาญจนบุรี เชื่อมกับหมู่ที่ 2 ตำบลหนองโรง อำเภอพนมทวน จังหวัดกาญจนบุรี	2/7	3	องค์กรปกครองส่วนท้องถิ่น	-	3,389,000	3,389,000	3,389,000	3,389,000	13,556,000
โครงการก่อสร้างถนนแอสฟัลติกคอนกรีตเส้นบริเวณบ้านหนองหม้อแกงถึงบริเวณบันไดสามชั้น ต.พังครุ	2/7	3	องค์กรปกครองส่วนท้องถิ่น	-	5,500,000	5,500,000	5,500,000	5,500,000	22,000,000
โครงการปรับปรุงถนนแอสฟัลติกคอนกรีต (Over Lay) เส้นรางกะเจียว-บ้านห้วยไร่ หมู่ที่ 9 ต.พังครุ	2/7	3	องค์กรปกครองส่วนท้องถิ่น	-	8,689,500	8,689,500	8,689,500	8,689,500	34,758,000
โครงการก่อสร้างถนนแอสฟัลติกคอนกรีตเส้นบ้านหนองพังครุ หมู่ที่ 2 เชื่อมต่อ บ้านหนองหม้อแกง หมู่ที่ 5 ตำบลพัง	2/7	3	องค์กรปกครองส่วนท้องถิ่น	-	5,790,000	5,790,000	5,790,000	5,790,000	23,160,000
โครงการก่อสร้างถนน คสล. หมู่ที่ 1 (ซอยบ้านผู้ช่วยประเวช) ตำบลม่วงชุม	2/7	3	องค์กรปกครองส่วนท้องถิ่น	-	1,143,000	1,143,000	1,143,000	1,143,000	4,572,000
โครงการก่อสร้างถนนลาดยางแอสฟัลติกคอนกรีต หมู่ที่ 7 สายบ้านค่าย ตำบลเขาน้อย อำเภอท่าม่วง เชื่อมต่อ หมู่ที่ 8 ตำบลเกาะสำโรง อำเภอเมืองกาญจนบุรี	2/7	3	องค์กรปกครองส่วนท้องถิ่น	-	3,120,000	3,120,000	3,120,000	3,120,000	12,480,000
โครงการก่อสร้างถนนลาดยางแอสฟัลติกคอนกรีต สายทางเข้าถ้ำแก้ว หมู่ที่ 7 ตำบลเขาน้อย เชื่อมต่อกับสายเมนไปตำบลเกาะสำโรง หมู่ที่ 8 บ้านเขาขวาง อำเภอเมืองกาญจนบุรี	2/7	3	องค์กรปกครองส่วนท้องถิ่น	-	3,900,000	3,900,000	3,900,000	3,900,000	15,600,000
โครงการก่อสร้างถนนคอนกรีตเสริมเหล็กสายทางสาย	2/7	3	องค์กรปกครองส่วนท้องถิ่น	-	1,600,000	1,600,000	1,600,000	1,600,000	6,400,000



**บัญชีรายการชุดโครงการ**

**งบประมาณดำเนินการ**

แผนงาน/โครงการ	ยุทธศาสตร์ ชาติ แผนแม่บทฯ	แหล่ง งบประมาณ	หน่วยดำเนินการ	พ.ศ. 2566	พ.ศ. 2567	พ.ศ. 2568	พ.ศ. 2569	พ.ศ. 2570	พ.ศ. 2566 - 2570
บ้านผู้ตะเภา ซอย 5 หมู่ที่ 8 ตำบลเขาน้อย									
โครงการก่อสร้างถนนคอนกรีตเสริมเหล็ก หมู่ที่ 7 สายหนองโสน ต.รางสาลี อ.ท่าม่วง เชื่อมกับหมู่ที่ 3 บ้านแหลมทอง ต.กลอนโด อ.ด่านมะขามเตี้ย จ.กาญจนบุรี	2/7	3	องค์กรปกครองส่วนท้องถิ่น	-	3,700,000	3,700,000	3,700,000	3,700,000	14,800,000
โครงการก่อสร้างถนนลาดยางแอสฟัลต์ติกคอนกรีต หมู่ที่ 11 บ้านหนองจิก ต.รางสาลี เชื่อมกับหมู่ที่ 10 บ้านหนองเหนือน ต.หนองตากยา อ.ท่าม่วง จ.กาญจนบุรี	2/7	3	องค์กรปกครองส่วนท้องถิ่น	-	15,000,000	15,000,000	15,000,000	15,000,000	60,000,000
โครงการก่อสร้างถนนคอนกรีตเสริมเหล็กหมู่ที่ 13 บ้านไทรงาม ต.รางสาลี สามแยกทพ.ภจ.4004 - เขานางพิมพ์	2/7	3	องค์กรปกครองส่วนท้องถิ่น	-	4,933,000	4,933,000	4,933,000	4,933,000	19,732,000
โครงการก่อสร้างถนนคอนกรีตเสริมเหล็กหมู่ที่ 14 บ้านวังใหม่ ต.รางสาลี เชื่อมกับ หมู่ที่ 8 บ้านผู้ตะเภาตงเขาน้อย อ.ท่าม่วง จ.กาญจนบุรี	2/7	3	องค์กรปกครองส่วนท้องถิ่น	-	5,000,000	5,000,000	5,000,000	5,000,000	20,000,000
โครงการก่อสร้างถนนลาดยางเลียบบางรถไฟ หมู่ที่ 4 เชื่อมตำบลท่าม่วง ผ่านตำบลวังนายไปตำบลวังศาลา	2/7	3	องค์กรปกครองส่วนท้องถิ่น	-	7,500,000	7,500,000	7,500,000	7,500,000	30,000,000
โครงการก่อสร้างถนนลาดยาง หมู่ที่ 4 ตำบลวังนาย สายเลียบบดลองชลประทาน จากควั่นอกเขื่อน-สะพานข้ามคลองชลประทาน	2/7	3	องค์กรปกครองส่วนท้องถิ่น	-	2,394,000	2,394,000	2,394,000	2,394,000	9,576,000
โครงการก่อสร้างถนนคอนกรีตเสริมเหล็กสายหนองตาช่วง - หนองกวาง หมู่ที่ 1 ตำบลหนองตากยา เขตติดต่อตำบลหนองกวาง อำเภอโพธาราม จังหวัดราชบุรี	2/7	3	องค์กรปกครองส่วนท้องถิ่น	-	9,365,000	9,365,000	9,365,000	9,365,000	37,460,000
โครงการก่อสร้างถนนแอสฟัลต์ติกคอนกรีต สายโกรกตารอด-เขาแดน หมู่ที่ 6 ตำบลหนองตากยา เขตติดต่อตำบลแก้มอัน อำเภอโพธาราม จังหวัดราชบุรี	2/7	3	องค์กรปกครองส่วนท้องถิ่น	-	1,114,000	1,114,000	1,114,000	1,114,000	4,456,000
โครงการก่อสร้างถนนแอสฟัลต์ติกคอนกรีต สายหนองอีเห็น-หนองปรือหมู่ที่ 3 ตำบลหนองตากยา เขตติดต่อตำบลพังตรุ อำเภอท่าม่วง จังหวัดกาญจนบุรี	2/7	3	องค์กรปกครองส่วนท้องถิ่น	-	2,599,000	2,599,000	2,599,000	2,599,000	10,396,000
โครงการก่อสร้างถนนแอสฟัลต์ติกคอนกรีต สายหนองยายมอญ-สระกลอย หมู่ที่ 6 ตำบลหนองตากยา เขตติดต่อตำบลรางสาลี อำเภอท่าม่วง จังหวัดกาญจนบุรี	2/7	3	องค์กรปกครองส่วนท้องถิ่น	-	3,714,000	3,714,000	3,714,000	3,714,000	14,856,000
โครงการก่อสร้างถนนแอสฟัลต์ติกคอนกรีต สายหนองตะครอง - โปงโก หมู่ที่ 2 ตำบลหนองตากยา อำเภอท่าม่วง จังหวัดกาญจนบุรี เขตติดต่อตำบลหนองครึม อำเภอโพธาราม จังหวัดราชบุรี	2/7	3	องค์กรปกครองส่วนท้องถิ่น	-	3,639,000	3,639,000	3,639,000	3,639,000	14,556,000
โครงการก่อสร้างถนนแอสฟัลต์ติกคอนกรีต สายหนองตากยา - หนองครึม หมู่ที่ 1 ตำบลหนองตากยา อำเภอท่าม่วง จังหวัดกาญจนบุรี เขตติดต่อตำบลหนองครึม อำเภอโพธาราม จังหวัดราชบุรี	2/7	3	องค์กรปกครองส่วนท้องถิ่น	-	5,942,000	5,942,000	5,942,000	5,942,000	23,768,000
โครงการปรับปรุงซ่อมแซมสะพานแขวนและทัศนียภาพ หมู่ที่ 3 ตำบลวังกระแจะ เชื่อม หมู่ที่ 3 ตำบลท่าเสา	2/7	3	องค์กรปกครองส่วนท้องถิ่น	-	1,000,000	1,000,000	1,000,000	1,000,000	4,000,000
โครงการก่อสร้างสะพานข้ามแม่น้ำแควน้อย ภายในตำบลวังกระแจะ เชื่อม ตำบลท่าเสา	2/7	3	องค์กรปกครองส่วนท้องถิ่น	-	60,000,000	60,000,000	60,000,000	60,000,000	240,000,000
โครงการปรับปรุงซ่อมแซมสะพานแขวน หมู่ที่ 5 บ้านหาดจิว	2/7	3	องค์กรปกครองส่วนท้องถิ่น	-	1,000,000	1,000,000	1,000,000	1,000,000	4,000,000
โครงการก่อสร้างถนนคอนกรีตเสริมเหล็กเชื่อมต่อระหว่างตำบลวังกระแจะ กับตำบลใกล้เคียง	2/7	3	องค์กรปกครองส่วนท้องถิ่น	-	3,500,000	3,500,000	3,500,000	3,500,000	14,000,000
โครงการก่อสร้างถนนถนนลาดยาง เชื่อมต่อระหว่างตำบลวังกระแจะกับตำบลใกล้เคียง	2/7	3	องค์กรปกครองส่วนท้องถิ่น	-	5,000,000	5,000,000	5,000,000	5,000,000	20,000,000
โครงการก่อสร้างถนนลูกรัง เชื่อมต่อระหว่างตำบลวังกระแจะกับตำบลใกล้เคียง	2/7	3	องค์กรปกครองส่วนท้องถิ่น	-	5,000,000	5,000,000	5,000,000	5,000,000	20,000,000
โครงการปรับปรุง/ซ่อมแซมถนนคอนกรีตเสริมเหล็กเชื่อมต่อระหว่างตำบลวังกระแจะกับตำบลใกล้เคียง	2/7	3	องค์กรปกครองส่วนท้องถิ่น	-	3,000,000	3,000,000	3,000,000	3,000,000	12,000,000
โครงการปรับปรุง/ซ่อมแซมถนนลาดยางเชื่อมต่อระหว่างตำบลวังกระแจะกับตำบลใกล้เคียง	2/7	3	องค์กรปกครองส่วนท้องถิ่น	-	3,000,000	3,000,000	3,000,000	3,000,000	12,000,000
โครงการปรับปรุง/ซ่อมแซมถนนลูกรังเชื่อมต่อระหว่างตำบลวังกระแจะกับตำบลใกล้เคียง	2/7	3	องค์กรปกครองส่วนท้องถิ่น	-	1,000,000	1,000,000	1,000,000	1,000,000	4,000,000
โครงการก่อสร้างสะพานคอนกรีตเสริมเหล็กข้ามลำห้วยบึงดี ตำบลวังกระแจะ	2/7	3	องค์กรปกครองส่วนท้องถิ่น	-	40,000,000	40,000,000	40,000,000	40,000,000	160,000,000
โครงการก่อสร้างถนนแอสฟัลต์ติกคอนกรีต ภายในตำบลวังกระแจะ สายที่ 1	2/7	3	องค์กรปกครองส่วนท้องถิ่น	-	10,000,000	10,000,000	10,000,000	10,000,000	40,000,000
โครงการก่อสร้างถนนแอสฟัลต์ติกคอนกรีต ภายในตำบลวังกระแจะสายที่ 2	2/7	3	องค์กรปกครองส่วนท้องถิ่น	-	10,000,000	10,000,000	10,000,000	10,000,000	40,000,000

**บัญชีรายการชุดโครงการ**

**งบประมาณดำเนินการ**

แผนงาน/โครงการ	ยุทธศาสตร์ ชาติ แผนแม่บทฯ	แหล่ง งบประมาณ	หน่วยดำเนินการ	พ.ศ. 2566	พ.ศ. 2567	พ.ศ. 2568	พ.ศ. 2569	พ.ศ. 2570	พ.ศ. 2566 - 2570
โครงการก่อสร้างถนนคอนกรีตเสริมเหล็ก ภายในตำบลวังกระแจะ สายที่ 2	2/7	3	องค์กรปกครองส่วนท้องถิ่น	-	10,000,000	10,000,000	10,000,000	10,000,000	40,000,000
โครงการก่อสร้างถนนคอนกรีตเสริมเหล็ก ภายในตำบลวังกระแจะ สายที่ 3	2/7	3	องค์กรปกครองส่วนท้องถิ่น	-	10,000,000	10,000,000	10,000,000	10,000,000	40,000,000
โครงการปรับปรุงทางหลวงท้องถิ่น รหัสสายทาง กจ.ถ 13-017 (ถนนเทศบาล 7 เขาโพน)	2/7	3	องค์กรปกครองส่วนท้องถิ่น	-	3,561,000	3,561,000	3,561,000	3,561,000	14,244,000
โครงการปรับปรุงทางหลวงท้องถิ่น รหัสสายทาง กจ.ถ 13-020 (แยกถนนเทศบาล 5 เชื่อมถนน อบต.ท่าเสา ผังขวา)	2/7	3	องค์กรปกครองส่วนท้องถิ่น	-	4,634,000	4,634,000	4,634,000	4,634,000	18,536,000
โครงการปรับปรุงทางหลวงท้องถิ่น รหัสสายทาง กจ.ถ 13-024 (แยกถนนเทศบาล 5 แยกศาลเจ้าพ่อเขาโพน)	2/7	3	องค์กรปกครองส่วนท้องถิ่น	-	2,170,000	2,170,000	2,170,000	2,170,000	8,680,000
โครงการปรับปรุงทางหลวงท้องถิ่น รหัสสายทาง กจ.ถ 13-029 (ถนนเทศบาล 3 หลังอนามัย)	2/7	3	องค์กรปกครองส่วนท้องถิ่น	-	2,266,000	2,266,000	2,266,000	2,266,000	9,064,000
โครงการก่อสร้างถนนคอนกรีตเสริมเหล็กสายสะพานไร่ รหัสทาง กจ.ถ75-35 ม.1 บ้านบ้องตื้น	2/7	3	องค์กรปกครองส่วนท้องถิ่น	-	4,000,000	4,000,000	4,000,000	4,000,000	16,000,000
โครงการปรับปรุงซ่อมแซมถนนคอนกรีตเสริมเหล็ก สายบึงดี ลำาง-ทุ่งมะเขย้อย หมู่ที่ 2	2/7	3	องค์กรปกครองส่วนท้องถิ่น	-	4,000,000	4,000,000	4,000,000	4,000,000	16,000,000
โครงการก่อสร้างถนนคอนกรีตเสริมเหล็กสาย กจ.ถ 75-010 (สายบ้านผู้ช่วยหริ - บ้านป่าซัน)	2/7	3	องค์กรปกครองส่วนท้องถิ่น	-	4,417,000	4,417,000	4,417,000	4,417,000	17,668,000
โครงการก่อสร้างถนนคอนกรีตเสริมเหล็กสาย กจ.ถ 75-007 (ห้วยโพพ)	2/7	3	องค์กรปกครองส่วนท้องถิ่น	-	6,465,000	6,465,000	6,465,000	6,465,000	25,860,000
โครงการก่อสร้างถนนแอสฟัลต์ติกคอนกรีตเสริมเหล็กสาย กจ.ถ 75-003 ซอยสุพรรณ - อ่างเก็บน้ำบ้านทุ่งมะเขย้อย	2/7	3	องค์กรปกครองส่วนท้องถิ่น	-	4,125,000	4,125,000	4,125,000	4,125,000	16,500,000
โครงการก่อสร้างถนน คอนกรีตเสริมเหล็กสายนายอนุโรจน์สาม พ่วงบุญหมู่ที่ 1 บ้านช่องแคบ	2/7	3	องค์กรปกครองส่วนท้องถิ่น	-	5,845,000	5,845,000	5,845,000	5,845,000	23,380,000
โครงการก่อสร้างถนน คอนกรีตเสริมเหล็กสายนายนำ ลิม ไพรบุญกุล หมู่ที่ 1 บ้านช่องแคบ	2/7	3	องค์กรปกครองส่วนท้องถิ่น	-	5,320,000	5,320,000	5,320,000	5,320,000	21,280,000
โครงการก่อสร้างถนน คอนกรีตเสริมเหล็กสายหนองแม่เบียะเชื่อม วัดถ้ำพรหมโลกเขาใหญ่ หมู่ที่ 1 บ้านช่องแคบ	2/7	3	องค์กรปกครองส่วนท้องถิ่น	-	9,000,000	9,000,000	9,000,000	9,000,000	36,000,000
โครงการก่อสร้างถนน คอนกรีตเสริมเหล็กสายทางลำน้ำทับตองพร้อมรางระบายน้ำทั้ง 2 ข้าง หมู่ที่ 2 บ้านวังใหญ่	2/7	3	องค์กรปกครองส่วนท้องถิ่น	-	4,588,000	4,588,000	4,588,000	4,588,000	18,352,000
โครงการก่อสร้างถนน คอนกรีตเสริมเหล็กสายนายเฮียง เขียงไซ หมู่ที่ 3 บ้านท่าเสา	2/7	3	องค์กรปกครองส่วนท้องถิ่น	-	2,030,000	2,030,000	2,030,000	2,030,000	8,120,000
โครงการก่อสร้างถนน คอนกรีตเสริมเหล็กสายหน้าวัดพุทงกะถึงบ้านนางสมบัติ ศีลธรรม หมู่ที่ 4 บ้านพุทงกะ	2/7	3	องค์กรปกครองส่วนท้องถิ่น	-	3,150,000	3,150,000	3,150,000	3,150,000	12,600,000
โครงการก่อสร้างถนน คอนกรีตเสริมเหล็กสายทางลำน้ำเรือพุตะเคียน หมู่ที่ 4 บ้านพุทงกะ	2/7	3	องค์กรปกครองส่วนท้องถิ่น	-	4,200,000	4,200,000	4,200,000	4,200,000	16,800,000
โครงการก่อสร้างถนน คอนกรีตเสริมเหล็กสายบ้านพุมุด เชื่อมบ้านพุตะเคียน หมู่ที่ 7 บ้านพุมุด	2/7	3	องค์กรปกครองส่วนท้องถิ่น	-	2,625,000	2,625,000	2,625,000	2,625,000	10,500,000
โครงการก่อสร้างถนน คอนกรีตเสริมเหล็กสายลำน้ำแม่กวอนิม หมู่ที่ 6 บ้านพุม่วง	2/7	3	องค์กรปกครองส่วนท้องถิ่น	-	2,520,000	2,520,000	2,520,000	2,520,000	10,080,000
โครงการก่อสร้างถนน คอนกรีตเสริมเหล็กสายหมู่ 6 บ้านพุม่วง เชื่อม ตำบลช่องสะเดา หมู่ที่ 6 บ้านพุม่วง	2/7	3	องค์กรปกครองส่วนท้องถิ่น	-	2,700,000	2,700,000	2,700,000	2,700,000	10,800,000
โครงการก่อสร้างถนนคอนกรีตเสริมเหล็ก สายหุบผาแดง หมู่ที่ 2 ตำบลลุ่มสุม เชื่อมต่อ หมู่ที่ 7 ตำบลช่องสะเดา	2/7	3	องค์กรปกครองส่วนท้องถิ่น	-	3,000,000	3,000,000	3,000,000	3,000,000	12,000,000
โครงการก่อสร้างถนนคอนกรีตเสริมเหล็ก หมู่ที่ 5 ตำบลลุ่มสุม เชื่อมต่อ หมู่ที่ 5 ตำบลศรีมงคล	2/7	3	องค์กรปกครองส่วนท้องถิ่น	-	2,200,000	2,200,000	2,200,000	2,200,000	8,800,000
โครงการก่อสร้างถนนคอนกรีตเสริมเหล็กสายพุดิน หมู่ที่ ๖ ตำบลลุ่มสุม เชื่อมต่อ หมู่ที่ ๑ ตำบลวังกระแจะ	2/7	3	องค์กรปกครองส่วนท้องถิ่น	-	2,500,000	2,500,000	2,500,000	2,500,000	10,000,000



## บัญชีรายการชุดโครงการ

## งบประมาณดำเนินการ

แผนงาน/โครงการ	ยุทธศาสตร์ ชาติ แผนแม่บทฯ	แหล่ง งบประมาณ	หน่วยดำเนินการ	พ.ศ. 2566	พ.ศ. 2567	พ.ศ. 2568	พ.ศ. 2569	พ.ศ. 2570	พ.ศ. 2566 - 2570
โครงการก่อสร้างถนนคอนกรีตเสริมเหล็ก บ้านนางใจ หมู่ที่ 3 หมู่ 4 ตำบลลุ่มสุ่ม เข้มต่อ หมู่ที่ 3 ตำบลศรีมงคล	2/7	3	องค์กรปกครองส่วนท้องถิ่น	-	4,200,000	4,200,000	4,200,000	4,200,000	16,800,000
โครงการก่อสร้างถนน คสล.หลังรพ.ปิยะจากรไรรายชู้พิถีไร่ครูลัดคาพร้อมท่อระบายน้ำหรือฝายน้ำล้น หมู่ที่ 3 บ้านทุ่งก้างย่าง	2/7	3	องค์กรปกครองส่วนท้องถิ่น	-	2,000,000	2,000,000	2,000,000	2,000,000	8,000,000
โครงการปรับปรุงถนนลูกรังจากข้างไร่สุราษฎร์ถึงไร่นายพาน เหรียญเงิน หมู่ที่ 3 บ้านทุ่งก้างย่าง	2/7	3	องค์กรปกครองส่วนท้องถิ่น	-	1,080,000	1,080,000	1,080,000	1,080,000	4,320,000
โครงการปรับปรุงถนนลูกรังสายหลังแปลงจากแปลง 1, 2, 3 หมู่ที่ 3 บ้านทุ่งก้างย่าง	2/7	3	องค์กรปกครองส่วนท้องถิ่น	-	1,500,000	1,500,000	1,500,000	1,500,000	6,000,000
โครงการก่อสร้างถนน คสล.เส้นบ่อลูกรังแปลง 2 หมู่ที่ 8 บ้านท่าเตียน	2/7	3	องค์กรปกครองส่วนท้องถิ่น	-	600,000	600,000	600,000	600,000	2,400,000
โครงการก่อสร้างถนนคอนกรีตเสริมเหล็กสายท่ามะเดื่อ - ศรีมงคลหมู่ที่ 2,7,4 ต.ศรีมงคล อ.ไทรโยค เชื่อมต่อดำบลบ้านเก่า อำเภอเมือง จังหวัดกาญจนบุรี	2/7	3	องค์กรปกครองส่วนท้องถิ่น	-	13,829,000	13,829,000	13,829,000	13,829,000	55,316,000
โครงการก่อสร้างถนนคอนกรีตเสริมเหล็กสายสามลิ้น - หนองปลาตุง หมู่ที่ 5ตำบลศรีมงคล อำเภอไทรโยค เข้ม ตำบลบ้านเก่า อำเภอเมือง จังหวัดกาญจนบุรี	2/7	3	องค์กรปกครองส่วนท้องถิ่น	-	14,083,000	14,083,000	14,083,000	14,083,000	56,332,000
โครงการก่อสร้างถนนคอนกรีตเสริมเหล็ก สายท่าข้ามสุด - หนองปล่อง หมู่ที่ 8 - หมู่ 6 ตำบลศรีมงคล อำเภอไทรโยค เข้ม ตำบลบ้านเก่า อำเภอเมือง จังหวัดกาญจนบุรี	2/7	3	องค์กรปกครองส่วนท้องถิ่น	-	8,099,000	8,099,000	8,099,000	8,099,000	32,396,000
โครงการก่อสร้างถนนคอนกรีตเสริมเหล็กสายพุण्या - พุณาง - ฟูน้ำร้อน (เชื่อมต่อดำบลศรีมงคล - บ้านพุน้ำร้อน ตำบลบ้านเก่า)	2/7	3	องค์กรปกครองส่วนท้องถิ่น	-	9,959,000	9,959,000	9,959,000	9,959,000	39,836,000
โครงการก่อสร้างถนนลาดยางแอสฟัลติก คอนกรีต(ปูทับของเดิม) สายศรีมงคล หมู่ที่ 4 , 5 ตำบลศรีมงคล เชื่อมต่อกับหนองสะแกรวม หมู่ที่ 11 ตำบลลุ่มสุ่ม อำเภอไทรโยค จังหวัดกาญจนบุรี	2/7	3	องค์กรปกครองส่วนท้องถิ่น	-	19,372,000	19,372,000	19,372,000	19,372,000	77,488,000
โครงการก่อสร้างถนนคอนกรีตเสริมเหล็กสายสามลิ้น - หนองปลาตุง - ท่าพุ่ม (ทางหลวงหมายเลข กจ.ถ.97-014) หมู่ที่ 5	2/7	3	องค์กรปกครองส่วนท้องถิ่น	-	9,726,000	9,726,000	9,726,000	9,726,000	38,904,000
โครงการก่อสร้างถนนคอนกรีตเสริมเหล็ก สายหนองปลาตุง หมู่ที่ 5	2/7	3	องค์กรปกครองส่วนท้องถิ่น	-	2,802,000	2,802,000	2,802,000	2,802,000	11,208,000
โครงการก่อสร้างถนนคอนกรีตเสริมเหล็กสายหนองปลาตุง - พุ่งเรือ (เชื่อมหมู่ที่ 5 - หมู่ที่ 4) รหัสทางหลวงท้องถิ่น กจ.ถ. 97-012 หมู่ที่ 5 - 4 ตำบลศรีมงคล	2/7	3	องค์กรปกครองส่วนท้องถิ่น	-	4,400,000	4,400,000	4,400,000	4,400,000	17,600,000
โครงการก่อสร้างถนนคอนกรีตเสริมเหล็กสายหนองกันซุก หมู่ที่ 6	2/7	3	องค์กรปกครองส่วนท้องถิ่น	-	4,985,000	4,985,000	4,985,000	4,985,000	19,940,000
โครงการก่อสร้างถนนคอนกรีตเสริมเหล็กสายหนองแง - หนองใหญ่ หมู่ที่ 6	2/7	3	องค์กรปกครองส่วนท้องถิ่น	-	4,985,000	4,985,000	4,985,000	4,985,000	19,940,000
โครงการติดตั้งเสาไฟฟ้าและโคมไฟส่องสว่าง แยกบ้านหินตาด หมู่ที่ 1	2/7	3	องค์กรปกครองส่วนท้องถิ่น	-	499,000	499,000	499,000	499,000	1,996,000
โครงการติดตั้งเสาไฟฟ้าและโคมไฟส่องสว่าง แยกบ้านท่ามะเดื่อ หมู่ที่ 2	2/7	3	องค์กรปกครองส่วนท้องถิ่น	-	499,000	499,000	499,000	499,000	1,996,000
โครงการติดตั้งเสาไฟฟ้าและโคมไฟส่องสว่าง แยกศรีมงคล หมู่ที่ 4	2/7	3	องค์กรปกครองส่วนท้องถิ่น	-	499,000	499,000	499,000	499,000	1,996,000
โครงการติดตั้งเสาไฟฟ้าและโคมไฟส่องสว่าง แยกกะทะทอง - พุณ้อย - ไทรโยค หมู่ที่ 5	2/7	3	องค์กรปกครองส่วนท้องถิ่น	-	499,000	499,000	499,000	499,000	1,996,000
โครงการติดตั้งเสาไฟฟ้าและโคมไฟส่องสว่าง แยกหลังคาแดง หมู่ที่ 7	2/7	3	องค์กรปกครองส่วนท้องถิ่น	-	499,000	499,000	499,000	499,000	1,996,000
โครงการก่อสร้างระบบประปาผิวดินขนาดใหญ่พิเศษ (ขนาด 50 ลบ.ม./ชม.) หมู่ที่ 3 บ้านยางโหนด	2/7	3	องค์กรปกครองส่วนท้องถิ่น	-	8,566,000	8,566,000	8,566,000	8,566,000	34,264,000
โครงการก่อสร้างถนนคอนกรีตเสริมเหล็กสายเขาป้อม - เขาทะลุ หมู่ที่ 6	2/7	3	องค์กรปกครองส่วนท้องถิ่น	-	2,855,000	2,855,000	2,855,000	2,855,000	11,420,000
โครงการก่อสร้างถนน คสล. สายหน้าสถานีรถไฟ หมู่ที่ 1	2/7	3	องค์กรปกครองส่วนท้องถิ่น	-	450,000	450,000	450,000	450,000	1,800,000
โครงการก่อสร้างถนน คสล. สายบ้านนายหนูน หมู่ที่ 3	2/7	3	องค์กรปกครองส่วนท้องถิ่น	-	670,000	670,000	670,000	670,000	2,680,000
โครงการก่อสร้างถนน คสล. สายบ้านนาฉิม - นายณรงค์ ลิงหนรา หมู่ที่ 4	2/7	3	องค์กรปกครองส่วนท้องถิ่น	-	500,000	500,000	500,000	500,000	2,000,000
โครงการก่อสร้างถนนแอสฟัลติกคองกรีต สายบ้านนายสงวน - นางสมยา หมู่ที่ 6	2/7	3	องค์กรปกครองส่วนท้องถิ่น	-	870,000	870,000	870,000	870,000	3,480,000
โครงการก่อสร้างถนนแอสฟัลติกคองกรีต สายอบต.สิงห์ หมู่ที่ 1	2/7	3	องค์กรปกครองส่วนท้องถิ่น	-	3,500,000	3,500,000	3,500,000	3,500,000	14,000,000
โครงการก่อสร้างถนนคสล. ช่องอีโอ หมู่ที่ 4	2/7	3	องค์กรปกครองส่วนท้องถิ่น	-	15,500,000	15,500,000	15,500,000	15,500,000	62,000,000
โครงการปรับปรุงถนนแอสฟัลติกคองกรีต สายเนินกรวด หมู่ที่ 2	2/7	3	องค์กรปกครองส่วนท้องถิ่น	-	7,500,000	7,500,000	7,500,000	7,500,000	30,000,000
โครงการปรับปรุงถนนแอสฟัลติกคองกรีตสายท่ามะกรูด หมู่ที่ 1	2/7	3	องค์กรปกครองส่วนท้องถิ่น	-	2,400,000	2,400,000	2,400,000	2,400,000	9,600,000



**บัญชีรายการชุดโครงการ**

**งบประมาณดำเนินการ**

แผนงาน/โครงการ	ยุทธศาสตร์ ชาติ แผนแม่บทฯ	แหล่ง งบประมาณ	หน่วยดำเนินการ	พ.ศ. 2566	พ.ศ. 2567	พ.ศ. 2568	พ.ศ. 2569	พ.ศ. 2570	พ.ศ. 2566 - 2570
โครงการก่อสร้างถนน คสล.(ตอ) สายบ้านนายสม ประทีป ถนนลาดยาง หมู่ที่ 1	2/7	3	องค์กรปกครองส่วนท้องถิ่น	-	950,000	950,000	950,000	950,000	3,800,000
โครงการถนนคอนกรีตเสริมเหล็ก กว้าง 3.00 เมตร ยาว220.00 เมตร หนา 0.15 เมตร โหล่ทางลูกรังไม่น้อยกว่า 0.25 เมตร หรือพื้นที่ผิวจราจรไม่น้อยกว่า 660.00 ตารางเมตร	2/7	3	องค์กรปกครองส่วนท้องถิ่น	-	7,502,000	7,502,000	7,502,000	7,502,000	30,008,000
โครงการปรับปรุงผิวจราจรคอนกรีตเป็นแอสฟัลท์ติกคอนกรีต กว้าง 5.00 เมตร ยาว 745.00 เมตร หนา 0.05 เมตร พร้อมทางเชื่อม 20.00 ตารางเมตร หรือพื้นที่ไม่น้อยกว่า 3,745.00 ตารางเมตร	2/7	3	องค์กรปกครองส่วนท้องถิ่น	-	1,765,000	1,765,000	1,765,000	1,765,000	7,060,000
โครงการก่อสร้างถนนคอนกรีตเสริมเหล็ก หมู่ที่ 2 ตำบลอนเจดีย์ อำเภอพนมทวน จังหวัดกาญจนบุรี จากคลองชลประทาน 1 ซ้าย 2 ถึง บ้านรางท่ามะเขือ ขนาดกว้าง 4.00 เมตร ยาว 1,250 เมตร หนา 0.15 เมตร	2/7	3	องค์กรปกครองส่วนท้องถิ่น	-	2,800,000	2,800,000	2,800,000	2,800,000	11,200,000
โครงการก่อสร้างถนนคอนกรีตเสริมเหล็ก สายคอนกรีตตาย หมู่ที่ 5 ตำบลอนเจดีย์ อำเภอพนมทวน จังหวัดกาญจนบุรี ขนาดกว้าง 4.00 เมตร ยาว 523.00 เมตร หนา 0.15 เมตร	2/7	3	องค์กรปกครองส่วนท้องถิ่น	-	1,210,000	1,210,000	1,210,000	1,210,000	4,840,000
โครงการก่อสร้างสะพานคอนกรีตเสริมเหล็ก หมู่ที่ 2 สะพานข้ามคลองชลประทาน 1 ซ้าย 2 ซ้าย ทางหลวงท้องถิ่นหมายเลข ก.ถ.58-001 ตำบลอนเจดีย์ อำเภอพนมทวน จังหวัดกาญจนบุรี	2/7	3	องค์กรปกครองส่วนท้องถิ่น	-	800,000	800,000	800,000	800,000	3,200,000
โครงการก่อสร้างถนนคอนกรีตเสริมเหล็กสายรหัสทาง 114-09 สายบ้านหนองพังตรู หมู่ที่ 10 ถึง บ้านหนองแก หมู่ที่ 13 ตำบลหนองโรง อำเภอพนมทวน จังหวัดกาญจนบุรี ระยะทางกว้าง 6.00 เมตร หนา 0.15 เมตร โหล่ทางกว้างเฉลี่ยข้างละ 0.15 เมตร ระยะทาง 2,600 เมตร	2/7	3	องค์กรปกครองส่วนท้องถิ่น	-	8,284,000	8,284,000	8,284,000	8,284,000	33,136,000
โครงการก่อสร้างถนนคอนกรีตเสริมเหล็ก หมู่ที่ 2 ตำบลอนเจดีย์ อำเภอพนมทวน จังหวัดกาญจนบุรี จากคลองชลประทาน 1 ซ้าย 2 ถึง บ้านรางท่ามะเขือ ขนาดกว้าง 4.00 เมตร ยาว 1,250 เมตร หนา 0.15 เมตร	2/7	3	องค์กรปกครองส่วนท้องถิ่น	-	2,800,000	2,800,000	2,800,000	2,800,000	11,200,000
โครงการลดหินคลุกภายในเขตเทศบาลตำบลรางหวาย ปริมาณไม่น้อยกว่า 4,000 ลบ.ม. (ตามแบบที่เทศบาลรางหวายกำหนด)	2/7	3	องค์กรปกครองส่วนท้องถิ่น	-	1,000,000	1,000,000	1,000,000	1,000,000	4,000,000
โครงการก่อสร้างสะพานข้ามคลองจะงู้น้ำสามพัน ขนาดกว้าง 6.00 เมตร ยาว 60 เมตร หรือมีพื้นที่ใช้สอย ไม่น้อยกว่า 360 ตร.ม. (ตามแบบที่เทศบาลรางหวายกำหนด)	2/7	3	องค์กรปกครองส่วนท้องถิ่น	-	6,000,000	6,000,000	6,000,000	6,000,000	24,000,000
โครงการก่อสร้างถนนทางเข้าหน้าเขาคันเบ็ด-สุสานพุกัย หมู่ที่ 18 บ้านนาทราย ทำการเทคอนกรีต ขนาดกว้าง 6.00 เมตร ยาว 1,460 เมตร หนา 0.15 เมตร หรือมีพื้นที่ผิวจราจรไม่น้อยกว่า 8,760 ตร.ม.(ตามแบบที่เทศบาลรางหวายกำหนด)	2/7	3	องค์กรปกครองส่วนท้องถิ่น	-	4,400,000	4,400,000	4,400,000	4,400,000	17,600,000
โครงการก่อสร้างถนนคอนกรีตเสริมเหล็ก ขนาดกว้าง 6.00 เมตร ยาว 1,340 เมตร หนา 0.15 เมตร หรือ มีพื้นที่ผิวจราจรไม่น้อยกว่า 8,040 ตารางเมตร (ตามแบบที่เทศบาลรางหวายกำหนด)	2/7	3	องค์กรปกครองส่วนท้องถิ่น	-	3,810,000	3,810,000	3,810,000	3,810,000	15,240,000
โครงการติดตั้งเสาไฟแสงสว่าง หมู่ที่ 4 บ้านพุพระ ตำบลหนองบัว เชื่อมกับหมู่ที่ 2 บ้านลาดทอง ตำบลแก่งเสี้ยน	2/7	3	องค์กรปกครองส่วนท้องถิ่น	-	5,950,000	5,950,000	5,950,000	5,950,000	23,800,000
โครงการติดตั้งเสาไฟส่องสว่าง ถนนสายบ้านพุประดู่ หมู่ที่ 7 ตำบลหนองบัว เชื่อมต่อกับ หมู่ที่ 7 ตำบลลาดหญ้า	2/7	3	องค์กรปกครองส่วนท้องถิ่น	-	11,000,000	11,000,000	11,000,000	11,000,000	44,000,000
โครงการก่อสร้างอาคารแสดงสินค้า/จำหน่ายผลิตภัณฑ์ชุมชน/สินค้า OTOP ตำบลวังดั่ง	2/7	3	องค์กรปกครองส่วนท้องถิ่น	-	5,000,000	5,000,000	5,000,000	5,000,000	20,000,000
โครงการก่อสร้างถนนคอนกรีตเสริมเหล็กภายในหมู่บ้าน สายบ้านน้ำลาด - สี๊ก หมู่ 3 บ้านน้ำลาด	2/7	3	องค์กรปกครองส่วนท้องถิ่น	-	1,101,000	1,101,000	1,101,000	1,101,000	4,404,000
โครงการก่อสร้างถนนคอนกรีตเสริมเหล็กภายในหมู่บ้านทางเข้าซอย หมู่ที่ 3 บ้านน้ำลาด	2/7	3	องค์กรปกครองส่วนท้องถิ่น	-	816,000	816,000	816,000	816,000	3,264,000
โครงการก่อสร้างถนนคอนกรีตสายเข้าบ้านเขาหินตั้ง หมู่ 13 บ้านหนองจิกน้ำดำ	2/7	3	องค์กรปกครองส่วนท้องถิ่น	-	3,876,000	3,876,000	3,876,000	3,876,000	15,504,000
โครงการซ่อมแซมถนนคอนกรีตภายในหมู่บ้าน หมู่ 2 บ้านหนองอำเภอจีน	2/7	3	องค์กรปกครองส่วนท้องถิ่น	-	1,190,000	1,190,000	1,190,000	1,190,000	4,760,000
โครงการก่อสร้างถนนลาดยางสายวัดชายเขา หมู่ที่ 7 บ้านหนองปลิง	2/7	3	องค์กรปกครองส่วนท้องถิ่น	-	13,020,000	13,020,000	13,020,000	13,020,000	52,080,000
โครงการปรับปรุงซ่อมแซมถนนคอนกรีตเสริมเหล็กภายใน ทต.เลาขวัญ	2/7	3	องค์กรปกครองส่วนท้องถิ่น	-	500,000	500,000	500,000	500,000	2,000,000
โครงการปรับปรุงซ่อมแซม/ถนนลูกรังหินคลุกภายใน ทต.เลาขวัญ	2/7	3	องค์กรปกครองส่วนท้องถิ่น	-	500,000	500,000	500,000	500,000	2,000,000
โครงการปรับปรุงถนนลูกรังทางเข้าบ่อขยะของ ทต.เลาขวัญ	2/7	3	องค์กรปกครองส่วนท้องถิ่น	-	500,000	500,000	500,000	500,000	2,000,000



**บัญชีรายการชุดโครงการ**

**งบประมาณดำเนินการ**

แผนงาน/โครงการ	ยุทธศาสตร์ ชาติ แผนแม่บทฯ	แหล่ง งบประมาณ	หน่วยดำเนินการ	พ.ศ. 2566	พ.ศ. 2567	พ.ศ. 2568	พ.ศ. 2569	พ.ศ. 2570	พ.ศ. 2566 - 2570
โครงการก่อสร้างถนนคอนกรีตเสริมเหล็ก สาย กจ.ถ 109-34 ซอยผาสุก ม.3 บ้านหนองมะสัง กว้าง 5.00 ม. ยาว 2,620 ม. หนา 0.25 ม. ไหล่ทางหินคลุกข้างละ 0.20 ม. พื้นที่ผิวจราจร 13,100 ตรม. พร้อมป้ายแยะประชาสัมพันธ์ จำนวน 1 ป้าย	2/7	3	องค์กรปกครองส่วนท้องถิ่น	-	8,000,000	8,000,000	8,000,000	8,000,000	32,000,000
โครงการก่อสร้างถนนคอนกรีตเสริมเหล็ก สาย กจ.ถ 109-33 ซอยขวัญชื่น ม.18 บ้านน้ำทรัพย์ กว้าง 5.00 ม. ยาว 2,400 ม. หนา 0.15 ม. ไหล่ทางหินคลุกข้างละ 0.20 ม. พื้นที่ผิวจราจร 12,000 ตรม. พร้อมป้ายแยะประชาสัมพันธ์ จำนวน 1 ป้าย	2/7	3	องค์กรปกครองส่วนท้องถิ่น	-	7,200,000	7,200,000	7,200,000	7,200,000	28,800,000
โครงการก่อสร้างคอนกรีตเสริมเหล็ก สาย กจ.ถ 109-32 สาย ประดู่เหลี่ยม-โป่งข่อย หมู่ที่ 17 บ้านประดู่เหลี่ยม กว้าง 5.00 เมตร ยาว 2,120 เมตร หนา 0.15 เมตร ไหล่ทางหินคลุกข้างละ 0.20 เมตร พื้นที่ผิวจราจร 10,600 ตารางเมตร	2/7	3	องค์กรปกครองส่วนท้องถิ่น	-	6,500,000	6,500,000	6,500,000	6,500,000	26,000,000
โครงการก่อสร้างถนนคอนกรีตเสริมเหล็ก สาย กจ.ถ 109-31 สายโป่งแก้ง-พุน้ำร้อน หมู่ที่ 4 บ้านหนองใหญ่ กว้าง 5.00 เมตร ยาว 2,770 เมตร หนา 0.15 เมตร ไหล่ทางหินคลุกข้างละ 0.20 เมตร พื้นที่ผิวจราจร 13,850 ตารางเมตร	2/7	3	องค์กรปกครองส่วนท้องถิ่น	-	8,200,000	8,200,000	8,200,000	8,200,000	32,800,000
โครงการก่อสร้างถนนคอนกรีตเสริมเหล็ก สายบ้านวันชัย มุขวิวัฒน์ ม. 9 กว้าง 4 เมตร ยาว 1,000 เมตร หนาเฉลี่ย 0.15 เมตร	2/7	3	องค์กรปกครองส่วนท้องถิ่น	-	283,000	283,000	283,000	283,000	1,132,000
โครงการก่อสร้างถนนคอนกรีตเสริมเหล็ก สายหนองข่อย - วัดหนองงูเหลือม ม.9 (เป็นโครงการต่อเนื่อง)	2/7	3	องค์กรปกครองส่วนท้องถิ่น	-	500,000	500,000	500,000	500,000	2,000,000
โครงการปรับปรุงซ่อมแซมโคกไฮสตาจระณะที่ชำรุดภายใน ทต.เลาขวัญ	2/7	3	องค์กรปกครองส่วนท้องถิ่น	-	300,000	300,000	300,000	300,000	1,200,000
โครงการติดตั้งโคมไฟฟ้าสาธารณะภายในชุมชนภายในเขต ทต.เลาขวัญ	2/7	3	องค์กรปกครองส่วนท้องถิ่น	-	500,000	500,000	500,000	500,000	2,000,000
โครงการติดตั้งเสาไฟไฮแมส (HIGH MAST) ภายในเขต ทต.เลาขวัญ	2/7	3	องค์กรปกครองส่วนท้องถิ่น	-	500,000	500,000	500,000	500,000	2,000,000
โครงการติดตั้ง ปรับปรุงและซ่อมแซมดวงไฟฟ้าสาธารณะภายใน หมู่บ้านหนองพลอง ม.7	2/7	3	องค์กรปกครองส่วนท้องถิ่น	-	200,000	200,000	200,000	200,000	800,000
โครงการขยายเขตไฟฟ้าภายในหมู่บ้านหนองพลอง ม.7	2/7	3	องค์กรปกครองส่วนท้องถิ่น	-	500,000	500,000	500,000	500,000	2,000,000
โครงการก่อสร้างถนน คสล. หมู่ที่ 1-9 บด.หนองฝ่าน	2/7	3	องค์กรปกครองส่วนท้องถิ่น	-	1,000,000	1,000,000	1,000,000	1,000,000	4,000,000
โครงการติดตั้งไฟส่องสว่างพลังงานแสงอาทิตย์ภายในตำบลหนองปรือ หมู่ที่ 1 - 22 หมู่บ้านละ 10 จุด อำเภอหนองปรือ จังหวัดกาญจนบุรี	2/7	3	องค์กรปกครองส่วนท้องถิ่น	-	5,000,000	5,000,000	5,000,000	5,000,000	20,000,000
โครงการขยายเขตไฟฟ้า หมู่ที่ 1 - 22 อำเภอหนองปรือ จังหวัดกาญจนบุรี	2/7	3	องค์กรปกครองส่วนท้องถิ่น	-	500,000	500,000	500,000	500,000	2,000,000
โครงการติดตั้งไฟฟ้าสาธารณะภายในตำบลหนองปรือ หมู่ที่ 1 - 22 หมู่บ้านละ 10 จุด อำเภอหนองปรือ จังหวัดกาญจนบุรี	2/7	3	องค์กรปกครองส่วนท้องถิ่น	-	220,000	220,000	220,000	220,000	880,000
โครงการขยายเขตไฟฟ้าบริเวณสี่แยกบ้านหนองผักแว่น หมู่ที่ 1 บ้านหนองผักแว่น ตำบลสมเด็จเจริญ จังหวัดกาญจนบุรี	2/7	3	องค์กรปกครองส่วนท้องถิ่น	-	220,000	220,000	220,000	220,000	880,000
โครงการขยายเขตไฟฟ้าบ้านม่วงเฒ่า กลุ่มมอตาเขียว หมู่ที่ 4 บ้านม่วงเฒ่า ตำบลสมเด็จเจริญ จังหวัดกาญจนบุรี	2/7	3	องค์กรปกครองส่วนท้องถิ่น	-	220,000	220,000	220,000	220,000	880,000
โครงการขยายเขตไฟฟ้าบ้านม่วงเฒ่า กลุ่มนายบุญธรรม หมู่ที่ 4 บ้านม่วงเฒ่า ตำบลสมเด็จเจริญ จังหวัดกาญจนบุรี	2/7	3	องค์กรปกครองส่วนท้องถิ่น	-	220,000	220,000	220,000	220,000	880,000
โครงการขยายเขตไฟฟ้าบ้านม่วงเฒ่า กลุ่มบ้านผู้ช่วยสิงขร หมู่ที่ 4 บ้านม่วงเฒ่า ตำบลสมเด็จเจริญ จังหวัดกาญจนบุรี	2/7	3	องค์กรปกครองส่วนท้องถิ่น	-	220,000	220,000	220,000	220,000	880,000
โครงการขยายเขตไฟฟ้าบริเวณบ้านนายสุดใจ วิเศษสิงห์ ถึงไร่ยาง นายสุวัระ มโนสุจริตชน หมู่ที่ 4 บ้านม่วงเฒ่า ตำบลสมเด็จเจริญ จังหวัดกาญจนบุรี	2/7	3	องค์กรปกครองส่วนท้องถิ่น	-	220,000	220,000	220,000	220,000	880,000
โครงการขยายเขตไฟฟ้าแรงต่ำ บริเวณบ้านนายแล พันธุ์เสือ หมู่ที่ 4 บ้านม่วงเฒ่า ตำบลสมเด็จเจริญ จังหวัดกาญจนบุรี	2/7	3	องค์กรปกครองส่วนท้องถิ่น	-	220,000	220,000	220,000	220,000	880,000
โครงการขยายเขตไฟฟ้าแรงต่ำ บริเวณบ้านนายแล พันธุ์เสือ หมู่ที่ 4 บ้านม่วงเฒ่า ตำบลสมเด็จเจริญ จังหวัดกาญจนบุรี	2/7	3	องค์กรปกครองส่วนท้องถิ่น	-	220,000	220,000	220,000	220,000	880,000
โครงการขยายเขตไฟฟ้าบริเวณบ้านนายแล และบ้านนายสมบุรณ์ หมู่ที่ 5 บ้านบารมี ตำบลสมเด็จเจริญ จังหวัดกาญจนบุรี	2/7	3	องค์กรปกครองส่วนท้องถิ่น	-	220,000	220,000	220,000	220,000	880,000
โครงการขยายเพิ่มเติมไฟฟ้าจากบ้านนายชาญ ทองศรี ถึงบ้านนางเจียม ศรีเหรา หมู่ที่ 5 บ้านบารมี ตำบลสมเด็จเจริญ จังหวัดกาญจนบุรี	2/7	3	องค์กรปกครองส่วนท้องถิ่น	-	220,000	220,000	220,000	220,000	880,000

**บัญชีรายการชุดโครงการ**

**งบประมาณดำเนินการ**

แผนงาน/โครงการ	ยุทธศาสตร์ ชาติ แผนแม่บทฯ	แหล่ง งบประมาณ	หน่วยดำเนินการ	พ.ศ. 2566	พ.ศ. 2567	พ.ศ. 2568	พ.ศ. 2569	พ.ศ. 2570	พ.ศ. 2566 - 2570
โครงการขยายเพิ่มเฟสไฟฟ้าจากศูนย์พัฒนาเด็กเล็กบ้านบารมีถึงบ้านนายสันต์ ใจรู้รอบ หมู่ที่ 5 บ้านบารมี ตำบลสมเด็จเจริญ จังหวัดกาญจนบุรี	2/7	3	องค์กรปกครองส่วนท้องถิ่น	-	220,000	220,000	220,000	220,000	880,000
โครงการขยายเขตไฟฟ้าแรงต่ำบริเวณบ้านผู้ใหญ่นิยมถึงบ้านนายปราโมทย์ หมู่ที่ 7 บ้านห้วยองค์ด ตำบลสมเด็จเจริญ จังหวัดกาญจนบุรี	2/7	3	องค์กรปกครองส่วนท้องถิ่น	-	220,000	220,000	220,000	220,000	880,000
โครงการติดตั้งโคมไฟฟ้าสาธารณะ หมู่ที่ 1 ทองผักแวน จำนวน 50 ดวงและบนถนนสาย 3840 หมู่ที่ 2 บ้านเขาหินตั้ง จำนวน 30 ดวง หมู่ที่ 3 บ้านห้วยแม่ระวาง 30 ดวง หมู่ที่ 4 บ้านม่วงเต้า 30 ดวง หมู่ที่ 5 บ้านบารมี 20 ดวง หมู่ที่ 6 บ้านสมเด็จเจริญ 10 ดวง หมู่ที่ 7	2/7	3	องค์กรปกครองส่วนท้องถิ่น	-	200,000	200,000	200,000	200,000	800,000
โครงการซ่อมสร้างถนนแอสฟัลท์ ดิกลคอนกรีตเป็นถนนคอนกรีตเสริมเหล็ก รหัสทางหลวงท้องถิ่น กจ.ถ. 33-001ถนนเฉลิมรัตนโกสินทร์ หมู่ที่ 1 ตำบลหนองปรือ จังหวัดกาญจนบุรี	2/7	3	องค์กรปกครองส่วนท้องถิ่น	-	1,000,000	1,000,000	1,000,000	1,000,000	4,000,000
โครงการก่อสร้างถนนคอนกรีตเสริมเหล็กขอยแจ่มงา (ชุมชนหนองเหียง) หมู่ที่ 1 ตำบลหนองปรือ จังหวัดกาญจนบุรี	2/7	3	องค์กรปกครองส่วนท้องถิ่น	-	359,800	359,800	359,800	359,800	1,439,200
โครงการปรับปรุงผิวจราจรแบบแอสฟัลต์ติกส์คอนกรีต เริ่มจากสะพานวัดหนองปรือ ถึง หน้าโรงเรียนอนุบาลหนองปรือ (ชุมชนบ้านน้อย , ชุมชนห้วยนา) หมู่ที่ 1 ตำบลหนองปรือ จังหวัดกาญจนบุรี	2/7	3	องค์กรปกครองส่วนท้องถิ่น	-	2,611,000	2,611,000	2,611,000	2,611,000	10,444,000
โครงการซ่อมแซมถนนคอนกรีตเสริมเหล็กขอยผาสุขบังกาโล (ชุมชนอตุลกาญจนกิจ) หมู่ที่ 1 ตำบลหนองปรือ จังหวัดกาญจนบุรี	2/7	3	องค์กรปกครองส่วนท้องถิ่น	-	267,900	267,900	267,900	267,900	1,071,600
โครงการก่อสร้างถนนคอนกรีตเสริมเหล็กจากบ้านนายสมบัติ ศรีคำอ้าย ถึง ที่ดินนายสะอังก์ อินทรกุล (ชุมชนดอนสะแก) หมู่ที่ 1 ตำบลหนองปรือ จังหวัดกาญจนบุรี	2/7	3	องค์กรปกครองส่วนท้องถิ่น	-	500,000	500,000	500,000	500,000	2,000,000
โครงการก่อสร้างถนนคอนกรีตเสริมเหล็กจากบริเวณสี่แยกหนองปรือ ถึง ขอยนาต้นตาล (ชุมชนเขามูลี) หมู่ที่ 1 ตำบลหนองปรือ จังหวัดกาญจนบุรี	2/7	3	องค์กรปกครองส่วนท้องถิ่น	-	750,000	750,000	750,000	750,000	3,000,000
โครงการก่อสร้างถนนคอนกรีตเสริมเหล็กรอบสระหลวง (ชุมชนบ้านน้อย) หมู่ที่ 1 ตำบลหนองปรือ จังหวัดกาญจนบุรี	2/7	3	องค์กรปกครองส่วนท้องถิ่น	-	500,000	500,000	500,000	500,000	2,000,000
โครงการก่อสร้างถนนคอนกรีตเสริมเหล็กขอยบ้านนายมัน ดีสุขสาม ถึง บ้านนายเผชิญ โอสถ (ชุมชนดอนสะแก) หมู่ที่ 1 ตำบลหนองปรือ จังหวัดกาญจนบุรี	2/7	3	องค์กรปกครองส่วนท้องถิ่น	-	500,000	500,000	500,000	500,000	2,000,000
โครงการก่อสร้างถนนคอนกรีตเสริมเหล็กเริ่มจากสี่แยกหนองปรือ ถึง ศาลเจ้าเขามูลี (ชุมชนตลาดหนองปรือ , ชุมชนเขามูลี) หมู่ที่ 1 ตำบลหนองปรือ จังหวัดกาญจนบุรี	2/7	3	องค์กรปกครองส่วนท้องถิ่น	-	9,520,500	9,520,500	9,520,500	9,520,500	38,082,000
โครงการก่อสร้างถนนคอนกรีตเสริมเหล็กจากบ้านนายนิต เรียงหน้า ถึง บ้านนายสง่า ดีเป้า (ชุมชนหนองเหียง) หมู่ที่ 1 ตำบลหนองปรือ จังหวัดกาญจนบุรี	2/7	3	องค์กรปกครองส่วนท้องถิ่น	-	500,700	500,700	500,700	500,700	2,002,800
โครงการปรับปรุงท่อลอดสี่เหลี่ยมข้ามคลองตะแบก บริเวณบ้านนายแร่ อินทรกุล (ชุมชนท่าม่วง) หมู่ที่ 1 ตำบลหนองปรือ จังหวัดกาญจนบุรี	2/7	3	องค์กรปกครองส่วนท้องถิ่น	-	559,000	559,000	559,000	559,000	2,236,000
โครงการก่อสร้างถนนดินลูกรังบดอัดแน่นขอยบ้านนายพิมพ์ มาช่วย (ชุมชนดอนสะแก) หมู่ที่ 1 ตำบลหนองปรือ จังหวัดกาญจนบุรี	2/7	3	องค์กรปกครองส่วนท้องถิ่น	-	103,800	103,800	103,800	103,800	415,200
โครงการวางท่อระบายน้ำจากบ้านนายประนอม เจริญกุล ถึง บ้านนางฉลวย จีนสร้าง (ชุมชนท่าม่วง) หมู่ที่ 1 ตำบลหนองปรือ จังหวัดกาญจนบุรี	2/7	3	องค์กรปกครองส่วนท้องถิ่น	-	900,000	900,000	900,000	900,000	3,600,000
โครงการวางท่อระบายน้ำเริ่มจากขอยธีระเดช ถึง บ้านนายสมหมาย สุขทองดี (ชุมชนห้วยนา) หมู่ที่ 1 ตำบลหนองปรือ จังหวัดกาญจนบุรี	2/7	3	องค์กรปกครองส่วนท้องถิ่น	-	1,324,000	1,324,000	1,324,000	1,324,000	5,296,000
โครงการวางท่อระบายน้ำขอยเทศบาล 18 จากบ้านนายมิตร พรหมราช ถึง ที่ดินนายวิเชียร สิบแถม (ชุมชนห้วยนา) หมู่ที่ 1 ตำบลหนองปรือ จังหวัดกาญจนบุรี	2/7	3	องค์กรปกครองส่วนท้องถิ่น	-	250,000	250,000	250,000	250,000	1,000,000
โครงการวางท่อระบายน้ำจากแยกลำอิฐ ถึง บ้านนายกำจัด พรศิริพิทยธร (ชุมชนหนองเหียง) หมู่ที่ 1 ตำบลหนองปรือ จังหวัดกาญจนบุรี	2/7	3	องค์กรปกครองส่วนท้องถิ่น	-	3,639,500	3,639,500	3,639,500	3,639,500	14,558,000





**บัญชีรายการชุดโครงการ**

**งบประมาณดำเนินการ**

แผนงาน/โครงการ	ยุทธศาสตร์ชาติ แผนแม่บทฯ	แหล่ง งบประมาณ	หน่วยดำเนินการ	พ.ศ. 2566	พ.ศ. 2567	พ.ศ. 2568	พ.ศ. 2569	พ.ศ. 2570	พ.ศ. 2566 - 2570
โครงการก่อสร้างถนนคอนกรีตเสริมเหล็กสายสะพานปูน-เขาน้อย หมู่ที่ 22 บ้านประชาสุข ตำบลหนองปรือ จังหวัดกาญจนบุรี	2/7	3	องค์กรปกครองส่วนท้องถิ่น	-	500,000	500,000	500,000	500,000	2,000,000
โครงการก่อสร้างถนนคอนกรีตเสริมเหล็กสายดงยาง-เขาน้อย หมู่ที่ 22 บ้านประชาสุข ตำบลหนองปรือ จังหวัดกาญจนบุรี	2/7	3	องค์กรปกครองส่วนท้องถิ่น	-	2,000,000	2,000,000	2,000,000	2,000,000	8,000,000
โครงการก่อสร้างถนนน้ำล้น หมู่ที่ 22 บ้านประชาสุข	2/7	3	องค์กรปกครองส่วนท้องถิ่น	-	500,000	500,000	500,000	500,000	2,000,000
โครงการฟื้นฟูบูรณะสายทางถนนลูกรังภายในหมู่บ้านหมู่ที่ 22 บ้านประชาสุข ตำบลหนองปรือ จังหวัดกาญจนบุรี	2/7	3	องค์กรปกครองส่วนท้องถิ่น	-	500,000	500,000	500,000	500,000	2,000,000
โครงการก่อสร้างถนนคอนกรีตเสริมเหล็ก สายหนองไม้แก่น้อย เชื่อมหมู่ที่ 18 หมู่ที่ 22 บ้านประชาสุข ตำบลหนองปรือ จังหวัดกาญจนบุรี	2/7	3	องค์กรปกครองส่วนท้องถิ่น	-	500,000	500,000	500,000	500,000	2,000,000
โครงการปรับปรุงและซ่อมแซมถนนลูกรังบดอัดแน่นภายในตำบลหนองปรือ ตำบลหนองปรือ จังหวัดกาญจนบุรี	2/7	3	องค์กรปกครองส่วนท้องถิ่น	-	2,200,000	2,200,000	2,200,000	2,200,000	8,800,000
โครงการซ่อมแซมถนนแอสฟัลต์ติกคอนกรีตภายในตำบลหนองปรือ ตำบลหนองปรือ จังหวัดกาญจนบุรี	2/7	3	องค์กรปกครองส่วนท้องถิ่น	-	2,200,000	2,200,000	2,200,000	2,200,000	8,800,000
โครงการปรับปรุงซ่อมแซมถนนลูกรังภายในตำบลหนองปรือ ตำบลหนองปรือ จังหวัดกาญจนบุรี	2/7	3	องค์กรปกครองส่วนท้องถิ่น	-	2,200,000	2,200,000	2,200,000	2,200,000	8,800,000
โครงการก่อสร้างถนน คอนกรีตเสริมเหล็ก ขอยวิรัตน์ หมู่ที่ 3 บ้านห้วยหวาย ตำบลหนองปลาไหล อำเภอนองปรือ	2/7	3	องค์กรปกครองส่วนท้องถิ่น	-	4,859,000	4,859,000	4,859,000	4,859,000	19,436,000
โครงการก่อสร้างถนน คอนกรีตเสริมเหล็ก ขอยศรีสุขเจริญ 2 หมู่ที่ 5 บ้านศรีสุขเจริญ ตำบลหนองปลาไหล อำเภอนองปรือ	2/7	3	องค์กรปกครองส่วนท้องถิ่น	-	1,259,000	1,259,000	1,259,000	1,259,000	5,036,000
โครงการก่อสร้างถนน คอนกรีตเสริมเหล็ก ขอยแรมมี หมู่ที่ 13 บ้านหนองแกประชาสรรค์ ตำบลหนองปลาไหล อำเภอนองปรือ	2/7	3	องค์กรปกครองส่วนท้องถิ่น	-	4,500,000	4,500,000	4,500,000	4,500,000	18,000,000
โครงการก่อสร้างถนน คอนกรีตเสริมเหล็ก ขอยใจมั่น หมู่ที่ 13 บ้านหนองแกประชาสรรค์ ตำบลหนองปลาไหล อำเภอนองปรือ	2/7	3	องค์กรปกครองส่วนท้องถิ่น	-	2,532,000	2,532,000	2,532,000	2,532,000	10,128,000
โครงการก่อสร้างถนน คอนกรีตเสริมเหล็ก ขอยแก้วเขียว หมู่ที่ 1 บ้านพยอมงาม ตำบลหนองปลาไหล อำเภอนองปรือ	2/7	3	องค์กรปกครองส่วนท้องถิ่น	-	499,000	499,000	499,000	499,000	1,996,000
โครงการก่อสร้างถนน คอนกรีตเสริมเหล็ก ขอยร่วมพัฒนา หมู่ที่ 4 บ้านหนองปลาไหล ตำบลหนองปลาไหล อำเภอนองปรือ	2/7	3	องค์กรปกครองส่วนท้องถิ่น	-	499,000	499,000	499,000	499,000	1,996,000
โครงการก่อสร้างถนน คอนกรีตเสริมเหล็ก ขอยร่วมใจพัฒนา หมู่ที่ 6 บ้านหนองขนาบ ตำบลหนองปลาไหล อำเภอนองปรือ	2/7	3	องค์กรปกครองส่วนท้องถิ่น	-	499,000	499,000	499,000	499,000	1,996,000
โครงการก่อสร้างถนน คอนกรีตเสริมเหล็ก ขอยบุญมีช่วย หมู่ที่ 7 บ้านหนองไผ่ล้อม ตำบลหนองปลาไหล อำเภอนองปรือ	2/7	3	องค์กรปกครองส่วนท้องถิ่น	-	499,000	499,000	499,000	499,000	1,996,000
โครงการก่อสร้างถนน คอนกรีตเสริมเหล็ก ขอยทวนเงิน หมู่ที่ 9 บ้านหนองกร่าง ตำบลหนองปลาไหล อำเภอนองปรือ	2/7	3	องค์กรปกครองส่วนท้องถิ่น	-	499,000	499,000	499,000	499,000	1,996,000
โครงการก่อสร้างถนน คอนกรีตเสริมเหล็ก ขอยบรรจจุทิศ แยก 1 หมู่ที่ 10 บ้านศูนย์รวมทรัพย์ ตำบลหนองปลาไหล อำเภอนองปรือ	2/7	3	องค์กรปกครองส่วนท้องถิ่น	-	499,000	499,000	499,000	499,000	1,996,000
โครงการก่อสร้างระบายน้ำรูปตัว V บริเวณถนนชายเขื่อน หมู่ที่ 1 บ้านหนองผักแว่น ตำบลสมเด็จเจริญ จังหวัดกาญจนบุรี	2/7	3	องค์กรปกครองส่วนท้องถิ่น	-	500,000	500,000	500,000	500,000	2,000,000
โครงการก่อสร้างท่อลอดบริเวณถนนชายห้วย จำนวน 5 จุด ตำบลสมเด็จเจริญ จังหวัดกาญจนบุรี	2/7	3	องค์กรปกครองส่วนท้องถิ่น	-	250,000	250,000	250,000	250,000	1,000,000
โครงการก่อสร้างถนนคอนกรีตเสริมเหล็ก หมู่ที่ 2 บ้านเขาหินตั้ง (สายขอยใจดี) ตำบลสมเด็จเจริญ จังหวัดกาญจนบุรี	2/7	3	องค์กรปกครองส่วนท้องถิ่น	-	5,250,000	5,250,000	5,250,000	5,250,000	21,000,000
โครงการก่อสร้างถนนลูกรังบดอัดแน่น หมู่ที่ 2 บ้านเขาหินตั้ง ตำบลสมเด็จเจริญ จังหวัดกาญจนบุรี	2/7	3	องค์กรปกครองส่วนท้องถิ่น	-	1,634,000	1,634,000	1,634,000	1,634,000	6,536,000
โครงการก่อสร้างถนนลูกรังบดอัดแน่นสายขอยหนองตะโก หมู่ที่ 2 บ้านเขาหินตั้ง ตำบลสมเด็จเจริญ จังหวัดกาญจนบุรี	2/7	3	องค์กรปกครองส่วนท้องถิ่น	-	170,000	170,000	170,000	170,000	680,000
โครงการก่อสร้างถนนคอนกรีตเสริมเหล็กสายข้างโรงเรียนบ้านเขาแหลม หมู่ที่ 3 บ้านห้วยแม่ระวาง ตำบลสมเด็จเจริญ จังหวัดกาญจนบุรี	2/7	3	องค์กรปกครองส่วนท้องถิ่น	-	2,231,250	2,231,250	2,231,250	2,231,250	8,925,000
โครงการก่อสร้างถนนลูกรังบดอัดแน่นสายข้างโรงเรียนบ้านเขาแหลม หมู่ที่ 3 บ้านห้วยแม่ระวาง ตำบลสมเด็จเจริญ จังหวัดกาญจนบุรี	2/7	3	องค์กรปกครองส่วนท้องถิ่น	-	850,000	850,000	850,000	850,000	3,400,000
โครงการก่อสร้างถนนลูกรังบดอัดแน่นบริเวณพื้นที่แปลง ขอย 19 หมู่ที่ 3 บ้านห้วยแม่ระวาง ตำบลสมเด็จเจริญ จังหวัดกาญจนบุรี	2/7	3	องค์กรปกครองส่วนท้องถิ่น	-	850,000	850,000	850,000	850,000	3,400,000
โครงการก่อสร้างถนนคอนกรีตเสริมเหล็ก บริเวณพื้นที่แปลง ขอย 19 หมู่ที่ 3 บ้านห้วยแม่ระวาง ตำบลสมเด็จเจริญ จังหวัดกาญจนบุรี	2/7	3	องค์กรปกครองส่วนท้องถิ่น	-	2,730,000	2,730,000	2,730,000	2,730,000	10,920,000



**บัญชีรายการชุดโครงการ**

**งบประมาณดำเนินการ**

แผนงาน/โครงการ	ยุทธศาสตร์ ชาติ แผนแม่บทฯ	แหล่ง งบประมาณ	หน่วยดำเนินการ	พ.ศ. 2566	พ.ศ. 2567	พ.ศ. 2568	พ.ศ. 2569	พ.ศ. 2570	พ.ศ. 2566 - 2570
โครงการก่อสร้างถนนคอนกรีตเสริมเหล็ก บริเวณพื้นที่แปลงขอย 5 หมู่ที่ 3 บ้านห้วยแม่ระวาง ตำบลสมเด็จเจริญ จังหวัดกาญจนบุรี	2/7	3	องค์กรปกครองส่วนท้องถิ่น	-	2,887,500	2,887,500	2,887,500	2,887,500	11,550,000
โครงการก่อสร้างถนนลูกรังบดอัดแน่น บริเวณพื้นที่แปลงขอย 5 หมู่ที่ 3 บ้านห้วยแม่ระวาง ตำบลสมเด็จเจริญ จังหวัดกาญจนบุรี	2/7	3	องค์กรปกครองส่วนท้องถิ่น	-	900,000	900,000	900,000	900,000	3,600,000
โครงการก่อสร้างถนนลูกรังบดอัดแน่น หมู่ที่ 3 บ้านห้วยแม่ระวาง (สายผาแดง) ตำบลสมเด็จเจริญ จังหวัดกาญจนบุรี	2/7	3	องค์กรปกครองส่วนท้องถิ่น	-	1,300,000	1,300,000	1,300,000	1,300,000	5,200,000
โครงการก่อสร้างถนนคอนกรีตเสริมเหล็ก หมู่ที่ 3 บ้านห้วยแม่ระวาง (บริเวณพื้นที่แปลง ขอย 8) ตำบลสมเด็จเจริญ จังหวัดกาญจนบุรี	2/7	3	องค์กรปกครองส่วนท้องถิ่น	-	2,887,000	2,887,000	2,887,000	2,887,000	11,548,000
โครงการก่อสร้างถนนคอนกรีตเสริมเหล็ก หมู่ที่ 3 บ้านห้วยแม่ระวาง(บริเวณพื้นที่แปลง ขอย 8) ตำบลสมเด็จเจริญ จังหวัดกาญจนบุรี	2/7	3	องค์กรปกครองส่วนท้องถิ่น	-	2,887,000	2,887,000	2,887,000	2,887,000	11,548,000
โครงการก่อสร้างถนนลูกรังบดอัดแน่น หมู่ที่ 3 บ้านห้วยแม่ระวาง (บริเวณพื้นที่แปลง ขอย 8) ตำบลสมเด็จเจริญ จังหวัดกาญจนบุรี	2/7	3	องค์กรปกครองส่วนท้องถิ่น	-	900,000	900,000	900,000	900,000	3,600,000
โครงการปรับปรุงซ่อมแซมถนนลูกรังบดอัดแน่น หมู่ที่ 3 บ้านห้วยแม่ระวาง (บ้านนายมนัน พยาบาล) ตำบลสมเด็จเจริญ จังหวัดกาญจนบุรี	2/7	3	องค์กรปกครองส่วนท้องถิ่น	-	230,000	230,000	230,000	230,000	920,000
โครงการก่อสร้างท่อลอดถนน บริเวณซอยชุมทอง จำนวน 5 ลูก หมู่ที่ 4 ตำบลสมเด็จเจริญ จังหวัดกาญจนบุรี	2/7	3	องค์กรปกครองส่วนท้องถิ่น	-	100,000	100,000	100,000	100,000	400,000
โครงการก่อสร้างขยายถนนเดิมเป็น 4 ช่องจราจร บริเวณบ้านม่วงเต่า หมู่ที่ 4 ตำบลสมเด็จเจริญ จังหวัดกาญจนบุรี	2/7	3	องค์กรปกครองส่วนท้องถิ่น	-	25,000,000	25,000,000	25,000,000	25,000,000	100,000,000
โครงการก่อสร้างถนนลูกรังบดอัดแน่น บริเวณบ้านนายโต ศรีอำ หมู่ที่ 4 ตำบลสมเด็จเจริญ จังหวัดกาญจนบุรี	2/7	3	องค์กรปกครองส่วนท้องถิ่น	-	500,000	500,000	500,000	500,000	2,000,000
โครงการก่อสร้างถนนคอนกรีตเสริมเหล็ก หมู่ที่ 5 บ้านบารมี (บริเวณบ้านนายสำเนา อาจคงหาญ ถึงบ้านนางบัว ชูกลิ่นหอม) ตำบลสมเด็จเจริญ จังหวัดกาญจนบุรี	2/7	3	องค์กรปกครองส่วนท้องถิ่น	-	500,000	500,000	500,000	500,000	2,000,000
โครงการก่อสร้างถนนลาดยางหลังเทศบาล หมู่ที่ 5 ตำบลสมเด็จเจริญ จังหวัดกาญจนบุรี	2/7	3	องค์กรปกครองส่วนท้องถิ่น	-	2,988,000	2,988,000	2,988,000	2,988,000	11,952,000
โครงการติดตั้งรางระบายน้ำตัว U หมู่ที่ 5 บ้านบารมี (บริเวณบ้านนายทองสุข แซ่มะข้อย - บ้านนายจำลอง มาลัย) ตำบลสมเด็จเจริญ จังหวัดกาญจนบุรี	2/7	3	องค์กรปกครองส่วนท้องถิ่น	-	500,000	500,000	500,000	500,000	2,000,000
โครงการติดตั้งรางระบายน้ำตัว U หมู่ที่ 5 บ้านบารมี (บริเวณบ้านนายสมศักดิ์ แซ่มะข้อย) ตำบลสมเด็จเจริญ จังหวัดกาญจนบุรี	2/7	3	องค์กรปกครองส่วนท้องถิ่น	-	500,000	500,000	500,000	500,000	2,000,000
โครงการก่อสร้างถนนคอนกรีตสายซอยพู่เทียน หมู่ที่ 6 ตำบลสมเด็จเจริญ จังหวัดกาญจนบุรี	2/7	3	องค์กรปกครองส่วนท้องถิ่น	-	8,400,000	8,400,000	8,400,000	8,400,000	33,600,000
โครงการก่อสร้างถนนคอนกรีตเสริมเหล็ก หมู่ที่ 7 บ้านห้วยยอดคต (ซอยบ้านน้ำไม่หย่) ตำบลสมเด็จเจริญ จังหวัดกาญจนบุรี	2/7	3	องค์กรปกครองส่วนท้องถิ่น	-	500,000	500,000	500,000	500,000	2,000,000
โครงการก่อสร้างสะพานคอนกรีตเสริมเหล็กบริเวณวังฝารือน หมู่ที่ 1 ตำบลหนองปรือ	2/7	3	องค์กรปกครองส่วนท้องถิ่น	-	2,500,000	2,500,000	2,500,000	2,500,000	10,000,000
โครงการก่อสร้างถนนคอนกรีตเสริมเหล็กเรียกคลองส่งน้ำหนองสาหร่ายฝั่งซ้าย หมู่ที่ 1 ตำบลหนองปรือ อำเภอหนองปรือ	2/7	3	องค์กรปกครองส่วนท้องถิ่น	-	6,327,000	6,327,000	6,327,000	6,327,000	25,308,000
โครงการก่อสร้างถนนคอนกรีตเสริมเหล็กเรียกคลองส่งน้ำหนองสาหร่ายฝั่งขวา หมู่ที่ 1 ตำบลหนองปรือ อำเภอหนองปรือ	2/7	3	องค์กรปกครองส่วนท้องถิ่น	-	6,080,000	6,080,000	6,080,000	6,080,000	24,320,000
โครงการปรับปรุงถนนลาดยางจากหน้าร้านเอี่ยมเองค้าเหล็กเทศบาลตำบลหนองปรือ เชื่อมบ้านกระพวยสองข้าม หมู่ที่ 6 ตำบลหนองปรือ อำเภอหนองปรือ จังหวัดกาญจนบุรี	2/7	3	องค์กรปกครองส่วนท้องถิ่น	-	6,400,000	6,400,000	6,400,000	6,400,000	25,600,000
โครงการปรับปรุงถนนลาดยางจากหน้าโรงเรียนอนุบาลหนองปรือเทศบาลตำบลหนองปรือ เชื่อมบ้านหนองปรือ หมู่ที่ 1 ตำบลหนองปรือ อำเภอหนองปรือ จังหวัดกาญจนบุรี	2/7	3	องค์กรปกครองส่วนท้องถิ่น	-	6,720,000	6,720,000	6,720,000	6,720,000	26,880,000
โครงการก่อสร้างถนน คลส.ชั้นภูเขาพนมนาง เพื่อเป็นแหล่งท่องเที่ยว ม.2.ดอนแสลบ	2/7	3	องค์กรปกครองส่วนท้องถิ่น	-	800,000	800,000	800,000	800,000	3,200,000
โครงการก่อสร้างถนน คลส.กลางหมู่บ้าน ม.2 ด.ดอนแสลบ	2/7	3	องค์กรปกครองส่วนท้องถิ่น	-	300,000	300,000	300,000	300,000	1,200,000
โครงการวางระบบน้ำในชุมชน ม.2 ด.ดอนแสลบ	2/7	3	องค์กรปกครองส่วนท้องถิ่น	-	150,000	150,000	150,000	150,000	600,000
โครงการถนนหินคลุกอัดแน่น ถนนคันคอง ม.4 ด.ดอนแสลบ	2/7	3	องค์กรปกครองส่วนท้องถิ่น	-	200,000	200,000	200,000	200,000	800,000
โครงการก่อสร้างถนนคอนกรีตเสริมเหล็ก ม.4 ด.ดอนแสลบ	2/7	3	องค์กรปกครองส่วนท้องถิ่น	-	628,000	628,000	628,000	628,000	2,512,000

**บัญชีรายการชุดโครงการ**

**งบประมาณดำเนินการ**

แผนงาน/โครงการ	ยุทธศาสตร์ ชาติ แผนแม่บทฯ	แหล่ง จปม.	หน่วยดำเนินการ	พ.ศ. 2566	พ.ศ. 2567	พ.ศ. 2568	พ.ศ. 2569	พ.ศ. 2570	พ.ศ. 2566 - 2570
โครงการติดตั้งไฟฟ้าส่องสว่างเส้นคันคลอง ม.4-ม.7 ต.ดอนแสลบ	2/7	3	องค์กรปกครองส่วนท้องถิ่น	-	408,000	408,000	408,000	408,000	1,632,000
โครงการวางท่อระบายน้ำพร้อมท่อพัก ม.7 ต.ดอนแสลบ	2/7	3	องค์กรปกครองส่วนท้องถิ่น	-	250,000	250,000	250,000	250,000	1,000,000
โครงการก่อสร้างถนนลาดยาง ม.8 ต.ดอนแสลบ	2/7	3	องค์กรปกครองส่วนท้องถิ่น	-	3,000,000	3,000,000	3,000,000	3,000,000	12,000,000
โครงการก่อสร้างถนนลูกรังบดอัด ม.8 ต.ดอนแสลบ	2/7	3	องค์กรปกครองส่วนท้องถิ่น	-	200,000	200,000	200,000	200,000	800,000
โครงการก่อสร้างท่อระบายน้ำ ม.8 ต.ดอนแสลบ	2/7	3	องค์กรปกครองส่วนท้องถิ่น	-	200,000	200,000	200,000	200,000	800,000
โครงการก่อสร้างถนนลูกรัง (หินคลุกอัดแน่น) ซอย 6 ม.10 ต.ดอนแสลบ	2/7	3	องค์กรปกครองส่วนท้องถิ่น	-	1,000,000	1,000,000	1,000,000	1,000,000	4,000,000
โครงการก่อสร้างถนนลูกรัง (หินคลุกอัดแน่น) ซอย 7 ม.10 ต.ดอนแสลบ	2/7	3	องค์กรปกครองส่วนท้องถิ่น	-	600,000	600,000	600,000	600,000	2,400,000
โครงการก่อสร้างถนนลูกรัง (หินคลุกอัดแน่น) ซอย 3 ม.10 ต.ดอนแสลบ	2/7	3	องค์กรปกครองส่วนท้องถิ่น	-	400,000	400,000	400,000	400,000	1,600,000
โครงการติดตั้งโคมไฟส่องสว่างริมสะพานสะพานมะ 110 ต.ดอนแสลบ	2/7	3	องค์กรปกครองส่วนท้องถิ่น	-	1,000,000	1,000,000	1,000,000	1,000,000	4,000,000
โครงการติดตั้งโคมไฟส่องสว่างบริเวณสนามกีฬา ม.10 ต.ดอนแสลบ	2/7	3	องค์กรปกครองส่วนท้องถิ่น	-	1,000,000	1,000,000	1,000,000	1,000,000	4,000,000
โครงการถนนคอนกรีตเส้นบ้านห้วยลึก-วัดห้วยลึก หมู่ที่ 6 ตำบลสระลงเรือ	2/7	3	องค์กรปกครองส่วนท้องถิ่น	-	1,200,000	1,200,000	1,200,000	1,200,000	4,800,000
โครงการถนนคอนกรีตเส้นบ้านดอนกลาง-หมู่ใต้ หมู่ที่ 6 ตำบลสระลงเรือ	2/7	3	องค์กรปกครองส่วนท้องถิ่น	-	1,500,000	1,500,000	1,500,000	1,500,000	6,000,000
โครงการถนนบ้านดอนกลาง-ดอนนอก หมู่ที่ 6 ตำบลสระลงเรือ	2/7	3	องค์กรปกครองส่วนท้องถิ่น	-	700,000	700,000	700,000	700,000	2,800,000
โครงการถนนลูกรังจุดประปาที่ 1 - วัดห้วยลึก หมู่ที่ 6 ตำบลสระลงเรือ	2/7	3	องค์กรปกครองส่วนท้องถิ่น	-	1,500,000	1,500,000	1,500,000	1,500,000	6,000,000
โครงการลาดยางถนนเชื่อมทางเข้าหมู่บ้าน 2,500 เมตร หมู่ที่ 7 ตำบลสระลงเรือ	2/7	3	องค์กรปกครองส่วนท้องถิ่น	-	4,000,000	4,000,000	4,000,000	4,000,000	16,000,000
โครงการถนนลูกรังทางเข้าหมู่บ้านยาวระยะทาง 500 เมตร หมู่ที่ 7 ตำบลสระลงเรือ	2/7	3	องค์กรปกครองส่วนท้องถิ่น	-	200,000	200,000	200,000	200,000	800,000
โครงการทำถนนอัดดินหินคลุกเส้นตรง-ห้วยลึก ความกว้าง 5 เมตร ยาว 2,500 เมตร หมู่ที่ 9 ตำบลสระลงเรือ	2/7	3	องค์กรปกครองส่วนท้องถิ่น	-	2,000,000	2,000,000	2,000,000	2,000,000	8,000,000
โครงการติดตั้งไฟฟ้าส่องสว่างเส้นตรง-ดอนมะนาว จำนวน 5 จุด หมู่ที่ 9 ตำบลสระลงเรือ	2/7	3	องค์กรปกครองส่วนท้องถิ่น	-	250,000	250,000	250,000	250,000	1,000,000
โครงการแก้ไขเสาไฟฟ้าอยู่ส่วนบุคคลย้ายมาปักตามแนวถนนสาธารณะ หมู่ที่ 9 ตำบลสระลงเรือ	2/7	3	องค์กรปกครองส่วนท้องถิ่น	-	900,000	900,000	900,000	900,000	3,600,000
โครงการติดตั้งแผงโซล่าเซลล์บริเวณศาลาประชาคมประจำหมู่บ้าน จำนวน 1 ชุด หมู่ที่ 9 ตำบลสระลงเรือ	2/7	3	องค์กรปกครองส่วนท้องถิ่น	-	50,000	50,000	50,000	50,000	200,000
โครงการก่อสร้างถนนลาดยางหรือถนนคอนกรีต สายคอนบ้านใหม่-หนองเจริญสุข กว้าง 5 เมตร ยาว 1 กิโลเมตร หมู่ที่ 12 ตำบลสระลงเรือ	2/7	3	องค์กรปกครองส่วนท้องถิ่น	-	2,000,000	2,000,000	2,000,000	2,000,000	8,000,000
โครงการก่อสร้างถนนลาดยางหรือถนนคอนกรีต สายคอนบ้านใหม่-กรอกตาโพธิ์ กว้าง 5 เมตร ยาว 1,500 เมตร หมู่ที่ 12 ตำบลสระลงเรือ	2/7	3	องค์กรปกครองส่วนท้องถิ่น	-	2,800,000	2,800,000	2,800,000	2,800,000	11,200,000
โครงการก่อสร้างถนนลาดยางสายกรอกตาโพธิ์-สำนักสงฆ์เขาอีแฉ่ กว้าง 5 เมตร ยาว 1,500 เมตร หมู่ที่ 12 ตำบลสระลงเรือ	2/7	3	องค์กรปกครองส่วนท้องถิ่น	-	1,500,000	1,500,000	1,500,000	1,500,000	6,000,000
โครงการปรับปรุงซ่อมแซมถนนหินคลุกภายในหมู่บ้าน หมู่ที่ 12 ตำบลสระลงเรือ	2/7	3	องค์กรปกครองส่วนท้องถิ่น	-	150,000	150,000	150,000	150,000	600,000
โครงการติดตั้งไฟฟ้าส่องสว่างภายในหมู่บ้านแบบเสาโคมหรือแบบโปก้ง หมู่ที่ 12 ตำบลสระลงเรือ	2/7	3	องค์กรปกครองส่วนท้องถิ่น	-	350,000	350,000	350,000	350,000	1,400,000
โครงการก่อสร้างถนนลาดยางสายหนอง-บ้านรางคลอง กว้าง 5 เมตร ยาว 600 เมตร หมู่ที่ 12 ตำบลสระลงเรือ	2/7	3	องค์กรปกครองส่วนท้องถิ่น	-	800,000	800,000	800,000	800,000	3,200,000
โครงการขยายเขตประปาภายในหมู่บ้าน หมู่ที่ 12 ตำบลสระลงเรือ	2/7	3	องค์กรปกครองส่วนท้องถิ่น	-	300,000	300,000	300,000	300,000	1,200,000
โครงการสร้างถนนคอนกรีตเส้นนาใหม่-บ้านหนองเจริญสุข หมู่ที่ 7 ตำบลสระลงเรือ ระยะทาง 2 กิโลเมตร(ถนนคอนกรีต-ลาดยาง) หมู่ที่ 5 ตำบลวังไผ่	2/7	3	องค์กรปกครองส่วนท้องถิ่น	-	3,000,000	3,000,000	3,000,000	3,000,000	12,000,000
โครงการก่อสร้างถนนคอนกรีต เส้นหน้าวัดนาใหม่(ข้างโรงเรียนบ้านนาใหม่)ระยะทาง 1.8 กิโลเมตร หมู่ที่ 5 ตำบลวังไผ่	2/7	3	องค์กรปกครองส่วนท้องถิ่น	-	1,800,000	1,800,000	1,800,000	1,800,000	7,200,000
โครงการก่อสร้างคอนกรีตเส้นทางเข้าคอนนาใหม่ (ข้างบ้านผู้ใหญ่ทองเหมาะ) ระยะทาง 1.1 กม.	2/7	3	องค์กรปกครองส่วนท้องถิ่น	-	1,500,000	1,500,000	1,500,000	1,500,000	6,000,000



**บัญชีรายการชุดโครงการ**

**งบประมาณดำเนินการ**

แผนงาน/โครงการ	ยุทธศาสตร์ ชาติ แผนแม่บทฯ	แหล่ง งบประมาณ	หน่วยดำเนินการ	พ.ศ. 2566	พ.ศ. 2567	พ.ศ. 2568	พ.ศ. 2569	พ.ศ. 2570	พ.ศ. 2566 - 2570
โครงการก่อสร้างถนนดินระดับสายถนนจัดสรร ระยะทาง 1.5 กิโลเมตร หมู่ที่ 5 ตำบล วังไผ่	2/7	3	องค์กรปกครองส่วนท้องถิ่น	-	600,000	600,000	600,000	600,000	2,400,000
โครงการปรับปรุงถนนคอนกรีตเสริมเหล็ก (สายเนินช้างศึก) ม. 1 บ้านอีต่อง	2/7	3	องค์กรปกครองส่วนท้องถิ่น	-	10,000,000	10,000,000	10,000,000	10,000,000	40,000,000
โครงการก่อสร้างถนนคอนกรีตเสริมเหล็ก หมู่ 1 บ้านปอมเป ซอย 1-9	2/7	3	องค์กรปกครองส่วนท้องถิ่น	-	4,200,000	4,200,000	4,200,000	4,200,000	16,800,000
โครงการก่อสร้างถนนคอนกรีตเสริมเหล็ก หมู่ 1 บ้านท่าแพ	2/7	3	องค์กรปกครองส่วนท้องถิ่น	-	1,050,000	1,050,000	1,050,000	1,050,000	4,200,000
โครงการก่อสร้างถนนคอนกรีตเสริมเหล็ก หมู่ 1 บ้านเขาเตียน, บ้านใหม่พัฒนา ซอย 1-6	2/7	3	องค์กรปกครองส่วนท้องถิ่น	-	5,880,000	5,880,000	5,880,000	5,880,000	23,520,000
โครงการก่อสร้างถนนคอนกรีตเสริมเหล็ก หมู่ 1 บ้านวังลังกา	2/7	3	องค์กรปกครองส่วนท้องถิ่น	-	2,240,000	2,240,000	2,240,000	2,240,000	8,960,000
โครงการก่อสร้างถนนคอนกรีตเสริมเหล็ก หมู่ 1 บ้านท่าขนุน (ซอยหมวดการทาง),บ้านท่าขนุน (ซอยโรงเรียนวีรวิชัย),บ้านท่าขนุน,สายข้าวแกงร้อยหม้อ,บ้านเขาแหลม,ถนนสายน้ำตกภูหลวง -บ้านหญ้าบาง,ถนนสายบ้านท่าขนุน - บ้านพวยาง	2/7	3	องค์กรปกครองส่วนท้องถิ่น	-	4,200,000	4,200,000	4,200,000	4,200,000	16,800,000
โครงการก่อสร้างถนนคอนกรีตเสริมเหล็ก ม. 2 บ้านเสาหมื่น ซอย 1-4	2/7	3	องค์กรปกครองส่วนท้องถิ่น	-	2,100,000	2,100,000	2,100,000	2,100,000	8,400,000
โครงการก่อสร้างถนนคอนกรีตเสริมเหล็ก หมู่ 2 บ้านองธิ - บ้านหญ้าบาง,บ้านหญ้าบาง - ต.สหกรณ์นิคม	2/7	3	องค์กรปกครองส่วนท้องถิ่น	-	1,680,000	1,680,000	1,680,000	1,680,000	6,720,000
โครงการก่อสร้างถนนคอนกรีตเสริมเหล็ก หมู่ 3 ถนนสายบ้านจันเคย์ -ตำบลสหกรณ์นิคม	2/7	3	องค์กรปกครองส่วนท้องถิ่น	-	1,260,000	1,260,000	1,260,000	1,260,000	5,040,000
โครงการก่อสร้างถนนหินลู หมู่ 4 บ้านขนุนคลี่ (ซอย 1-4), บ้านขนุนคลี่ - บ้านวังเกรียง	2/7	3	องค์กรปกครองส่วนท้องถิ่น	-	3,600,000	3,600,000	3,600,000	3,600,000	14,400,000
โครงการก่อสร้างถนนคอนกรีตเสริมเหล็ก หมู่ 2 บ้านองธิ (ซอย 1-8),บ้านองธิ (ซอยข้างร้านกิมธง), (ซอยข้างร้านตัดผม), (ซอยข้างสนามตะกั่ว), (กลุ่มลาว), (ซอยลุงหยดเก่า), (ซอยบ้านลุงหยด), (ซอยหลังวัดองธิ), (ซอยไร่ประเทือง), (ซอยข้างวัดองธิ), สายบ้านองธิ - ลำห้วยองธิ, สายวัดองธิ- ฝายองธิ, สายบ้านองธิ-วัดองธิ, สายบ้านหญ้าบาง -ฝายองธิ, ถนนบ้านหญ้าบาง	2/7	3	องค์กรปกครองส่วนท้องถิ่น	-	6,720,000	6,720,000	6,720,000	6,720,000	26,880,000
โครงการก่อสร้างถนนคอนกรีตเสริมเหล็ก หมู่ 3 บ้านจันเคย์ ซอย 1-3 , (ซอยวัดพุทธบริษัท), (ทางลงท่าแพ), บ้านปรังกาสิ ซอย 1-6, บ้านผาอัน ซอย 1-2,บ้านผาแดง,บ้านไร่กระเต้อ,บ้านหินกอง,บ้านผาอัน-อ่างเก็บน้ำ, (ซอยบ้านผู้ใหญ่ปิ่นเอง)	2/7	3	องค์กรปกครองส่วนท้องถิ่น	-	8,680,000	8,680,000	8,680,000	8,680,000	34,720,000
โครงการก่อสร้างถนนคอนกรีตเสริมเหล็ก หมู่ 5 บ้านพุดกัทนาม (ซอย 1-4),บ้านพุดกัทนาม,บ้านพุดกัทนาม-บ้านไร่กระเต้อ,บ้านหินแหลม (ซอย 1-5),บ้านหินแหลม	2/7	3	องค์กรปกครองส่วนท้องถิ่น	-	50,000,000	50,000,000	50,000,000	50,000,000	200,000,000
โครงการก่อสร้างถนนคอนกรีตเสริมเหล็ก หมู่ 4 บ้านห้วยกระเรียง, ซอยข้าง นพค.11, บ้านวังเกรียง (ซอยคนทำสวย), บ้านวังเกรียง-บ้านพุลาย,บ้านผู้ล่อง (ซอยข้างศูนย์เศรษฐกิจ), บ้านห้วยวัด, บ้านผู้ล่อง,บ้านผู้ล่อง-ฝายวังเกรียง, บ้านเขาเขียว,บ้านห้วยแห้ง, บ้านผู้ล่อง,บ้านท่าข้ามสุด, บ้านขนุนคลี่, บ้านขนุนคลี่-บ้านวังเกรียง,บ้านขนุนคลี่	2/7	3	องค์กรปกครองส่วนท้องถิ่น	-	13,160,000	13,160,000	13,160,000	13,160,000	52,640,000
โครงการปรับปรุงซ่อมแซมถนนภายในหมู่บ้าน หมู่ 1-5 ตำบลท่าขนุน	2/7	3	องค์กรปกครองส่วนท้องถิ่น	-	700,000	700,000	700,000	700,000	2,800,000
โครงการติดตั้งสัญญาณไฟฟ้า หมู่ 1 - 5 ตำบลท่าขนุน	2/7	3	องค์กรปกครองส่วนท้องถิ่น	-	1,000,000	1,000,000	1,000,000	1,000,000	4,000,000
โครงการวางท่อระบายน้ำคอนกรีตเสริมเหล็ก หมู่ 1-5 ตำบลท่าขนุน	2/7	3	องค์กรปกครองส่วนท้องถิ่น	-	2,000,000	2,000,000	2,000,000	2,000,000	8,000,000
โครงการก่อสร้างท่อเหลี่ยมคอนกรีตเสริมเหล็ก หมู่ 1-5 ตำบลท่าขนุน	2/7	3	องค์กรปกครองส่วนท้องถิ่น	-	5,000,000	5,000,000	5,000,000	5,000,000	20,000,000
โครงการก่อสร้างรางระบายน้ำคอนกรีตเสริมเหล็ก หมู่ 1-5 ตำบลท่าขนุน	2/7	3	องค์กรปกครองส่วนท้องถิ่น	-	3,000,000	3,000,000	3,000,000	3,000,000	12,000,000
โครงการก่อสร้างระบบประปาหมู่บ้าน หมู่ 1-5 ตำบลท่าขนุน	2/7	3	องค์กรปกครองส่วนท้องถิ่น	-	9,000,000	9,000,000	9,000,000	9,000,000	36,000,000
โครงการขยายเขตประปาหมู่บ้าน หมู่ 1-5 ตำบลท่าขนุน	2/7	3	องค์กรปกครองส่วนท้องถิ่น	-	5,000,000	5,000,000	5,000,000	5,000,000	20,000,000
โครงการปรับปรุงซ่อมแซมระบบประปาหมู่บ้าน หมู่ 1-5	2/7	3	องค์กรปกครองส่วนท้องถิ่น	-	2,000,000	2,000,000	2,000,000	2,000,000	8,000,000
โครงการก่อสร้าง ถังกักเก็บน้ำคอนกรีตเสริมเหล็กหมู่บ้าน หมู่ 1-5	2/7	3	องค์กรปกครองส่วนท้องถิ่น	-	5,000,000	5,000,000	5,000,000	5,000,000	20,000,000
โครงการเจาะบ่อน้ำบาดาล หมู่ 1-5 ตำบลท่าขนุน	2/7	3	องค์กรปกครองส่วนท้องถิ่น	-	1,800,000	1,800,000	1,800,000	1,800,000	7,200,000
โครงการขุดลอก ซ่อมแซม/ฝาย/อ่างเก็บน้ำ/ลำห้วย/ขุดลอกพุน้ำ/คลองส่งน้ำ หมู่ 1-5	2/7	3	องค์กรปกครองส่วนท้องถิ่น	-	2,000,000	2,000,000	2,000,000	2,000,000	8,000,000
โครงการก่อสร้างฝายกักเก็บน้ำหมู่ 1-5 ตำบลท่าขนุน	2/7	3	องค์กรปกครองส่วนท้องถิ่น	-	2,000,000	2,000,000	2,000,000	2,000,000	8,000,000
โครงการปรับปรุงซ่อมแซมฝายกักเก็บน้ำ หมู่ 1-5 ตำบลท่าขนุน	2/7	3	องค์กรปกครองส่วนท้องถิ่น	-	1,000,000	1,000,000	1,000,000	1,000,000	4,000,000
โครงการปรับปรุงซ่อมแซมศาลาอเนกประสงค์หมู่ 1-5 ตำบลท่าขนุน	2/7	3	องค์กรปกครองส่วนท้องถิ่น	-	1,000,000	1,000,000	1,000,000	1,000,000	4,000,000



**บัญชีรายการชุดโครงการ**

**งบประมาณดำเนินการ**

แผนงาน/โครงการ	ยุทธศาสตร์ ชาติ แผนแม่บทฯ	แหล่ง งบประมาณ	หน่วยดำเนินการ	พ.ศ. 2566	พ.ศ. 2567	พ.ศ. 2568	พ.ศ. 2569	พ.ศ. 2570	พ.ศ. 2566 - 2570
โครงการก่อสร้างห้องน้ำสาธารณะ หมู่ 1 – 5 ตำบลท่าขนุน	2/7	3	องค์กรปกครองส่วนท้องถิ่น	-	500,000	500,000	500,000	500,000	2,000,000
โครงการติดตั้งไฟกระพริบโซล่าเซลล์ภายในหมู่บ้าน หมู่ 1 – 5 ตำบลท่าขนุน	2/7	3	องค์กรปกครองส่วนท้องถิ่น	-	500,000	500,000	500,000	500,000	2,000,000
โครงการติดตั้งไฟฟ้าแสงสว่างโซล่าเซลล์ภายในหมู่บ้าน หมู่ 1 – 5 ตำบลท่าขนุน	2/7	3	องค์กรปกครองส่วนท้องถิ่น	-	1,000,000	1,000,000	1,000,000	1,000,000	4,000,000
โครงการติดตั้งแผงโซล่าเซลล์ หมู่ 1 – 5 ตำบลท่าขนุน	2/7	3	องค์กรปกครองส่วนท้องถิ่น	-	1,000,000	1,000,000	1,000,000	1,000,000	4,000,000
โครงการก่อสร้างรั้วโรงเรียน หมู่ 1-5	2/7	3	องค์กรปกครองส่วนท้องถิ่น	-	1,000,000	1,000,000	1,000,000	1,000,000	4,000,000
โครงการซ่อมแซมคอนกรีตเสริมเหล็กกันน้ำเขาระบริเวณสะพานบ้านผู้ล่อง หมู่ 4	2/7	3	องค์กรปกครองส่วนท้องถิ่น	-	500,000	500,000	500,000	500,000	2,000,000
โครงการปรับปรุง/ซ่อมแซมถนนคอนกรีตเสริมเหล็ก หมู่ 1 -5 ตำบลท่าขนุน	2/7	3	องค์กรปกครองส่วนท้องถิ่น	-	2,500,000	2,500,000	2,500,000	2,500,000	10,000,000
โครงการปรับปรุงระบบไฟฟ้าภายในอาคารสำนักงาน/ศูนย์พัฒนาเด็กเล็กเทศบาลตำบลท่าขนุน	2/7	3	องค์กรปกครองส่วนท้องถิ่น	-	500,000	500,000	500,000	500,000	2,000,000
โครงการก่อสร้างถนนคอนกรีตเสริมเหล็ก และท่อเหลี่ยมคอนกรีตเสริมเหล็กศูนย์บรรเทา และป้องกันสาธารณภัยเทศบาลตำบลท่าขนุน	2/7	3	องค์กรปกครองส่วนท้องถิ่น	-	500,000	500,000	500,000	500,000	2,000,000
โครงการก่อสร้างถนนแอสฟัลติกคอนกรีตเสริมเหล็กภายในหมู่บ้านขนุนคีรี	2/7	3	องค์กรปกครองส่วนท้องถิ่น	-	9,500,000	9,500,000	9,500,000	9,500,000	38,000,000
โครงการก่อสร้างถนนแอสฟัลติกคอนกรีตเสริมเหล็กถนนบ้านขนุนคีรี-ชะแล	2/7	3	องค์กรปกครองส่วนท้องถิ่น	-	9,500,000	9,500,000	9,500,000	9,500,000	38,000,000
โครงการก่อสร้างถนนแอสฟัลติกคอนกรีตบ้านไร่ ม.6 ห้วยเขย่งเชื่อม บ้านเนินสวรรค์ ต.ปิล็อก	2/7	3	องค์กรปกครองส่วนท้องถิ่น	-	2,000,000	2,000,000	2,000,000	2,000,000	8,000,000
โครงการก่อสร้างถนน คสล.บ้านไร่ป่า หมู่ที่ 5 ต.ห้วยเขย่ง เชื่อมบ้านพุตอง ต.ลิ้นถิ่น	2/7	3	องค์กรปกครองส่วนท้องถิ่น	-	30,000,000	30,000,000	30,000,000	30,000,000	120,000,000
โครงการก่อสร้างถนน คสล.ทางเข้าแปลงเกษตรโครงการพัฒนาพื้นที่สูงโครงการหลวงห้วยเขย่ง	2/7	3	องค์กรปกครองส่วนท้องถิ่น	-	2,000,000	2,000,000	2,000,000	2,000,000	8,000,000
โครงการก่อสร้างฝายกั้นการพื้นที่ป่าอนุรักษ์ พร้อมระบบกระจาย	2/7	3	องค์กรปกครองส่วนท้องถิ่น	-	2,000,000	2,000,000	2,000,000	2,000,000	8,000,000
โครงการจัดหาระบบบำบัดน้ำบาดาลโรงงานแสงอาทิตย์ ม.5 ต.ห้วยเขย่ง	2/7	3	องค์กรปกครองส่วนท้องถิ่น	-	2,000,000	2,000,000	2,000,000	2,000,000	8,000,000
โครงการก่อสร้างถนนคอนกรีตเสริมเหล็ก ขยายบ้านลุงแดง หมู่ 5 ต.ห้วยเขย่ง	2/7	3	องค์กรปกครองส่วนท้องถิ่น	-	2,000,000	2,000,000	2,000,000	2,000,000	8,000,000
โครงการก่อสร้างถนนคอนกรีตเสริมเหล็กสายน้ำพุร้อน - น้ำตกผาดาด	2/7	3	องค์กรปกครองส่วนท้องถิ่น	-	5,000,000	5,000,000	5,000,000	5,000,000	20,000,000
โครงการก่อสร้างถนนคอนกรีตเสริมเหล็กห้วยขนุน 1,500 เมตร หมู่ที่ 5 ต.หินดาด	2/7	3	องค์กรปกครองส่วนท้องถิ่น	-	2,000,000	2,000,000	2,000,000	2,000,000	8,000,000
โครงการสูบน้ำจากแม่น้ำแควน้อย สำหรับการผลิตน้ำประปา ต.สหกรณ์นิคม	2/7	3	องค์กรปกครองส่วนท้องถิ่น	-	5,000,000	5,000,000	5,000,000	5,000,000	20,000,000
โครงการก่อสร้างสะพานข้ามห้วยช้อย 10 หมู่ 2 ต.สหกรณ์นิคม	2/7	3	องค์กรปกครองส่วนท้องถิ่น	-	5,000,000	5,000,000	5,000,000	5,000,000	20,000,000
โครงการปรับปรุงถนนบริเวณหน้าโรงเรียนบ้านดินโส-ไร่จิตรพงศา หมู่ 3 ต.สหกรณ์นิคม	2/7	3	องค์กรปกครองส่วนท้องถิ่น	-	3,520,000	3,520,000	3,520,000	3,520,000	14,080,000
โครงการน้ำประปาผิวดิน/น้ำภูเขา หมู่ 6 ต.สหกรณ์นิคม	2/7	3	องค์กรปกครองส่วนท้องถิ่น	-	2,500,000	2,500,000	2,500,000	2,500,000	10,000,000
โครงการระบบน้ำประปาคลอรีนทั้งตำบล สหกรณ์นิคม	2/7	3	องค์กรปกครองส่วนท้องถิ่น	-	2,500,000	2,500,000	2,500,000	2,500,000	10,000,000
โครงการก่อสร้างถนนคอนกรีตเสริมเหล็ก บริเวณชอยบ้านป่าแดง หมู่ 1 บ้านสหกรณ์นิคม	2/7	3	องค์กรปกครองส่วนท้องถิ่น	-	4,400,000	4,400,000	4,400,000	4,400,000	17,600,000
โครงการก่อสร้างถนนคอนกรีตเสริมเหล็กสายบ้านสหกรณ์นิคม หมู่ 1 ตำบลสหกรณ์นิคม เชื่อม หมู่ 6 บ้านกุ่มมั่ง ตำบลหินดาด	2/7	3	องค์กรปกครองส่วนท้องถิ่น	-	1,490,000	1,490,000	1,490,000	1,490,000	5,960,000
โครงการก่อสร้างถนนคอนกรีตเสริมเหล็กชอยบ้านนายบุญมี หมู่ 3 บ้านสหกรณ์	2/7	3	องค์กรปกครองส่วนท้องถิ่น	-	12,127,000	12,127,000	12,127,000	12,127,000	48,508,000
โครงการก่อสร้างถนนคอนกรีตเสริมเหล็ก ทางเข้าน้ำตกผาดาด หมู่ 5 บ้านห้วยสมจิตร	2/7	3	องค์กรปกครองส่วนท้องถิ่น	-	26,104,000	26,104,000	26,104,000	26,104,000	104,416,000
โครงการก่อสร้างถนนคอนกรีตเสริมเหล็ก บริเวณชอย 10 ทางเข้าน้ำตกเสี้ยวสาว หมู่ 2 บ้านสะพานลาว	2/7	3	องค์กรปกครองส่วนท้องถิ่น	-	4,911,000	4,911,000	4,911,000	4,911,000	19,644,000
โครงการก่อสร้างถนนคอนกรีตเสริมเหล็กสายบ้านดินโส หมู่ 4 ต.สหกรณ์นิคม - บ้านองธิ หมู่ 2 ต.ท่าขนุน	2/7	3	องค์กรปกครองส่วนท้องถิ่น	-	1,490,000	1,490,000	1,490,000	1,490,000	5,960,000
โครงการก่อสร้างถนนคอนกรีตเสริมเหล็กบริเวณชอยเขาถ้อย หมู่ที่ 1 บ้านสหกรณ์นิคม	2/7	3	องค์กรปกครองส่วนท้องถิ่น	-	4,400,000	4,400,000	4,400,000	4,400,000	17,600,000
โครงการก่อสร้างถนนคอนกรีตเสริมเหล็กชอยแผ่นดินธรรมแผ่นดินทอง หมู่ 2 บ้านสะพานลาว	2/7	3	องค์กรปกครองส่วนท้องถิ่น	-	6,154,000	6,154,000	6,154,000	6,154,000	24,616,000



**บัญชีรายการชุดโครงการ**

**งบประมาณดำเนินการ**

แผนงาน/โครงการ	ยุทธศาสตร์ ชาติ แผนแม่บทฯ	แหล่ง งบประมาณ	หน่วยดำเนินการ	พ.ศ. 2566	พ.ศ. 2567	พ.ศ. 2568	พ.ศ. 2569	พ.ศ. 2570	พ.ศ. 2566 - 2570
โครงการก่อสร้างถนนคอนกรีตเสริมเหล็กซอยหนองหอยหมู่ 2 บ้านสะพานลาว	2/7	3	องค์กรปกครองส่วนท้องถิ่น	-	3,677,000	3,677,000	3,677,000	3,677,000	14,708,000
โครงการก่อสร้างถนนคอนกรีตเสริมเหล็กซอยหลังโรงเรียนหมู่ 2 บ้านสะพานลาว	2/7	3	องค์กรปกครองส่วนท้องถิ่น	-	1,226,000	1,226,000	1,226,000	1,226,000	4,904,000
โครงการปรับปรุงถนนลูกรังสายขึ้นหนองแดง ม.2 บ.กุยแห่ย์ เชื่อมตำบลห้วยเขย่ง	2/7	3	องค์กรปกครองส่วนท้องถิ่น	-	7,500,000	7,500,000	7,500,000	7,500,000	30,000,000
โครงการก่อสร้างถนนคอนกรีตเสริมเหล็กสายไร่ดอกกรัก ม.6 บ.หนองเจริญ ต.ลั่นถิ่น เชื่อม ม.8 บ.ท่าเคียน ต.ไทรโยค	2/7	3	องค์กรปกครองส่วนท้องถิ่น	-	4,000,000	4,000,000	4,000,000	4,000,000	16,000,000
โครงการปรับปรุงเสริมผิวจราจรลาดยาง AC แบบ OVERLAY บ.นามกุย ม.7 ต.ลั่นถิ่น เชื่อม ม.1 ต.ลั่นถิ่น	2/7	3	องค์กรปกครองส่วนท้องถิ่น	-	7,200,000	7,200,000	7,200,000	7,200,000	28,800,000
โครงการปรับปรุงเสริมผิวจราจรลาดยาง AC แบบ OVERLAY บ.พุถ่อง (สายชายน้ำไร่มรดกพ่อ) ม.1 บ.หม่องกะลา ต.หินตาด	2/7	3	องค์กรปกครองส่วนท้องถิ่น	-	4,200,000	4,200,000	4,200,000	4,200,000	16,800,000
โครงการก่อสร้างถนน คสล.บ้านนายจบ คงอิม ม.6 บ.หนองเจริญ	2/7	3	องค์กรปกครองส่วนท้องถิ่น	-	6,000,000	6,000,000	6,000,000	6,000,000	24,000,000
โครงการก่อสร้างถนน คสล.ทางเข้าศูนย์วิจัย ม.5 บ.หนองบาง	2/7	3	องค์กรปกครองส่วนท้องถิ่น	-	4,500,000	4,500,000	4,500,000	4,500,000	18,000,000
โครงการก่อสร้างถนน คสล.สายขึ้นพระบาท ม.4 บ.ลั่นถิ่น	2/7	3	องค์กรปกครองส่วนท้องถิ่น	-	7,200,000	7,200,000	7,200,000	7,200,000	28,800,000
โครงการปรับปรุงเสริมผิวจราจรลาดยาง AC แบบ OVERLAY สาย ม.1 บ.พุถ่อง ม. บ.กุยแห่ย์	2/7	3	องค์กรปกครองส่วนท้องถิ่น	-	7,200,000	7,200,000	7,200,000	7,200,000	28,800,000
โครงการปรับปรุงถนนลูกรังสายขึ้นหนองแดง ม.2 บ.กุยแห่ย์	2/7	3	องค์กรปกครองส่วนท้องถิ่น	-	7,500,000	7,500,000	7,500,000	7,500,000	30,000,000
โครงการปรับปรุงเสริมผิวจราจรลาดยาง AC แบบ OVERLAY ซอย 1 - ซอย 3 ม.6 บ.หนองเจริญ	2/7	3	องค์กรปกครองส่วนท้องถิ่น	-	7,200,000	7,200,000	7,200,000	7,200,000	28,800,000
โครงการปรับปรุงถนนลูกรังสายเนินสวรรค์ ทางขึ้นพระบาท ม.6 บ.หนองเจริญ	2/7	3	องค์กรปกครองส่วนท้องถิ่น	-	7,500,000	7,500,000	7,500,000	7,500,000	30,000,000
โครงการก่อสร้างถนน คสล.ทางเข้าบ้านพี่น้อง สมจิตร์ ม.5 บ.หนองบาง	2/7	3	องค์กรปกครองส่วนท้องถิ่น	-	6,000,000	6,000,000	6,000,000	6,000,000	24,000,000
โครงการก่อสร้างถนนลาดยางผิวจราจรแอสฟัลติกคอนกรีต ซ.ฐานป่าไม้ ม.1 บ.พุถ่อง	2/7	3	องค์กรปกครองส่วนท้องถิ่น	-	3,500,000	3,500,000	3,500,000	3,500,000	14,000,000
โครงการก่อสร้างสะพานคอนกรีตเสริมเหล็ก ซ.หน้าวัดหนองบาง ม.5 บ.หนองบาง	2/7	3	องค์กรปกครองส่วนท้องถิ่น	-	5,000,000	5,000,000	5,000,000	5,000,000	20,000,000
โครงการก่อสร้างถนนคอนกรีตเสริมเหล็ก ซ.สี่แยกบ้านนายลาก - บ้านจำสุมพร ม.1 บ.พุถ่อง	2/7	3	องค์กรปกครองส่วนท้องถิ่น	-	5,250,000	5,250,000	5,250,000	5,250,000	21,000,000
โครงการก่อสร้างถนนคอนกรีตเสริมเหล็ก จากวัดธรรมปิติ- พูรางหมู ม.3 บ้านพุถ่อง	2/7	3	องค์กรปกครองส่วนท้องถิ่น	-	1,625,000	1,625,000	1,625,000	1,625,000	6,500,000
โครงการก่อสร้างถนนคอนกรีตเสริมเหล็ก จากวัดถ้ำผาลูกึง - บ้านจำสุมพร ม.3 บ.พุถ่อง	2/7	3	องค์กรปกครองส่วนท้องถิ่น	-	4,875,000	4,875,000	4,875,000	4,875,000	19,500,000
โครงการก่อสร้างสะพานคอนกรีตเสริมเหล็ก ซอยบ้านจู้รี ม.7 บ.นามกุย	2/7	3	องค์กรปกครองส่วนท้องถิ่น	-	1,300,000	1,300,000	1,300,000	1,300,000	5,200,000
โครงการก่อสร้างคลองคอนกรีตรูปตัววี จากบ้านนางมาลี อินทร์ บัวทอง - บ้านนายบรรดิษฐ์ ม.7 บ.นามกุย	2/7	3	องค์กรปกครองส่วนท้องถิ่น	-	1,300,000	1,300,000	1,300,000	1,300,000	5,200,000
โครงการก่อสร้างถนนคอนกรีตเสริมเหล็ก จากไร่ นายวิชัย - ไร่ นางสุภาวณท์ หมู่ที่ 1	2/7	3	องค์กรปกครองส่วนท้องถิ่น	-	3,000,000	3,000,000	3,000,000	3,000,000	12,000,000
โครงการก่อสร้างถนนคอนกรีตเสริมเหล็กบ้านทุ่งเสือโทน หมู่ที่ 4 ตำบลชะแล อำเภอกงหรา หมู่ที่ 3 ตำบลนาสวน อำเภอสรีสวัสดิ์	2/7	3	องค์กรปกครองส่วนท้องถิ่น	-	1,800,000	1,800,000	1,800,000	1,800,000	7,200,000
โครงการก่อสร้างถนนคอนกรีตเสริมเหล็ก รหัสทางหลวงท้องถิ่น กจ.ถ. 57-3 สายบ้านห้วยเสือ หมู่ที่ 1 - บ้านทุ่งเสือโทน หมู่ที่ 4	2/7	3	องค์กรปกครองส่วนท้องถิ่น	-	10,800,000	10,800,000	10,800,000	10,800,000	43,200,000
โครงการก่อสร้างถนนคอนกรีตเสริมเหล็ก สายน้ำตกทุ่งนางครวญ หมู่ที่ 6	2/7	3	องค์กรปกครองส่วนท้องถิ่น	-	1,500,000	1,500,000	1,500,000	1,500,000	6,000,000
โครงการก่อสร้างถนนคอนกรีตเสริมเหล็ก รหัสทางหลวงท้องถิ่น กจ.ถ.57-1 สายบ้านทุ่งนางครวญ หมู่ที่ 6 - บ้านชะอี่ หมู่ที่ 7	2/7	3	องค์กรปกครองส่วนท้องถิ่น	-	10,800,000	10,800,000	10,800,000	10,800,000	43,200,000
โครงการก่อสร้างถนนคอนกรีตเสริมเหล็กหมู่ที่ 7 ตำบลชะแล อำเภอกงหรา หมู่ที่ 2 บ้านสะพานลาว ตำบลสหกรณ์นิคม อำเภอกงหรา	2/7	3	องค์กรปกครองส่วนท้องถิ่น	-	3,600,000	3,600,000	3,600,000	3,600,000	14,400,000
โครงการก่อสร้างถนนคอนกรีตเสริมเหล็กบ้านห้วยเสือ หมู่ที่ 1- บ้านชะอี่ หมู่ที่ 7	2/7	3	องค์กรปกครองส่วนท้องถิ่น	-	7,200,000	7,200,000	7,200,000	7,200,000	28,800,000

**บัญชีรายการชุดโครงการ**

**งบประมาณดำเนินการ**

แผนงาน/โครงการ	ยุทธศาสตร์ ชาติ แผนแม่บทฯ	แหล่ง งบประมาณ	หน่วยดำเนินการ	พ.ศ. 2566	พ.ศ. 2567	พ.ศ. 2568	พ.ศ. 2569	พ.ศ. 2570	พ.ศ. 2566 - 2570
โครงการก่อสร้างถนนคอนกรีตเสริมเหล็กสายหนองหวาย หมู่ที่ 3 - บ้านเจริญทรัพย์ ม.1 ต.หนองกร่าง อำเภอบ่อพลอย จังหวัดกาฬสินธุ์	2/7	3	องค์กรปกครองส่วนท้องถิ่น	-	1,500,000	1,500,000	1,500,000	1,500,000	6,000,000
โครงการก่อสร้างสะพานคอนกรีตเสริมเหล็ก บนถนนสายบ้านลำเหย - บ้านหนองหมู หมู่ที่ 8 ต.หลุมรั้ง อำเภอบ่อพลอย จังหวัดกาฬสินธุ์	2/7	3	องค์กรปกครองส่วนท้องถิ่น	-	1,929,000	1,929,000	1,929,000	1,929,000	7,716,000
โครงการก่อสร้างถนนคอนกรีตเสริมเหล็กสายเจริญทรัพย์ - ไร่เจริญ ม.1 ต.หนองกร่าง อำเภอบ่อพลอย จังหวัดกาฬสินธุ์	2/7	3	องค์กรปกครองส่วนท้องถิ่น	-	2,229,000	2,229,000	2,229,000	2,229,000	8,916,000
โครงการก่อสร้างถนนลาดยางสายบ้านพรวกหมู่ที่ 7 บ้านหลังเขา ม.6 ต.หนองกร่างอำเภอบ่อพลอย จังหวัดกาฬสินธุ์	2/7	3	องค์กรปกครองส่วนท้องถิ่น	-	3,600,000	3,600,000	3,600,000	3,600,000	14,400,000
โครงการก่อสร้างถนนคอนกรีตเสริมเหล็กสายชัยน้ำเงิน - หนองกร่าง ม.8 ต.หนองกร่าง อำเภอบ่อพลอย จังหวัดกาฬสินธุ์	2/7	3	องค์กรปกครองส่วนท้องถิ่น	-	4,950,000	4,950,000	4,950,000	4,950,000	19,800,000
โครงการก่อสร้างคอนกรีตเสริมเหล็กสายจินดา - เขากแก้ว หมู่ที่ 9 - 13 ตำบลหนองกุ่ม อำเภอบ่อพลอย จังหวัดกาฬสินธุ์	2/7	3	องค์กรปกครองส่วนท้องถิ่น	-	7,192,000	7,192,000	7,192,000	7,192,000	28,768,000
โครงการปรับปรุงถนนคอนกรีตเสริมเหล็ก ถนน ทต. ซอย 12 ชุมชนหนองรี	2/7	3	องค์กรปกครองส่วนท้องถิ่น	-	2,544,000	2,544,000	2,544,000	2,544,000	10,176,000
โครงการปรับปรุงถนนลาดยางแอสฟัลติกคอนกรีต สายบ้านหนองบัว - สามยอด หมู่ที่ 8 ตำบลช่องค่าน	2/7	3	องค์กรปกครองส่วนท้องถิ่น	-	982,000	982,000	982,000	982,000	3,928,000
โครงการปรับปรุงถนนคอนกรีตเสริมเหล็กภายในหมู่บ้าน หมู่ที่ 1 ตำบลหนองกร่าง	2/7	3	องค์กรปกครองส่วนท้องถิ่น	-	1,529,000	1,529,000	1,529,000	1,529,000	6,116,000
โครงการปรับปรุงถนนคสล.ภายในหมู่บ้าน หมู่ที่ 7 ตำบลหนองกร่าง	2/7	3	องค์กรปกครองส่วนท้องถิ่น	-	7,883,000	7,883,000	7,883,000	7,883,000	31,532,000
โครงการปรับปรุงถนนคสล. สายวัดเขาลำ - สระตาโล หมู่ 1 ตำบลบ่อพลอย	2/7	3	องค์กรปกครองส่วนท้องถิ่น	-	6,425,000	6,425,000	6,425,000	6,425,000	25,700,000
โครงการปรับปรุงถนนลูกรังเป็นถนนคอนกรีตเสริมเหล็ก สายหนองกระทุ่ม - หนองจิก หมู่ที่ 2 บ้านหนองกระทุ่ม ตำบลหนองกุ่ม อำเภอบ่อพลอย จังหวัดกาฬสินธุ์	2/7	3	องค์กรปกครองส่วนท้องถิ่น	-	9,963,000	9,963,000	9,963,000	9,963,000	39,852,000
โครงการก่อสร้างถนนคอนกรีตเสริมเหล็ก สายเจริญทรัพย์ - หนองหวาย หมู่ที่ 1 บ้านเจริญทรัพย์ ตำบลหนองกร่าง อำเภอบ่อพลอย จังหวัดกาฬสินธุ์	2/7	3	องค์กรปกครองส่วนท้องถิ่น	-	7,996,000	7,996,000	7,996,000	7,996,000	31,984,000
โครงการซ่อมแซมคอสะพานบึงห่ม เส้นบึงห่ม - ตะวัน พร้อมเรียงหินใหญ่ หมู่ที่ 5 บ้านบึงห่ม ตำบลบ่อพลอย อำเภอบ่อพลอย จังหวัดกาฬสินธุ์	2/7	3	องค์กรปกครองส่วนท้องถิ่น	-	1,350,000	1,350,000	1,350,000	1,350,000	5,400,000
โครงการก่อสร้างถนนลาดยางผิวจราจรแอสฟัลติกคอนกรีต หมู่ที่ 8 บ้านลำเหย.หลุมรั้ง เชื่อมกับหมู่ที่ 3 บ้านหนองหวาย ต.หนองกร่าง.บ่อพลอย จ.กาฬสินธุ์	2/7	3	องค์กรปกครองส่วนท้องถิ่น	-	1,952,500	1,952,500	1,952,500	1,952,500	7,810,000
โครงการก่อสร้างถนนลาดยางผิวจราจรแอสฟัลติกคอนกรีต หมู่ที่ 16 บ้านจัดสรรต.หลุมรั้ง เชื่อมกับหมู่ที่ 8 บ้านอ่างหิน ต.วังไม้ อ.ห้วยกระเจา จ.กาฬสินธุ์	2/7	3	องค์กรปกครองส่วนท้องถิ่น	-	1,439,000	1,439,000	1,439,000	1,439,000	5,756,000
โครงการก่อสร้างถนนลาดยางผิวจราจรแอสฟัลติกคอนกรีต หมู่ที่ 17 บ้านไร่พัฒนา.หลุมรั้ง เชื่อมกับหมู่ที่ 3 บ้านหนองหวาย ต.หนองกร่าง.บ่อพลอย จ.กาฬสินธุ์	2/7	3	องค์กรปกครองส่วนท้องถิ่น	-	1,647,500	1,647,500	1,647,500	1,647,500	6,590,000
โครงการก่อสร้างถนนคอนกรีตเสริมเหล็ก สายบ้านหนองหวาย หมู่ที่ 3 - บ้านเจริญทรัพย์ หมู่ที่ 1 เชื่อมต่อบ้านไร่เจริญ หมู่ที่ 1 ต.หลุมรั้ง อ.บ่อพลอย จ.กาฬสินธุ์	2/7	3	องค์กรปกครองส่วนท้องถิ่น	-	1,979,000	1,979,000	1,979,000	1,979,000	7,916,000
โครงการก่อสร้างถนนคอนกรีตเสริมเหล็ก สายลำตะเพิน- ยางสูง ม.5 บ้านลำตะเพิน ต.หนองรี เชื่อมต่อ ม.4 บ้านยางสูง ต.หลุมรั้ง อ.บ่อพลอย จ.กาฬสินธุ์	2/7	3	องค์กรปกครองส่วนท้องถิ่น	-	1,500,000	1,500,000	1,500,000	1,500,000	6,000,000
โครงการก่อสร้างถนนคอนกรีตเสริมเหล็ก สายบ้านโป่งรี - ถ้ำผาวังจันทร์ ม.6 บ้านโป่งรี ต.หนองรี เชื่อมต่อ ม.18 บ้านถ้ำผาวังจันทร์ ต.หลุมรั้ง อ.บ่อพลอย จ.กาฬสินธุ์	2/7	3	องค์กรปกครองส่วนท้องถิ่น	-	1,500,000	1,500,000	1,500,000	1,500,000	6,000,000
โครงการก่อสร้างถนนผิวจราจรลูกรัง สายลำพระยา - หนองไม้เอื้อย ม.10 บ้านลำพระยา ต.หนองรี อ.บ่อพลอย เชื่อมต่อ ม.2 บ้านหนองไม้เอื้อย ต.หนองปรือ อ.หนองปรือ จ.กาฬสินธุ์	2/7	3	องค์กรปกครองส่วนท้องถิ่น	-	3,000,000	3,000,000	3,000,000	3,000,000	12,000,000



**บัญชีรายการชุดโครงการ**

**งบประมาณดำเนินการ**

แผนงาน/โครงการ	ยุทธศาสตร์ ชาติ แผนแม่บทฯ	แหล่ง งบประมาณ	หน่วยดำเนินการ	พ.ศ. 2566	พ.ศ. 2567	พ.ศ. 2568	พ.ศ. 2569	พ.ศ. 2570	พ.ศ. 2566 - 2570
โครงการก่อสร้างถนนผิวจราจรลูกรัง สายลำอิฐ - ถ้ำผาวังจันทร์ ม.7 บ้านลำอิฐ ต.หนองรี เชื่อมต่อ ม.18 บ้านถ้ำผาวังจันทร์ ต.หลุมรี	2/7	3	องค์กรปกครองส่วนท้องถิ่น	-	2,000,000	2,000,000	2,000,000	2,000,000	8,000,000
โครงการก่อสร้างถนนลาดยางผิวจราจรแอสฟัลติกคอนกรีต สายบ้านวังใหญ่ - บ้านหนองเตียน หมู่ที่ 4 บ้านช่องด่าน ต.ช่องด่าน - หมู่ที่ 6 บ้านหนองเตียน ต.บ่อพลอย สายเชื่อมระหว่าง ต.ช่องด่านกับ ต.บ่อพลอย อ.บ่อพลอย จ.กาญจนบุรี	2/7	3	องค์กรปกครองส่วนท้องถิ่น	-	1,981,000	1,981,000	1,981,000	1,981,000	7,924,000
โครงการก่อสร้างถนนลาดยางแอสฟัลติกคอนกรีต เส้นบ้านบ่อพลอย - ห้วยมะกะห่า หมู่ที่ 1 ต.บ่อพลอย เชื่อมต่อบ้านห้วยมะกะห่า หมู่ที่ 11 ต.ห้วยกระเจา อ.ห้วยกระเจา จ.กาญจนบุรี	2/7	3	องค์กรปกครองส่วนท้องถิ่น	-	3,000,000	3,000,000	3,000,000	3,000,000	12,000,000
โครงการก่อสร้างถนนลาดยางแอสฟัลติกคอนกรีต หมู่ที่ 6 บ้านหนองเตียน ต.บ่อพลอย เชื่อมต่อบ้านวังใหญ่ หมู่ที่ 4 ต.ช่องด่าน อ.บ่อพลอย จ.กาญจนบุรี	2/7	3	องค์กรปกครองส่วนท้องถิ่น	-	3,000,000	3,000,000	3,000,000	3,000,000	12,000,000
โครงการก่อสร้างถนนลาดยางแอสฟัลติกคอนกรีต หมู่ที่ 7 บ้านตะวัน ต.บ่อพลอย เชื่อมต่อบ้านพุ่ม หมู่ที่ 10 ต.หนองกุ่ม อ.บ่อพลอย จ.กาญจนบุรี	2/7	3	องค์กรปกครองส่วนท้องถิ่น	-	1,500,000	1,500,000	1,500,000	1,500,000	6,000,000
โครงการก่อสร้างถนนลาดยางแอสฟัลติกคอนกรีต บ้านเขาเขียว หมู่ที่ 9 ต.บ่อพลอย เชื่อมต่อบ้านทัพพะยา หมู่ที่ 8 ต.ห้วยกระเจา อ.ห้วยกระเจา จ.กาญจนบุรี	2/7	3	องค์กรปกครองส่วนท้องถิ่น	-	1,500,000	1,500,000	1,500,000	1,500,000	6,000,000
โครงการก่อสร้างถนนลาดยางแอสฟัลติกคอนกรีต เส้นเขาสิงโต หมู่ที่ 10 ต.บ่อพลอย เชื่อมต่อบ้านสลอบ หมู่ที่ 14 ต.หนองกุ่ม อ.บ่อพลอย จ.กาญจนบุรี	2/7	3	องค์กรปกครองส่วนท้องถิ่น	-	3,000,000	3,000,000	3,000,000	3,000,000	12,000,000
โครงการก่อสร้างสะพานคอนกรีตเสริมเหล็กข้ามห้วยลำตะเพิน หมู่ที่ 4 บ้านเสาหงส์ ต.หนองกุ่ม เชื่อมกับ หมู่ที่ 8 บ้านหนองโพธิ์ ต.บ่อพลอย อ.บ่อพลอย จ.กาญจนบุรี	2/7	3	องค์กรปกครองส่วนท้องถิ่น	-	3,000,000	3,000,000	3,000,000	3,000,000	12,000,000
โครงการก่อสร้างถนนคอนกรีตเสริมเหล็ก (AC) สายบ้านเขาแก้ว หมู่ที่ 13 ต.หนองกุ่ม อ.บ่อพลอย เชื่อมกับหมู่ที่ 5 บ้านหนองจอก ต.แก่งเสี้ยน อ.เมือง จ.กาญจนบุรี	2/7	3	องค์กรปกครองส่วนท้องถิ่น	-	6,240,000	6,240,000	6,240,000	6,240,000	24,960,000
โครงการก่อสร้างถนนคอนกรีตเสริมเหล็ก (AC) สายหนองแดง หมู่ที่ 5 ต.หนองกุ่ม อ.บ่อพลอย เชื่อมกับสายท่าว่า หมู่ที่ 3 บ้านท่าว่า ต.บ่อพลอย อ.บ่อพลอย จ.กาญจนบุรี	2/7	3	องค์กรปกครองส่วนท้องถิ่น	-	6,745,600	6,745,600	6,745,600	6,745,600	26,982,400
โครงการถนนลาดยางผิวจราจรแอสฟัลติกคอนกรีต หมู่ 3 ตำบลช่องด่าน	2/7	3	องค์กรปกครองส่วนท้องถิ่น	-	7,000,000	7,000,000	7,000,000	7,000,000	28,000,000
โครงการถนนลาดยางผิวจราจรแอสฟัลติกคอนกรีต หมู่ 4 ตำบลช่องด่าน	2/7	3	องค์กรปกครองส่วนท้องถิ่น	-	7,000,000	7,000,000	7,000,000	7,000,000	28,000,000
โครงการถนนลาดยางผิวจราจรแอสฟัลติกคอนกรีต หมู่ 5 ตำบลช่องด่าน	2/7	3	องค์กรปกครองส่วนท้องถิ่น	-	6,930,000	6,930,000	6,930,000	6,930,000	27,720,000
โครงการถนนลาดยางผิวจราจรแอสฟัลติกคอนกรีต หมู่ 7 ตำบลช่องด่าน	2/7	3	องค์กรปกครองส่วนท้องถิ่น	-	1,900,000	1,900,000	1,900,000	1,900,000	7,600,000
โครงการถนนลาดยางผิวจราจรแอสฟัลติกคอนกรีต หมู่ 8 ตำบลช่องด่าน	2/7	3	องค์กรปกครองส่วนท้องถิ่น	-	11,548,000	11,548,000	11,548,000	11,548,000	46,192,000
โครงการถนนลาดยางผิวจราจรแอสฟัลติกคอนกรีต หมู่ 9 ตำบลช่องด่าน	2/7	3	องค์กรปกครองส่วนท้องถิ่น	-	6,930,000	6,930,000	6,930,000	6,930,000	27,720,000
โครงการถนนลาดยางผิวจราจรแอสฟัลติกคอนกรีต หมู่ 12 ตำบลช่องด่าน	2/7	3	องค์กรปกครองส่วนท้องถิ่น	-	5,940,000	5,940,000	5,940,000	5,940,000	23,760,000
โครงการถนนลาดยางผิวจราจรแอสฟัลติกคอนกรีต หมู่ 12 ตำบลช่องด่าน	2/7	3	องค์กรปกครองส่วนท้องถิ่น	-	6,930,000	6,930,000	6,930,000	6,930,000	27,720,000
โครงการขยายผิวจราจร คสล.สายหนองรี-ลำอิฐ เขตด้านท่อระบายน้ำต่อจากโครงการเดิม	2/7	3	องค์กรปกครองส่วนท้องถิ่น	-	1,620,000	1,620,000	1,620,000	1,620,000	6,480,000
โครงการปรับปรุงซ่อมแซมผิวจราจร ขย 1 เป็นแอสฟัลติก	2/7	3	องค์กรปกครองส่วนท้องถิ่น	-	3,000,000	3,000,000	3,000,000	3,000,000	12,000,000
โครงการปรับปรุงซ่อมแซมผิวจราจร สายหนองรี - ลำอิฐ	2/7	3	องค์กรปกครองส่วนท้องถิ่น	-	4,000,000	4,000,000	4,000,000	4,000,000	16,000,000
โครงการก่อสร้างถนน คสล.สายเมืองทองหนองรี - หนองเจริญ (หนองชายเขา)	2/7	3	องค์กรปกครองส่วนท้องถิ่น	-	4,176,000	4,176,000	4,176,000	4,176,000	16,704,000
โครงการก่อสร้างถนนคอนกรีตเสริมเหล็ก สายทุ่งดินดำ หมู่ที่ 2 ต.หนองรางเชื่อมต่อกับหมู่ที่ 13 ต.หนองปลาไหล	2/7	3	องค์กรปกครองส่วนท้องถิ่น	-	2,500,000	2,500,000	2,500,000	2,500,000	10,000,000
โครงการก่อสร้างถนนคอนกรีตเสริมเหล็ก สายบ้านหนองหวาย หมู่ที่ 3 - บ้านเจริญทรัพย์ หมู่ที่ 1 ต. หนองราง เชื่อมต่อบ้านไร่เจริญ หมู่ที่ 1 ต. หลุมรี อ.บ่อพลอย จ.กาญจนบุรี	2/7	3	องค์กรปกครองส่วนท้องถิ่น	-	8,311,000	8,311,000	8,311,000	8,311,000	33,244,000

**บัญชีรายการชุดโครงการ**

**งบประมาณดำเนินการ**

แผนงาน/โครงการ	ยุทธศาสตร์ ชาติ แผนแม่บทฯ	แหล่ง งบประมาณ	หน่วยดำเนินการ	พ.ศ. 2566	พ.ศ. 2567	พ.ศ. 2568	พ.ศ. 2569	พ.ศ. 2570	พ.ศ. 2566 - 2570
โครงการก่อสร้างถนนคอนกรีตเสริมเหล็กสายบ้านโป่งเจริญ ม.4 - บ้านหนองกร่าง ม.2 เชื่อมต่อ ต. หลุมรั้ง อ.บ่อพลอย จ.กาญจนบุรี	2/7	3	องค์กรปกครองส่วนท้องถิ่น	-	5,884,000	5,884,000	5,884,000	5,884,000	23,536,000
โครงการก่อสร้างถนนลาดยางแอสฟัลท์ติกคอนกรีตสายหมู่ที่ 7,9 ต.หนองกร่าง อ.บ่อพลอย เชื่อมต่อหมู่ที่ 13 ต.ปหนองปลาไหล อ.หนองปรือ จ.กาญจนบุรี	2/7	3	องค์กรปกครองส่วนท้องถิ่น	-	5,038,000	5,038,000	5,038,000	5,038,000	20,152,000
โครงการก่อสร้างถนนลาดยางแอสฟัลท์ติกคอนกรีต หมู่ที่ 6 สายบ้านหลังเขา ตำบลหนองกร่าง เชื่อมต่อ ตำบลหลุมรั้ง อำเภอบ่อพลอย จังหวัดกาญจนบุรี	2/7	3	องค์กรปกครองส่วนท้องถิ่น	-	3,700,000	3,700,000	3,700,000	3,700,000	14,800,000
โครงการปรับปรุงถนนคอนกรีตเสริมเหล็กสายบ้านซึกน้ำเงิน หมู่ที่ 8 บ้านหนองกร่าง หมู่ที่ 2 เชื่อมต่อตำบลหลุมรั้ง อำเภอบ่อพลอย จังหวัดกาญจนบุรี	2/7	3	องค์กรปกครองส่วนท้องถิ่น	-	7,458,000	7,458,000	7,458,000	7,458,000	29,832,000
โครงการก่อสร้างถนนลาดยางแอสฟัลท์ติกคอนกรีต บ้านบ่อเหยียง - เหมือนแร่พมทวน หมู่ที่ 2 บ้านบ่อเหยียง	2/7	3	องค์กรปกครองส่วนท้องถิ่น	-	9,700,000	9,700,000	9,700,000	9,700,000	38,800,000
โครงการก่อสร้างถนนผิวจราจรลูกรังสายบ่อเหยียง - เหมือนแร่ พมทวน	2/7	3	องค์กรปกครองส่วนท้องถิ่น	-	2,000,000	2,000,000	2,000,000	2,000,000	8,000,000
โครงการก่อสร้างถนนลาดยางแอสฟัลท์ติกคอนกรีต บ้านยางสูง - บ้านหนองชายเขา หมู่ที่ 4 บ้านยางสูง	2/7	3	องค์กรปกครองส่วนท้องถิ่น	-	7,800,000	7,800,000	7,800,000	7,800,000	31,200,000
โครงการก่อสร้างถนนลาดยางแอสฟัลท์ติกคอนกรีต หมู่ที่ 6 ต.หลุมรั้ง เชื่อมกับ หมู่ 5 ต.หนองรี อ.บ่อพลอย จ.กาญจนบุรี หมู่ที่ 6 บ้านหนองหมู	2/7	3	องค์กรปกครองส่วนท้องถิ่น	-	1,957,000	1,957,000	1,957,000	1,957,000	7,828,000
โครงการก่อสร้างถนนลาดยางแอสฟัลท์ติกคอนกรีต หมู่ที่ 7 บ้านสันติสุข ต.หลุมรั้ง สายเชื่อมต่อกับหมู่ 1 บ้านหนองแกใน ต.หนองรี หมู่ที่ 7 บ้านสันติสุข	2/7	3	องค์กรปกครองส่วนท้องถิ่น	-	3,500,000	3,500,000	3,500,000	3,500,000	14,000,000
โครงการก่อสร้างถนนลาดยางแอสฟัลท์ติกคอนกรีต สายบ้าน ลำเหย - บ้านหนองหมู หมู่ที่ 8 บ้านลำเหย	2/7	3	องค์กรปกครองส่วนท้องถิ่น	-	9,750,000	9,750,000	9,750,000	9,750,000	39,000,000
โครงการก่อสร้างถนนลาดยางแอสฟัลท์ติกคอนกรีต หมู่ที่ 8 บ้านลำเหย ต.หลุมรั้ง สายเชื่อมต่อระหว่าง ต.หลุมรั้ง กับ ต.หนองรี อ.บ่อพลอย หมู่ที่ 8 บ้านลำเหย	2/7	3	องค์กรปกครองส่วนท้องถิ่น	-	3,710,000	3,710,000	3,710,000	3,710,000	14,840,000
โครงการก่อสร้างถนนลาดยางแอสฟัลท์ติกคอนกรีต หมู่ที่ 8 บ้านลำเหย ต.หลุมรั้ง สายเชื่อมต่อระหว่าง ต.หลุมรั้ง กับ ต.หนองกร่าง อ.บ่อพลอย หมู่ที่ 8 บ้านลำเหย	2/7	3	องค์กรปกครองส่วนท้องถิ่น	-	3,905,000	3,905,000	3,905,000	3,905,000	15,620,000
โครงการก่อสร้างถนนลาดยางแอสฟัลท์ติกคอนกรีต สายบ้านงาม - บ้านลำเหย (สายบ้านลุงศรี) หมู่ที่ 8 บ้านลำเหย	2/7	3	องค์กรปกครองส่วนท้องถิ่น	-	3,000,000	3,000,000	3,000,000	3,000,000	12,000,000
โครงการก่อสร้างขยายไหล่ทางผิวจราจรแอสฟัลท์ติกคอนกรีต สายหนองไผ่ชุม - ถ้ำผาวังจันทร์ หมู่ที่ 9 บ้านหนองไผ่ชุม	2/7	3	องค์กรปกครองส่วนท้องถิ่น	-	2,000,000	2,000,000	2,000,000	2,000,000	8,000,000
โครงการก่อสร้างถนนลาดยางแอสฟัลท์ติกคอนกรีต สายบ้าน หนองขาม สายเชื่อมต่อ หมู่ 12 บ้านสามยอม ต.ช่องด่าน หมู่ที่ 10 บ้านหนองเต็ง	2/7	3	องค์กรปกครองส่วนท้องถิ่น	-	5,500,000	5,500,000	5,500,000	5,500,000	22,000,000
โครงการก่อสร้างขยายไหล่ทางผิวจราจรแอสฟัลท์ติกคอนกรีต สายบ้านไร่เจริญ - บ้านไร่ใหม่ หมู่ที่ 11 บ้านไร่ใหม่	2/7	3	องค์กรปกครองส่วนท้องถิ่น	-	2,000,000	2,000,000	2,000,000	2,000,000	8,000,000
โครงการก่อสร้างปรับปรุงถนนผิวจราจรแอสฟัลท์ติกคอนกรีต สายยางสูง-บ้านวังเงิน หมู่ที่ 14 บ้านวังเงิน	2/7	3	องค์กรปกครองส่วนท้องถิ่น	-	2,600,000	2,600,000	2,600,000	2,600,000	10,400,000
โครงการก่อสร้างถนนลาดยางแอสฟัลท์ติกคอนกรีต สายบ้านหลุมรั้ง ต.หลุมรั้ง - บ้านหนองหว้า ต.ช่องด่าน หมู่ที่ 15 บ้านงเจริญ 9 ต.หลุมรั้ง	2/7	3	องค์กรปกครองส่วนท้องถิ่น	-	2,600,000	2,600,000	2,600,000	2,600,000	10,400,000
โครงการก่อสร้างถนนลาดยางแอสฟัลท์ติกคอนกรีต สายถ้ำผาวังจันทร์ - บ้านโป่ง หมู่ที่ 18 บ้านถ้ำผาวังจันทร์	2/7	3	องค์กรปกครองส่วนท้องถิ่น	-	2,000,000	2,000,000	2,000,000	2,000,000	8,000,000
โครงการก่อสร้างถนนคอนกรีตเสริมเหล็กสายบ้านหนองขาม - บ้านหนองไผ่ชุม หมู่ที่ 3 บ้านหนองขาม	2/7	3	องค์กรปกครองส่วนท้องถิ่น	-	2,876,800	2,876,800	2,876,800	2,876,800	11,507,200
โครงการก่อสร้างถนนคอนกรีตเสริมเหล็ก สายเชื่อมระหว่าง ต.หลุมรั้ง กับ ต.ช่องด่าน หมู่ที่ 5 บ้านหลุมรั้ง	2/7	3	องค์กรปกครองส่วนท้องถิ่น	-	2,600,000	2,600,000	2,600,000	2,600,000	10,400,000
โครงการก่อสร้างถนนคอนกรีตเสริมเหล็กสายบ้านงาม - บ้านลำเหย (บ้านลุงรัฐ) หมู่ที่ 8 บ้านลำเหย	2/7	3	องค์กรปกครองส่วนท้องถิ่น	-	1,280,000	1,280,000	1,280,000	1,280,000	5,120,000



**บัญชีรายการชุดโครงการ**

**งบประมาณดำเนินการ**

แผนงาน/โครงการ	ยุทธศาสตร์ ชาติ แผนแม่บทฯ	แหล่ง งบประมาณ	หน่วยดำเนินการ	พ.ศ. 2566	พ.ศ. 2567	พ.ศ. 2568	พ.ศ. 2569	พ.ศ. 2570	พ.ศ. 2566 - 2570
โครงการก่อสร้างถนนคอนกรีตเสริมเหล็กซอยพาร์มจรจะเข้ หมู่ที่ 10 บ้านหนองเต็ง	2/7	3	องค์กรปกครองส่วนท้องถิ่น	-	1,392,000	1,392,000	1,392,000	1,392,000	5,568,000
โครงการก่อสร้างถนนคอนกรีตเสริมเหล็ก หมู่ที่ 13 ตำบลหลุมรั้ง เชื่อมกับ หมู่ที่ 5 ตำบลหนองรี อำเภอป่าพยอม จังหวัด กาญจนบุรี หมู่ที่ 13 บ้านงาม	2/7	3	องค์กรปกครองส่วนท้องถิ่น	-	1,037,000	1,037,000	1,037,000	1,037,000	4,148,000
โครงการก่อสร้างถนนคอนกรีตเสริมเหล็กสายจงเจริญ – ถนนสายหนองหัว ต.ช่องด่าน หมู่ที่ 15 บ้านจงเจริญ	2/7	3	องค์กรปกครองส่วนท้องถิ่น	-	1,000,000	1,000,000	1,000,000	1,000,000	4,000,000
โครงการซ่อมแซมถนนผิวจราจรลาดยาง สายภายในหมู่บ้าน หมู่ที่ 12 บ้านวังทอง	2/7	3	องค์กรปกครองส่วนท้องถิ่น	-	3,000,000	3,000,000	3,000,000	3,000,000	12,000,000
โครงการก่อสร้างสะพานคอนกรีตเสริมเหล็ก จุดหน้าวัดบ้านยางสูง หมู่ที่ 4 บ้านยางสูง	2/7	3	องค์กรปกครองส่วนท้องถิ่น	-	1,500,000	1,500,000	1,500,000	1,500,000	6,000,000
โครงการก่อสร้างถนนคอนกรีต คสล. สายกลุ่มโอท็อป หมู่ 1 บ้านหนองแกโน	2/7	3	องค์กรปกครองส่วนท้องถิ่น	-	2,400,000	2,400,000	2,400,000	2,400,000	9,600,000
โครงการก่อสร้างถนนลาดยาง สายหนองแกโน – ลำตะเพิน หมู่ 1 บ้านหนองแกโน	2/7	3	องค์กรปกครองส่วนท้องถิ่น	-	4,550,000	4,550,000	4,550,000	4,550,000	18,200,000
โครงการก่อสร้างถนนคอนกรีตเส้นหนองแกโน – บ้านลำตะเพิน หมู่ 1	2/7	3	องค์กรปกครองส่วนท้องถิ่น	-	2,000,000	2,000,000	2,000,000	2,000,000	8,000,000
โครงการก่อสร้างถนนคอนกรีตเสริมเหล็กสายหนองแกโน – เข้าย หมู่ที่ 1 บ้านหนองแกโน	2/7	3	องค์กรปกครองส่วนท้องถิ่น	-	8,995,000	8,995,000	8,995,000	8,995,000	35,980,000
โครงการก่อสร้างถนนคอนกรีตเสริมเหล็ก สายหลังเมืองทอง หมู่ 2 บ้านหนองรี	2/7	3	องค์กรปกครองส่วนท้องถิ่น	-	1,450,000	1,450,000	1,450,000	1,450,000	5,800,000
โครงการก่อสร้างถนนคอนกรีตเสริมเหล็กสายปึงหวาย – น้ำลัด	2/7	3	องค์กรปกครองส่วนท้องถิ่น	-	9,850,000	9,850,000	9,850,000	9,850,000	39,400,000
โครงการก่อสร้างถนนลาดยาง สายหนองเจริญติดต่อดระหว่าง หมู่ 2 และหมู่ 4	2/7	3	องค์กรปกครองส่วนท้องถิ่น	-	2,000,000	2,000,000	2,000,000	2,000,000	8,000,000
โครงการปรับปรุงถนนลาดยางสายหนองแกโน – โป่งรี หมู่ 6	2/7	3	องค์กรปกครองส่วนท้องถิ่น	-	3,000,000	3,000,000	3,000,000	3,000,000	12,000,000
โครงการปรับปรุงถนนลาดยางแอสฟัลติกคอนกรีต สายหนองรี – ลำอีซู	2/7	3	องค์กรปกครองส่วนท้องถิ่น	-	2,424,000	2,424,000	2,424,000	2,424,000	9,696,000
โครงการก่อสร้างถนนคอนกรีตเสริมเหล็ก ม.15 บ้านจงเจริญ ต.หลุมรั้ง เชื่อมกับ ม.3 บ้านหนองหัว ต.ช่องด่าน	2/7	3	องค์กรปกครองส่วนท้องถิ่น	-	3,530,000	3,530,000	3,530,000	3,530,000	14,120,000
โครงการก่อสร้างถนนลาดยางผิวจราจรแอสฟัลติก คอนกรีต ม.6 บ.หนองหมู ต.หลุมรั้ง เชื่อมกับม.9 บ.ไร่พัฒนา ต.หนองรี อ.ป่าพยอม	2/7	3	องค์กรปกครองส่วนท้องถิ่น	-	1,687,600	1,687,600	1,687,600	1,687,600	6,750,400
โครงการก่อสร้างถนนผิวจราจรลูกรัง ม.6 บ.หนองหมู ต.หลุมรั้ง อ.ป่าพยอม เชื่อมกับ ม.8 บ.อ่างหิน ต.วังไผ่ อ.ห้วยกระเจา	2/7	3	องค์กรปกครองส่วนท้องถิ่น	-	1,565,000	1,565,000	1,565,000	1,565,000	6,260,000
โครงการก่อสร้างถนนลาดยางผิวจราจรแอสฟัลติกคอนกรีต ม.4 บ.ยางสูง เชื่อมกับ ม.9 บ.ไร่พัฒนา ต.หนองรี อ.ป่าพยอม	2/7	3	องค์กรปกครองส่วนท้องถิ่น	-	2,666,000	2,666,000	2,666,000	2,666,000	10,664,000
โครงการก่อสร้างถนนผิวจราจรลูกรัง สายต้นสำโรง ถ้ำผาวังจันทร์ ม.6 บ.โป่งรี ต.หนองรี เชื่อมกับ ม.18 บ.ถ้ำผาวังจันทร์ ต.หลุมรั้ง อ.ป่าพยอม	2/7	3	องค์กรปกครองส่วนท้องถิ่น	-	473,000	473,000	473,000	473,000	1,892,000
โครงการก่อสร้างถนนลาดยางผิวจราจรแอสฟัลติกคอนกรีต หมู่ที่ 17 บ้านไร่พัฒนา ตำบลหลุมรั้ง เชื่อมกับหมู่ที่ 3 บ้านหนองหวาย ตำบลหนองกร่าง อำเภอป่าพยอม จังหวัดกาญจนบุรี	2/7	3	องค์กรปกครองส่วนท้องถิ่น	-	1,636,000	1,636,000	1,636,000	1,636,000	6,544,000
โครงการก่อสร้างถนนลาดยางผิวจราจรแอสฟัลติกคอนกรีต หมู่ที่ 16 บ้านจัดสรร ตำบลหลุมรั้ง เชื่อมกับหมู่ที่ 8 บ้านอ่างหิน ตำบลวังไผ่ อำเภอห้วยกระเจา จังหวัดกาญจนบุรี	2/7	3	องค์กรปกครองส่วนท้องถิ่น	-	1,394,200	1,394,200	1,394,200	1,394,200	5,576,800
โครงการก่อสร้างถนน คสล. ม.3 บ้านหนองขาม ต.หลุมรั้ง เชื่อมกับ ม.5 บ้านสามยอด ต.ช่องด่าน อ.ป่าพยอม	2/7	3	องค์กรปกครองส่วนท้องถิ่น	-	1,257,800	1,257,800	1,257,800	1,257,800	5,031,200
โครงการก่อสร้างศาลาอเนกประสงค์ อบต.พงดึก	2/7	3	องค์กรปกครองส่วนท้องถิ่น	-	4,000,000	4,000,000	4,000,000	4,000,000	16,000,000
โครงการก่อสร้างถนนแอสฟัลติกคอนกรีต หมู่ที่ 8 ต.ท่ามะกา เชื่อมต่อ หมู่ที่ 6 ต.คอนขะยอม	2/7	3	องค์กรปกครองส่วนท้องถิ่น	-	4,515,190	4,515,190	4,515,190	4,515,190	18,060,760
โครงการก่อสร้างถนนลาดยางแอสฟัลติกคอนกรีต หมู่ที่ 9 เชื่อมต่อ หมู่ที่ 3 ตำบลท่ามะกา	2/7	3	องค์กรปกครองส่วนท้องถิ่น	-	1,665,997	1,665,997	1,665,997	1,665,997	6,663,988
โครงการก่อสร้างถนนลาดยางแอสฟัลติก คอนกรีต หมู่ที่ 9 เชื่อมต่อ หมู่ที่ 6 ตำบลท่ามะกา	2/7	3	องค์กรปกครองส่วนท้องถิ่น	-	3,306,000	3,306,000	3,306,000	3,306,000	13,224,000
โครงการก่อสร้างถนนคอนกรีตเสริมเหล็ก หมู่ที่ 8 ตำบลพระแท่น	2/7	3	องค์กรปกครองส่วนท้องถิ่น	-	4,181,000	4,181,000	4,181,000	4,181,000	16,724,000

**บัญชีรายการชุดโครงการ**

**งบประมาณดำเนินการ**

แผนงาน/โครงการ	ยุทธศาสตร์ ชาติ แผนแม่บทฯ	แหล่ง งบประมาณ	หน่วยดำเนินการ	พ.ศ. 2566	พ.ศ. 2567	พ.ศ. 2568	พ.ศ. 2569	พ.ศ. 2570	พ.ศ. 2566 - 2570
โครงการก่อสร้างถนนลาดยางแอสฟัลติก คอนกรีตสายหมู่ที่ 2 ถึงหมู่ที่ 9 ตำบลคอนเซม	2/7	3	องค์กรปกครองส่วนท้องถิ่น	-	3,956,000	3,956,000	3,956,000	3,956,000	15,824,000
โครงการก่อสร้างถนนคอนกรีตเสริมเหล็ก หมู่ 4 ต.สนามแย้	2/7	3	องค์กรปกครองส่วนท้องถิ่น	-	10,381,000	10,381,000	10,381,000	10,381,000	41,524,000
โครงการก่อสร้างถนนคอนกรีตเสริมเหล็ก หมู่ 3,4,5 ตำบลห้วยเหนียว	2/7	3	องค์กรปกครองส่วนท้องถิ่น	-	4,412,000	4,412,000	4,412,000	4,412,000	17,648,000
โครงการก่อสร้างถนนคอนกรีตเสริมเหล็ก หมู่ 4 ตำบลห้วยเหนียว	2/7	3	องค์กรปกครองส่วนท้องถิ่น	-	2,310,400	2,310,400	2,310,400	2,310,400	9,241,600
โครงการก่อสร้างและติดตั้งระบบไฟฟ้าส่องสว่าง	2/7	3	องค์กรปกครองส่วนท้องถิ่น	-	1,826,000	1,826,000	1,826,000	1,826,000	7,304,000
โครงการก่อสร้างและติดตั้งระบบไฟฟ้าส่องสว่าง หมู่ที่ 3 กับหมู่ที่ 14 ตำบลพระแท่น	2/7	3	องค์กรปกครองส่วนท้องถิ่น	-	2,696,000	2,696,000	2,696,000	2,696,000	10,784,000
โครงการติดตั้งไฟฟ้าส่องสว่างสาธารณะถนนสายท่าไม้ตะคร้ำเอน หมู่ที่ 9 - หมู่ที่ 4 ตำบลคอนเซม	2/7	3	องค์กรปกครองส่วนท้องถิ่น	-	2,149,800	2,149,800	2,149,800	2,149,800	8,599,200
โครงการติดตั้งไฟฟ้าส่องสว่างสาธารณะถนนสาย หมู่ที่ 8 ตำบลคอนเซม	2/7	3	องค์กรปกครองส่วนท้องถิ่น	-	2,149,800	2,149,800	2,149,800	2,149,800	8,599,200
โครงการก่อสร้างถนนคอนกรีตเสริมเหล็ก หมู่ 7 ตำบลสนามแย้	2/7	3	องค์กรปกครองส่วนท้องถิ่น	-	5,049,000	5,049,000	5,049,000	5,049,000	20,196,000
โครงการก่อสร้างถนนคอนกรีตเสริมเหล็ก หมู่ 3 ตำบลท่าไม้	2/7	3	องค์กรปกครองส่วนท้องถิ่น	-	1,428,000	1,428,000	1,428,000	1,428,000	5,712,000
โครงการก่อสร้างถนนแอสฟัลติกคอนกรีต หมู่ 4 อต.โคกตะบอง	2/7	3	องค์กรปกครองส่วนท้องถิ่น	-	3,287,000	3,287,000	3,287,000	3,287,000	13,148,000
โครงการติดตั้งเสาไฟฟ้าส่องสว่างพลังงานแสงอาทิตย์(Solar Cell) หมู่ 3 อต.เขาสามสืบหาบ	2/7	3	องค์กรปกครองส่วนท้องถิ่น	-	3,575,000	3,575,000	3,575,000	3,575,000	14,300,000
โครงการติดตั้งเสาไฟฟ้าส่องสว่างพลังงานแสงอาทิตย์(Solar Cell) หมู่ 4 อต.โคกตะบอง	2/7	3	องค์กรปกครองส่วนท้องถิ่น	-	727,000	727,000	727,000	727,000	2,908,000
โครงการติดตั้งเสาไฟฟ้าส่องสว่างพลังงานแสงอาทิตย์(Solar Cell) หมู่ 8 อต.โคกตะบอง	2/7	3	องค์กรปกครองส่วนท้องถิ่น	-	1,579,000	1,579,000	1,579,000	1,579,000	6,316,000
โครงการก่อสร้างระบบไฟฟ้าส่องสว่าง หมู่ 5 เทศบาลตำบลคอนเม้น	2/7	3	องค์กรปกครองส่วนท้องถิ่น	-	1,600,000	1,600,000	1,600,000	1,600,000	6,400,000
โครงการติดตั้งไฟส่องสว่าง หมู่ 6- 7 อต.ยางม่วง	2/7	3	องค์กรปกครองส่วนท้องถิ่น	-	2,972,000	2,972,000	2,972,000	2,972,000	11,888,000
โครงการติดตั้งไฟกิ่งเดี่ยว หมู่ 4 อต.สนามแย้	2/7	3	องค์กรปกครองส่วนท้องถิ่น	-	2,078,000	2,078,000	2,078,000	2,078,000	8,312,000
โครงการติดตั้งไฟกิ่งเดี่ยว หมู่ 4 ไปหมู่ 5 อต.สนามแย้	2/7	3	องค์กรปกครองส่วนท้องถิ่น	-	4,431,000	4,431,000	4,431,000	4,431,000	17,724,000
โครงการปรับปรุงซ่อมแซมถนนลาดยางผิวจราจรแอสฟัลติก คอนกรีต อต.ตะคร้ำเอน	2/7	3	องค์กรปกครองส่วนท้องถิ่น	-	3,314,000	3,314,000	3,314,000	3,314,000	13,256,000
โครงการปรับปรุงผิวจราจรแอสฟัลติกคอนกรีตบริเวณถนนแสงชูโตใหม่ 3 ทด.เมืองท่าเรือพระแท่น	2/7	3	องค์กรปกครองส่วนท้องถิ่น	-	2,100,000	2,100,000	2,100,000	2,100,000	8,400,000
โครงการปรับปรุงผิวจราจรแอสฟัลติกคอนกรีตบริเวณถนนชลประทานฝั่งซ้าย 10 ทด.เมืองท่าเรือพระแท่น	2/7	3	องค์กรปกครองส่วนท้องถิ่น	-	1,500,000	1,500,000	1,500,000	1,500,000	6,000,000
โครงการปรับปรุงและขยายผิวจราจรถนนคอนกรีต หมู่ 11 ตำบลท่ามะกา	2/7	3	องค์กรปกครองส่วนท้องถิ่น	-	1,757,689	1,757,689	1,757,689	1,757,689	7,030,756
โครงการปรับปรุงซ่อมแซมถนนลาดยางแอสฟัลติกคอนกรีต หมู่ที่ 4 ตำบลพระแท่น	2/7	3	องค์กรปกครองส่วนท้องถิ่น	-	3,743,000	3,743,000	3,743,000	3,743,000	14,972,000
โครงการก่อสร้างถนนคอนกรีตเสริมเหล็กหมู่ที่ 8 ตำบลพระแท่น	2/7	3	องค์กรปกครองส่วนท้องถิ่น	-	4,181,000	4,181,000	4,181,000	4,181,000	16,724,000
โครงการก่อสร้างถนนลาดยางแอสฟัลติก คอนกรีตสายหมู่ที่ 2 ถึงหมู่ที่ 9 ตำบลคอนเซม	2/7	3	องค์กรปกครองส่วนท้องถิ่น	-	3,956,000	3,956,000	3,956,000	3,956,000	15,824,000
โครงการก่อสร้างถนนคอนกรีตเสริมเหล็ก หมู่ 4 ต.สนามแย้	2/7	3	องค์กรปกครองส่วนท้องถิ่น	-	10,381,000	10,381,000	10,381,000	10,381,000	41,524,000
โครงการก่อสร้างถนนคอนกรีตเสริมเหล็ก หมู่ 3,4,5 ตำบลห้วยเหนียว	2/7	3	องค์กรปกครองส่วนท้องถิ่น	-	4,412,000	4,412,000	4,412,000	4,412,000	17,648,000
โครงการก่อสร้างถนนคอนกรีตเสริมเหล็ก หมู่ 4 ตำบลห้วยเหนียว	2/7	3	องค์กรปกครองส่วนท้องถิ่น	-	2,310,400	2,310,400	2,310,400	2,310,400	9,241,600
โครงการก่อสร้างและติดตั้งระบบไฟฟ้าส่องสว่าง	2/7	3	องค์กรปกครองส่วนท้องถิ่น	-	1,826,000	1,826,000	1,826,000	1,826,000	7,304,000
โครงการก่อสร้างและติดตั้งระบบไฟฟ้าส่องสว่าง หมู่ที่ 3 กับหมู่ที่ 14 ตำบลพระแท่น	2/7	3	องค์กรปกครองส่วนท้องถิ่น	-	2,696,000	2,696,000	2,696,000	2,696,000	10,784,000
โครงการติดตั้งไฟฟ้าส่องสว่างสาธารณะถนนสายท่าไม้ตะคร้ำเอน หมู่ที่ 9 - หมู่ที่ 4 ตำบลคอนเซม	2/7	3	องค์กรปกครองส่วนท้องถิ่น	-	2,149,800	2,149,800	2,149,800	2,149,800	8,599,200
โครงการติดตั้งไฟฟ้าส่องสว่างสาธารณะถนนสาย หมู่ที่ 8 ตำบลคอนเซม	2/7	3	องค์กรปกครองส่วนท้องถิ่น	-	2,149,800	2,149,800	2,149,800	2,149,800	8,599,200
โครงการก่อสร้างถนนคอนกรีตเสริมเหล็ก หมู่ 7 ตำบลสนามแย้	2/7	3	องค์กรปกครองส่วนท้องถิ่น	-	5,049,000	5,049,000	5,049,000	5,049,000	20,196,000
โครงการก่อสร้างถนนคอนกรีตเสริมเหล็ก หมู่ 3 ตำบลท่าไม้	2/7	3	องค์กรปกครองส่วนท้องถิ่น	-	1,428,000	1,428,000	1,428,000	1,428,000	5,712,000
โครงการก่อสร้างถนนแอสฟัลติกคอนกรีต หมู่ 4 อต.โคกตะบอง	2/7	3	องค์กรปกครองส่วนท้องถิ่น	-	3,287,000	3,287,000	3,287,000	3,287,000	13,148,000
โครงการติดตั้งเสาไฟฟ้าส่องสว่างพลังงานแสงอาทิตย์ (Solar Cell) หมู่ 3 อต.เขาสามสืบหาบ	2/7	3	องค์กรปกครองส่วนท้องถิ่น	-	3,575,000	3,575,000	3,575,000	3,575,000	14,300,000
โครงการติดตั้งเสาไฟฟ้าส่องสว่างพลังงานแสงอาทิตย์ (Solar Cell) หมู่ 4 อต.โคกตะบอง	2/7	3	องค์กรปกครองส่วนท้องถิ่น	-	727,000	727,000	727,000	727,000	2,908,000



**บัญชีรายการชุดโครงการ**

**งบประมาณดำเนินการ**

แผนงาน/โครงการ	ยุทธศาสตร์ ชาติ แผนแม่บทฯ	แหล่ง งบประมาณ	หน่วยดำเนินการ	พ.ศ. 2566	พ.ศ. 2567	พ.ศ. 2568	พ.ศ. 2569	พ.ศ. 2570	พ.ศ. 2566 - 2570
โครงการติดตั้งเสาไฟฟ้าแสงสว่างพลังงานแสงอาทิตย์ (Solar Cell) หมู่ 8 อบต.โคกตะบอง	2/7	3	องค์กรปกครองส่วนท้องถิ่น	-	1,579,000	1,579,000	1,579,000	1,579,000	6,316,000
โครงการก่อสร้างระบบไฟฟ้าส่องสว่าง หมู่ 5 เทศบาลตำบลอนามัน	2/7	3	องค์กรปกครองส่วนท้องถิ่น	-	1,600,000	1,600,000	1,600,000	1,600,000	6,400,000
โครงการติดตั้งไฟส่องสว่าง หมู่ 6-7 อบต.ยางม่วง	2/7	3	องค์กรปกครองส่วนท้องถิ่น	-	2,972,000	2,972,000	2,972,000	2,972,000	11,888,000
โครงการติดตั้งไฟกิ่งเดี่ยว หมู่ 4 อบต.สนามแย้	2/7	3	องค์กรปกครองส่วนท้องถิ่น	-	2,078,000	2,078,000	2,078,000	2,078,000	8,312,000
โครงการติดตั้งไฟกิ่งเดี่ยว หมู่ 4 ไปหมู่ 5 อบต.สนามแย้	2/7	3	องค์กรปกครองส่วนท้องถิ่น	-	4,431,000	4,431,000	4,431,000	4,431,000	17,724,000
โครงการปรับปรุงซ่อมแซมถนนลาดยางผิวจราจรแอสฟัลติกคอนกรีต อบต.ตะครีเขื่อน	2/7	3	องค์กรปกครองส่วนท้องถิ่น	-	3,314,000	3,314,000	3,314,000	3,314,000	13,256,000
โครงการปรับปรุงผิวจราจรแอสฟัลติกคอนกรีตบริเวณถนนแสงชูโตใหม่ 3 เทศบาลเมืองท่าเรือพระแท่น	2/7	3	องค์กรปกครองส่วนท้องถิ่น	-	2,100,000	2,100,000	2,100,000	2,100,000	8,400,000
โครงการปรับปรุงผิวจราจรแอสฟัลติกคอนกรีตบริเวณถนนชลประทานฝั่งซ้าย 10 เทศบาลเมืองท่าเรือพระแท่น	2/7	3	องค์กรปกครองส่วนท้องถิ่น	-	1,500,000	1,500,000	1,500,000	1,500,000	6,000,000
โครงการปรับปรุงและขยายผิวจราจรถนนคอนกรีต หมู่ 11 ตำบลท่ามะกา	2/7	3	องค์กรปกครองส่วนท้องถิ่น	-	1,757,689	1,757,689	1,757,689	1,757,689	7,030,756
โครงการปรับปรุงซ่อมแซมถนนลาดยางแอสฟัลติก คอนกรีต หมู่ที่ 4 ตำบลพระแท่น เทศบาลเมืองท่าเรือพระแท่น	2/7	3	องค์กรปกครองส่วนท้องถิ่น	-	3,743,000	3,743,000	3,743,000	3,743,000	14,972,000
โครงการปรับปรุงซ่อมแซมถนนลาดยางผิวจราจรแอสฟัลติกคอนกรีต หมู่ 6, 5 ต.เขาสามลือหาบ	2/7	3	องค์กรปกครองส่วนท้องถิ่น	-	16,230,000	16,230,000	16,230,000	16,230,000	64,920,000
โครงการปรับปรุงซ่อมแซมถนนลาดยางผิวจราจรแอสฟัลติกคอนกรีต หมู่ที่ 1,8 ต.เขาสามลือหาบ	2/7	3	องค์กรปกครองส่วนท้องถิ่น	-	8,530,000	8,530,000	8,530,000	8,530,000	34,120,000
โครงการปรับปรุงซ่อมแซมถนนลาดยางผิวจราจรแอสฟัลติกคอนกรีต หมู่ที่ 7 ตำบลห้วยเหนือ	2/7	3	องค์กรปกครองส่วนท้องถิ่น	-	3,340,000	3,340,000	3,340,000	3,340,000	13,360,000
โครงการปรับปรุงซ่อมแซมถนนลาดยางผิวจราจรแอสฟัลติกคอนกรีต หมู่ 7 ตำบลท่าเสา	2/7	3	องค์กรปกครองส่วนท้องถิ่น	-	6,997,000	6,997,000	6,997,000	6,997,000	27,988,000
โครงการซ่อมแซมถนนลาดยางแอสฟัลติกคอนกรีต หมู่ที่ 2,8,9 อบต.ท่ามะกา	2/7	3	องค์กรปกครองส่วนท้องถิ่น	-	3,684,433	3,684,433	3,684,433	3,684,433	14,737,732
โครงการซ่อมแซมถนนลาดยางแอสฟัลติกคอนกรีตสายท่ามะกา - หองลาน อบต.ท่ามะกา	2/7	3	องค์กรปกครองส่วนท้องถิ่น	-	9,957,000	9,957,000	9,957,000	9,957,000	39,828,000
โครงการปรับปรุงและขยายผิวจราจรถนนแอสฟัลติกคอนกรีต หมู่ที่ 7 เชื่อมต่อหมู่ที่ 10 ต.ดอนชะเฒ่า อบต.ท่ามะกา	2/7	3	องค์กรปกครองส่วนท้องถิ่น	-	9,957,000	9,957,000	9,957,000	9,957,000	39,828,000
โครงการปรับปรุงและขยายผิวจราจร หมู่ที่ 11 อบต.ท่ามะกา	2/7	3	องค์กรปกครองส่วนท้องถิ่น	-	1,757,689	1,757,689	1,757,689	1,757,689	7,030,756
โครงการซ่อมแซมปรับปรุงถนนแอสฟัลติกคอนกรีต หมู่ที่ 11 อบต.ท่ามะกา	2/7	3	องค์กรปกครองส่วนท้องถิ่น	-	765,000	765,000	765,000	765,000	3,060,000
โครงการปรับปรุงซ่อมแซมถนนลาดยาง แอสฟัลติกคอนกรีต หมู่ที่ 2, 6 ตำบลพงตึก	2/7	3	องค์กรปกครองส่วนท้องถิ่น	-	4,017,000	4,017,000	4,017,000	4,017,000	16,068,000
โครงการซ่อมแซมถนนลาดยางแอสฟัลติก คอนกรีต สายหน้าวัดดอนชะเฒ่า หมู่ที่ 2 ถึง หมู่ที่ 5 ตำบลดอนชะเฒ่า	2/7	3	องค์กรปกครองส่วนท้องถิ่น	-	8,629,000	8,629,000	8,629,000	8,629,000	34,516,000
โครงการปรับปรุงซ่อมแซมถนนลาดยางผิวจราจรแอสฟัลติกคอนกรีต หมู่ 4 - 8 ต.อุโลกสีหิมน	2/7	3	องค์กรปกครองส่วนท้องถิ่น	-	6,000,000	6,000,000	6,000,000	6,000,000	24,000,000
โครงการปรับปรุงถนนแอสฟัลติกคอนกรีตสายเลียบบำห้วยศรีโพธิ์ หมู่ที่ 7 ทด.ท่าไม้	2/7	3	องค์กรปกครองส่วนท้องถิ่น	-	660,000	660,000	660,000	660,000	2,640,000
โครงการปรับปรุงถนนแบบ OVERLAY สายเลียบบำห้วยปลาย่าง หมู่ที่ 3 ทด.ท่าไม้	2/7	3	องค์กรปกครองส่วนท้องถิ่น	-	441,000	441,000	441,000	441,000	1,764,000
โครงการปรับปรุงถนนคอนกรีตหลังศาลเจ้า หมู่ที่ 2 เชื่อมต่อ หมู่ที่ 1 อบต.สนามแย้	2/7	3	องค์กรปกครองส่วนท้องถิ่น	-	217,000	217,000	217,000	217,000	868,000
โครงการปรับปรุงถนนคอนกรีตสายบ้านนายสน ขุนเมธ หมู่ที่ 2 อบต.สนามแย้	2/7	3	องค์กรปกครองส่วนท้องถิ่น	-	227,000	227,000	227,000	227,000	908,000
โครงการปรับปรุงถนนคอนกรีตสายโรงกรด บ้านนางนอม หมู่ที่ 6 อบต.สนามแย้	2/7	3	องค์กรปกครองส่วนท้องถิ่น	-	378,000	378,000	378,000	378,000	1,512,000
โครงการก่อสร้างถังเก็บน้ำ คอนกรีตเสริมเหล็ก ขนาดบรรจุ 100 ลบ.ม. จำนวน 2 ถัง หมู่ที่ 2 ต.นสาวน	2/7	3	องค์กรปกครองส่วนท้องถิ่น	-	1,200,000	1,200,000	1,200,000	1,200,000	4,800,000
โครงการก่อสร้างตลาดชุมชน ต.หนองเป็ด	2/7	3	องค์กรปกครองส่วนท้องถิ่น	-	12,300,000	12,300,000	12,300,000	12,300,000	49,200,000
โครงการก่อสร้างถนนคอนกรีตเสริมเหล็ก หมู่ที่ 2 ต.ท่ากระดาน	2/7	3	องค์กรปกครองส่วนท้องถิ่น	-	1,321,000	1,321,000	1,321,000	1,321,000	5,284,000
โครงการก่อสร้างถนนคอนกรีตเสริมเหล็ก หมู่ที่ 1 ต.ท่ากระดาน (ขอย 15)	2/7	3	องค์กรปกครองส่วนท้องถิ่น	-	1,552,880	1,552,880	1,552,880	1,552,880	6,211,520



**บัญชีรายการชุดโครงการ**

**งบประมาณดำเนินการ**

แผนงาน/โครงการ	ยุทธศาสตร์ ชาติ แผนแม่บทฯ	แหล่ง จปม.	หน่วยดำเนินการ	พ.ศ. 2566	พ.ศ. 2567	พ.ศ. 2568	พ.ศ. 2569	พ.ศ. 2570	พ.ศ. 2566 - 2570
โครงการก่อสร้างถนนคอนกรีตเสริมเหล็ก หมู่ที่ 2 (ซอย 1 ล่าง)	2/7	3	องค์กรปกครองส่วนท้องถิ่น	-	1,741,680	1,741,680	1,741,680	1,741,680	6,966,720
โครงการก่อสร้างโรงสูบน้ำถ้ำลั่นทมบริเวณเขาระทะ หมู่ที่ 2 ต.ท่ากระดาน	2/7	3	องค์กรปกครองส่วนท้องถิ่น	-	5,800,000	5,800,000	5,800,000	5,800,000	23,200,000
โครงการก่อสร้างถนนคอนกรีตเสริมเหล็ก หมู่ที่ 2 ต.ท่ากระดาน (พุด)	2/7	3	องค์กรปกครองส่วนท้องถิ่น	-	2,240,000	2,240,000	2,240,000	2,240,000	8,960,000
โครงการก่อสร้างถนนคอนกรีตเสริมเหล็ก หมู่ที่ 2 (พุด) ซอยบน	2/7	3	องค์กรปกครองส่วนท้องถิ่น	-	3,894,000	3,894,000	3,894,000	3,894,000	15,576,000
โครงการก่อสร้างแหล่งน้ำประชาชนขนาดใหญ่บน ป่าชุมชน อบต.ท่ากระดาน	2/7	3	องค์กรปกครองส่วนท้องถิ่น	-	20,000,000	20,000,000	20,000,000	20,000,000	80,000,000
โครงการขยายเขตไฟฟ้าแรงต่ำ พร้อมติดตั้งชุดคอมพิวเตอร์ไฟฟ้าสาธารณะ หมู่ที่ 2 บ้านท่ากระดาน แยกไปพุด	2/7	3	องค์กรปกครองส่วนท้องถิ่น	-	600,000	600,000	600,000	600,000	2,400,000
โครงการติดตั้งแผงโซลาร์สำหรับใช้ในครัวเรือน หมู่ที่ 3 ต.นาสวน	2/7	3	องค์กรปกครองส่วนท้องถิ่น	-	500,000	500,000	500,000	500,000	2,000,000
โครงการติดตั้งแผงโซลาร์สำหรับใช้ในครัวเรือน หมู่ที่ 7 และ หมู่ที่ 8 ต.ด่านแม่แลบ	2/7	3	องค์กรปกครองส่วนท้องถิ่น	-	1,000,000	1,000,000	1,000,000	1,000,000	4,000,000
โครงการติดตั้งแผงโซลาร์สำหรับใช้ในครัวเรือน หมู่ที่ 2 หมู่ที่ 3 และหมู่ที่ 5 ต.เขาโจด	2/7	3	องค์กรปกครองส่วนท้องถิ่น	-	1,500,000	1,500,000	1,500,000	1,500,000	6,000,000
โครงการก่อสร้างถนนคอนกรีตเสริมเหล็กเส้นทางน้ำถึงเกาะพระ หมู่ที่ 1 บ้านท่ากระดาน	2/7	3	องค์กรปกครองส่วนท้องถิ่น	-	1,000,000	1,000,000	1,000,000	1,000,000	4,000,000
โครงการก่อสร้างถนน คสล. บริเวณทางขึ้นถ้ำเก็บน้ำ หมู่ที่ 5 บ้านหนองกระแต	2/7	3	องค์กรปกครองส่วนท้องถิ่น	-	400,000	400,000	400,000	400,000	1,600,000
โครงการขยายถนน คสล. ซอย 1-8 หมู่ที่ 2 บ้านท่ากระดาน	2/7	3	องค์กรปกครองส่วนท้องถิ่น	-	500,000	500,000	500,000	500,000	2,000,000
โครงการติดตั้งโคมไฟส่องสว่างทุกเสาไฟ หมู่ที่ 2 บ้านท่ากระดาน	2/7	3	องค์กรปกครองส่วนท้องถิ่น	-	800,000	800,000	800,000	800,000	3,200,000
โครงการก่อสร้างศาลาพักร้อน ประจำหมู่บ้าน จำนวน 5 จุด หมู่ที่ 2 บ้านท่ากระดาน	2/7	3	องค์กรปกครองส่วนท้องถิ่น	-	700,000	700,000	700,000	700,000	2,800,000
โครงการก่อสร้างถนนคอนกรีตเสริมเหล็ก ซอยหลังบ้านพักครู หมู่ที่ 2 บ้านท่ากระดาน	2/7	3	องค์กรปกครองส่วนท้องถิ่น	-	800,000	800,000	800,000	800,000	3,200,000
โครงการขยายไหล่ทางถนนภายใน หมู่ที่ 2 บ้านท่ากระดาน	2/7	3	องค์กรปกครองส่วนท้องถิ่น	-	500,000	500,000	500,000	500,000	2,000,000
โครงการก่อสร้างถนนคอนกรีตเสริมเหล็กซอยหนองพังพวย หมู่ที่ 3	2/7	3	องค์กรปกครองส่วนท้องถิ่น	-	800,000	800,000	800,000	800,000	3,200,000
โครงการก่อสร้างถนนคอนกรีตเสริมเหล็กซอยลำตวนนอก หมู่ที่ 3 บ้านบนเขาแก่งเรียง	2/7	3	องค์กรปกครองส่วนท้องถิ่น	-	600,000	600,000	600,000	600,000	2,400,000
โครงการก่อสร้างถนนคอนกรีตเสริมเหล็กซอยแก่งเรียง หมู่ที่ 3	2/7	3	องค์กรปกครองส่วนท้องถิ่น	-	800,000	800,000	800,000	800,000	3,200,000
โครงการขยายท่อ คสล. พร้อมก่อสร้างหุ้มข้างเส้นสายน้ำลำตวน (บ้านป่ากอก) หมู่ที่ 3	2/7	3	องค์กรปกครองส่วนท้องถิ่น	-	500,000	500,000	500,000	500,000	2,000,000
โครงการขยายท่อเหล็กซอยหนองย่าง หมู่ที่ 3	2/7	3	องค์กรปกครองส่วนท้องถิ่น	-	800,000	800,000	800,000	800,000	3,200,000
โครงการเทคอนกรีตเสริมเหล็กบริเวณสนามฟุตบอลถึงอนามย์ หลังเก่า หมู่ที่ 3	2/7	3	องค์กรปกครองส่วนท้องถิ่น	-	800,000	800,000	800,000	800,000	3,200,000
โครงการปรับปรุงท่อระบายน้ำซอย 3-4 หมู่ที่ 5 บ้านหนองกระแต	2/7	3	องค์กรปกครองส่วนท้องถิ่น	-	1,500,000	1,500,000	1,500,000	1,500,000	6,000,000
โครงการวางท่อระบายน้ำ คสล. ซอยบน หมู่ที่ 1 บ้านท่ากระดาน	2/7	3	องค์กรปกครองส่วนท้องถิ่น	-	1,000,000	1,000,000	1,000,000	1,000,000	4,000,000
โครงการขุดเจาะบ่อบาดาลบริเวณทุ่งพง หมู่ที่ 3 บ้านบนเขาแก่งเรียง	2/7	3	องค์กรปกครองส่วนท้องถิ่น	-	400,000	400,000	400,000	400,000	1,600,000
โครงการขุดเจาะบ่อบาดาลบริเวณทุ่งกา หมู่ที่ 3 บ้านบนเขาแก่งเรียง	2/7	3	องค์กรปกครองส่วนท้องถิ่น	-	500,000	500,000	500,000	500,000	2,000,000
โครงการก่อสร้างถนนคอนกรีตเสริมเหล็กซอย 5 ล่าง หมู่ที่ 2	2/7	3	องค์กรปกครองส่วนท้องถิ่น	-	500,000	500,000	500,000	500,000	2,000,000
โครงการก่อสร้างถนนคอนกรีตเสริมเหล็กซอย 1 ล่าง หมู่ที่ 2 บ้านท่ากระดาน	2/7	3	องค์กรปกครองส่วนท้องถิ่น	-	500,000	500,000	500,000	500,000	2,000,000
โครงการขยายเขตท่อเมนเพื่อเพิ่มประสิทธิภาพผลิตน้ำประปา หมู่ที่ 3	2/7	3	องค์กรปกครองส่วนท้องถิ่น	-	500,000	500,000	500,000	500,000	2,000,000
โครงการก่อสร้างถนน คสล. ซอยบ้านนายชำนาญ หมู่ที่ 3	2/7	3	องค์กรปกครองส่วนท้องถิ่น	-	590,000	590,000	590,000	590,000	2,360,000
โครงการก่อสร้างถนน คสล. ซอยบ้านนายไพฑูริย์ วิจารณ์ หมู่ที่ 4	2/7	3	องค์กรปกครองส่วนท้องถิ่น	-	590,000	590,000	590,000	590,000	2,360,000
โครงการขุดเจาะบ่อบาดาลพร้อมระบบพลังงานแสงอาทิตย์ หมู่ที่ 1	2/7	3	องค์กรปกครองส่วนท้องถิ่น	-	500,000	500,000	500,000	500,000	2,000,000
โครงการติดตั้งระบบกรองน้ำประปาหมู่บ้านหมู่ที่ 1	2/7	3	องค์กรปกครองส่วนท้องถิ่น	-	500,000	500,000	500,000	500,000	2,000,000
โครงการก่อสร้างไหล่ทางคอนกรีตเสริมเหล็ก หมู่ที่ 2	2/7	3	องค์กรปกครองส่วนท้องถิ่น	-	250,000	250,000	250,000	250,000	1,000,000
โครงการติดตั้งไฟฟ้าส่องสว่างพลังงานแสงอาทิตย์ หมู่ที่ 2	2/7	3	องค์กรปกครองส่วนท้องถิ่น	-	420,000	420,000	420,000	420,000	1,680,000
โครงการก่อสร้างถนนคอนกรีตเสริมเหล็กซอย 1 ตัดซอย 2 บ้านลุงเป็ย	2/7	3	องค์กรปกครองส่วนท้องถิ่น	-	750,000	750,000	750,000	750,000	3,000,000
โครงการก่อสร้างถนนคอนกรีตเสริมเหล็กปากซอย 5 ถึง ถนนใหญ่ หมู่ที่ 3	2/7	3	องค์กรปกครองส่วนท้องถิ่น	-	1,000,000	1,000,000	1,000,000	1,000,000	4,000,000



**บัญชีรายการชุดโครงการ**

**งบประมาณดำเนินการ**

แผนงาน/โครงการ	ยุทธศาสตร์ ชาติ แผนแม่บทฯ	แหล่ง งบประมาณ	หน่วยดำเนินการ	พ.ศ. 2566	พ.ศ. 2567	พ.ศ. 2568	พ.ศ. 2569	พ.ศ. 2570	พ.ศ. 2566 - 2570
โครงการก่อสร้างถนนคอนกรีตเสริมเหล็กขอย 9 - 10 หมู่ที่ 4	2/7	3	องค์กรปกครองส่วนท้องถิ่น	-	500,000	500,000	500,000	500,000	2,000,000
โครงการก่อสร้างถนนคอนกรีตเสริมเหล็กขอย 10 หมู่ที่ 4	2/7	3	องค์กรปกครองส่วนท้องถิ่น	-	500,000	500,000	500,000	500,000	2,000,000
โครงการก่อสร้างถนนคอนกรีตเสริมเหล็กขอย 9 - 10 หมู่ที่ 4	2/7	3	องค์กรปกครองส่วนท้องถิ่น	-	500,000	500,000	500,000	500,000	2,000,000
โครงการเดินท่อประปาขอยไร่ป่าต้น หมู่ที่ 5	2/7	3	องค์กรปกครองส่วนท้องถิ่น	-	200,000	200,000	200,000	200,000	800,000
โครงการก่อสร้างถนนคอนกรีตเสริมเหล็ก ขอย 1 หมู่ที่ 5 อบต.ด่านแม่แฉลบ	2/7	3	องค์กรปกครองส่วนท้องถิ่น	-	200,000	200,000	200,000	200,000	800,000
โครงการก่อสร้างถนนคอนกรีตเสริมเหล็ก ขอย 2 หมู่ที่ 5 อบต.ด่านแม่แฉลบ	2/7	3	องค์กรปกครองส่วนท้องถิ่น	-	400,000	400,000	400,000	400,000	1,600,000
โครงการบูรณะตลิ่งคลองแม่แฉลบ ขอย 4 หมู่ที่ 5 อบต.ด่านแม่แฉลบ	2/7	3	องค์กรปกครองส่วนท้องถิ่น	-	20,000	20,000	20,000	20,000	80,000
โครงการติดตั้งไฟฟ้าพลังงานแสงอาทิตย์ในครัวเรือน บ้านห้วยปลาสร้อย ม.5	2/7	3	องค์กรปกครองส่วนท้องถิ่น	-	150,000	150,000	150,000	150,000	600,000
โครงการก่อสร้างถนนคอนกรีตเสริมเหล็ก (ถนนสายภายใน หมู่บ้านสามหลัง) หมู่ที่ 4 บ้านสามหลัง - ท่าลำไย	2/7	3	องค์กรปกครองส่วนท้องถิ่น	-	1,600,000	1,600,000	1,600,000	1,600,000	6,400,000
โครงการก่อสร้างถนนคอนกรีตเสริมเหล็ก (ถนนสายทุ่งนาบ้าน สามหลัง) หมู่ที่ 4 บ้านสามหลัง - ท่าลำไย	2/7	3	องค์กรปกครองส่วนท้องถิ่น	-	4,600,000	4,600,000	4,600,000	4,600,000	18,400,000
โครงการขยายผิวจราจรแอสฟัลต์ติกคอนกรีต สายหนองปรือ - บ้านสามหลัง (ช่วงที่ 2) จาก กม. 13 + 825 ถึง กม. 15 + 240	2/7	3	องค์กรปกครองส่วนท้องถิ่น	-	13,000,000	13,000,000	13,000,000	13,000,000	52,000,000
โครงการปรับปรุงถนนโดยลงหินคลุกบดอัดแน่น ถนนสายน้ำพุ - โกรเกรียง (แยกบ้านน้ำพุ - ห้วยตะเภา) หมู่ที่ 2 บ้านน้ำพุ	2/7	3	องค์กรปกครองส่วนท้องถิ่น	-	4,040,000	4,040,000	4,040,000	4,040,000	16,160,000
โครงการปรับปรุงถนนโดยลงหินคลุกบดอัดแน่น ถนนสายน้ำพุ - โกรเกรียง (ห้วยมะค่า - ไรตดบ้านโกรเกรียง) หมู่ที่ 3 บ้านโกรเกรียง	2/7	3	องค์กรปกครองส่วนท้องถิ่น	-	6,781,000	6,781,000	6,781,000	6,781,000	27,124,000
โครงการก่อสร้างระบบประปาหมู่บ้านแบบผิวดินขนาดกลาง (ชุมชนบ้านสามหลัง) หมู่ที่ 4 บ้านสามหลัง - ท่าลำไย	2/7	3	องค์กรปกครองส่วนท้องถิ่น	-	730,000	730,000	730,000	730,000	2,920,000
โครงการก่อสร้างระบบประปาหมู่บ้านแบบผิวดินขนาดกลาง (ชุมชนขอยสามัคคี) หมู่ที่ 4 บ้านสามหลัง - ท่าลำไย	2/7	3	องค์กรปกครองส่วนท้องถิ่น	-	970,000	970,000	970,000	970,000	3,880,000
โครงการติดตั้งโคมไฟแสงสว่างสาธารณะระบบพลังงาน แสงอาทิตย์แบบประกอบชุดเดียวกัน ไม่เกิน 60 วัตต์ จำนวน 179 ชุด หมู่ที่ 1 บ้านตีนตก	2/7	3	องค์กรปกครองส่วนท้องถิ่น	-	10,000,000	10,000,000	10,000,000	10,000,000	40,000,000
โครงการติดตั้งโคมไฟแสงสว่างสาธารณะระบบพลังงาน แสงอาทิตย์แบบประกอบชุดเดียวกัน ไม่เกิน 60 วัตต์ จำนวน 179 ชุด หมู่ที่ 2 บ้านน้ำพุ ตำบลเขาโจด	2/7	3	องค์กรปกครองส่วนท้องถิ่น	-	10,000,000	10,000,000	10,000,000	10,000,000	40,000,000
โครงการติดตั้งโคมไฟแสงสว่างสาธารณะระบบพลังงาน แสงอาทิตย์แบบประกอบชุดเดียวกัน ไม่เกิน 60 วัตต์ จำนวน 179 ชุด หมู่ที่ 3 บ้านโกรเกรียง ตำบลเขาโจด	2/7	3	องค์กรปกครองส่วนท้องถิ่น	-	10,000,000	10,000,000	10,000,000	10,000,000	40,000,000
โครงการก่อสร้างถนนคอนกรีตเสริมเหล็ก หมู่ที่ 1 ขอยไร่เกาะบุค 3	2/7	3	องค์กรปกครองส่วนท้องถิ่น	-	3,000,000	3,000,000	3,000,000	3,000,000	12,000,000
โครงการก่อสร้างถนนริมน้ำ หมู่ที่ 1 - 3 อบต.หนองเปิด	2/7	3	องค์กรปกครองส่วนท้องถิ่น	-	1,500,000	1,500,000	1,500,000	1,500,000	6,000,000
โครงการปรับปรุงถนนลูกรังเดิมเป็นถนนผิวจราจรคอนกรีตเสริมเหล็ก หมู่ 1 บ้านหาดแดง ขอยพุทธารักษ์- ขอยพุททองกลาง	2/7	3	องค์กรปกครองส่วนท้องถิ่น	-	490,000	490,000	490,000	490,000	1,960,000
โครงการปรับปรุงถนนลูกรังเดิมเป็นถนนผิวจราจรคอนกรีตเสริมเหล็ก หมู่ 1 บ้านหาดแดง ขอยพุททองกลาง ต่อจากถนน คสล. เดิม	2/7	3	องค์กรปกครองส่วนท้องถิ่น	-	490,000	490,000	490,000	490,000	1,960,000
โครงการติดตั้งไฟส่องสว่างพลังงานแสงอาทิตย์ หมู่ 1 บ้านหาดแดง	2/7	3	องค์กรปกครองส่วนท้องถิ่น	-	476,000	476,000	476,000	476,000	1,904,000
โครงการปรับปรุงถนนลูกรังเดิมเป็นถนนผิวจราจรคอนกรีตเสริมเหล็ก หมู่ 2 บ้านแม่กระบุง ขอยห้วยเหมืองขอมหมู่	2/7	3	องค์กรปกครองส่วนท้องถิ่น	-	490,000	490,000	490,000	490,000	1,960,000
โครงการปรับปรุงถนนลูกรังเดิมเป็นถนนผิวจราจรคอนกรีตเสริมเหล็ก หมู่ 2 บ้านแม่กระบุง สายหลัก ต่อจากถนน คสล.เดิม	2/7	3	องค์กรปกครองส่วนท้องถิ่น	-	495,000	495,000	495,000	495,000	1,980,000
โครงการปรับปรุงถนนลูกรังเดิมเป็นถนนผิวจราจรคอนกรีตเสริมเหล็ก หมู่ 2 บ้านแม่กระบุง ขอยห้วยเหมืองขอมหมู่	2/7	3	องค์กรปกครองส่วนท้องถิ่น	-	490,000	490,000	490,000	490,000	1,960,000
โครงการปรับปรุงถนนลูกรังเดิมเป็นถนนผิวจราจรคอนกรีตเสริมเหล็ก หมู่ 2 บ้านแม่กระบุง สายหลัก ต่อจากถนน คสล.เดิม	2/7	3	องค์กรปกครองส่วนท้องถิ่น	-	495,000	495,000	495,000	495,000	1,980,000
โครงการติดตั้งไฟส่องสว่างพลังงานแสงอาทิตย์ หมู่ 2 บ้านแม่กระบุง	2/7	3	องค์กรปกครองส่วนท้องถิ่น	-	476,000	476,000	476,000	476,000	1,904,000
โครงการปรับปรุงถนนลูกรังเดิมเป็นถนนผิวจราจรคอนกรีตเสริมเหล็ก หมู่ 3 บ้านน้ำมุด ขอยท่าม้า ต่อจากถนน คสล.เดิม	2/7	3	องค์กรปกครองส่วนท้องถิ่น	-	492,000	492,000	492,000	492,000	1,968,000
โครงการปรับปรุงซ่อมแซมถนนลูกรัง ขอยประตูบาก หมู่ 3 บ้านน้ำมุด	2/7	3	องค์กรปกครองส่วนท้องถิ่น	-	483,000	483,000	483,000	483,000	1,932,000
โครงการติดตั้งไฟส่องสว่างพลังงานแสงอาทิตย์ หมู่ 3 บ้านน้ำมุด	2/7	3	องค์กรปกครองส่วนท้องถิ่น	-	476,000	476,000	476,000	476,000	1,904,000
โครงการขยายเขตไฟฟ้าแรงต่ำ พร้อมติดตั้งตู้ควบคุมไฟฟ้า สาธารณะ หมู่ที่ 2 บ้านท่ากระดาน แยกไปพุทูล	2/7	3	องค์กรปกครองส่วนท้องถิ่น	-	600,000	600,000	600,000	600,000	2,400,000

**บัญชีรายการชุดโครงการ**

**งบประมาณดำเนินการ**

แผนงาน/โครงการ	ยุทธศาสตร์ ชาติ แผนแม่บทฯ	แหล่ง งบประมาณ	หน่วยดำเนินการ	พ.ศ. 2566	พ.ศ. 2567	พ.ศ. 2568	พ.ศ. 2569	พ.ศ. 2570	พ.ศ. 2566 - 2570
โครงการก่อสร้างถนนคอนกรีตเสริมเหล็ก หมู่ที่ 2 (พุด) ซอยกลาง	2/7	3	องค์กรปกครองส่วนท้องถิ่น	-	3,186,000	3,186,000	3,186,000	3,186,000	12,744,000
โครงการปรับปรุงระบบน้ำประปาหมู่บ้าน อำเภอศรีสวัสดิ์	2/7	3	องค์กรปกครองส่วนท้องถิ่น	-	500,000	500,000	500,000	500,000	2,000,000
โครงการเดินท่อเมนประปา 900 ไร่ หมู่ที่ 1 บ้านท่าสนุ่น	2/7	3	องค์กรปกครองส่วนท้องถิ่น	-	500,000	500,000	500,000	500,000	2,000,000
โครงการซ่อมปรับปรุงทางหลวงท้องถิ่นและถนนที่อยู่ในความรับผิดชอบ ของ อบจ.สายกจ.ถ 1-0001บ.ลุ่มตงกระเบา-บ.ถ้ำ อ.เมือง-อ.ท่าม่วง จ.กาญจนบุรี (6/8 + 7.392 กม.)	2/7	3	องค์การบริหารส่วนจังหวัด กาญจนบุรี	-	-	20,000,000	20,000,000	20,000,000	60,000,000
โครงการซ่อมปรับปรุงทางหลวงท้องถิ่นและถนนที่อยู่ในความรับผิดชอบ ของ อบจ.สายกจ.ถ1-0005 บ.หนองตาบง - วังศาลา อ.ท่าม่วง จ.กาญจนบุรี (6/6 + 4.757 กม.)	2/7	3	องค์การบริหารส่วนจังหวัด กาญจนบุรี	-	-	10,000,000	10,000,000	10,000,000	30,000,000
โครงการซ่อมปรับปรุงทางหลวงท้องถิ่นและถนนที่อยู่ในความรับผิดชอบ ของ อบจ.สายกจ.ถ1-0009 บ.แหลมทอง - ลำขุนไทย อ.ด่านมะขามเตี้ย จ.กาญจนบุรี (6/9 + 8.300 กม.)	2/7	3	องค์การบริหารส่วนจังหวัด กาญจนบุรี	-	-	10,000,000	10,000,000	10,000,000	30,000,000
โครงการซ่อมปรับปรุงทางหลวงท้องถิ่นและถนนที่อยู่ในความรับผิดชอบ ของ อบจ.สายกจ.ถ1-0010 บ.ท่าเสด็จ - จรเข้เผือก อ.ด่านมะขามเตี้ย จ.กาญจนบุรี (6/9 + 6.470 กม.)	2/7	3	องค์การบริหารส่วนจังหวัด กาญจนบุรี	-	-	12,000,000	12,000,000	12,000,000	36,000,000
โครงการซ่อมปรับปรุงทางหลวงท้องถิ่นและถนนที่อยู่ในความรับผิดชอบ ของ อบจ.สายกจ.ถ1-0013 บ.ตึงดงพระแท่น - บ.ดอนกลาง อ.ท่ามะกา จ.กาญจนบุรี(6/8 + 5.600 กม.)	2/7	3	องค์การบริหารส่วนจังหวัด กาญจนบุรี	-	-	5,000,000	5,000,000	5,000,000	15,000,000
ซ่อมปรับปรุงทางหลวงท้องถิ่นและถนนที่อยู่ในความรับผิดชอบ ของ อบจ.สายกจ.ถ1-0016 บ.สำนักคร้อ - ดอนเจดีย์ อ.ท่ามะกา- อ.พนมทวน จ.กาญจนบุรี(6/8 + 6.850 กม.)	2/7	3	องค์การบริหารส่วนจังหวัด กาญจนบุรี	-	-	15,000,000	15,000,000	15,000,000	45,000,000
โครงการซ่อมปรับปรุงทางหลวงท้องถิ่นและถนนที่อยู่ในความรับผิดชอบของ อบจ.สายกจ.ถ1-0020 บ.ปลักเขว้า - เบญจพาด อ.พนมทวน จ.กาญจนบุรี(6/8 + 11.785 กม.)	2/7	3	องค์การบริหารส่วนจังหวัด กาญจนบุรี	-	-	15,000,000	15,000,000	15,000,000	45,000,000
โครงการซ่อมปรับปรุงทางหลวงท้องถิ่นและถนนที่อยู่ในความรับผิดชอบของ อบจ.สายกจ.ถ1-0022 บ.ตลาดเขต - เขารักษ์ อ.พนมทวน จ.กาญจนบุรี (6/6 + 5.269 กม.)	2/7	3	องค์การบริหารส่วนจังหวัด กาญจนบุรี	-	-	10,000,000	10,000,000	10,000,000	30,000,000
โครงการซ่อมปรับปรุงทางหลวงท้องถิ่นและถนนที่อยู่ในความรับผิดชอบ ของ อบจ.สายกจ.ถ1-0024 หลุมรัง - หนองหว่า อ.บ่อพลอย จ.กาญจนบุรี(6/8 + 6.000 กม.)	2/7	3	องค์การบริหารส่วนจังหวัด กาญจนบุรี	-	-	10,000,000	10,000,000	10,000,000	30,000,000
โครงการซ่อมปรับปรุงทางหลวงท้องถิ่นและถนนที่อยู่ในความรับผิดชอบ ของ อบจ.สายกจ.ถ1-0028 ถ.สี่แยกแห่งค้ำน้ำ - บ.คอเขา - หนองสองห้อง อ.ท่าม่วงจ.กาญจนบุรี(6/9 + 5.100 กม.)	2/7	3	องค์การบริหารส่วนจังหวัด กาญจนบุรี	-	-	10,000,000	10,000,000	10,000,000	30,000,000
โครงการซ่อมปรับปรุงทางหลวงท้องถิ่นและถนนที่อยู่ในความรับผิดชอบ ของ อบจ.สายกจ.ถ1-0030 บ.ย่านเจ้า - บ.กลอนโต อ.ด่านมะขามเตี้ย จ.กาญจนบุรี(6/9 + 1.758 กม.)	2/7	3	องค์การบริหารส่วนจังหวัด กาญจนบุรี	-	-	6,000,000	6,000,000	6,000,000	18,000,000
โครงการซ่อมปรับปรุงทางหลวงท้องถิ่นและถนนที่อยู่ในความรับผิดชอบ ของ อบจ.สายกจ.ถ1-0033 บ.ดอนเจดีย์ - บ.สระลุมพุกอ.พนมทวน จ.กาญจนบุรี (6 + 5.775 กม.)	2/7	3	องค์การบริหารส่วนจังหวัด กาญจนบุรี	-	-	10,000,000	10,000,000	10,000,000	30,000,000
โครงการซ่อมปรับปรุงทางหลวงท้องถิ่นและถนนที่อยู่ในความรับผิดชอบ ของ อบจ.สายกจ.ถ1-0034 บ.น้ำคูลิ่ง-เขื่อนห้วยเทียน อ.เลาขวัญ จ.กาญจนบุรี (8 + 12.00 กม.)	2/7	3	องค์การบริหารส่วนจังหวัด กาญจนบุรี	-	-	13,000,000	13,000,000	13,000,000	39,000,000
โครงการซ่อมปรับปรุงทางหลวงท้องถิ่นและถนนที่อยู่ในความรับผิดชอบ ของ อบจ.สายกจ.ถ1-0035 บ.ห้วยรวก - เขื่อนห้วยเทียน อ.เลาขวัญ จ.กาญจนบุรี (8 + 7.00 กม.)	2/7	3	องค์การบริหารส่วนจังหวัด กาญจนบุรี	-	-	18,000,000	18,000,000	18,000,000	54,000,000
โครงการซ่อมปรับปรุงทางหลวงท้องถิ่นและถนนที่อยู่ในความรับผิดชอบ ของ อบจ.สายหนองปรือ - ถ้ำธารลอด ต.หนองปรือ อ.หนองปรือ จ.กาญจนบุรี(6/9 + 12.00 กม.)	2/7	3	องค์การบริหารส่วนจังหวัด กาญจนบุรี	-	-	35,000,000	35,000,000	35,000,000	105,000,000
โครงการก่อสร้างอาคารเอนกประสงค์ บ้านพุพระ หมู่ที่ 4	2/7	3	อบต.หนองบัว	-	-	800,000	800,000	800,000	2,400,000
โครงการก่อสร้างถนนลาดยางแอสฟัลติกคอนกรีต หมู่ที่ 4 จากทางบ่อขะยะ ถึง บ้านนายเสงี่ยม แหยมพรหมณ์ กว้าง 5.00 เมตร ยาว 1,250 เมตร	2/7	3	อบต.หนองบัว	-	-	4,500,000	4,500,000	4,500,000	13,500,000
โครงการก่อสร้างถนนลาดยางแอสฟัลติกคอนกรีต หมู่ที่ 5 จาก บ้านนางสีปาน รุ่งศรี ถึง สี่แยกทางขึ้นประปากว้าง 5.00 เมตร ยาว 600 เมตร	2/7	3	อบต.หนองบัว	-	-	1,600,000	1,600,000	1,600,000	4,800,000
โครงการก่อสร้างถนนคอนกรีตเสริมเหล็ก หมู่ที่ 5 เส้นบ้าน นายบุญมี พลเยี่ยม กว้าง 4.00 เมตร ยาว 500 เมตร	2/7	3	อบต.หนองบัว	-	-	1,300,000	1,300,000	1,300,000	3,900,000



**บัญชีรายการชุดโครงการ**

**งบประมาณดำเนินการ**

แผนงาน/โครงการ	ยุทธศาสตร์ ชาติ แผนแม่บทฯ	แหล่ง งบประมาณ	หน่วยดำเนินการ	พ.ศ. 2566	พ.ศ. 2567	พ.ศ. 2568	พ.ศ. 2569	พ.ศ. 2570	พ.ศ. 2566 - 2570
โครงการก่อสร้างระบบประปา หมู่ที่ 6 (แผนระยะยาว)	2/7	3	อบต.หนองบัว	-	-	20,000,000	20,000,000	20,000,000	60,000,000
โครงการก่อสร้างถนนลาดยางแอสฟัลติกคอนกรีต หมู่ที่ 6 จากบ้านนายบุญลือ เหมือนหงษ์ ถึง บ้าน จ.ส.อ.เสกสรร คั้นคุ้มกว้าง 6.00 เมตร ยาว 710 เมตร	2/7	3	อบต.หนองบัว	-	-	1,300,000	1,300,000	1,300,000	3,900,000
โครงการปรับปรุงถนนลูกรัง หมู่ที่ 7 จากวัดพุทธประดู่ ถึง ฟาร์มโคนม กว้าง 6 เมตร ยาว 1,400 เมตร	2/7	3	อบต.หนองบัว	-	-	1,600,000	1,600,000	1,600,000	4,800,000
โครงการก่อสร้างถนนคอนกรีตเสริมเหล็ก หมู่ที่ 7 จากบ้านนางสุนีย์ ถึง บ้านนายภูซงค์ จังใจกักดี กว้าง 6 เมตร ยาว 400 เมตร	2/7	3	อบต.หนองบัว	-	-	1,600,000	1,600,000	1,600,000	4,800,000
โครงการติดตั้งโคมไฟถนนพลังงานแสงอาทิตย์ หมู่ 1 บ้านท่าพุงนา 140 ชุด หมู่ 2 บ้านหมอเผ่า 140 ชุด หมู่ 3 บ้านโป่งปิด 140 ชุด หมู่ 4 บ้านช่องกระติง 140 ชุด หมู่ 5 บ้านแก่งปลากด 140 ชุด หมู่ 6 บ้านท่ากะทิ 140 ชุด หมู่ 7 บ้านทับศิลา 140 ชุด ตำบลช่องสะเดา อำเภอเมืองกาญจนบุรี จังหวัดกาญจนบุรี	2/7	3	อบต.ช่องสะเดา	-	-	10,000,000	10,000,000	10,000,000	30,000,000
โครงการก่อสร้างถนนคอนกรีตเสริมเหล็กที่สหทางหลวงท้องถิ่น กจ.ถ. 49 – 016 ซอยไร่บุศรา หมู่ที่ 6 บ้านตรอกมะตูม	2/7	3	อบต.แก่งเสี้ยน	-	-	1,173,000	1,173,000	1,173,000	3,519,000
โครงการวางท่อระบายน้ำภายในหมู่บ้านหมู่ที่ 7 บ้านท่าดินสอพอง	2/7	3	อบต.แก่งเสี้ยน	-	-	1,000,000	1,000,000	1,000,000	3,000,000
โครงการก่อสร้างสนามกีฬาบ้านหนองสองตอน หมู่ที่ 4 ต.แก่งเสี้ยน	2/7	3	อบต.แก่งเสี้ยน	-	-	3,000,000	3,000,000	3,000,000	9,000,000
โครงการก่อสร้างสะพานคอนกรีตเสริมเหล็ก (บริเวณฝายน้ำล้น) หมู่ 15	2/7	3	อบต.บ้านเก่า	-	-	7,000,000	7,000,000	7,000,000	21,000,000
โครงการก่อสร้างถนนคสล.หมู่ 15บ้านใหม่ห้วยน้ำขาวบริเวณฝายเก็บน้ำชลประทาน	2/7	3	อบต.บ้านเก่า	-	-	4,000,000	4,000,000	4,000,000	12,000,000
โครงการก่อสร้างถนนคอนกรีตเสริมเหล็ก หมู่ที่ 5 บริเวณข้างร้านค้าชุมชน	2/7	3	อบต.บ้านเก่า	-	-	4,000,000	4,000,000	4,000,000	12,000,000
โครงการก่อสร้างถนนคอนกรีตเสริมเหล็ก บริเวณกลุ่มสุพรรณ หมู่ที่ 2	2/7	3	อบต.บ้านเก่า	-	-	4,000,000	4,000,000	4,000,000	12,000,000
โครงการก่อสร้างถนนคอนกรีตเสริมเหล็ก บ้านพุน้ำร้อน หมู่ที่ 12	2/7	3	อบต.บ้านเก่า	-	-	4,000,000	4,000,000	4,000,000	12,000,000
โครงการก่อสร้างรางระบายน้ำคอนกรีตเสริมเหล็ก พร้อมฝาดตะแกรงบริเวณรอบสนามฟุตบอลหลัง อบต.เกาะสำโรง	2/7	3	อบต.เกาะสำโรง	-	-	500,000	500,000	500,000	1,500,000
โครงการพัฒนากลุ่มผู้ประกอบการชุมชนในตำบลช่องสะเดา อำเภอเมืองกาญจนบุรีจังหวัดกาญจนบุรี	2/7	3	อบต.ช่องสะเดา	-	-	2,000,000	2,000,000	2,000,000	6,000,000
โครงการส่งเสริมสนับสนุนการจำหน่ายสินค้าชุมชน ตำบลช่องสะเดา อำเภอเมืองกาญจนบุรี จังหวัดกาญจนบุรี	2/7	3	อบต.ช่องสะเดา	-	-	1,000,000	1,000,000	1,000,000	3,000,000
โครงการก่อสร้างอาคารแสดงสินค้า/จำหน่ายผลิตภัณฑ์ชุมชน/สินค้า OTOP	2/7	3	อบต.วังตั้ง	-	-	5,000,000	5,000,000	5,000,000	15,000,000
โครงการจัดทำเกาะกลางถนน หมู่ที่ 2 จากหน้าร้านชัยกับวิวัฒน์วิทยาลัยการอาชีพกาญจนบุรี ตำบลวังขนาย	2/7	3	เทศบาลตำบลวังขนาย	-	-	20,000,000	20,000,000	20,000,000	60,000,000
โครงการก่อสร้างสะพานลอย หมู่ที่ 2 หน้าโรงเรียนวัดวังขนาย ทายการาม	2/7	3	เทศบาลตำบลวังขนาย	-	-	12,000,000	12,000,000	12,000,000	36,000,000
โครงการขยายเขตไฟฟ้าสาธารณะริมถนน 323 สายใหม่ หมู่ที่ 3 ต.วังขนาย เชื่อมกับหมู่ที่ 2 ตำบลท่าม่วง อ.ท่าม่วง จ.กาญจนบุรี	2/7	3	เทศบาลตำบลวังขนาย	-	-	1,217,000	1,217,000	1,217,000	3,651,000
โครงการก่อสร้างและติดตั้งเสาไฟฟ้า(High Mast) หมู่ที่ 5 ต.วังขนาย เชื่อมกับหมู่ที่ 2 เขตเทศบาลตำบลท่าม่วง จำนวน 1 จุด (บริเวณถนนแสงชูโตสายเก่า) และบริเวณหมู่ที่ 3 ต.วังขนาย เชื่อมกับเขตเทศบาลตำบลวังศาลา จำนวน 1 จุด (บริเวณถนนแสงชูโตสายใหม่)	2/7	3	เทศบาลตำบลวังขนาย	-	-	955,640	955,640	955,640	2,866,920
โครงการวางท่อระบายน้ำพร้อมบ่อพัก หมู่ที่ 5 ต.วังขนาย จากร้านเจริญปานแก้ว – โรงเรียนท่าม่วงราษฎร์บำรุง เชื่อมต่อกับหมู่ที่ 1 ต.ท่าม่วง	2/7	3	เทศบาลตำบลวังขนาย	-	-	5,000,000	5,000,000	5,000,000	15,000,000
โครงการวางท่อระบายน้ำ หมู่ที่ 5 ต.วังขนาย เลียบถนนทางหลวงสาย 323 จากแยกไฟแดงบ้านใหม่ – หน้าโรงเรียนท่าม่วงราษฎร์บำรุง	2/7	3	เทศบาลตำบลวังขนาย	-	-	5,000,000	5,000,000	5,000,000	15,000,000
โครงการวางท่อระบายน้ำซอย 1 โรงเรียนกึ่งเชิงเข่ง ต.วังขนาย เชื่อมกับหมู่ที่ 1 ต.ท่าม่วง	2/7	3	เทศบาลตำบลวังขนาย	-	-	2,000,000	2,000,000	2,000,000	6,000,000
โครงการวางท่อระบายน้ำ คสล. หมู่ที่ 1 ต.ท่าม่วง เชื่อมกับหมู่ที่ 5 และหมู่ที่ 2 ต.วังขนาย	2/7	3	เทศบาลตำบลวังขนาย	-	-	15,000,000	15,000,000	15,000,000	45,000,000
โครงการวางท่อระบายน้ำ คสล. พร้อมปรับปรุงถนนแอสฟัลติกคอนกรีต หมู่ที่ 4 ต.วังขนาย เชื่อมหมู่ที่ 8 บ้านป่าดิบ ต.วังศาลา	2/7	3	เทศบาลตำบลวังขนาย	-	-	12,390,000	12,390,000	12,390,000	37,170,000

**บัญชีรายการชุดโครงการ**

**งบประมาณดำเนินการ**

แผนงาน/โครงการ	ยุทธศาสตร์ ชาติ แผนแม่บทฯ	แหล่ง งบประมาณ	หน่วยดำเนินการ	พ.ศ. 2566	พ.ศ. 2567	พ.ศ. 2568	พ.ศ. 2569	พ.ศ. 2570	พ.ศ. 2566 - 2570
โครงการปรับปรุงถนนลาดยาง สายเสียบริมน้ำ หมู่ที่ 1 ตำบลวังขนาย เชื่อมหมู่ที่ 1 ตำบลวังศาลา อำเภอท่าม่วง จังหวัดกาญจนบุรี	2/7	3	เทศบาลตำบลวังขนาย	-	-	6,000,000	6,000,000	6,000,000	18,000,000
โครงการปรับปรุงถนน คลส. และวางท่อระบายน้ำ พร้อมบ่อพัก สาย หน้าโรงแรมวิท หมู่ที่ 3 บ้านมะกอกหมู่ ต.วังขนาย เชื่อมต่อกับ หมู่ที่ 2 เขตเทศบาลตำบลท่าม่วง อ.ท่าม่วง จ.กาญจนบุรี	2/7	3	เทศบาลตำบลวังขนาย	-	-	8,000,000	8,000,000	8,000,000	24,000,000
โครงการก่อสร้างถนนคอนกรีตเสริมเหล็กสายลำขุนไทย หมู่ที่ 1 ตำบลรางสาส์ อำเภอท่าม่วง เชื่อมกับบ้านแหลมทอง หมู่ที่ 3 ตำบลกลอนไค อำเภอคำชะามะเขมร จังหวัดกาญจนบุรี	2/7	3	อบต.รางสาส์	-	-	10,000,000	10,000,000	10,000,000	30,000,000
โครงการปรับปรุงซ่อมแซมถนนลาดยางฯ เป็นถนนคอนกรีตเสริมเหล็ก สายบ้านลำขุนไทย ตำบลรางสาส์ เชื่อมกับบ้านหนองข้าวฉุก หมู่ที่ 14 ตำบลหนองตากยา อำเภอท่าม่วง จังหวัดกาญจนบุรี	2/7	3	อบต.รางสาส์	-	-	10,000,000	10,000,000	10,000,000	30,000,000
โครงการก่อสร้างถนนคอนกรีตเสริมเหล็กสายหนองโสน หมู่ที่ 7 ตำบลรางสาส์ อำเภอท่าม่วง เชื่อมกับบ้านแหลมทอง หมู่ที่ 3 ตำบลกลอนไค อำเภอคำชะามะเขมร จังหวัดกาญจนบุรี	2/7	3	อบต.รางสาส์	-	-	4,000,000	4,000,000	4,000,000	12,000,000
โครงการก่อสร้างถนนลาดยางแอสฟัลต์ติกคอนกรีต สายบ้าน หนองจิก หมู่ที่ 11 ตำบลรางสาส์ เชื่อมกับบ้านหนองน้ำขุ่น หมู่ที่ 7 ตำบลบ้านใหม่ อำเภอท่าม่วง จังหวัดกาญจนบุรี	2/7	3	อบต.รางสาส์	-	-	10,000,000	10,000,000	10,000,000	30,000,000
โครงการก่อสร้างถนนลาดยางแอสฟัลต์ติกคอนกรีต สายบ้าน หนองจิก หมู่ที่ 11 ตำบลรางสาส์ เชื่อมกับบ้านหนองน้ำขุ่น หมู่ที่ 7 ตำบลบ้านใหม่ อำเภอท่าม่วง จังหวัดกาญจนบุรี	2/7	3	อบต.รางสาส์	-	-	6,000,000	6,000,000	6,000,000	18,000,000
โครงการก่อสร้างถนนลาดยางแอสฟัลต์ติกคอนกรีต สายบ้านหวังใหม่ หมู่ที่ 14 ตำบลรางสาส์ เชื่อมกับบ้านอุตะมา หมู่ที่ 8 ตำบลเขาน้อย อำเภอท่าม่วง จังหวัดกาญจนบุรี	2/7	3	อบต.รางสาส์	-	-	5,000,000	5,000,000	5,000,000	15,000,000
โครงการก่อสร้างถนนลาดยางแอสฟัลต์ติกคอนกรีต สายบ้านหวังใหม่ หมู่ที่ 14 ตำบลรางสาส์ เชื่อมกับบ้านอุตะมา หมู่ที่ 8 ตำบลเขาน้อย อำเภอท่าม่วง จังหวัดกาญจนบุรี	2/7	3	อบต.รางสาส์	-	-	8,000,000	8,000,000	8,000,000	24,000,000
โครงการปรับปรุงซ่อมแซมสร้างผิวทาง ยางพาราแอสฟัลต์ติก บ้านเขานางพิมพ์ หมู่ที่ 10 ตำบลบ้านใหม่ เชื่อมกับบ้านหวังใหม่ หมู่ที่ 14 ตำบลรางสาส์ อำเภอท่าม่วง จังหวัดกาญจนบุรี	2/7	3	อบต.บ้านใหม่	-	-	4,130,000	4,130,000	4,130,000	12,390,000
โครงการก่อสร้างถนนคอนกรีตเสริมเหล็ก หมู่ที่ 5 สายบ้านนายหล่น ตำบลบ้านใหม่ อำเภอท่าม่วง จังหวัดกาญจนบุรี	2/7	3	อบต.บ้านใหม่	-	-	5,000,000	5,000,000	5,000,000	15,000,000
โครงการก่อสร้างถนนลาดยางผิวจราจรชนิดแอสฟัลต์ติกคอนกรีต พร้อมคลองส่งน้ำคาคคอนกรีต สายห้วยตาโชติ หมู่ที่ 1 ตำบลหนองขาว อำเภอท่าม่วง เชื่อมกับหมู่ที่ 2 ตำบลหนองโรง อำเภอพนมทวน จังหวัดกาญจนบุรี	2/7	3	เทศบาลตำบลหนองหญ้า ดอกขาว	-	-	3,389,000	3,389,000	3,389,000	10,167,000
โครงการก่อสร้างถนนคอนกรีตเสริมเหล็กสายสรวง - ฟุ้งทอง หมู่ที่ 1 บ้านหนองขาว ตำบลหนองขาว เชื่อมกับหมู่ที่ 5 บ้านฟุ้งทอง ตำบลฟุ้งทอง อำเภอท่าม่วง จังหวัดกาญจนบุรี	2/7	3	เทศบาลตำบลหนองหญ้า ดอกขาว	-	-	14,059,200	14,059,200	14,059,200	42,177,600
โครงการก่อสร้างถนนปูนดินผิวจราจรลูกรัง สายหนองฝ้าย หมู่ที่ 1 บ้านหนองขาว ตำบลหนองขาว อำเภอท่าม่วง เชื่อมกับ หมู่ที่ 2 บ้านห้วยสะพาน ตำบลหนองโรง อำเภอพนมทวน จังหวัดกาญจนบุรี	2/7	3	เทศบาลตำบลหนองหญ้า ดอกขาว	-	-	1,896,600	1,896,600	1,896,600	5,689,800
โครงการก่อสร้างถนนลาดยางแอสฟัลต์ติกคอนกรีต พร้อมคลอง ส่งน้ำคาคคอนกรีต สายห้วยตาโชติ (ช่วงต้น) หมู่ที่ 1 บ้านหนองขาว ตำบลหนองขาว อำเภอท่าม่วง เชื่อมกับ หมู่ที่ 2 บ้านห้วยสะพาน ตำบลหนองโรง อำเภอพนมทวน จังหวัดกาญจนบุรี	2/7	3	เทศบาลตำบลหนองหญ้า ดอกขาว	-	-	2,258,000	2,258,000	2,258,000	6,774,000
โครงการก่อสร้างเสริมผิวทางแอสฟัลต์ติกคอนกรีต (Overlay) สายหนองอีแต๋ หมู่ที่ 1 บ้านหนองขาว ตำบลหนองขาว อำเภอ ท่าม่วงเชื่อมกับตำบลฟุ้งสมอ อำเภอพนมทวน จังหวัดกาญจนบุรี	2/7	3	เทศบาลตำบลหนองหญ้า ดอกขาว	-	-	4,395,000	4,395,000	4,395,000	13,185,000
โครงการก่อสร้างถนนลาดยางแอสฟัลต์ติกคอนกรีต สายดงคราม- หน้าเขายาว หมู่ที่ 1 บ้านหนองขาว ตำบลหนองขาว อำเภอท่า ม่วง เชื่อมกับตำบลแก่งเสี้ยน อำเภอเมืองกาญจนบุรี จังหวัด กาญจนบุรี	2/7	3	เทศบาลตำบลหนองหญ้า ดอกขาว	-	-	20,023,000	20,023,000	20,023,000	60,069,000
โครงการก่อสร้างถนนผิวจราจรแอสฟัลต์ติกคอนกรีต สายหนอง กะหมวก หมู่ที่ 2 บ้านสันตะเคียน ตำบลหนองขาว อำเภอท่าม่วง เชื่อมกับหมู่ที่ 5 ตำบลแก่งเสี้ยน อำเภอเมืองกาญจนบุรี จังหวัด กาญจนบุรี	2/7	3	เทศบาลตำบลหนองหญ้า ดอกขาว	-	-	8,672,000	8,672,000	8,672,000	26,016,000



**บัญชีรายการชุดโครงการ**

**งบประมาณดำเนินการ**

แผนงาน/โครงการ	ยุทธศาสตร์ ชาติ แผนแม่บทฯ	แหล่ง งบประมาณ	หน่วยดำเนินการ	พ.ศ. 2566	พ.ศ. 2567	พ.ศ. 2568	พ.ศ. 2569	พ.ศ. 2570	พ.ศ. 2566 - 2570
โครงการก่อสร้างเสริมผิวทางแอสฟัลติกคอนกรีต (Overlay) สายหนองกะทิง หมู่ที่ 2 บ้านสันตะเคียน ตำบลหนองขาว อำเภอท่าม่วง เชื่อมกับตำบลแก่งเลี่ยน อำเภอเมืองกาญจนบุรี จังหวัดกาญจนบุรี	2/7	3	เทศบาลตำบลหนองหญ้าดอกขาว	-	-	2,389,000	2,389,000	2,389,000	7,167,000
โครงการก่อสร้างถนนลาดยางแอสฟัลติกคอนกรีต สายหนองกะทิง - ห้วยหลุมลำพัน หมู่ที่ 2 บ้านสันตะเคียน ตำบลหนองขาว อำเภอท่าม่วง เชื่อมกับตำบลหนองโรง อำเภอพนมทวน จังหวัดกาญจนบุรี	2/7	3	เทศบาลตำบลหนองหญ้าดอกขาว	-	-	12,633,000	12,633,000	12,633,000	37,899,000
โครงการก่อสร้างถนนผิวจราจรชนิดแอสฟัลติก สายลำพอง หมู่ที่ 3 บ้านกล้วยตำบลหนองขาว อำเภอท่าม่วง เชื่อมกับ หมู่ที่ 6 ตำบลปากแพรก และเชื่อมกับหมู่ที่ 5 ตำบลแก่งเลี่ยน อำเภอเมืองกาญจนบุรี จังหวัดกาญจนบุรี	2/7	3	เทศบาลตำบลหนองหญ้าดอกขาว	-	-	10,390,000	10,390,000	10,390,000	31,170,000
โครงการก่อสร้างถนนคอนกรีตเสริมเหล็กบริเวณใกล้บ้านลุงมา หมู่ที่ 1 ตำบลม่วงชุม เชื่อมตำบลบ้านใหม่ อำเภอท่าม่วง จังหวัดกาญจนบุรี	2/7	3	เทศบาลตำบลม่วงชุม	-	-	2,760,000	2,760,000	2,760,000	8,280,000
โครงการก่อสร้างถนนแอสฟัลติกคอนกรีต หมู่ที่ 8 ต.ท่ามะกา เชื่อมต่อ หมู่ที่ 6 ต.คอนขะยอม	2/7	3	อบต.ท่ามะกา	-	-	4,515,190	4,515,190	4,515,190	13,545,570
โครงการก่อสร้างถนนลาดยางแอสฟัลติกคอนกรีต หมู่ที่ 9 เชื่อมต่อ หมู่ที่ 3 ต.ท่ามะกา	2/7	3	อบต.ท่ามะกา	-	-	1,665,997	1,665,997	1,665,997	4,997,991
โครงการก่อสร้างถนนลาดยางแอสฟัลติก คอนกรีต หมู่ที่ 9 เชื่อมต่อหมู่ที่ 6 ต.ท่ามะกา	2/7	3	อบต.ท่ามะกา	-	-	3,306,000	3,306,000	3,306,000	9,918,000
โครงการก่อสร้างถนนคอนกรีตเสริมเหล็ก หมู่ที่ 8 ต.พระแพ่ง	2/7	3	เทศบาลตำบลพระแพ่ง	-	-	4,181,000	4,181,000	4,181,000	12,543,000
โครงการก่อสร้างถนนลาดยางแอสฟัลติก คอนกรีตสายหมู่ที่ 2 ถึงหมู่ที่ 9 ต.คอนขะยอม	2/7	3	อบต.คอนขะยอม	-	-	3,956,000	3,956,000	3,956,000	11,868,000
ก่อสร้างถนนคอนกรีตเสริมเหล็ก หมู่ที่ 4 ต.สนามแม่	2/7	3	อบต.สนามแม่	-	-	10,381,000	10,381,000	10,381,000	31,143,000
โครงการก่อสร้างถนนคอนกรีตเสริมเหล็ก หมู่ที่ 3, 4, 5 ตำบล หวายเหนียว	2/7	3	อบต.หวายเหนียว	-	-	4,412,000	4,412,000	4,412,000	13,236,000
โครงการก่อสร้างถนนคอนกรีตเสริมเหล็ก หมู่ 4 ตำบลหวายเหนียว	2/7	3	อบต.หวายเหนียว	-	-	2,310,400	2,310,400	2,310,400	6,931,200
โครงการก่อสร้างและติดตั้งระบบไฟฟ้าส่องสว่าง	2/7	3	ทต.พระแท่นลำพะยา	-	-	1,826,000	1,826,000	1,826,000	5,478,000
โครงการก่อสร้างและติดตั้งระบบไฟฟ้าส่องสว่าง หมู่ที่ 3 กับหมู่ที่ 14 ต.พระแท่น	2/7	3	ทต.พระแท่นลำพะยา	-	-	2,696,000	2,696,000	2,696,000	8,088,000
โครงการติดตั้งไฟฟ้าส่องสว่างสาธารณะถนนสายท่าไม้-ตะคร้อ เอน หมู่ที่ 9 - หมู่ที่ 4 ต.คอนขะยอม	2/7	3	อบต.คอนขะยอม	-	-	2,149,800	2,149,800	2,149,800	6,449,400
โครงการติดตั้งไฟฟ้าส่องสว่างสาธารณะถนนสาย หมู่ที่ 8 ต.คอนขะยอม	2/7	3	อบต.คอนขะยอม	-	-	2,149,800	2,149,800	2,149,800	6,449,400
โครงการก่อสร้างถนนคอนกรีตเสริมเหล็ก หมู่ 7 ต.สนามแม่	2/7	3	อบต.สนามแม่	-	-	5,049,000	5,049,000	5,049,000	15,147,000
โครงการก่อสร้างถนนคอนกรีตเสริมเหล็ก หมู่ที่ 3 ต.ท่าไม้	2/7	3	ทต.ท่าไม้	-	-	1,428,000	1,428,000	1,428,000	4,284,000
โครงการก่อสร้างถนนแอสฟัลติกคอนกรีต หมู่ที่ 4	2/7	3	อบต.โคกตะบอง	-	-	3,287,000	3,287,000	3,287,000	9,861,000
โครงการติดตั้งเสาไฟฟ้าแสงสว่างพลังงานแสงอาทิตย์ (Solar Cell) หมู่ที่ 3	2/7	3	อบต.เขาสามสืบหาบ	-	-	3,575,000	3,575,000	3,575,000	10,725,000
โครงการติดตั้งเสาไฟฟ้าแสงสว่างพลังงานแสงอาทิตย์ (Solar Cell) หมู่ที่ 4	2/7	3	อบต.โคกตะบอง	-	-	727,000	727,000	727,000	2,181,000
โครงการติดตั้งเสาไฟฟ้าแสงสว่างพลังงานแสงอาทิตย์ (Solar Cell) หมู่ที่ 8	2/7	3	อบต.โคกตะบอง	-	-	1,579,000	1,579,000	1,579,000	4,737,000
โครงการก่อสร้างระบบไฟฟ้าส่องสว่าง หมู่ที่ 5	2/7	3	ทต.คอนขะยอม	-	-	1,600,000	1,600,000	1,600,000	4,800,000
โครงการติดตั้งไฟส่องสว่าง หมู่ 6 - 7	2/7	3	อบต.ยางม่วง	-	-	2,972,000	2,972,000	2,972,000	8,916,000
โครงการติดตั้งไฟกิ่งเดียว หมู่ 4	2/7	3	อบต.สนามแม่	-	-	2,078,000	2,078,000	2,078,000	6,234,000
โครงการติดตั้งไฟกิ่งเดียว หมู่ที่ 4 ไปหมู่ที่ 5	2/7	3	อบต.สนามแม่	-	-	4,431,000	4,431,000	4,431,000	13,293,000
โครงการปรับปรุงซ่อมแซมถนนลาดยางผิวจราจรแอสฟัลติกคอนกรีต	2/7	3	อบต.ตะคร้อเอน	-	-	3,314,000	3,314,000	3,314,000	9,942,000
โครงการปรับปรุงผิวจราจรแอสฟัลติกคอนกรีตบริเวณ ถนนแสงชูโตใหม่ 3	2/7	3	เทศบาลเมืองท่าเรือพระแท่น	-	-	2,100,000	2,100,000	2,100,000	6,300,000
โครงการปรับปรุงผิวจราจรแอสฟัลติกคอนกรีตบริเวณ ถนนชลประทานฝั่งซ้าย 10	2/7	3	เทศบาลเมืองท่าเรือพระแท่น	-	-	1,500,000	1,500,000	1,500,000	4,500,000
โครงการปรับปรุงและขยายผิวจราจรถนนคอนกรีต หมู่ 11 ต.ท่ามะกา	2/7	3	อบต.ท่ามะกา	-	-	1,757,689	1,757,689	1,757,689	5,273,067
โครงการปรับปรุงซ่อมแซมถนนลาดยางแอสฟัลติกคอนกรีต หมู่ที่ 4 ต.พระแท่น	2/7	3	เทศบาลตำบลพระแท่น	-	-	3,743,000	3,743,000	3,743,000	11,229,000
โครงการปรับปรุงซ่อมแซมถนนลาดยางผิวจราจรแอสฟัลติก คอนกรีต หมู่ 6, 5 ต.เขาสามสืบหาบ	2/7	3	อบต.เขาสามสืบหาบ	-	-	16,230,000	16,230,000	16,230,000	48,690,000

**บัญชีรายการชุดโครงการ**

**งบประมาณดำเนินการ**

แผนงาน/โครงการ	ยุทธศาสตร์ ชาติ แผนแม่บทฯ	แหล่ง งบประมาณ	หน่วยดำเนินการ	พ.ศ. 2566	พ.ศ. 2567	พ.ศ. 2568	พ.ศ. 2569	พ.ศ. 2570	พ.ศ. 2566 - 2570
โครงการปรับปรุงซ่อมแซมถนนลาดยางผิวจราจรแอสฟัลติกคอนกรีต หมู่ที่ 1, 8 ต.เขาสามลึบบา	2/7	3	อบต.เขาสามลึบบา	-	-	8,530,000	8,530,000	8,530,000	25,590,000
โครงการปรับปรุงซ่อมแซมถนนลาดยางผิวจราจรแอสฟัลติกคอนกรีต หมู่ที่ 7 ต.ห้วยเหนียว	2/7	3	อบต.ห้วยเหนียว	-	-	3,340,000	3,340,000	3,340,000	10,020,000
โครงการปรับปรุงซ่อมแซมถนนลาดยางผิวจราจรแอสฟัลติกคอนกรีต หมู่ที่ 7 ต.ท่าเสา	2/7	3	อบต.ท่าเสา	-	-	6,997,000	6,997,000	6,997,000	20,991,000
โครงการซ่อมแซมถนนลาดยางแอสฟัลติกคอนกรีต หมู่ที่ 2, 8, 9	2/7	3	อบต.ท่ามะกา	-	-	3,684,433	3,684,433	3,684,433	11,053,299
โครงการซ่อมแซมถนนลาดยางแอสฟัลติกคอนกรีตสายท่ามะกา - หนองลาน	2/7	3	อบต.ท่ามะกา	-	-	9,957,000	9,957,000	9,957,000	29,871,000
โครงการปรับปรุงและขยายผิวจราจรถนนแอสฟัลติกคอนกรีต หมู่ที่ 7 เชื่อมต่อหมู่ที่ 10 ต.ดอนชะเอม	2/7	3	อบต.ท่ามะกา	-	-	9,957,000	9,957,000	9,957,000	29,871,000
โครงการปรับปรุงและขยายผิวจราจร หมู่ที่ 11	2/7	3	อบต.ท่ามะกา	-	-	1,757,689	1,757,689	1,757,689	5,273,067
โครงการซ่อมแซมปรับปรุงถนนแอสฟัลติกคอนกรีต หมู่ที่ 11	2/7	3	อบต.ท่ามะกา	-	-	765,000	765,000	765,000	2,295,000
โครงการปรับปรุงซ่อมแซมถนนลาดยางแอสฟัลติกคอนกรีต หมู่ที่ 2, 6 ต.พงดึก	2/7	3	อบต.พงดึก	-	-	4,017,000	4,017,000	4,017,000	12,051,000
โครงการซ่อมแซมถนนลาดยางแอสฟัลติกคอนกรีต สายหน้าวัดดอนชะเอม หมู่ที่ 2 ถึง หมู่ที่ 5 ต.ดอนชะเอม	2/7	3	อบต.ดอนชะเอม	-	-	8,629,000	8,629,000	8,629,000	25,887,000
โครงการปรับปรุงซ่อมแซมถนนลาดยางผิวจราจรแอสฟัลติกคอนกรีต หมู่ที่ 4 - 8 ต.อุโลกสีหิริน	2/7	3	อบต.อุโลกสีหิริน	-	-	6,000,000	6,000,000	6,000,000	18,000,000
โครงการปรับปรุงถนนแอสฟัลติกคอนกรีตสายเสียบลำห้วยคร้อพัน หมู่ที่ 7	2/7	3	ทต.ท่าไม้	-	-	660,000	660,000	660,000	1,980,000
โครงการปรับปรุงถนนแบบ OVERLAY สายเสียบลำห้วยปลาย่าง หมู่ที่ 3	2/7	3	ทต.ท่าไม้	-	-	441,000	441,000	441,000	1,323,000
โครงการปรับปรุงถนนคอนกรีตหลังศาลเจ้า หมู่ที่ 2 เชื่อมต่อ หมู่ที่ 1	2/7	3	อบต.สนามแย้	-	-	217,000	217,000	217,000	651,000
โครงการปรับปรุงถนนคอนกรีตสายบ้านนายสน ชุนเณร หมู่ที่ 2	2/7	3	อบต.สนามแย้	-	-	227,000	227,000	227,000	681,000
โครงการปรับปรุงถนนคอนกรีตสายโรงกรด บ้านนางนอม หมู่ที่ 6	2/7	3	อบต.สนามแย้	-	-	378,000	378,000	378,000	1,134,000
โครงการก่อสร้างสนามฟุตบอล หน้าสำนักงานเทศบาล ตำบลดอนเจดีย์ ขนาดกว้าง 25 เมตร ยาว 45 เมตร พร้อมหลังคาและไฟฟ้าแสงสว่าง	2/7	3	เทศบาลตำบลดอนเจดีย์	-	-	5,500,000	5,500,000	5,500,000	16,500,000
โครงการติดตั้งเสาไฟแสงสว่างสูง 7.00 เมตร และ ดวงโคมไฟแสงสว่าง พร้อมอุปกรณ์ครบชุด จำนวน 6 จุดๆละ 10 ต้นรวมเป็น 60 ต้น (ตามแบบที่เทศบาลราชห้วยกาหนด)	2/7	3	เทศบาลตำบลราชห้วย	-	-	1,980,000	1,980,000	1,980,000	5,940,000
โครงการติดตั้งเสาไฟแสงสว่างสูง 9.00 เมตร และ ดวงโคมไฟแสงสว่างพร้อมอุปกรณ์ครบชุด จำนวน 3 จุดๆละ 10 ต้น รวมเป็น 30 ต้น (ตามแบบที่เทศบาลราชห้วยกาหนด)	2/7	3	เทศบาลตำบลราชห้วย	-	-	1,980,000	1,980,000	1,980,000	5,940,000
โครงการก่อสร้างท่อถึงประปา คสล. ขนาดความจุ 45 ลบ.ม พร้อมวางท่อเมนประปา ท่อ PVC ขนาด 3 นิ้ว จำนวน 150 ท่อน และท่อ 2 นิ้ว จำนวน 150 ท่อน พร้อมอุปกรณ์และเจาะบ่อบาดาลขนาดท่อ PVC 6 นิ้ว พร้อมอุปกรณ์ (ตามแบบที่เทศบาลราชห้วยกาหนด)	2/7	3	เทศบาลตำบลราชห้วย	-	-	1,400,000	1,400,000	1,400,000	4,200,000
โครงการก่อสร้างถังประปาเขตเทศบาลตำบลราชห้วย	2/7	3	เทศบาลตำบลราชห้วย	-	-	1,980,000	1,980,000	1,980,000	5,940,000
โครงการปรับปรุงท่อระบายน้ำ คสล. ทำการวางท่อระบายน้ำ คสล. ขนาด 0.40 ม. จำนวน 266 ท่อน ขนาด ๑ 0.30 ม. จำนวน 400 ท่อน) บ่อพักสำเร็จรูป คสล. ขนาด ๑ 0.60 x 0.60 ม. พร้อมฝาปิด จำนวน 28 บ่อ หมู่ที่ 11 บ้านหัวเขา (ตามแบบที่เทศบาลราชห้วยกาหนด)	2/7	3	เทศบาลตำบลราชห้วย	-	-	700,000	700,000	700,000	2,100,000
โครงการวางท่อระบายน้ำ คสล. ขนาด ๑ 0.40 ม. จำนวน 500 ท่อน 2) บ่อพักสำเร็จรูป คสล. ขนาด ๑ 1.60x0.60 ม. พร้อมฝาปิด จำนวน 30 บ่อ (ตามแบบที่เทศบาลราชห้วยกาหนด)	2/7	3	เทศบาลตำบลราชห้วย	-	-	660,000	660,000	660,000	1,980,000
โครงการปรับปรุงถนนคอนกรีตเสริมเหล็กเป็นถนนผิวจราจรแอสฟัลติกคอนกรีต ถนนสายคันคลองชลประทานคลองกลาง รหัสสายทางก.ถ.72-004 หมู่ที่ 3 บ้านทุ่งสมอตำบลทุ่งสมอ อำเภอพนมทวน จังหวัดกาญจนบุรี	2/7	3	อบต.ทุ่งสมอ	-	-	3,663,000	3,663,000	3,663,000	10,989,000



**บัญชีรายการชุดโครงการ**

**งบประมาณดำเนินการ**

แผนงาน/โครงการ	ยุทธศาสตร์ ชาติ แผนแม่บทฯ	แหล่ง งบประมาณ	หน่วยดำเนินการ	พ.ศ. 2566	พ.ศ. 2567	พ.ศ. 2568	พ.ศ. 2569	พ.ศ. 2570	พ.ศ. 2566 - 2570
โครงการก่อสร้างถนนคอนกรีตเสริมเหล็กที่สหทางหลวงท้องถิ่น กจ.ถ 82-003 สายสะพานน้ำเยียม - เชื่อมถนนศาลายาเยียม หมู่ที่ 3 บ้านเขาน้อยเจริญสุข ตำบลพนมทวน ขนาด กว้าง 4 เมตร ยาว 1,080 เมตร หนา 0.15 เมตร หรือมีพื้นที่ไม่น้อยกว่า 4,320 ตารางเมตร	2/7	3	อบต.พนมทวน	-	-	2,222,000	2,222,000	2,222,000	6,666,000
โครงการก่อสร้างถนนคอนกรีตเสริมเหล็กที่สหทางหลวงท้องถิ่น กจ.ถ 82-014 สายบ้านดอนสำโรง - บ่อตกปลา หมู่ที่ 5 บ้านทุ่งเล็ก ตำบลพนมทวน ขนาด กว้าง 4 เมตร ยาว 700 เมตร หนา 0.15 เมตร หรือมีพื้นที่ไม่น้อยกว่า 2,800 ตารางเมตร	2/7	3	อบต.พนมทวน	-	-	1,441,000	1,441,000	1,441,000	4,323,000
โครงการปรับปรุงผิวจราจรถนนลาดยางแอสฟัลต์ติกคอนกรีต สายบ้านหนองสำโรง หมู่ที่ 17 ตำบลหนองโรง อำเภอพนมทวน เชื่อมกับบ้านเขาแหลม ตำบลหนองกุ่ม อำเภอปอพลอย จังหวัดกาญจนบุรี ขนาดกว้าง 6.00 เมตร ไหล่ทางกว้างข้างละ 1.00 เมตร รวมระยะทาง 2,080 เมตร	2/7	3	อบต.หนองโรง	-	-	8,000,000	8,000,000	8,000,000	24,000,000
โครงการก่อสร้างถนนคอนกรีตเสริมเหล็ก สายบ้านหลุมหิน หมู่ที่ 4 ถึงบ้านบำรุงรักษ์ หมู่ที่ 16 ตำบลหนองโรง อำเภอพนมทวน จังหวัดกาญจนบุรี ขนาดกว้าง 5.00 เมตร หนา .015 เมตร ไหล่ทางหิน คลุกกว้างข้างละ 0.50 เมตร รวมระยะทาง 2,600 เมตร	2/7	3	อบต.หนองโรง	-	-	6,870,000	6,870,000	6,870,000	20,610,000
โครงการก่อสร้างถนนคอนกรีตเสริมเหล็กสายศาลาอเนกประสงค์ ประจำหมู่บ้านบ่อหว้าน้อย หมู่ที่ 13 ตำบลหนองโรง เชื่อมกับ บ้านบ่อหว้า หมู่ที่ 9 ตำบลดอนตาเพชร อำเภอพนมทวน จังหวัด กาญจนบุรี กว้าง 6.00 เมตร ไหล่ทางข้างละ 1.00 เมตร รวม ระยะทาง 3,000 เมตร	2/7	3	อบต.หนองโรง	-	-	8,170,000	8,170,000	8,170,000	24,510,000
โครงการเสริมผิวจราจรแอสฟัลต์ติกคอนกรีตบริเวณคลองส่งน้ำ พนมทวน (หน้าบ้านครูสะเทือน) ถึงถนนลาดยางสายบ้านดอนจิว - พังตรู หมู่ที่ 4 ตำบลพนมทวน เชื่อม ตำบลพังตรู	2/7	3	อบต.พนมทวน	-	-	9,600,000	9,600,000	9,600,000	28,800,000
โครงการก่อสร้างถนนคอนกรีตเสริมเหล็ก ขนาดผิวจราจร กว้าง 6.00 เมตร ยาว 790 เมตร หนา 0.15 เมตร หรือมีพื้นที่ไม่น้อย กว่า 4,740 ตารางเมตรสายทางบ้านฉิมกรมันเมืองหมู่ที่ 19 ตำบลพังตรู อำเภอพนมทวน จังหวัดกาญจนบุรี เชื่อมกับตำบล บ่อสุพรรณ อำเภอสองพี่น้อง จังหวัดสุพรรณบุรี (ช่วงที่ 2)	2/7	3	อบต.พังตรู	-	-	2,404,800	2,404,800	2,404,800	7,214,400
โครงการก่อสร้างถนนแอสฟัลติกคอนกรีต ขนาดกว้าง 5.00 เมตร ยาว 2,000 เมตร หนาเฉลี่ย 0.04 เมตร หรือพื้นที่ผิวจราจร/ ไม่น้อยกว่า 10,000 ตารางเมตร	2/7	3	เทศบาลตำบลอนเจดีย์	-	-	9,980,000	9,980,000	9,980,000	29,940,000
โครงการก่อสร้างถนนคอนกรีตเสริมเหล็กสายที่สหทาง 114-09 สายบ้านหนองพังตรู หมู่ที่ 10 ถึง บ้านหนองแก้ว หมู่ที่ 13 ตำบล หนองโรง อำเภอพนมทวน จังหวัดกาญจนบุรี ระยะทางกว้าง 6.00 เมตร หนา 0.15 เมตร ไหล่ทางกว้างเฉลี่ยข้างละ 0.50 เมตร ระยะทาง 2,600 เมตร	2/7	3	อบต.หนองโรง	-	-	8,284,000	8,284,000	8,284,000	24,852,000
โครงการก่อสร้างถนนกริต กว้าง 6 เมตร ระยะทาง 430 เมตร ไหล่ทาง 0.50 ม.5 จาก บ้านนายเปี้ยก จินดาพันธ์ ถึงบ้าน นายบุญเรือง เชียงฉิน เชื่อม ตำบลทุ่งทอง อำเภอท่าม่วง	2/7	3	เทศบาลตำบลอนเจดีย์	-	-	1,419,000	1,419,000	1,419,000	4,257,000
โครงการก่อสร้างถนนคอนกรีต หมู่ที่ 4 สายหลังวัดหัววัง (ต่อจาก โครงการเดิมของ อบจ.) จากที่ถนนนายทวี รุ่งเรือง ถึง ทางแยกวัด หัววัง ตำบลอนเจดีย์ อำเภอพนมทวน จังหวัดกาญจนบุรี ผิว จราจรกว้าง 6.00 เมตร ยาว 198.0 เมตร หนา 0.15 เมตร พร้อม ติดเส้นจราจร พื้นที่ดำเนินการ 1,188 ตารางเมตร	2/7	3	เทศบาลตำบลอนเจดีย์	-	-	633,000	633,000	633,000	1,899,000
โครงการก่อสร้างถนนคอนกรีตเสริมเหล็ก สายเสริมสุข หมู่ที่ 6 บ้านทุ่งระดัง ขนาดกว้าง 6.00 เมตร ยาว 219.00 เมตร หนา 0.15 เมตร	2/7	3	เทศบาลตำบลอนเจดีย์	-	-	788,000	788,000	788,000	2,364,000
โครงการก่อสร้างระบบประปาบาดาล สร้างหอถังประปา ขนาด 20 ลูกบาศก์เมตร พร้อมเจาะบ่อบาดาล หมู่ที่ 4 บ้านหัววัง ตำบลอนเจดีย์ อำเภอพนมทวน จังหวัดกาญจนบุรี	2/7	3	เทศบาลตำบลอนเจดีย์	-	-	500,000	500,000	500,000	1,500,000
โครงการก่อสร้างวางท่อระบายน้ำ หมู่ที่ 6 บ้านทุ่งระดัง จากสาม แยก ทางหลวงชนบท กจ.3007 (บริเวณเทศบาลตำบลอนเจดีย์) ถึงคลองชลประทานระดังสามพัน ระยะทาง 1,125 เมตร โดย วางท่อ คลส.ขนาด ๘ 0.80 เมตร	2/7	3	เทศบาลตำบลอนเจดีย์	-	-	5,500,000	5,500,000	5,500,000	16,500,000



**บัญชีรายการชุดโครงการ**

**งบประมาณดำเนินการ**

แผนงาน/โครงการ	ยุทธศาสตร์ ชาติ แผนแม่บทฯ	แหล่ง งบประมาณ	หน่วยดำเนินการ	พ.ศ. 2566	พ.ศ. 2567	พ.ศ. 2568	พ.ศ. 2569	พ.ศ. 2570	พ.ศ. 2566 - 2570
โครงการปรับปรุงถนนลาดยาง เป็นถนนคอนกรีตเสริมเหล็ก โดย ทำการเทคอนกรีต ถนนขนาดกว้าง 6.00 เมตร ยาว 3,000 เมตร หนา 0.15 เมตร หรือมีพื้นที่ไม่น้อยกว่า 18,000 ตร.ม.(ตามแบบ ที่เทศบาลวางหายกำหนด)	2/7	3	เทศบาลตำบลรางหวาย	-	-	9,340,000	9,340,000	9,340,000	28,020,000
โครงการปรับปรุงผิวจราจร ช่วงที่ 1 กม.ที่ 0+000 ถึง 1+345 กว้าง 5.00 เมตร ยาว 1,345 เมตร หนา 0.05 เมตร ช่วงที่ 2 กม. ที่ 1+345 ถึง 1+975 กว้าง 4.00 เมตร ยาว 630 เมตร หนา 0.05 เมตร ช่วงที่ 3 กม. ที่ 1+975 ถึง 3+245 กว้าง 6.00 เมตร ยาว 1,270 เมตร หนา 0.05 เมตร หรือมีพื้นที่ผิวจราจรไม่น้อย กว่า 16,865 ตร.ม. (ตามแบบที่เทศบาลวางหายกำหนด)	2/7	3	เทศบาลตำบลรางหวาย	-	-	9,340,000	9,340,000	9,340,000	28,020,000
โครงการก่อสร้างถนนคอนกรีตเสริมเหล็ก หมู่ที่ 2 ตำบลคอน เจดีย์ อำเภอพนมทวน จังหวัดกาญจนบุรี จากคลองชลประทาน 1 ซ้าย 2 ถึง บ้านรางท่ามะเขือ ขนาดกว้าง 4.00 เมตร ยาว 1,250 เมตร หนา 0.15 เมตร	2/7	3	เทศบาลตำบลคอนเจดีย์	-	-	2,800,000	2,800,000	2,800,000	8,400,000
โครงการก่อสร้างถนนคอนกรีตเสริมเหล็ก สายคอนกระต่าย หมู่ที่ 5 ตำบลคอนเจดีย์ อำเภอพนมทวน จังหวัดกาญจนบุรี ขนาด กว้าง 4.00 เมตร ยาว 523.00 เมตร หนา 0.15 เมตร	2/7	3	เทศบาลตำบลคอนเจดีย์	-	-	1,210,000	1,210,000	1,210,000	3,630,000
โครงการก่อสร้างสะพานคอนกรีตเสริมเหล็ก หมู่ที่ 2 สะพานข้าม คลองชลประทาน 1 ซ้าย 2 ซ้าย ทางหลวงท้องถิ่นหมายเลข กจ.ถ.58-001 ตำบลคอนเจดีย์ อำเภอพนมทวน จังหวัดกาญจนบุรี	2/7	3	เทศบาลตำบลคอนเจดีย์	-	-	800,000	800,000	800,000	2,400,000
โครงการผิวจราจรแอสฟัลติกคอนกรีตขนาดกว้าง 6 เมตร ยาว 470 เมตร หนา 0.05 เมตร หรือมีพื้นที่ผิวแอสฟัลติกคอนกรีต ไม่น้อยกว่า 2,820 ตร.ม. ตามที่ อบต.พนมทวนกำหนด	2/7	3	อบต.พนมทวน	-	-	1,245,000	1,245,000	1,245,000	3,735,000
โครงการก่อสร้างถนนคอนกรีตเสริมเหล็ก หมู่ที่ 6 บ้านคอนเตา อัฐ ตำบลรางหวาย เชื่อมกับหมู่ที่ 6 บ้านคอนตาเพชร อำเภอ พนมทวน จังหวัดกาญจนบุรี ขนาดกว้าง 6.00 เมตร ยาว 485 เมตร หนา 0.15 เมตร หรือมีพื้นที่ผิวจราจรไม่น้อยกว่า 2,910 ตารางเมตร (ตามแบบที่เทศบาลวางหายกำหนด)	2/7	3	เทศบาลตำบลรางหวาย	-	-	1,400,000	1,400,000	1,400,000	4,200,000
โครงการลงหินคลุกภายในเขตเทศบาลตำบลรางหวาย ปริมาณไม่ น้อยกว่า 4,000 ลบ.ม. (ตามแบบที่เทศบาลวางหายกำหนด)	2/7	3	เทศบาลตำบลรางหวาย	-	-	1,000,000	1,000,000	1,000,000	3,000,000
โครงการปรับปรุงถนนลาดยางเป็นถนนคอนกรีตเสริมเหล็กโดย ทำการเทคอนกรีต ถนนขนาดกว้าง 4.00 เมตร ยาว 1,500 เมตร หนา 0.15 เมตร หรือมีพื้นที่ผิวจราจร ไม่น้อยกว่า 6,000 ตร.ม. (ตามแบบที่เทศบาลวางหายกำหนด)	2/7	3	เทศบาลตำบลรางหวาย	-	-	4,000,000	4,000,000	4,000,000	12,000,000
โครงการก่อสร้างถนนคอนกรีตเสริมเหล็ก ขนาดกว้าง 4.00 เมตร ยาว 1,000 เมตร หนา 0.15 เมตร หรือมีพื้นที่ผิวจราจรไม่น้อย กว่า 4,000 ตารางเมตร (ตามแบบที่เทศบาลวางหายกำหนด)	2/7	3	เทศบาลตำบลรางหวาย	-	-	1,930,000	1,930,000	1,930,000	5,790,000
โครงการก่อสร้างถนนคอนกรีตเสริมเหล็ก ขนาดกว้าง 6.00 เมตร ยาว 600 เมตร หนา 0.15 เมตร หรือมีพื้นที่ผิวจราจรไม่น้อยกว่า 3,600 ตารางเมตร (ตามแบบที่เทศบาลวางหายกำหนด)	2/7	3	เทศบาลตำบลรางหวาย	-	-	1,700,000	1,700,000	1,700,000	5,100,000
โครงการก่อสร้างสะพานข้ามคลองจะระเข้สามพัน ขนาดกว้าง 6.00 เมตร ยาว 60 เมตร หรือมีพื้นที่ใช้สอย ไม่น้อยกว่า 360 ตร.ม. (ตามแบบที่เทศบาลวางหายกำหนด)	2/7	3	เทศบาลตำบลรางหวาย	-	-	6,000,000	6,000,000	6,000,000	18,000,000
โครงการก่อสร้างถนนทางเข้าหน้าเขาคันเบ็ด-สุสานพุกัย หมู่ที่ 18 บ้านนาทราย ทำการเทคอนกรีต ขนาดกว้าง 6.00 เมตร ยาว 1,460 เมตร หนา 0.15 เมตร หรือมีพื้นที่ผิวจราจรไม่น้อยกว่า 8,760 ตร.ม.(ตามแบบที่เทศบาลวางหายกำหนด)	2/7	3	เทศบาลตำบลรางหวาย	-	-	4,400,000	4,400,000	4,400,000	13,200,000
โครงการก่อสร้างถนนคอนกรีตเสริมเหล็ก ขนาดกว้าง 6.00 เมตร ยาว 1,340 เมตร หนา 0.15 เมตร หรือ มีพื้นที่ผิวจราจรไม่น้อย กว่า 8,040 ตารางเมตร (ตามแบบที่เทศบาลวางหายกำหนด)	2/7	3	เทศบาลตำบลรางหวาย	-	-	3,810,000	3,810,000	3,810,000	11,430,000
โครงการปรับปรุงถนนลาดยางเป็นคอนกรีตเสริมเหล็กโดยทำการ เทคอนกรีต ถนนขนาดกว้าง 5.00 เมตร ยาว 850 เมตร หนา 0.15 เมตร หรือมีพื้นที่ผิวจราจรไม่น้อยกว่า 4,250 ตร.ม. (ตาม แบบที่เทศบาลตำบลรางหวายกำหนด)	2/7	3	เทศบาลตำบลรางหวาย	-	-	2,040,000	2,040,000	2,040,000	6,120,000
โครงการก่อสร้างถนนสายเลียบริมคลองระบายน้ำ ร.7 ซ้าย หมู่ที่ 18 บ้านนาทราย ทำการเทคอนกรีต ขนาดกว้าง 4.00 เมตร ยาว 900 เมตร หนา 0.15 เมตร หรือมีพื้นที่ผิวจราจรไม่น้อยกว่า 3,600 ตร.ม. (ตามแบบที่เทศบาลวางหายกำหนด)	2/7	3	เทศบาลตำบลรางหวาย	-	-	1,800,800	1,800,800	1,800,800	5,402,400



**บัญชีรายการชุดโครงการ**

**งบประมาณดำเนินการ**

แผนงาน/โครงการ	ยุทธศาสตร์ ชาติ แผนแม่บทฯ	แหล่ง งบประมาณ	หน่วยดำเนินการ	พ.ศ. 2566	พ.ศ. 2567	พ.ศ. 2568	พ.ศ. 2569	พ.ศ. 2570	พ.ศ. 2566 - 2570
โครงการก่อสร้างถนนคอนกรีตเสริมเหล็ก ขนาด กว้าง 4.00 เมตร ยาว 680 เมตร ทน 0.15 เมตร หรือ มีพื้นที่ผิวจราจรไม่น้อยกว่า 2,720 ตารางเมตร (ตามแบบที่เทศบาลวางหายกำหนด)	2/7	3	เทศบาลตำบลวางหาย	-	-	1,310,000	1,310,000	1,310,000	3,930,000
โครงการขุดลอกท่อระบายน้ำภายในเขตเทศบาล ตำบลดำเนินมะขามเตี้ย	2/7	3	ทต.ดำเนินมะขามเตี้ย	-	-	10,000	10,000	10,000	30,000
โครงการบูรณะซ่อมแซมฝาดะแกรงเหล็กทรายระบายน้ำบริเวณ ซอยสี่ตยบรรณ หมู่ที่ 1 ต.ดำเนินมะขามเตี้ย	2/7	3	ทต.ดำเนินมะขามเตี้ย	-	-	150,000	150,000	150,000	450,000
โครงการอุดหนุนขยายเขตไฟฟ้าภายในเขตเทศบาลตำบล ดำเนินมะขามเตี้ย	2/7	3	ทต.ดำเนินมะขามเตี้ย	-	-	500,000	500,000	500,000	1,500,000
โครงการติดตั้งไฟฟ้าแสงสว่างหมู่ที่ 1,2,3,10,11 ต.จรเข้มฤกษ์ เชื่อมต่อกับหมู่ที่ 5 ตำบลกลอนไค	2/7	3	อบต.จรเข้มฤกษ์	-	-	1,990,000	1,990,000	1,990,000	5,970,000
โครงการก่อสร้างถนนลาดยางผิวจราจรแอสฟัลติกคอนกรีต ม.17 บ้านไร่พัฒนา ต.หลุมรั้ง เชื่อมกับ ม.3 บ้านหนองหวาย ต.หนองกร่าง อ.บ่อพลอย จ.กาญจนบุรี	2/7	3	องค์การบริหารส่วนจังหวัด กาญจนบุรี	-	-	1,636,000	1,636,000	1,636,000	4,908,000
โครงการก่อสร้างถนนลาดยางผิวจราจรแอสฟัลติกคอนกรีต หมู่ที่ 8 บ้านลำเหย ต.หลุมรั้ง เชื่อมกับหมู่ที่ 3 บ้านหนองหวาย ต.หนองกร่าง อ.บ่อพลอย จ.กาญจนบุรี	2/7	3	อบต.หลุมรั้ง	-	-	1,952,500	1,952,500	1,952,500	5,857,500
โครงการก่อสร้างถนนลาดยางผิวจราจรแอสฟัลติกคอนกรีต หมู่ที่ 16 บ้านจัดสรรต.หลุมรั้ง เชื่อมกับหมู่ที่ 8 บ้านอ่างหิน ต.วังไผ่ อ.ห้วยกระเจา จ.กาญจนบุรี	2/7	3	อบต.หลุมรั้ง	-	-	1,439,000	1,439,000	1,439,000	4,317,000
โครงการก่อสร้างถนนลาดยางผิวจราจรแอสฟัลติกคอนกรีต หมู่ที่ 17 บ้านไร่พัฒนาต.หลุมรั้ง เชื่อมกับหมู่ที่ 3 บ้านหนองหวาย ต.หนองกร่าง อ.บ่อพลอย จ.กาญจนบุรี	2/7	3	อบต.หลุมรั้ง	-	-	1,647,500	1,647,500	1,647,500	4,942,500
โครงการก่อสร้างถนนผิวจราจรคอนกรีตเสริมเหล็ก หมู่ที่ 3 บ้านหนองขาม ต.หลุมรั้ง เชื่อมกับหมู่ที่ 5 บ้านสามยอด ต.ช่องด่าน อ.บ่อพลอย จ.กาญจนบุรี	2/7	3	อบต.หลุมรั้ง	-	-	2,300,000	2,300,000	2,300,000	6,900,000
โครงการก่อสร้างถนนผิวจราจรคอนกรีตเสริมเหล็ก ซอยเมืองทอง นองรี ม.2 เขตเทศบาล ต.หนองรี ถึง ม.4 บ้านหนองเจริญ เขต อบต.หนองรี	2/7	3	เทศบาลตำบลหนองรี	-	-	1,511,000	1,511,000	1,511,000	4,533,000
โครงการก่อสร้างถนนคอนกรีตเสริมเหล็ก สายบ้านหนองกร่าง หมู่ที่ 2 ต.หนองกร่าง อ.บ่อพลอย เชื่อมต่อบ้านหนองแก ประชาสรรค์ หมู่ที่ 13 ต.หนองปลาไหล อ.หนองปรือ จ.กาญจนบุรี	2/7	3	อบต.หนองกร่าง	-	-	1,979,000	1,979,000	1,979,000	5,937,000
โครงการก่อสร้างถนนคอนกรีตเสริมเหล็ก สายบ้านหนองหวาย หมู่ที่ 3 - บ้านเจริญทรัพย์ หมู่ที่ 1 เชื่อมต่อบ้านไร่เจริญ หมู่ที่ 1 ต.หลุมรั้ง อ.บ่อพลอย จ.กาญจนบุรี	2/7	3	อบต.หนองกร่าง	-	-	1,979,000	1,979,000	1,979,000	5,937,000
โครงการก่อสร้างถนนลาดยางแอสฟัลติกคอนกรีต สายบ้านพรวก หมู่ที่ 7 ต.หนองกร่าง อ.บ่อพลอย เชื่อมต่อบ้านหนองแกประชา สรรค์ หมู่ที่ 13 ต.หนองปลาไหล อ.หนองปรือ จ.กาญจนบุรี	2/7	3	อบต.หนองกร่าง	-	-	1,992,000	1,992,000	1,992,000	5,976,000
โครงการก่อสร้างถนนคอนกรีตเสริมเหล็ก สายลำตะเพิน - ยางสูง ม.5 บ้านลำตะเพิน ต.หนองรี เชื่อมต่อ ม.4 บ้านยางสูง ต.หลุมรั้ง อ.บ่อพลอย จ.กาญจนบุรี	2/7	3	อบต.หนองรี	-	-	1,500,000	1,500,000	1,500,000	4,500,000
โครงการก่อสร้างถนนคอนกรีตเสริมเหล็ก สายบ้านโป่งรี - ถ้ำผา วังจันทร์ ม.6 บ้านโป่งรี ต.หนองรี เชื่อมต่อ ม.18 บ้านถ้ำผาวัง จันทร์ ต.หลุมรั้ง อ.บ่อพลอย จ.กาญจนบุรี	2/7	3	อบต.หนองรี	-	-	1,500,000	1,500,000	1,500,000	4,500,000
โครงการก่อสร้างถนนผิวจราจรลูกรัง สายลำพะยา - หนองไม้ เอื้อย ม.10 บ้านลำพะยา ต.หนองรี อ.บ่อพลอย เชื่อมต่อ ม.2 บ้านหนองไม้เอื้อย ต.หนองปรือ อ.หนองปรือ จ.กาญจนบุรี	2/7	3	อบต.หนองรี	-	-	3,000,000	3,000,000	3,000,000	9,000,000
โครงการก่อสร้างถนนผิวจราจรลูกรัง สายลำอิฐ - ถ้ำผาวังจันทร์ ม.7 บ้านลำอิฐ ต.หนองรี เชื่อมต่อ ม.18 บ้านถ้ำผาวังจันทร์ ต.หลุมรั้ง	2/7	3	อบต.หนองรี	-	-	2,000,000	2,000,000	2,000,000	6,000,000
โครงการก่อสร้างถนนลาดยางผิวจราจรแอสฟัลติกคอนกรีต สายบ้านช่องด่าน - บ้านจงเจริญ หมู่ที่ 2 บ้านช่องด่าน ต.ช่อง ด่าน - หมู่ที่ 15 บ้านจงเจริญ ต.หลุมรั้ง สายเชื่อมระหว่างช่อง ด่านกับ ต.หลุมรั้ง อ.บ่อพลอย จ.กาญจนบุรี	2/7	3	อบต.ช่องด่าน	-	-	1,981,000	1,981,000	1,981,000	5,943,000

**บัญชีรายการชุดโครงการ**

**งบประมาณดำเนินการ**

แผนงาน/โครงการ	ยุทธศาสตร์ ชาติ แผนแม่บทฯ	แหล่ง งบประมาณ	หน่วยดำเนินการ	พ.ศ. 2566	พ.ศ. 2567	พ.ศ. 2568	พ.ศ. 2569	พ.ศ. 2570	พ.ศ. 2566 - 2570
โครงการก่อสร้างถนนลาดยางผิวจราจรแอสฟัลติกคอนกรีต สายบ้านวังใหญ่ - บ้านหนองเตียน หมู่ที่ 4 บ้านช่องด่าน ต.ช่องด่าน-หมู่ที่ 6 บ้านหนองเตียน ต.บ่อพลอย สายเชื่อมระหว่าง ต.ช่องด่านกับ ต.บ่อพลอย อ.บ่อพลอย จ.กาญจนบุรี	2/7	3	อบต.ช่องด่าน	-	-	1,981,000	1,981,000	1,981,000	5,943,000
โครงการก่อสร้างถนนลาดยางแอสฟัลติกคอนกรีต เส้นบ้านบ่อพลอย-ทุ่งมั่งกะหระ หมู่ที่ 1 ต.บ่อพลอย เชื่อมต่อบ้านทุ่งมั่งกะหระ หมู่ที่ 11 ต.ห้วยกระเจา อ.ห้วยกระเจา จ.กาญจนบุรี	2/7	3	อบต.บ่อพลอย	-	-	3,000,000	3,000,000	3,000,000	9,000,000
โครงการก่อสร้างถนนลาดยางแอสฟัลติกคอนกรีต หมู่ที่ 6 บ้านหนองเตียน ต.บ่อพลอย เชื่อมต่อบ้านวังใหญ่ หมู่ที่ 4 ต.ช่องด่าน อ.บ่อพลอย จ.กาญจนบุรี	2/7	3	อบต.บ่อพลอย	-	-	3,000,000	3,000,000	3,000,000	9,000,000
โครงการก่อสร้างถนนลาดยางแอสฟัลติกคอนกรีต หมู่ที่ 7 บ้านตะวัน ต.บ่อพลอย เชื่อมต่อบ้านพุทรม หมู่ที่ 10 ต.หนองกุ่ม อ.บ่อพลอย จ.กาญจนบุรี	2/7	3	อบต.บ่อพลอย	-	-	1,500,000	1,500,000	1,500,000	4,500,000
โครงการก่อสร้างถนนลาดยางแอสฟัลติกคอนกรีต บ้านเขาเขียว หมู่ที่ 9 ต.บ่อพลอย เชื่อมต่อบ้านทัพพะยา หมู่ที่ 8 ต.ห้วยกระเจา อ.ห้วยกระเจา จ.กาญจนบุรี	2/7	3	อบต.บ่อพลอย	-	-	1,500,000	1,500,000	1,500,000	4,500,000
โครงการก่อสร้างถนนลาดยางแอสฟัลติกคอนกรีต เส้นเขาสิงโต หมู่ที่ 10 ต.บ่อพลอย เชื่อมต่อบ้านสლობ หมู่ที่ 14 ต.หนองกุ่ม อ.บ่อพลอย จ.กาญจนบุรี	2/7	3	อบต.บ่อพลอย	-	-	3,000,000	3,000,000	3,000,000	9,000,000
โครงการก่อสร้างสะพานคอนกรีตเสริมเหล็กข้ามห้วยลำตะเพิน หมู่ที่ 4 บ้านเสาหงส์ ต.หนองกุ่ม เชื่อมกับ หมู่ที่ 8 บ้านหนองโพธิ์ ต.บ่อพลอย อ.บ่อพลอย จ.กาญจนบุรี	2/7	3	อบต.หนองกุ่ม	-	-	3,000,000	3,000,000	3,000,000	9,000,000
โครงการก่อสร้างถนนคอนกรีตเสริมเหล็ก (AC) สายบ้านเขาแก้ว หมู่ที่ 13 ต.หนองกุ่ม อ.บ่อพลอย เชื่อมกับหมู่ที่ 5 บ้านหนองจอก ต.แก่งเสี้ยน อ.เมือง จ.กาญจนบุรี	2/7	3	อบต.หนองกุ่ม	-	-	6,240,000	6,240,000	6,240,000	18,720,000
โครงการก่อสร้างถนนคอนกรีตเสริมเหล็ก (AC) สายไร่ตองหนึ่ง หมู่ที่ 2 ต.หนองกุ่ม อ.บ่อพลอย เชื่อมกับสายทางแทรกเตอร์ หมู่ที่ 8 บ้านหนองโพธิ์ ต.บ่อพลอย อ.บ่อพลอย จ.กาญจนบุรี	2/7	3	อบต.หนองกุ่ม	-	-	7,785,400	7,785,400	7,785,400	23,356,200
โครงการก่อสร้างถนนคอนกรีตเสริมเหล็ก (AC) สายหนองแดง หมู่ที่ 5 ต.หนองกุ่มอ.บ่อพลอย เชื่อมกับสายท่าว่า หมู่ที่ 3 บ้านท่าว่า ต.บ่อพลอย อ.บ่อพลอย จ.กาญจนบุรี	2/7	3	อบต.หนองกุ่ม	-	-	6,745,600	6,745,600	6,745,600	20,236,800
โครงการก่อสร้างสะพานน้ำพร้อมอุโมงค์น้ำ อ่าบ่อพลอย จังหวัดกาญจนบุรี	2/7	3	เทศบาลตำบลบ่อพลอย	-	-	10,000,000	10,000,000	10,000,000	30,000,000
โครงการถนนลาดยางผิวจราจรแอสฟัลติกคอนกรีต หมู่ 3 ตำบลช่องด่าน	2/7	3	อบต.ช่องด่าน	-	-	7,000,000	7,000,000	7,000,000	21,000,000
โครงการถนนลาดยางผิวจราจรแอสฟัลติกคอนกรีต หมู่ 4 ตำบลช่องด่าน	2/7	3	อบต.ช่องด่าน	-	-	7,000,000	7,000,000	7,000,000	21,000,000
โครงการถนนลาดยางผิวจราจรแอสฟัลติกคอนกรีต หมู่ 5 ตำบลช่องด่าน	2/7	3	อบต.ช่องด่าน	-	-	6,930,000	6,930,000	6,930,000	20,790,000
โครงการถนนลาดยางผิวจราจรแอสฟัลติกคอนกรีต หมู่ 7 ตำบลช่องด่าน	2/7	3	อบต.ช่องด่าน	-	-	1,900,000	1,900,000	1,900,000	5,700,000
โครงการถนนลาดยางผิวจราจรแอสฟัลติกคอนกรีต หมู่ 8 ตำบลช่องด่าน	2/7	3	อบต.ช่องด่าน	-	-	11,548,000	11,548,000	11,548,000	34,644,000
โครงการถนนลาดยางผิวจราจรแอสฟัลติกคอนกรีต หมู่ 9 ตำบลช่องด่าน	2/7	3	อบต.ช่องด่าน	-	-	6,930,000	6,930,000	6,930,000	20,790,000
โครงการถนนลาดยางผิวจราจรแอสฟัลติกคอนกรีต หมู่ 12 ตำบลช่องด่าน	2/7	3	อบต.ช่องด่าน	-	-	5,940,000	5,940,000	5,940,000	17,820,000
โครงการถนนลาดยางผิวจราจรแอสฟัลติกคอนกรีต หมู่ 12 ตำบลช่องด่าน	2/7	3	อบต.ช่องด่าน	-	-	6,930,000	6,930,000	6,930,000	20,790,000
โครงการปรับปรุงถนนพลอยไหลิน พร้อมท่อระบายน้ำ	2/7	3	อบต.ช่องด่าน	-	-	5,000,000	5,000,000	5,000,000	15,000,000
โครงการปรับปรุงถนนแอสฟัลติกคอนกรีต ถนนดงไม้แดง - วังใหญ่ เชื่อม อบต.ช่องด่าน หมู่ที่ 13 ชุมชนหัวเขา	2/7	3	อบต.ช่องด่าน	-	-	5,500,000	5,500,000	5,500,000	16,500,000
โครงการขยายผิวจราจร คสล.สายหนองรี - ลำอิฐ เขตด้านท่อระบายน้ำต่อจากโครงการเดิม	2/7	3	เทศบาลตำบลหนองรี	-	-	1,620,000	1,620,000	1,620,000	4,860,000
โครงการปรับปรุงซ่อมแซมผิวจราจร ซอย 1 เป็นแอสฟัลติก	2/7	3	เทศบาลตำบลหนองรี	-	-	3,000,000	3,000,000	3,000,000	9,000,000
โครงการปรับปรุงซ่อมแซมผิวจราจร สายหนองรี - ลำอิฐ	2/7	3	เทศบาลตำบลหนองรี	-	-	4,000,000	4,000,000	4,000,000	12,000,000
โครงการก่อสร้างถนน คสล.สายเมืองทองหนองรี - หนองเจริญ (หนองชายเขา)	2/7	3	เทศบาลตำบลหนองรี	-	-	4,176,000	4,176,000	4,176,000	12,528,000



**บัญชีรายการชุดโครงการ**

**งบประมาณดำเนินการ**

แผนงาน/โครงการ	ยุทธศาสตร์ ชาติ แผนแม่บทฯ	แหล่ง งบประมาณ	หน่วยดำเนินการ	พ.ศ. 2566	พ.ศ. 2567	พ.ศ. 2568	พ.ศ. 2569	พ.ศ. 2570	พ.ศ. 2566 - 2570
โครงการก่อสร้างถนนคอนกรีตเสริมเหล็กสายบ้านเจริญทรัพย์ หมู่ที่ 1 ต.หนองกร่าง อ.บ่อพลอย เชื่อมต่อบ้านไผ่ล้อม หมู่ที่ 7 ต.หนองปลาไหล อ.หนองปรือ	2/7	3	อบต.หนองกร่าง	-	-	3,555,000	3,555,000	3,555,000	10,665,000
โครงการก่อสร้างถนนคอนกรีตเสริมเหล็ก สายทุ่งดินดำ หมู่ที่ 2 ต.หนองกร่างเชื่อมต่อกับหมู่ที่ 13 ต.หนองปลาไหล	2/7	3	อบต.หนองกร่าง	-	-	2,500,000	2,500,000	2,500,000	7,500,000
โครงการก่อสร้างถนนคอนกรีตเสริมเหล็ก สายบ้านหนองหวาย หมู่ที่ 3 – บ้านเจริญทรัพย์ หมู่ที่ 1 ต. หนองกร่าง เชื่อมต่อบ้านไร่เจริญ หมู่ที่ 1 ต. หลุมรัง อ.บ่อพลอย จ.กาญจนบุรี	2/7	3	อบต.หนองกร่าง	-	-	8,311,000	8,311,000	8,311,000	24,933,000
โครงการก่อสร้างถนนคอนกรีตเสริมเหล็กสายบ้านโป่งเจริญ ม.4 – บ้านหนองกร่าง ม.2 เชื่อมต่อ ต. หลุมรัง อ.บ่อพลอย จ.กาญจนบุรี	2/7	3	อบต.หนองกร่าง	-	-	5,884,000	5,884,000	5,884,000	17,652,000
โครงการก่อสร้างถนนลาดยางแอสฟัลต์ติกคอนกรีตสายหมู่ที่ 7,9 ต.หนองกร่าง อ.บ่อพลอย เชื่อมต่อหมู่ที่ 13 ต.หนองปลาไหล อ.หนองปรือ จ.กาญจนบุรี	2/7	3	อบต.หนองกร่าง	-	-	5,038,000	5,038,000	5,038,000	15,114,000
โครงการก่อสร้างถนนลาดยางแอสฟัลต์ติกคอนกรีต หมู่ที่ 6 สายบ้านหลังเขา ตำบลหนองกร่าง เชื่อมต่อ ตำบลหลุมรัง อำเภอ บ่อพลอย จังหวัดกาญจนบุรี	2/7	3	อบต.หนองกร่าง	-	-	3,700,000	3,700,000	3,700,000	11,100,000
โครงการปรับปรุงถนนคอนกรีตเสริมเหล็กสายบ้านซึกน้ำเงิน หมู่ที่ 8 บ้านหนองกร่าง หมู่ที่ 2 เชื่อมต่อ ตำบลหลุมรัง อำเภอ บ่อพลอย จังหวัดกาญจนบุรี	2/7	3	อบต.หนองกร่าง	-	-	7,458,000	7,458,000	7,458,000	22,374,000
โครงการก่อสร้างถนนลาดยางแอสฟัลต์ติกคอนกรีต บ้านบ่อเหยียง – เหมืองแร่พนมทวน หมู่ที่ 2 บ้านบ่อเหยียง	2/7	3	อบต.หลุมรัง	-	-	9,700,000	9,700,000	9,700,000	29,100,000
โครงการก่อสร้างถนนผิวจราจรลูกรังสายบ่อเหยียง – เหมืองแร่พนมทวน	2/7	3	อบต.หลุมรัง	-	-	7,000,000	7,000,000	7,000,000	21,000,000
โครงการก่อสร้างถนนลาดยางแอสฟัลต์ติกคอนกรีต บ้านบ่อเหยียง – บ้านจัดสรร หมู่ที่ 2 บ้านบ่อเหยียง	2/7	3	อบต.หลุมรัง	-	-	5,200,000	5,200,000	5,200,000	15,600,000
โครงการก่อสร้างถนนลาดยางแอสฟัลต์ติกคอนกรีต บ้านยางสูง – บ้านหนองชายเขา หมู่ที่ 4 บ้านยางสูง	2/7	3	อบต.หลุมรัง	-	-	7,800,000	7,800,000	7,800,000	23,400,000
โครงการก่อสร้างถนนลาดยางผิวจราจรชนิดเคปซิล สายบ้านหนองหมู – บ้านลำเหย หมู่ที่ 6 บ้านหนองหมู	2/7	3	อบต.หลุมรัง	-	-	6,500,000	6,500,000	6,500,000	19,500,000
โครงการก่อสร้างถนนลาดยางแอสฟัลต์ติกคอนกรีต หมู่ที่ 6 ต.หลุมรัง เชื่อมกับหมู่ 5 ต.หนองรี อ.บ่อพลอย จ.กาญจนบุรี หมู่ที่ 6 บ้านหนองหมู	2/7	3	อบต.หลุมรัง	-	-	1,957,000	1,957,000	1,957,000	5,871,000
โครงการก่อสร้างถนนลาดยางแอสฟัลต์ติกคอนกรีต หมู่ที่ 7 บ้านสันติสุข ต.หลุมรัง สายเชื่อมต่อกับหมู่ 1 บ้านหนองแกใน ต.หนองรี หมู่ที่ 7 บ้านสันติสุข	2/7	3	อบต.หลุมรัง	-	-	3,500,000	3,500,000	3,500,000	10,500,000
โครงการก่อสร้างถนนลาดยางแอสฟัลต์ติกคอนกรีต สายบ้านลำเหย – บ้านหนองหมู หมู่ที่ 8 บ้านลำเหย	2/7	3	อบต.หลุมรัง	-	-	9,750,000	9,750,000	9,750,000	29,250,000
โครงการก่อสร้างถนนลาดยางแอสฟัลต์ติกคอนกรีต หมู่ที่ 8 บ้านลำเหย ต.หลุมรัง สายเชื่อมต่อระหว่าง ต.หลุมรัง กับ ต.หนองรี อ.บ่อพลอย หมู่ที่ 8 บ้านลำเหย	2/7	3	อบต.หลุมรัง	-	-	3,710,000	3,710,000	3,710,000	11,130,000
โครงการก่อสร้างถนนลาดยางแอสฟัลต์ติกคอนกรีต หมู่ที่ 8 บ้านลำเหย ต.หลุมรัง สายเชื่อมต่อระหว่าง ต.หลุมรัง กับ ต.หนองกร่าง อ.บ่อพลอย หมู่ที่ 8 บ้านลำเหย	2/7	3	อบต.หลุมรัง	-	-	3,905,000	3,905,000	3,905,000	11,715,000
โครงการก่อสร้างถนนลาดยางแอสฟัลต์ติกคอนกรีต สายบ้านงาม – บ้านลำเหย (สายบ้านลุงศรี) หมู่ที่ 8 บ้านลำเหย	2/7	3	อบต.หลุมรัง	-	-	3,000,000	3,000,000	3,000,000	9,000,000
โครงการก่อสร้างขยายไหล่ทางผิวจราจรแอสฟัลต์ติกคอนกรีต สายหนองไโก้ม – ถ้ำผาวังจันทร์ หมู่ที่ 9 บ้านหนองไโก้ม	2/7	3	อบต.หลุมรัง	-	-	2,000,000	2,000,000	2,000,000	6,000,000
โครงการก่อสร้างถนนลาดยางแอสฟัลต์ติกคอนกรีต สายบ้านหนองขาม สายเชื่อมต่อ หมู่ 12 บ้านสามยอม ต.ช่องด่าน หมู่ที่ 10 บ้านหนองเต็ง	2/7	3	อบต.หลุมรัง	-	-	5,500,000	5,500,000	5,500,000	16,500,000
โครงการก่อสร้างขยายไหล่ทางผิวจราจรแอสฟัลต์ติกคอนกรีต สายบ้านไร่เจริญ – บ้านไร่ใหม่ หมู่ที่ 11 บ้านไร่ใหม่	2/7	3	อบต.หลุมรัง	-	-	2,000,000	2,000,000	2,000,000	6,000,000
โครงการปรับปรุงผิวจราจรลาดยาง (OVER-LAY) สายภายในหมู่บ้าน หมู่ที่ 13 บ้านงาม	2/7	3	อบต.หลุมรัง	-	-	1,925,000	1,925,000	1,925,000	5,775,000
โครงการก่อสร้างปรับปรุงถนนผิวจราจรแอสฟัลต์ติกคอนกรีต สายยางสูง-บ้านวังเงิน หมู่ที่ 14 บ้านวังเงิน	2/7	3	อบต.หลุมรัง	-	-	2,600,000	2,600,000	2,600,000	7,800,000

**บัญชีรายการชุดโครงการ**

**งบประมาณดำเนินการ**

แผนงาน/โครงการ	ยุทธศาสตร์ ชาติ แผนแม่บทฯ	แหล่ง งบประมาณ	หน่วยดำเนินการ	พ.ศ. 2566	พ.ศ. 2567	พ.ศ. 2568	พ.ศ. 2569	พ.ศ. 2570	พ.ศ. 2566 - 2570
โครงการก่อสร้างถนนลาดยางแอสฟัลต์ติกคอนกรีต สายบ้านหลุมรั้ง ต.หลุมรั้ง - บ้านหนองหว้า ต.ช่องด่าน หมู่ที่ 15 บ้านจงเจริญ 9 ต.หลุมรั้ง	2/7	3	อบต.หลุมรั้ง	-	-	2,600,000	2,600,000	2,600,000	7,800,000
โครงการก่อสร้างถนนลาดยางแอสฟัลต์ติกคอนกรีต หมู่ที่ 16 ต.หลุมรั้ง สายเชื่อมต่อระหว่าง ต.หลุมรั้ง อ.บ่อพลอย กับ ต.วังไผ่ อ.ห้วยกระเจา จ.กาญจนบุรี หมู่ที่ 16 บ้านจัดสรร	2/7	3	อบต.หลุมรั้ง	-	-	4,317,000	4,317,000	4,317,000	12,951,000
โครงการก่อสร้างถนนลาดยางแอสฟัลต์ติกคอนกรีต หมู่ที่ 17 ต.หลุมรั้ง สายเชื่อมต่อระหว่าง ต.หลุมรั้ง กับ ต.หนองกร่าง อ.บ่อพลอย จ.กาญจนบุรี หมู่ที่ 17 บ้านไร่พัฒนา	2/7	3	อบต.หลุมรั้ง	-	-	6,590,000	6,590,000	6,590,000	19,770,000
โครงการก่อสร้างถนนลาดยางแอสฟัลต์ติกคอนกรีต สายเข้ามวังจันทร์ - บ้านโป่งรี หมู่ที่ 18 บ้านลำผางวังจันทร์	2/7	3	อบต.หลุมรั้ง	-	-	2,000,000	2,000,000	2,000,000	6,000,000
โครงการก่อสร้างถนนคอนกรีตเสริมเหล็กสายบ้านหนองขาม - บ้านหนองไถ่ หมู่ที่ 3 บ้านหนองขาม	2/7	3	อบต.หลุมรั้ง	-	-	2,876,800	2,876,800	2,876,800	8,630,400
โครงการก่อสร้างถนนคอนกรีตเสริมเหล็กหมู่ที่ 3 ต. หลุมรั้ง สายเชื่อมระหว่าง ต.หลุมรั้ง กับ ต.ช่องด่าน อ.บ่อพลอย จ.กาญจนบุรี หมู่ที่ 3 บ้านหนองขาม	2/7	3	อบต.หลุมรั้ง	-	-	9,200,000	9,200,000	9,200,000	27,600,000
โครงการก่อสร้างถนนคอนกรีตเสริมเหล็ก สายเชื่อมระหว่าง ต.หลุมรั้ง กับ ต.ช่องด่าน หมู่ที่ 5 บ้านหลุมรั้ง	2/7	3	อบต.หลุมรั้ง	-	-	2,600,000	2,600,000	2,600,000	7,800,000
โครงการก่อสร้างถนนคอนกรีตเสริมเหล็ก สายบ้านหนองหมู - บ้านสำเภา หมู่ที่ 6 บ้านหนองหมู	2/7	3	อบต.หลุมรั้ง	-	-	2,600,000	2,600,000	2,600,000	7,800,000
โครงการก่อสร้างถนนคอนกรีตเสริมเหล็ก สายบ้านสำเภา - บ้านหนองหมูหมู่ที่ 8 บ้านสำเภา	2/7	3	อบต.หลุมรั้ง	-	-	1,800,000	1,800,000	1,800,000	5,400,000
โครงการก่อสร้างถนนคอนกรีตเสริมเหล็กสายบ้านงาม - บ้านสำเภา (บ้านลุงรัฐ) หมู่ที่ 8 บ้านสำเภา	2/7	3	อบต.หลุมรั้ง	-	-	1,280,000	1,280,000	1,280,000	3,840,000
โครงการก่อสร้างถนนคอนกรีตเสริมเหล็กซอยฟาร์มจระเข้ หมู่ที่ 10 บ้านหนองเต็ง	2/7	3	อบต.หลุมรั้ง	-	-	1,392,000	1,392,000	1,392,000	4,176,000
โครงการก่อสร้างถนนคอนกรีตเสริมเหล็ก หมู่ที่ 13 ตำบลหลุมรั้ง เชื่อมกับ หมู่ที่ 5 ตำบลหนองรี อำเภอบ่อพลอย จังหวัดกาญจนบุรี หมู่ที่ 13 บ้านงาม	2/7	3	อบต.หลุมรั้ง	-	-	1,037,000	1,037,000	1,037,000	3,111,000
โครงการก่อสร้างถนนคอนกรีตเสริมเหล็ก สายจงเจริญใต้ เชื่อมกับบ้านหนองหว้า หมู่ที่ 15 บ้านจงเจริญ	2/7	3	อบต.หลุมรั้ง	-	-	2,134,000	2,134,000	2,134,000	6,402,000
โครงการก่อสร้างถนนคอนกรีตเสริมเหล็กสายจงเจริญ - ถนนสายหนองหว้า ต.ช่องด่าน หมู่ที่ 15 บ้านจงเจริญ	2/7	3	อบต.หลุมรั้ง	-	-	1,000,000	1,000,000	1,000,000	3,000,000
โครงการซ่อมแซมถนนผิวจราจรลาดยาง สายภายในหมู่บ้าน หมู่ที่ 12 บ้านวังทอง	2/7	3	อบต.หลุมรั้ง	-	-	3,000,000	3,000,000	3,000,000	9,000,000
โครงการก่อสร้างสะพานคอนกรีตเสริมเหล็ก จุดหน้าวัดบ้านยางสูง หมู่ที่ 4 บ้านยางสูง	2/7	3	อบต.หลุมรั้ง	-	-	1,500,000	1,500,000	1,500,000	4,500,000
โครงการก่อสร้างสะพานคอนกรีตเสริมเหล็กข้ามลำห้วย หมู่ที่ 4	2/7	3	อบต.หนองกุ่ม	-	-	3,000,000	3,000,000	3,000,000	9,000,000
โครงการก่อสร้างถนนคอนกรีต คสล. สายกลุ่มโอท็อป หมู่ 1 บ้านหนองแกโน	2/7	3	อบต.หนองรี	-	-	2,400,000	2,400,000	2,400,000	7,200,000
โครงการก่อสร้างถนนลาดยาง สายหนองแกโน - ลำตะเพิน หมู่ 1 บ้านหนองแกโน	2/7	3	อบต.หนองรี	-	-	4,550,000	4,550,000	4,550,000	13,650,000
โครงการก่อสร้างถนน คอนกรีตเสริมเหล็ก สายหนองแกโน - โป่งรี หมู่ 1	2/7	3	อบต.หนองรี	-	-	9,000,000	9,000,000	9,000,000	27,000,000
โครงการก่อสร้างถนนคอนกรีตเส้นหนองแกโน - บ้านลำตะเพิน หมู่ 1	2/7	3	อบต.หนองรี	-	-	9,000,000	9,000,000	9,000,000	27,000,000
โครงการก่อสร้างถนนคอนกรีตเสริมเหล็กสายหนองแกโน - เขาชัย หมู่ที่ 1 บ้านหนองแกโน	2/7	3	อบต.หนองรี	-	-	8,995,000	8,995,000	8,995,000	26,985,000
โครงการก่อสร้างถนนคอนกรีตเสริมเหล็ก สายหลังเมืองทอง หมู่ 2 บ้านหนองรี	2/7	3	อบต.หนองรี	-	-	1,450,000	1,450,000	1,450,000	4,350,000
โครงการก่อสร้างถนนคอนกรีตเสริมเหล็กสายบึงหวาย - น้ำตัด	2/7	3	อบต.หนองรี	-	-	9,850,000	9,850,000	9,850,000	29,550,000
โครงการก่อสร้างถนนลาดยาง สายหนองเจริญติดต่อระหว่าง หมู่ 2 และหมู่ 4	2/7	3	อบต.หนองรี	-	-	2,000,000	2,000,000	2,000,000	6,000,000
โครงการก่อสร้างถนนลาดยางสายหนองแกโน - โป่งรี หมู่ 6	2/7	3	อบต.หนองรี	-	-	30,000,000	30,000,000	30,000,000	90,000,000
โครงการปรับปรุงถนนลาดยางแอสฟัลต์ติกคอนกรีตสายหนองรี - ลำไช้ บ้านลำตะเพิน ม.5 เชื่อมต่อบ้านลำพระยา ม. 10	2/7	3	อบต.หนองรี	-	-	20,200,000	20,200,000	20,200,000	60,600,000
โครงการปรับปรุงถนนลาดยางแอสฟัลต์ติกคอนกรีต สายหนองรี - ลำไช้ หมู่ 101 บ้านลำพระยา	2/7	3	อบต.หนองรี	-	-	9,975,000	9,975,000	9,975,000	29,925,000
โครงการปรับปรุงถนนลาดยางแอสฟัลต์ติกคอนกรีต สายหนองรี - ลำไช้	2/7	3	อบต.หนองรี	-	-	2,424,000	2,424,000	2,424,000	7,272,000



**บัญชีรายการชุดโครงการ**

**งบประมาณดำเนินการ**

แผนงาน/โครงการ	ยุทธศาสตร์ ชาติ แผนแม่บทฯ	แหล่ง งบประมาณ	หน่วยดำเนินการ	พ.ศ. 2566	พ.ศ. 2567	พ.ศ. 2568	พ.ศ. 2569	พ.ศ. 2570	พ.ศ. 2566 - 2570
โครงการก่อสร้างถนนลาดยางผิวจราจรแอสฟัลติกคอนกรีต ม.4 บ.ยางสูง เชื่อมกับ ม.9 บ.ไร่พัฒนา ต.หนองรี อ.บ่อพลอย	2/7	3	องค์การบริหารส่วนจังหวัดกาญจนบุรี	-	-	2,666,000	2,666,000	2,666,000	7,998,000
โครงการก่อสร้างถนนลาดยางผิวจราจรแอสฟัลติกคอนกรีต หมู่ที่ 17 บ้านไร่พัฒนา ตำบลหลุมรั้ง เชื่อมกับหมู่ที่ 3 บ้านหนองหวาย ตำบลหนองกร่าง อำเภอบ่อพลอย จังหวัดกาญจนบุรี	2/7	3	องค์การบริหารส่วนจังหวัดกาญจนบุรี	-	-	1,636,000	1,636,000	1,636,000	4,908,000
โครงการก่อสร้างถนนลาดยางผิวจราจรแอสฟัลติกคอนกรีต หมู่ที่ 16 บ้านจัดสรร ตำบลหลุมรั้ง เชื่อมกับ หมู่ที่ 8 บ้านอ่างหิน ตำบลวังไผ่ อำเภอห้วยกระเจา จังหวัดกาญจนบุรี	2/7	3	องค์การบริหารส่วนจังหวัดกาญจนบุรี	-	-	1,394,200	1,394,200	1,394,200	4,182,600
โครงการก่อสร้างถนน คสล. ม.3 บ้านหนองขาม ต.หลุมรั้ง เชื่อมกับ ม.5 บ้านสามยอด ต.ช้องด่าน อ.บ่อพลอย	2/7	3	องค์การบริหารส่วนจังหวัดกาญจนบุรี	-	-	1,257,800	1,257,800	1,257,800	3,773,400
โครงการก่อสร้างถนนลาดยางผิวจราจรแอสฟัลติกคอนกรีต หมู่ที่ 17 บ้านไร่ ตำบลหลุมรั้ง เชื่อมกับหมู่ที่ 3 บ้านหนองหวาย ตำบลหนองกร่าง อำเภอบ่อพลอย จังหวัดกาญจนบุรี	2/7	3	องค์การบริหารส่วนจังหวัดกาญจนบุรี	-	-	1,636,000	1,636,000	1,636,000	4,908,000
โครงการก่อสร้างถนนลาดยางผิวจราจรแอสฟัลติกคอนกรีต หมู่ที่ 16 บ้านจัดสรร ตำบลหลุมรั้ง เชื่อมกับหมู่ที่ 8 บ้านอ่างหิน ตำบลวังไผ่ อำเภอห้วยกระเจา จังหวัดกาญจนบุรี	2/7	3	องค์การบริหารส่วนจังหวัดกาญจนบุรี	-	-	1,394,400	1,394,400	1,394,400	4,183,200
โครงการก่อสร้างถนนลาดยางผิวจราจรแอสฟัลติกคอนกรีต หมู่ที่ 6 บ้านหนองหมู ตำบลหลุมรั้ง เชื่อมกับหมู่ที่ 9 บ้านไร่พัฒนา ตำบลหนองรี อำเภอบ่อพลอย จังหวัดกาญจนบุรี	2/7	3	องค์การบริหารส่วนจังหวัดกาญจนบุรี	-	-	1,687,600	1,687,600	1,687,600	5,062,800
โครงการก่อสร้างถนนผิวจราจรลูกรัง หมู่ที่ 6 บ้านหนองหมู ตำบลหลุมรั้ง เชื่อมกับหมู่ที่ 8 บ้านอ่างหิน ตำบลวังไผ่ อำเภอห้วยกระเจา จังหวัดกาญจนบุรี	2/7	3	องค์การบริหารส่วนจังหวัดกาญจนบุรี	-	-	1,565,300	1,565,300	1,565,300	4,695,900
โครงการก่อสร้างถนนคอนกรีตเสริมเหล็กสายบ้านเจริญทรัพย์ หมู่ที่ 1 บ.หนองหวาย หมู่ที่ 3 ตำบลหนองกร่าง เชื่อมบ้านไร่เจริญ หมู่ที่ 1 ตำบลหลุมรั้ง อำเภอบ่อพลอย จังหวัดกาญจนบุรี	2/7	3	องค์การบริหารส่วนจังหวัดกาญจนบุรี	-	-	1,974,000	1,974,000	1,974,000	5,922,000
โครงการก่อสร้างถนนลูกรัง สายหนองแกใน เข้าย หมู่ที่ 1 บ้านหนองแกใน ต.หนองรี เชื่อมต่อ หมู่ที่ 18 บ้านลำผ่างจันทร์ ต.หลุมรั้ง อ.บ่อพลอย จ.กาญจนบุรี	2/7	3	องค์การบริหารส่วนจังหวัดกาญจนบุรี	-	-	2,000,000	2,000,000	2,000,000	6,000,000
โครงการก่อสร้างสะพานคอนกรีตเสริมเหล็กข้ามลำห้วยลำอิฐ หมู่ที่ 5 บ้านลำตะเพิน ต.หนองรี อ.บ่อพลอย เชื่อมต่อ หมู่ที่ 9 บ้านหนองมะค่า ต.หนองปรือ อ.หนองปรือ จ.กาญจนบุรี	2/7	3	องค์การบริหารส่วนจังหวัดกาญจนบุรี	-	-	3,360,000	3,360,000	3,360,000	10,080,000
โครงการก่อสร้างถนนลูกรังสายต้นลำโรง ถ้ำผ่างจันทร์ หมู่ที่ 6 บ้านโป่งรี ต.หนองรี เชื่อมต่อ หมู่ที่ 18 บ้านลำผ่างจันทร์ ต.หลุมรั้ง อ.บ่อพลอย จ.กาญจนบุรี (ต่อจากโครงการเดิม)	2/7	3	องค์การบริหารส่วนจังหวัดกาญจนบุรี	-	-	500,000	500,000	500,000	1,500,000
โครงการก่อสร้างถนนลูกรังสายพุลาแก้ว หมู่ที่ 6 บ้านโป่งรี ต.หนองรี เชื่อมต่อ หมู่ที่ 18 บ้านลำผ่างจันทร์ ต.หลุมรั้ง อ.บ่อพลอย จ.กาญจนบุรี	2/7	3	องค์การบริหารส่วนจังหวัดกาญจนบุรี	-	-	500,000	500,000	500,000	1,500,000
โครงการก่อสร้างถนนลูกรังสายสวนส้ม หมู่ที่ 7 บ้านลำอิฐ ต.หนองรี อ.บ่อพลอย เชื่อมต่อกับ หมู่ที่ 9 บ้านหนองมะค่า ต.หนองปรือ อ.หนองปรือ จ.กาญจนบุรี	2/7	3	องค์การบริหารส่วนจังหวัดกาญจนบุรี	-	-	500,000	500,000	500,000	1,500,000
โครงการก่อสร้างถนนคอนกรีตเสริมเหล็กภายในหมู่บ้านทางเข้าซอย หมู่ที่ 3 บ้านน้ำลาด	2/7	3	อบต.ทุ่งกระเบา	-	-	816,000	816,000	816,000	2,448,000
โครงการก่อสร้างถนน คสล. สายบ้านนาขวาง-บ้านนายปลัด หมู่ 2	2/7	3	อบต.หนองประดู่	-	-	3,250,000	3,250,000	3,250,000	9,750,000
โครงการปรับปรุงซ่อมแซมถนนคอนกรีตเสริมเหล็กภายใน ทต.เลาขวัญ	2/7	3	เทศบาลตำบลเลาขวัญ	-	-	500,000	500,000	500,000	1,500,000
โครงการปรับปรุงซ่อมแซม/ถนนลูกรัง/หินคลุกภายใน ทต.เลาขวัญ	2/7	3	เทศบาลตำบลเลาขวัญ	-	-	500,000	500,000	500,000	1,500,000
โครงการปรับปรุงถนนลูกรังทางเข้าบ่อขยะของ ทต.เลาขวัญ	2/7	3	เทศบาลตำบลเลาขวัญ	-	-	500,000	500,000	500,000	1,500,000
โครงการก่อสร้างถนนคอนกรีตเสริมเหล็ก สาย กจ.ถ 109-34 ซอยผาลูก ม.3 บ้านหนองมะสัง กว้าง 5.00 ม. ยาว 2,620 ม. หนา 0.25 ม. ไหล่ทางหินคลุกข้างละ 0.20 ม. พื้นที่ผิวจราจร 13,100 ตรม. พร้อมป้ายและประชาสัมพันธ์ จำนวน 1 ป้าย	2/7	3	อบต.หนองปลิง	-	-	8,000,000	8,000,000	8,000,000	24,000,000
โครงการก่อสร้างถนนคอนกรีตเสริมเหล็ก สาย กจ.ถ 109-33 ซอยขวัญชื่น ม.18 บ้านน้ำทรัพย์ กว้าง 5.00 ม. ยาว 2,400 ม. หนา 0.15 ม. ไหล่ทางหินคลุกข้างละ 0.20 ม. พื้นที่ผิวจราจร 12,000 ตรม. พร้อมป้ายและประชาสัมพันธ์ จำนวน 1 ป้าย	2/7	3	อบต.หนองปลิง	-	-	7,200,000	7,200,000	7,200,000	21,600,000
โครงการก่อสร้างถนนคอนกรีตเสริมเหล็ก สาย กจ.ถ 109-32 สาย ประดู่เหลี่ยม-โป่งข่อย หมู่ที่ 17 บ้านประดู่เหลี่ยม กว้าง 5.00 เมตร ยาว 2,120 เมตร หนา 0.15 เมตร ไหล่ทางหินคลุกข้างละ 0.20 เมตร พื้นที่ผิวจราจร 10,600 ตารางเมตร	2/7	3	อบต.หนองปลิง	-	-	6,500,000	6,500,000	6,500,000	19,500,000

**บัญชีรายการชุดโครงการ**

**งบประมาณดำเนินการ**

แผนงาน/โครงการ	ยุทธศาสตร์ ชาติ แผนแม่บทฯ	แหล่ง งบประมาณ	หน่วยดำเนินการ	พ.ศ. 2566	พ.ศ. 2567	พ.ศ. 2568	พ.ศ. 2569	พ.ศ. 2570	พ.ศ. 2566 - 2570
โครงการก่อสร้างคอนกรีตเสริมเหล็ก สาย กจ.ถ 109-31 สายไปง แก้ง-พุน้ำร้อน หมู่ที่ 4 บ้านหนองใหญ่ กว้าง 5.00 เมตร ยาว 2,770 เมตร ทน 0.15 เมตร โหลดทางหินคลุกข้างละ 0.20 เมตร พื้นที่ผิวจราจร 13,850 ตารางเมตร	2/7	3	อบต.หนองปลิง	-	-	8,200,000	8,200,000	8,200,000	24,600,000
โครงการก่อสร้างถนนคอนกรีตเสริมเหล็ก สายบ้านหนองข่อย ข่อย 2 (ต่อเนื่อง) ม 9	2/7	3	อบต.หนองนกแก้ว	-	-	500,000	500,000	500,000	1,500,000
โครงการก่อสร้างถนนคอนกรีตเสริมเหล็ก สายหนองข่อย - วัดหนองงูเหลือม ม.9 (เป็นโครงการต่อเนื่อง)	2/7	3	อบต.หนองนกแก้ว	-	-	500,000	500,000	500,000	1,500,000
โครงการก่อสร้างถนนคอนกรีตเสริมเหล็ก จากบ่อสาธารณะ- บ้านนายสุขเขษม ม.9	2/7	3	อบต.หนองนกแก้ว	-	-	500,000	500,000	500,000	1,500,000
โครงการปรับปรุงถนนโดยการลงหินคลุก หมู่ที่ 12 บ้านเขานาง สาบหัว - หมู่ที่ 15 บ้านหนองสระ	2/7	3	อบต.เลาขวัญ	-	-	400,000	400,000	400,000	1,200,000
โครงการปรับปรุงถนนโดยการลงหินคลุก หมู่ที่ 15 บ้านหนองสระ ข่อยตงสัก	2/7	3	อบต.เลาขวัญ	-	-	300,000	300,000	300,000	900,000
โครงการปรับปรุงถนนโดยการลงหินคลุกหมู่ที่ 16 บ้านใหม่เขาวัง ถนนข้างห้วยวัดการทางเลาขวัญ	2/7	3	อบต.เลาขวัญ	-	-	300,000	300,000	300,000	900,000
โครงการปรับปรุงซ่อมแซมโคมไฟสาธารณะที่ชำรุดภายใน ทต.เลาขวัญ	2/7	3	เทศบาลตำบลเลาขวัญ	-	-	300,000	300,000	300,000	900,000
โครงการติดตั้งโคมไฟสาธารณะภายในชุมชนภายในเขต ทต.เลาขวัญ	2/7	3	เทศบาลตำบลเลาขวัญ	-	-	500,000	500,000	500,000	1,500,000
โครงการติดตั้งเสาไฟไฮแมส (HIGH MAST) ภายในเขต ทต.เลาขวัญ	2/7	3	เทศบาลตำบลเลาขวัญ	-	-	500,000	500,000	500,000	1,500,000
โครงการไฟฟ้าส่องสว่างตามทางสาธารณะในชุมชน (ม.3 บ้านน้ำลาด)	2/7	3	อบต.ทุ่งกระบี่	-	-	70,000	70,000	70,000	210,000
โครงการติดตั้งโคมไฟส่องทาง(โคมคู่) หรือโคมหลังเต่าใช้ หลอดตะเกียบ (ม.3 บ้านน้ำลาด)	2/7	3	อบต.ทุ่งกระบี่	-	-	70,000	70,000	70,000	210,000
โครงการติดตั้งโคมไฟส่องทาง(โคมคู่) หรือโคมหลังเต่าใช้ หลอดตะเกียบ(ม.4 บ้านทุ่งกระบี่)	2/7	3	อบต.ทุ่งกระบี่	-	-	70,000	70,000	70,000	210,000
โครงการไฟกระพริบเตือนทางแยก (ม.4 บ้านทุ่งกระบี่)	2/7	3	อบต.ทุ่งกระบี่	-	-	70,000	70,000	70,000	210,000
โครงการไฟฟ้าส่องสว่างตามทางสาธารณะในชุมชน (ม. 5 บ้าน หนองแก)	2/7	3	อบต.ทุ่งกระบี่	-	-	50,000	50,000	50,000	150,000
โครงการติดตั้งโคมไฟส่องทาง(โคมคู่)หรือโคมหลังเต่าใช้ หลอดตะเกียบ(ม.5 บ้านหนองแก)	2/7	3	อบต.ทุ่งกระบี่	-	-	70,000	70,000	70,000	210,000
โครงการติดตั้งโคมไฟส่องทาง(โคมคู่)หรือโคมหลังเต่าใช้ หลอดตะเกียบ(ม. 6 บ้านสี่กั๊ก)	2/7	3	อบต.ทุ่งกระบี่	-	-	70,000	70,000	70,000	210,000
โครงการติดตั้ง ปรับปรุงและซ่อมแซมดวงไฟฟ้าสาธารณะภายใน หมู่บ้านหนองพลอง ม.7	2/7	3	อบต.หนองนกแก้ว	-	-	200,000	200,000	200,000	600,000
โครงการขยายเขตไฟฟ้าภายในหมู่บ้านหนองพลอง ม.7	2/7	3	อบต.หนองนกแก้ว	-	-	500,000	500,000	500,000	1,500,000
โครงการติดตั้งโคมไฟส่องสว่างภายในหมู่บ้านหนองพลอง ม.7	2/7	3	อบต.หนองนกแก้ว	-	-	300,000	300,000	300,000	900,000
โครงการขยายเขตไฟฟ้าภายในหมู่บ้านหนองงูเหลือม	2/7	3	อบต.หนองนกแก้ว	-	-	500,000	500,000	500,000	1,500,000
โครงการก่อสร้างถนนคอนกรีตเสริมเหล็กกจ.ถ. 109-016 สายแยก ทล. 3488 ขอยปรักพริก บ้านหนองมะสัง หมู่ที่ 3	2/7	3	อบต.หนองปลิง	-	-	7,000,000	7,000,000	7,000,000	21,000,000
โครงการก่อสร้างถนนคอนกรีตเสริมเหล็ก กจ.ถ. 109-009 สาย ทล.3488 ประชาพัฒนา - ดงกระถิน บ้านประชาพัฒนา หมู่ที่ 12	2/7	3	อบต.หนองปลิง	-	-	7,000,000	7,000,000	7,000,000	21,000,000
โครงการก่อสร้างถนนคอนกรีตเสริมเหล็ก กจ.ถ. 109-008 สาย แยก กจ. 3009 หนองไม้เหลี่ยม - บ้านใหม่ บ้านพรหมณี หมู่ที่ 6	2/7	3	อบต.หนองปลิง	-	-	7,000,000	7,000,000	7,000,000	21,000,000
โครงการก่อสร้างถนนคอนกรีตเสริมเหล็ก กจ.ถ. 109-007 แยก กจ 3009 หนองปลิง - หนองไผ่ล้อม - หนองกะหนาก แยก กจ. 3009 หมู่ที่ 1 -11 บ้านหนองปลิง	2/7	3	อบต.หนองปลิง	-	-	7,000,000	7,000,000	7,000,000	21,000,000
โครงการก่อสร้างถนน คสล. จากบ้านน้ำโจน - วังน้ำมัน หมู่ 6	2/7	3	อบต.หนองประจักษ์	-	-	4,225,000	4,225,000	4,225,000	12,675,000
โครงการก่อสร้างถนน คสล. หมู่ที่ 1-9	2/7	3	อบต.หนองฝ้าย	-	-	1,000,000	1,000,000	1,000,000	3,000,000
โครงการปรับปรุงถนนคอนกรีตเสริมเหล็กข่อย 10 (ทางแยกหน้า วัด-โบสถ์เก่า	2/7	3	เทศบาลตำบลเลาขวัญ	-	-	293,000	293,000	293,000	879,000
โครงการก่อสร้างถนนคอนกรีตเสริมเหล็กสายบ้านนายแก้ว เดือนฉาย	2/7	3	เทศบาลตำบลเลาขวัญ	-	-	1,600,000	1,600,000	1,600,000	4,800,000
โครงการปรับปรุงถนนคอนกรีตเสริมเหล็กเป็นผิวจราจร แอสฟัลต์ติกคอนกรีตข่อย 14	2/7	3	เทศบาลตำบลเลาขวัญ	-	-	331,000	331,000	331,000	993,000
โครงการก่อสร้างถนนลาดยางสายข้างวัดสี่กั๊ก-เขื่อนห้วยเทียน หมู่ที่ 13 บ้านหนองจิกน้ำดำ	2/7	3	อบต.ทุ่งกระบี่	-	-	5,000,000	5,000,000	5,000,000	15,000,000
โครงการก่อสร้างถนนยกระดับพร้อมท่อระบายน้ำ สายหลัง โรงเรียนน้ำลาด (ม.3 บ้านน้ำลาด)	2/7	3	อบต.ทุ่งกระบี่	-	-	2,000,000	2,000,000	2,000,000	6,000,000



**บัญชีรายการชุดโครงการ**

**งบประมาณดำเนินการ**

แผนงาน/โครงการ	ยุทธศาสตร์ ชาติ แผนแม่บทฯ	แหล่ง งบประมาณ	หน่วยดำเนินการ	พ.ศ. 2566	พ.ศ. 2567	พ.ศ. 2568	พ.ศ. 2569	พ.ศ. 2570	พ.ศ. 2566 - 2570
โครงการก่อสร้างทางน้ำข้ามคอนกรีตเสริมเหล็ก บริเวณหน้างาน ประทีป มั่นป่าน หมู่ที่ 2 บ้านหนองผือ	2/7	3	อบต.เลาขวัญ	-	-	300,000	300,000	300,000	900,000
โครงการก่อสร้างถนนคอนกรีตเสริมเหล็ก ทางเข้าบ้าน นายบุญ จุลวงษ์ หมู่ที่ 3 บ้านหุบบอน	2/7	3	อบต.เลาขวัญ	-	-	500,000	500,000	500,000	1,500,000
โครงการก่อสร้างถนนคอนกรีตเสริมเหล็ก สายบ้าน นายนคร บุญส่ง-บ้านนายกิจพัฒนา หมู่ที่ 8 (ต่อเนื่อง)	2/7	3	อบต.หนองนกแก้ว	-	-	300,000	300,000	300,000	900,000
โครงการก่อสร้างถนนคอนกรีตเสริมเหล็ก สายบ้านหนองข่อย ข่อย 2 (ต่อเนื่อง) หมู่ที่ 9	2/7	3	อบต.หนองนกแก้ว	-	-	500,000	500,000	500,000	1,500,000
โครงการก่อสร้างถนนคอนกรีตเสริมเหล็ก จากบ่อสาธารณะ- บ้านนายสุขเชษฐ์ หมู่ที่ 9	2/7	3	อบต.หนองนกแก้ว	-	-	500,000	500,000	500,000	1,500,000
โครงการก่อสร้างถนนคอนกรีตเสริมเหล็กสายบ้านวังแก้ว- บ้านหนองคำพา หมู่ที่ 10	2/7	3	อบต.หนองนกแก้ว	-	-	10,200,000	10,200,000	10,200,000	30,600,000
โครงการก่อสร้างถนนคอนกรีตเสริมเหล็กสายบ้านนายโป่ง ปันหวาง พร้อมวางท่อ 1 จุด หมู่ที่ 4	2/7	3	อบต.หนองนกแก้ว	-	-	936,000	936,000	936,000	2,808,000
โครงการก่อสร้างถนนคอนกรีตเสริมเหล็ก ขอบบ้านนายดอกดิน บริสุทธิ์หมู่ที่ 4	2/7	3	อบต.หนองนกแก้ว	-	-	720,000	720,000	720,000	2,160,000
โครงการก่อสร้างถนน คสล. สาย บ้านนางวราสมา-บ้านนายปลด หมู่ 2	2/7	3	อบต.หนองประจักษ์	-	-	3,250,000	3,250,000	3,250,000	9,750,000
โครงการก่อสร้างถนน คสล. สายหนองตาก้าย - เขานาง หมู่ 1	2/7	3	อบต.หนองประจักษ์	-	-	5,850,000	5,850,000	5,850,000	17,550,000
โครงการก่อสร้างถนน คสล. สาย หนองแกแดง - หนองหวาย หมู่ 8	2/7	3	อบต.หนองประจักษ์	-	-	4,875,000	4,875,000	4,875,000	14,625,000
โครงการก่อสร้างถนนคอนกรีตเสริมเหล็กเชื่อมตอระหว่าง หมู่ที่ 5 บ้านน้ำคูลิ่ง ตำบลหนองโสน ถึงหนองผ้าย ขนาดกว้าง 6.00 เมตร ยาว 3,270.00 เมตร หนา 0.15 เมตร หรือมีพื้นที่ไม่น้อย กว่า 19,620 ตารางเมตร	2/7	3	อบต.หนองโสน	-	-	20,396,000	20,396,000	20,396,000	61,188,000
โครงการเป่าประปาหมู่บ้าน หมู่ที่ 15 บ้านเขาสน อำเภอ หนองปรือ จังหวัดกาญจนบุรี	2/7	3	อบต.หนองปรือ	-	-	200,000	200,000	200,000	600,000
โครงการเปลี่ยนท่อส่งน้ำระบบประปา หมู่ที่ 20 บ้านเขาวงษ์ทรัพย์ อำเภอหนองปรือ จังหวัดกาญจนบุรี	2/7	3	อบต.หนองปรือ	-	-	500,000	500,000	500,000	1,500,000
โครงการติดตั้งถังน้ำประปาพร้อมท่อส่งน้ำประปาภายในหมู่บ้าน หมู่ที่ 21 บ้านหนองรัง อำเภอหนองปรือ จังหวัดกาญจนบุรี	2/7	3	อบต.หนองปรือ	-	-	500,000	500,000	500,000	1,500,000
โครงการก่อสร้างระบบน้ำประปาหมู่บ้านแบบบาดาลขนาดใหญ่ หมู่ที่ 1 บ้านหนองปรือ ตำบลหนองปรือ อำเภอหนองปรือ จังหวัดกาญจนบุรี	2/7	3	อบต.หนองปรือ	-	-	2,000,000	2,000,000	2,000,000	6,000,000
โครงการก่อสร้างระบบน้ำประปาหมู่บ้านแบบบาดาลขนาดใหญ่ หมู่ที่ 2 บ้านหนองปรือ ตำบลหนองปรือ อำเภอหนองปรือ จังหวัดกาญจนบุรี	2/7	3	อบต.หนองปรือ	-	-	2,000,000	2,000,000	2,000,000	6,000,000
โครงการก่อสร้างระบบน้ำประปาหมู่บ้านแบบบาดาลขนาดใหญ่ หมู่ที่ 6 บ้านกระพือสองข้าม ตำบลหนองปรือ อำเภอหนองปรือ จังหวัดกาญจนบุรี	2/7	3	อบต.หนองปรือ	-	-	2,000,000	2,000,000	2,000,000	6,000,000
โครงการก่อสร้างระบบประปาหมู่บ้าน บริเวณศาลาอเนกประสงค์ หมู่ที่ 1 บ้านพะยอมงาม ตำบลหนองปลาไหล อำเภอหนองปรือ	2/7	3	เทศบาลตำบล หนองปลาไหล	-	-	600,000	600,000	600,000	1,800,000
โครงการประปาดื่มได้ ก่อสร้างระบบประปาพร้อมติดตั้งระบบ การผลิตน้ำประปา หมู่ที่ 1 ถึงหมู่ที่ 7 ตำบลสมเด็จเจริญ จังหวัด กาญจนบุรี	2/7	3	เทศบาลตำบล สมเด็จเจริญ	-	-	3,500,000	3,500,000	3,500,000	10,500,000
โครงการเจาะบ่อบาดาลเพื่ออุปโภค-บริโภค หมู่ที่ 3 ตำบลสมเด็จ เจริญ จังหวัดกาญจนบุรี	2/7	3	เทศบาลตำบล สมเด็จเจริญ	-	-	230,000	230,000	230,000	690,000
โครงการเปลี่ยนท่อประธานจ่ายน้ำภายในตำบลสมเด็จเจริญ เปลี่ยนท่อประธานจ่ายน้ำภายในตำบลสมเด็จเจริญ หมู่ที่ 1 - 7 ตำบลสมเด็จเจริญ จังหวัดกาญจนบุรี	2/7	3	เทศบาลตำบล สมเด็จเจริญ	-	-	700,000	700,000	700,000	2,100,000
โครงการปรับปรุงท่อประธานจ่ายน้ำประปาภายในหมู่บ้าน หมู่ที่ 7 บ้านห้วยองค์ด ตำบลสมเด็จเจริญ จังหวัดกาญจนบุรี	2/7	3	เทศบาลตำบล สมเด็จเจริญ	-	-	1,000,000	1,000,000	1,000,000	3,000,000
โครงการขยายเขตระบบประปาภายในหมู่บ้าน หมู่ที่ 22 บ้านประสาสุข อำเภอหนองปรือ จังหวัดกาญจนบุรี	2/7	3	อบต.หนองปรือ	-	-	500,000	500,000	500,000	1,500,000
โครงการติดตั้งไฟส่องสว่างพลังงานแสงอาทิตย์ภายในตำบล หนองปรือ หมู่ที่ 1 - 22 หมู่บ้านละ 10 จุด อำเภอหนองปรือ จังหวัดกาญจนบุรี	2/7	3	อบต.หนองปรือ	-	-	5,000,000	5,000,000	5,000,000	15,000,000
โครงการขยายเขตไฟฟ้า หมู่ที่ 1 - 22 อำเภอหนองปรือ จังหวัดกาญจนบุรี	2/7	3	อบต.หนองปรือ	-	-	500,000	500,000	500,000	1,500,000



**บัญชีรายการชุดโครงการ**

**งบประมาณดำเนินการ**

แผนงาน/โครงการ	ยุทธศาสตร์ ชาติ แผนแม่บทฯ	แหล่ง งบประมาณ	หน่วยดำเนินการ	พ.ศ. 2566	พ.ศ. 2567	พ.ศ. 2568	พ.ศ. 2569	พ.ศ. 2570	พ.ศ. 2566 - 2570
โครงการติดตั้งไฟฟ้าสาธารณะภายในตำบลหนองปรือ หมู่ที่ 1 - 22 หมู่บ้านละ 10 จุด อำเภอหนองปรือ จังหวัดกาญจนบุรี	2/7	3	อบต.หนองปรือ	-	-	220,000	220,000	220,000	660,000
โครงการขยายเขตไฟฟ้าบริเวณสี่แยกบ้านหนองผักแว่น หมู่ที่ 1 บ้านหนองผักแว่น ตำบลสมเด็จเจริญ จังหวัดกาญจนบุรี	2/7	3	เทศบาลตำบล สมเด็จเจริญ	-	-	220,000	220,000	220,000	660,000
โครงการขยายเขตไฟฟ้าบ้านม่วงเฒ่า กลุ่มมอตาเซียว หมู่ที่ 4 บ้านม่วงเฒ่า ตำบลสมเด็จเจริญ จังหวัดกาญจนบุรี	2/7	3	เทศบาลตำบล สมเด็จเจริญ	-	-	220,000	220,000	220,000	660,000
โครงการขยายเขตไฟฟ้าบ้านม่วงเฒ่า กลุ่มนายบุญธรรม หมู่ที่ 4 บ้านม่วงเฒ่า ตำบลสมเด็จเจริญ จังหวัดกาญจนบุรี	2/7	3	เทศบาลตำบล สมเด็จเจริญ	-	-	220,000	220,000	220,000	660,000
โครงการขยายเขตไฟฟ้าบ้านม่วงเฒ่า กลุ่มบ้านผู้ช่วยสิงขร หมู่ที่ 4 บ้านม่วงเฒ่า ตำบลสมเด็จเจริญ จังหวัดกาญจนบุรี	2/7	3	เทศบาลตำบล สมเด็จเจริญ	-	-	220,000	220,000	220,000	660,000
โครงการขยายเขตไฟฟ้าบริเวณบ้านนาสุคติใจ วิเศษสิงห์ ถึงไร่ยาง นายสุวัระ มโนสุจริตชน หมู่ที่ 4 บ้านม่วงเฒ่า ตำบลสมเด็จเจริญ จังหวัดกาญจนบุรี	2/7	3	เทศบาลตำบล สมเด็จเจริญ	-	-	220,000	220,000	220,000	660,000
โครงการขยายเขตไฟฟ้าแรงต่ำ บริเวณบ้านนายแล พันธุ์เสือ หมู่ที่ 4 บ้านม่วงเฒ่า ตำบลสมเด็จเจริญ จังหวัดกาญจนบุรี	2/7	3	เทศบาลตำบล สมเด็จเจริญ	-	-	220,000	220,000	220,000	660,000
โครงการขยายเขตไฟฟ้าแรงต่ำ บริเวณบ้านนายแล พันธุ์เสือ หมู่ที่ 4 บ้านม่วงเฒ่า ตำบลสมเด็จเจริญ จังหวัดกาญจนบุรี	2/7	3	เทศบาลตำบล สมเด็จเจริญ	-	-	220,000	220,000	220,000	660,000
โครงการขยายเขตไฟฟ้าบริเวณบ้านนายยา และบ้านนายสมบูรณ์ หมู่ที่ 5 บ้านบารมี ตำบลสมเด็จเจริญ จังหวัดกาญจนบุรี	2/7	3	เทศบาลตำบล สมเด็จเจริญ	-	-	220,000	220,000	220,000	660,000
โครงการขยายเพิ่มไฟฟ้าจากบ้านนายชาย ทองศรี ถึงบ้านนางเจียม ศรีเทรา หมู่ที่ 5 บ้านบารมี ตำบลสมเด็จเจริญ จังหวัดกาญจนบุรี	2/7	3	เทศบาลตำบล สมเด็จเจริญ	-	-	220,000	220,000	220,000	660,000
โครงการขยายเพิ่มไฟฟ้าจากศูนย์พัฒนาเด็กเล็กบ้านบารมี ถึงบ้านนายสันหัด ใจวีรอบ หมู่ที่ 5 บ้านบารมี ตำบลสมเด็จเจริญ จังหวัดกาญจนบุรี	2/7	3	เทศบาลตำบล สมเด็จเจริญ	-	-	220,000	220,000	220,000	660,000
โครงการขยายเขตไฟฟ้าแรงต่ำบริเวณบ้านผู้ใหญ่นิยมถึงบ้านนายปราโมทย์ หมู่ที่ 7 บ้านห้วยองค์ต ตำบลสมเด็จเจริญ จังหวัดกาญจนบุรี	2/7	3	เทศบาลตำบล สมเด็จเจริญ	-	-	220,000	220,000	220,000	660,000
โครงการติดตั้งโคมไฟฟ้าสาธารณะ หมู่ที่ 1 หนองผักแว่น จำนวน 50 ดวงและบนถนนสาย 3840 หมู่ที่ 2 บ้านเขาหินตั้ง จำนวน 30 ดวง หมู่ที่ 3 บ้านห้วยแม่ระวาง 30 ดวง หมู่ที่ 4 บ้านม่วงเฒ่า 30 ดวง หมู่ที่ 5 บ้านบารมี 20 ดวง หมู่ที่ 6 บ้านสมเด็จเจริญ 10 ดวง หมู่ที่ 7	2/7	3	เทศบาลตำบล สมเด็จเจริญ	-	-	200,000	200,000	200,000	600,000
โครงการซ่อมแซมถนนคอนกรีตเสริมเหล็กขอยร่วมพัฒนา (ชุมชนอดุลกาญจนกิจ) หมู่ที่ 1 ตำบลหนองปรือ จังหวัดกาญจนบุรี	2/7	3	เทศบาลตำบลหนองปรือ	-	-	239,900	239,900	239,900	719,700
โครงการก่อสร้างถนนคอนกรีตเสริมเหล็กจากบ้านนายสมบัติ ศรีคำอ้าย ถึง ที่ดินนายสะอังก์ อินทรกุล (ชุมชนดอนสะแก) หมู่ที่ 1 ตำบลหนองปรือ จังหวัดกาญจนบุรี	2/7	3	เทศบาลตำบลหนองปรือ	-	-	630,000	630,000	630,000	1,890,000
โครงการก่อสร้างถนนคอนกรีตเสริมเหล็กจากบ้านนายเชิญ โอสถ ถึง บ้านนางเกสร แซ่มะขอย (ชุมชนดอนสะแก) หมู่ที่ 1 ตำบลหนองปรือ จังหวัดกาญจนบุรี	2/7	3	เทศบาลตำบลหนองปรือ	-	-	191,100	191,100	191,100	573,300
โครงการก่อสร้างถนนคอนกรีตเสริมเหล็กจากบ้านนายอิน ชาติคำ ถึงที่ดินนายละมัย บุกลอ (ชุมชนบ้านน้อย) หมู่ที่ 1 ตำบลหนองปรือ จังหวัดกาญจนบุรี	2/7	3	เทศบาลตำบลหนองปรือ	-	-	1,305,500	1,305,500	1,305,500	3,916,500
โครงการก่อสร้างถนนคอนกรีตเสริมเหล็กพร้อมท่อระบายน้ำจากบ้าน นายสุระชัย จีนสร้าง ถึง บ้าน นายชิน อ่อนเบา (ชุมชนบ้านน้อย) หมู่ที่ 1 ตำบลหนองปรือ จังหวัดกาญจนบุรี	2/7	3	เทศบาลตำบลหนองปรือ	-	-	429,000	429,000	429,000	1,287,000
โครงการก่อสร้างถนนคอนกรีตเสริมเหล็กรอบสระหลวง (ชุมชนบ้านน้อย) หมู่ที่ 1 ตำบลหนองปรือ จังหวัดกาญจนบุรี	2/7	3	เทศบาลตำบลหนองปรือ	-	-	675,500	675,500	675,500	2,026,500
โครงการก่อสร้างถนนคอนกรีตเสริมเหล็กบริเวณจากโบสถ์คริสตจักร ถึง ที่ดินนายอำนาจ บุญเอื้อยะ (ชุมชนบ้านน้อย) หมู่ที่ 1 ตำบลหนองปรือ จังหวัดกาญจนบุรี	2/7	3	เทศบาลตำบลหนองปรือ	-	-	297,500	297,500	297,500	892,500
โครงการก่อสร้างถนนคอนกรีตเสริมเหล็กขอยบ้านนายผัน ดีสุสาม ถึง บ้านนายเชิญ โอสถ (ชุมชนดอนสะแก) หมู่ที่ 1 ตำบลหนองปรือ จังหวัดกาญจนบุรี	2/7	3	เทศบาลตำบลหนองปรือ	-	-	549,000	549,000	549,000	1,647,000
โครงการก่อสร้างทางข้ามคลองส่งน้ำหนองสาหร่าย (ชุมชนเขามูลี) หมู่ที่ 1 ตำบลหนองปรือ จังหวัดกาญจนบุรี	2/7	3	เทศบาลตำบลหนองปรือ	-	-	380,000	380,000	380,000	1,140,000



**บัญชีรายการชุดโครงการ**

**งบประมาณดำเนินการ**

แผนงาน/โครงการ	ยุทธศาสตร์ ชาติ แผนแม่บทฯ	แหล่ง งบประมาณ	หน่วยดำเนินการ	พ.ศ. 2566	พ.ศ. 2567	พ.ศ. 2568	พ.ศ. 2569	พ.ศ. 2570	พ.ศ. 2566 - 2570
โครงการก่อสร้างถนนดินลูกรังขจัดคดแฉกจากที่ดิน ร.ต.ต.สมศักดิ์ จงจิตร ถึง ลำตะเพิน (ชุมชนดอนสะแก) หมู่ที่ 1 ตำบลหนองปรือ จังหวัดกาญจนบุรี	2/7	3	เทศบาลตำบลหนองปรือ	-	-	82,500	82,500	82,500	247,500
โครงการก่อสร้างทางเท้าจากบ้านนายคลี นุชประดิษฐ์ ถึงสะพานท่าม่วง(ชุมชนท่าม่วง) หมู่ที่ 1 ตำบลหนองปรือ จังหวัดกาญจนบุรี	2/7	3	เทศบาลตำบลหนองปรือ	-	-	285,500	285,500	285,500	856,500
โครงการวางท่อระบายน้ำจากบ้านนายวิระ แก้วประเสริฐ ถึง บ้านนายเพียร แผนสมบูรณ์ (ชุมชนท่าม่วง) หมู่ที่ 1 ตำบลหนองปรือ จังหวัดกาญจนบุรี	2/7	3	เทศบาลตำบลหนองปรือ	-	-	250,000	250,000	250,000	750,000
โครงการก่อสร้างรางคอนกรีตเสริมเหล็กจากบ้านนายปัญญา ทศนบรรจง ถึง ที่ดินนายลำควน อ่อนเนา (ชุมชนหัวนา) หมู่ที่ 1 ตำบลหนองปรือ จังหวัดกาญจนบุรี	2/7	3	เทศบาลตำบลหนองปรือ	-	-	495,000	495,000	495,000	1,485,000
โครงการวางท่อระบายน้ำบริเวณบ้านนางพิศมัย แซ่ตั้ง (ชุมชนหนองเหียง) หมู่ที่ 1 ตำบลหนองปรือ จังหวัดกาญจนบุรี	2/7	3	เทศบาลตำบลหนองปรือ	-	-	483,500	483,500	483,500	1,450,500
โครงการวางท่อระบายน้ำจากโรงเหล้า ถึง บ้านนายสถิตย์ เพ็ชรกุล (ชุมชนหัวนา) หมู่ที่ 1 ตำบลหนองปรือ จังหวัดกาญจนบุรี	2/7	3	เทศบาลตำบลหนองปรือ	-	-	320,500	320,500	320,500	961,500
โครงการก่อสร้างรางคอนกรีตเสริมเหล็กบริเวณที่ดิน นางละไม ชาวหมู่ ถึง ลำห้วยกระพือย (ชุมชนดอนสะแก) หมู่ที่ 1 ตำบลหนองปรือ จังหวัดกาญจนบุรี	2/7	3	เทศบาลตำบลหนองปรือ	-	-	495,000	495,000	495,000	1,485,000
โครงการเรียงหินใหญ่พร้อมยานเกวียนคลังพังบริเวณบ้านนายยัง เนตรนิยม (ชุมชนตลาดหนองปรือ) หมู่ที่ 1 ตำบลหนองปรือ จังหวัดกาญจนบุรี	2/7	3	เทศบาลตำบลหนองปรือ	-	-	936,000	936,000	936,000	2,808,000
โครงการเรียงหินใหญ่พร้อมยานเกวียนคลังพังบริเวณที่ดิน นายยมยุทธ กลิ่นบัวรุ่ง (ชุมชนดอนสะแก) หมู่ที่ 1 ตำบลหนองปรือ จังหวัดกาญจนบุรี	2/7	3	เทศบาลตำบลหนองปรือ	-	-	602,400	602,400	602,400	1,807,200
โครงการซ่อมแซมถนนคอนกรีตเสริมเหล็กภายในเขตเทศบาล ตำบลหนองปรือ หมู่ที่ 1 ตำบลหนองปรือ จังหวัดกาญจนบุรี	2/7	3	เทศบาลตำบลหนองปรือ	-	-	200,000	200,000	200,000	600,000
โครงการซ่อมแซมถนนลาดยางภายในเขตเทศบาลตำบลหนองปรือ หมู่ที่ 1 ตำบลหนองปรือ จังหวัดกาญจนบุรี	2/7	3	เทศบาลตำบลหนองปรือ	-	-	200,000	200,000	200,000	600,000
โครงการปรับปรุงถนนลูกรังภายในเขตเทศบาลตำบลหนองปรือ หมู่ที่ 1 ตำบลหนองปรือ จังหวัดกาญจนบุรี	2/7	3	เทศบาลตำบลหนองปรือ	-	-	500,000	500,000	500,000	1,500,000
โครงการก่อสร้างถนนคอนกรีตเสริมเหล็กสายเขาสน - พุชนิ หมู่ที่ 15 บ้านเขาสน ตำบลหนองปรือ จังหวัดกาญจนบุรี	2/7	3	อบต.หนองปรือ	-	-	500,000	500,000	500,000	1,500,000
โครงการก่อสร้างถนนคอนกรีตเสริมเหล็กสายเขาสน - ห้วยกระบอกหมู่ที่ 15 บ้านเขาสน ตำบลหนองปรือ จังหวัดกาญจนบุรี	2/7	3	อบต.หนองปรือ	-	-	500,000	500,000	500,000	1,500,000
โครงการฟื้นฟูบูรณะสายทางถนนลูกรังภายในหมู่บ้านหมู่ที่ 15 บ้านเขาสน ตำบลหนองปรือ จังหวัดกาญจนบุรี	2/7	3	อบต.หนองปรือ	-	-	500,000	500,000	500,000	1,500,000
โครงการก่อสร้างถนนคอนกรีตเสริมเหล็กซอย 4 หมู่ที่ 16 บ้านหนองไม้แดง ตำบลหนองปรือ จังหวัดกาญจนบุรี	2/7	3	อบต.หนองปรือ	-	-	500,000	500,000	500,000	1,500,000
โครงการก่อสร้างถนนคอนกรีตเสริมเหล็กทางเข้าชุมชนบ้านนาย เหน่ง เมืองนัย หมู่ที่ 16 บ้านหนองไม้แดง ตำบลหนองปรือ จังหวัดกาญจนบุรี	2/7	3	อบต.หนองปรือ	-	-	500,000	500,000	500,000	1,500,000
โครงการก่อสร้างถนนลูกรังจัดบดสายภายในหมู่บ้าน หมู่ที่ 16 บ้านหนองไม้แดง ตำบลหนองปรือ จังหวัดกาญจนบุรี	2/7	3	อบต.หนองปรือ	-	-	500,000	500,000	500,000	1,500,000
โครงการฟื้นฟูบูรณะสายทางถนนลูกรังภายในหมู่บ้านหมู่ที่ 16 บ้านหนองไม้แดง ตำบลหนองปรือ จังหวัดกาญจนบุรี	2/7	3	อบต.หนองปรือ	-	-	500,000	500,000	500,000	1,500,000
โครงการก่อสร้างถนนคอนกรีตเสริมเหล็กสายบ้านทุ่งโป่ง - หนองจอก หมู่ที่ 17 บ้านทุ่งโป่ง ตำบลหนองปรือ จังหวัดกาญจนบุรี	2/7	3	อบต.หนองปรือ	-	-	500,000	500,000	500,000	1,500,000
โครงการก่อสร้างถนนแอสฟัลต์ติกคอนกรีตสายทุ่งโป่ง-ห้วยใหญ่ หมู่ที่ 17 บ้านทุ่งโป่ง ตำบลหนองปรือ จังหวัดกาญจนบุรี	2/7	3	อบต.หนองปรือ	-	-	500,000	500,000	500,000	1,500,000
โครงการฟื้นฟูบูรณะสายทางถนนลูกรังภายในหมู่บ้าน หมู่ที่ 17 บ้านทุ่งโป่ง ตำบลหนองปรือ จังหวัดกาญจนบุรี	2/7	3	อบต.หนองปรือ	-	-	500,000	500,000	500,000	1,500,000
โครงการก่อสร้างถนนลูกรังขจัดคดแฉกภายในหมู่บ้าน หมู่ที่ 18 บ้านหนองไม้แดง ตำบลหนองปรือ จังหวัดกาญจนบุรี	2/7	3	อบต.หนองปรือ	-	-	500,000	500,000	500,000	1,500,000
โครงการก่อสร้างถนนคอนกรีตเสริมเหล็กสายโพธิ์ใหญ่ หมู่ที่ 18 บ้านหนองไม้แดง ตำบลหนองปรือ จังหวัดกาญจนบุรี	2/7	3	อบต.หนองปรือ	-	-	500,000	500,000	500,000	1,500,000



**บัญชีรายการชุดโครงการ**

**งบประมาณดำเนินการ**

แผนงาน/โครงการ	ยุทธศาสตร์ ชาติ แผนแม่บทฯ	แหล่ง งบประมาณ	หน่วยดำเนินการ	พ.ศ. 2566	พ.ศ. 2567	พ.ศ. 2568	พ.ศ. 2569	พ.ศ. 2570	พ.ศ. 2566 - 2570
โครงการก่อสร้างถนน คอนกรีตเสริมเหล็ก ซอยบรรจจุทิศ หมู่ที่ 10 บ้านศูนย์ธรรมทรัพย์ ตำบลหนองปลาไหล อำเภอหนองปรือ	2/7	3	เทศบาลตำบลหนองปลาไหล	-	-	499,000	499,000	499,000	1,497,000
โครงการก่อสร้างถนน คอนกรีตเสริมเหล็ก ซอยเทพมงคล 2 หมู่ที่ 12 บ้านเทพมงคล ตำบลหนองปลาไหล อำเภอหนองปรือ	2/7	3	เทศบาลตำบลหนองปลาไหล	-	-	499,000	499,000	499,000	1,497,000
โครงการก่อสร้างถนน คอนกรีตเสริมเหล็ก ซอยมากบุญมา หมู่ที่ 14 บ้านศรีสวรรค์ ตำบลหนองปลาไหล อำเภอหนองปรือ	2/7	3	เทศบาลตำบลหนองปลาไหล	-	-	499,000	499,000	499,000	1,497,000
โครงการก่อสร้างถนนคอนกรีตเสริมเหล็กพร้อมวางท่อ 2 จุด ซอยนันทอินทร์ หมู่ที่ 1 ตำบลสมเด็จเจริญ จังหวัดกาญจนบุรี	2/7	3	เทศบาลตำบลสมเด็จเจริญ	-	-	4,200,000	4,200,000	4,200,000	12,600,000
โครงการก่อสร้างถนนคอนกรีตเสริมเหล็กสายซอยหุบเขารัง หมู่ที่ 2 บ้านเขาหินตั้ง ตำบลสมเด็จเจริญ จังหวัดกาญจนบุรี	2/7	3	เทศบาลตำบลสมเด็จเจริญ	-	-	9,975,000	9,975,000	9,975,000	29,925,000
โครงการก่อสร้างถนนลูกรังบดอัดแน่นสายซอยหุบเขารัง หมู่ที่ 2 บ้านเขาหินตั้ง ตำบลสมเด็จเจริญ จังหวัดกาญจนบุรี	2/7	3	เทศบาลตำบลสมเด็จเจริญ	-	-	3,106,000	3,106,000	3,106,000	9,318,000
โครงการก่อสร้างถนนคอนกรีตเสริมเหล็ก หมู่ที่ 2 บ้านเขาหินตั้ง (ซอยทางเข้าไร่ นายรุ่ง ศรีหรั่งโพธิ์จัน) ตำบลสมเด็จเจริญ จังหวัดกาญจนบุรี	2/7	3	เทศบาลตำบลสมเด็จเจริญ	-	-	2,615,000	2,615,000	2,615,000	7,845,000
โครงการก่อสร้างถนนลูกรังบดอัดแน่น ทางขึ้นหมู่บ้านป่าคู่ หมู่ที่ 3 บ้านห้วยแม่ระวาง ตำบลสมเด็จเจริญ จังหวัดกาญจนบุรี	2/7	3	เทศบาลตำบลสมเด็จเจริญ	-	-	1,362,400	1,362,400	1,362,400	4,087,200
โครงการก่อสร้างบล็อคอนกรีตเสริมเหล็กสี่เหลี่ยม หมู่ที่ 4 ตำบลสมเด็จเจริญ จังหวัดกาญจนบุรี	2/7	3	เทศบาลตำบลสมเด็จเจริญ	-	-	2,000,000	2,000,000	2,000,000	6,000,000
โครงการก่อสร้างถนนคอนกรีตเสริมเหล็กซอยซีที่ระยะทาง 650 เมตร หมู่ที่ 5 บ้านบารมี(บ้านนายสำราญ สัตยากุลถึงบ้านนาย จำเนียร เพชรปานกัน) ตำบลสมเด็จเจริญ จังหวัดกาญจนบุรี	2/7	3	เทศบาลตำบลสมเด็จเจริญ	-	-	2,730,000	2,730,000	2,730,000	8,190,000
โครงการก่อสร้างถนนคอนกรีตเสริมเหล็กซอยซีที่ระยะทาง 650 เมตร หมู่ที่ 5 บ้านบารมี(บ้านนายสำราญ สัตยากุลถึงบ้านนาย จำเนียร เพชรปานกัน) ตำบลสมเด็จเจริญ จังหวัดกาญจนบุรี	2/7	3	เทศบาลตำบลสมเด็จเจริญ	-	-	2,730,000	2,730,000	2,730,000	8,190,000
โครงการก่อสร้างถนนคอนกรีตเสริมเหล็กซอยซีที่ หมู่ที่ 5 บ้านบารมี (บ้านนายจรัส สัตยากุลถึงบ้านนายพิเชษ ศิริประสาท) ระยะทาง 650 เมตร ตำบลสมเด็จเจริญ จังหวัดกาญจนบุรี	2/7	3	เทศบาลตำบลสมเด็จเจริญ	-	-	2,730,000	2,730,000	2,730,000	8,190,000
โครงการก่อสร้างถนนคอนกรีตเสริมเหล็กซอยซีที่ บ้านบารมี หมู่ที่ 5 (บ้านนายชะลอ ชันทองดี ถึง บ้านนายวิลาศ ละว้า) ตำบลสมเด็จเจริญ จังหวัดกาญจนบุรี	2/7	3	เทศบาลตำบลสมเด็จเจริญ	-	-	2,730,000	2,730,000	2,730,000	8,190,000
โครงการติดตั้งรางระบายน้ำ หมู่ที่ 5 บ้านบารมี (บริเวณบ้านคำพลอย แซ่เอี้ยว - บ้านนายสนาน ศรีบุตรดี รางระบายน้ำตัว B ตำบลสมเด็จเจริญ จังหวัดกาญจนบุรี	2/7	3	เทศบาลตำบลสมเด็จเจริญ	-	-	500,000	500,000	500,000	1,500,000
โครงการก่อสร้างถนนคอนกรีตเสริมเหล็ก สายกระพริยสองข้าม -บ้านทุ่งโปง หมู่ที่ 6 บ้านกระพริยสองข้าม	2/7	3	อบต.หนองปรือ	-	-	9,900,000	9,900,000	9,900,000	29,700,000
โครงการขยายไหล่ทางผิวจราจรแอสฟัลต์ติกคอนกรีตสายหนองปรือ - ถ้ำธารลอด เชื่อมระหว่าง หมู่ที่ 1 บ้านหนองปรือ ตำบลหนองปรือ อำเภอหนองปรือ กับ หมู่ที่ 4 บ้านสามหลัง- ท่าลำไย ตำบลเขาโจด อำเภอศรีสวัสดิ์ จังหวัดกาญจนบุรี	2/7	3	อบต.หนองปรือ	-	-	15,410,000	15,410,000	15,410,000	46,230,000
โครงการก่อสร้างถนนคอนกรีตเสริมเหล็ก สายบ้านเขาสน หมู่ที่ 15 ตำบลหนองปรือ เชื่อมกับ หมู่ที่ 6 บ้านสมเด็จเจริญ อำเภอหนองปรือ จังหวัดกาญจนบุรี	2/7	3	อบต.หนองปรือ	-	-	8,450,000	8,450,000	8,450,000	25,350,000
โครงการก่อสร้างถนนคอนกรีตเสริมเหล็ก หมู่ที่ 21 บ้านหนองรัง ตำบลหนองปรือ อำเภอหนองปรือ จังหวัดกาญจนบุรี เชื่อม หมู่ที่ 2 บ้านดงเสลา ตำบลองค์พระ อำเภอด่านช้าง จังหวัดสุพรรณบุรี	2/7	3	อบต.หนองปรือ	-	-	10,000,000	10,000,000	10,000,000	30,000,000
โครงการก่อสร้างถนนคอนกรีตเสริมเหล็ก หมู่ที่ 19 บ้านห้วยผาก ตำบลหนองปรือ อำเภอหนองปรือ จังหวัดกาญจนบุรี เชื่อมกับ หมู่ที่ 12 บ้านหนองอินาค ตำบลด่านช้าง จังหวัดสุพรรณบุรี	2/7	3	อบต.หนองปรือ	-	-	10,000,000	10,000,000	10,000,000	30,000,000
โครงการก่อสร้างถนนคอนกรีตเสริมเหล็ก หมู่ที่ 17 บ้านทุ่งโปง ตำบลหนองปรือ เชื่อมกับ หมู่ที่ 2 บ้านเขาหินตั้ง ตำบลหนองปรือ อำเภอหนองปรือ จังหวัดกาญจนบุรี	2/7	3	อบต.หนองปรือ	-	-	27,000,000	27,000,000	27,000,000	81,000,000
โครงการซ่อมสร้างถนนแอสฟัลต์ติกคอนกรีตเป็นถนนคอนกรีตเสริมเหล็ก รหัสทางหลวงท้องถิ่น กจ.ถ. 33-001 ถนนเฉลิมรัตนโกสินทร์ หมู่ที่ 1 ตำบลหนองปรือ อำเภอหนองปรือ จังหวัดกาญจนบุรี	2/7	3	เทศบาลตำบลหนองปรือ	-	-	10,000,000	10,000,000	10,000,000	30,000,000

**บัญชีรายการชุดโครงการ**

**งบประมาณดำเนินการ**

แผนงาน/โครงการ	ยุทธศาสตร์ ชาติ แผนแม่บทฯ	แหล่ง งบประมาณ	หน่วยดำเนินการ	พ.ศ. 2566	พ.ศ. 2567	พ.ศ. 2568	พ.ศ. 2569	พ.ศ. 2570	พ.ศ. 2566 - 2570
โครงการก่อสร้างถนนคอนกรีตเสริมเหล็กเรียบคลองส่งน้ำหนอง สาหร่ายฝั่งซ้าย ตำบลหนองปรือ อำเภอหนองปรือ จังหวัด กาญจนบุรี	2/7	3	เทศบาลตำบลหนองปรือ	-	-	6,327,000	6,327,000	6,327,000	18,981,000
โครงการก่อสร้างถนนคอนกรีตเสริมเหล็กเรียบคลองส่งน้ำหนอง สาหร่ายฝั่งขวา ตำบลหนองปรือ อำเภอหนองปรือ จังหวัด กาญจนบุรี	2/7	3	เทศบาลตำบลหนองปรือ	-	-	6,080,000	6,080,000	6,080,000	18,240,000
โครงการก่อสร้างถนน คสล.ชั้นภูเขาพนมนาง เพื่อเป็นแหล่งท่องเที่ยว ม.2 ต.ดอนแสลบ	2/7	3	อบต.ดอนแสลบ	-	-	800,000	800,000	800,000	2,400,000
โครงการก่อสร้างถนน คสล.กลางหมู่บ้าน ม.2 ต.ดอนแสลบ	2/7	3	อบต.ดอนแสลบ	-	-	300,000	300,000	300,000	900,000
โครงการวางระบบน้ำในชุมชน ม.2 ต.ดอนแสลบ	2/7	3	อบต.ดอนแสลบ	-	-	150,000	150,000	150,000	450,000
โครงการถนนหินคลุกอัดเส้น ถนนคันคลอง ม.4 ต.ดอนแสลบ	2/7	3	อบต.ดอนแสลบ	-	-	200,000	200,000	200,000	600,000
โครงการก่อสร้างถนนคอนกรีตเสริมเหล็ก ม.4 ต.ดอนแสลบ	2/7	3	อบต.ดอนแสลบ	-	-	628,000	628,000	628,000	1,884,000
โครงการติดตั้งไฟฟ้าส่องสว่างเส้นคันคลอง ม.4-ม.7 ต.ดอนแสลบ	2/7	3	อบต.ดอนแสลบ	-	-	408,000	408,000	408,000	1,224,000
โครงการวางท่อระบายน้ำพร้อมท่อพัก ม.7 ต.ดอนแสลบ	2/7	3	อบต.ดอนแสลบ	-	-	250,000	250,000	250,000	750,000
โครงการก่อสร้างถนนลาดยาง ม.8 ต.ดอนแสลบ	2/7	3	อบต.ดอนแสลบ	-	-	3,000,000	3,000,000	3,000,000	9,000,000
โครงการก่อสร้างถนนลูกรังบดอัด ม.8 ต.ดอนแสลบ	2/7	3	อบต.ดอนแสลบ	-	-	200,000	200,000	200,000	600,000
โครงการป้ายสัญลักษณ์และไฟจราจรบริเวณทางราชการ ม.10 ต.ดอนแสลบ	2/7	3	อบต.ดอนแสลบ	-	-	50,000	50,000	50,000	150,000
โครงการก่อสร้างถนนลูกรัง (หินคลุกอัดแน่น) ซอย 6 ม.10 ต.ดอนแสลบ	2/7	3	อบต.ดอนแสลบ	-	-	1,000,000	1,000,000	1,000,000	3,000,000
โครงการก่อสร้างถนนลูกรัง (หินคลุกอัดแน่น) ซอย 7 ม.10 ต.ดอนแสลบ	2/7	3	อบต.ดอนแสลบ	-	-	600,000	600,000	600,000	1,800,000
โครงการก่อสร้างถนนลูกรัง (หินคลุกอัดแน่น) ซอย 3 ม.10 ต.ดอนแสลบ	2/7	3	อบต.ดอนแสลบ	-	-	400,000	400,000	400,000	1,200,000
โครงการติดตั้งโคมไฟฟ้าส่องสว่างบริเวณสนามกีฬา ม.10 ต.ดอนแสลบ	2/7	3	อบต.ดอนแสลบ	-	-	1,000,000	1,000,000	1,000,000	3,000,000
โครงการก่อสร้างถนนคอนกรีตเสริมเหล็ก ม.13 ต.ดอนแสลบ	2/7	3	อบต.ดอนแสลบ	-	-	500,000	500,000	500,000	1,500,000
โครงการขุดลอกลำห้วยตลอดแนว ม.14 ต.ดอนแสลบ	2/7	3	อบต.ดอนแสลบ	-	-	1,000,000	1,000,000	1,000,000	3,000,000
โครงการสร้างถนนคอนกรีตเส้นนาใหม่-บ้านหนองเจริญสุข หมู่ที่ 7 ตำบลสระลงเรือ ระยะทาง 2 กิโลเมตร(ถนนคอนกรีต-ลาดยาง) หมู่ที่ 5 ตำบล วังไผ่	2/7	3	อบต.วังไผ่	-	-	3,000,000	3,000,000	3,000,000	9,000,000
โครงการก่อสร้างถนนคอนกรีต เส้นหน้าวัดนาใหม่(ข้างโรงเรียน บ้านนาใหม่)ระยะทาง 1.8 กิโลเมตร หมู่ที่ 5 ตำบลวังไผ่	2/7	3	อบต.วังไผ่	-	-	1,800,000	1,800,000	1,800,000	5,400,000
โครงการก่อสร้างถนนคอนกรีตเส้นทางเข้าคอนนาใหม่ (ข้างบ้านผู้ใหญ่ ทองเหมาะ) ระยะทาง 1.1 กม.	2/7	3	อบต.วังไผ่	-	-	1,500,000	1,500,000	1,500,000	4,500,000
โครงการก่อสร้างถนนดินระดับสายถนนจัดสรร ระยะทาง 1.5 กิโลเมตร หมู่ที่ 5 ตำบลวังไผ่	2/7	3	อบต.วังไผ่	-	-	600,000	600,000	600,000	1,800,000
โครงการปรับปรุงซ่อมแซมระบบประปาภายในหมู่บ้าน หมู่ที่ 1 บ้านแก่งประหลอม	2/7	3	เทศบาลตำบลไทรโยค	-	-	600,000	600,000	600,000	1,800,000
โครงการขยายระบบประปาหมู่บ้าน หมู่ที่ 2 บ้านท่าทุ่งนา	2/7	3	เทศบาลตำบลไทรโยค	-	-	600,000	600,000	600,000	1,800,000
โครงการขยายระบบประปาภายใน หมู่บ้าน หมู่ที่ 3 บ้านทุ่งข้างยาง	2/7	3	เทศบาลตำบลไทรโยค	-	-	600,000	600,000	600,000	1,800,000
โครงการขยายท่อสูบน้ำประปาจากมอเตอร์สูบน้ำถึงถังแชมเปญ (พุลงมูล) หมู่ที่ 4 บ้านแก่งจ้อ	2/7	3	เทศบาลตำบลไทรโยค	-	-	300,000	300,000	300,000	900,000
โครงการปรับปรุงซ่อมแซมระบบประปาภายในหมู่บ้าน หมู่ที่ 6 บ้านดาวดิงส์	2/7	3	เทศบาลตำบลไทรโยค	-	-	200,000	200,000	200,000	600,000
โครงการขยายท่อประปาภายในหมู่บ้าน หมู่ที่ 7 บ้านวังนกแก้ว	2/7	3	เทศบาลตำบลไทรโยค	-	-	150,000	150,000	150,000	450,000
โครงการปรับปรุงท่อน้ำสายพุนะนาวถึงเก็บน้ำ หมู่ที่ 7 บ้านวัง นกแก้ว	2/7	3	เทศบาลตำบลไทรโยค	-	-	150,000	150,000	150,000	450,000
โครงการซ่อมแซมระบบประปาภายใน หมู่บ้าน หมู่ที่ 4 บ้านแก่งจ้อ	2/7	3	เทศบาลตำบลไทรโยค	-	-	300,000	300,000	300,000	900,000
โครงการปรับปรุงระบบประปาภายในหมู่บ้านหมู่ที่ 4 บ้านแก่งจ้อ	2/7	3	เทศบาลตำบลไทรโยค	-	-	300,000	300,000	300,000	900,000
โครงการปรับปรุงซ่อมแซมระบบประปาหมู่บ้านแก่งจ้อ หมู่ที่ 4 บ้านแก่งจ้อ	2/7	3	เทศบาลตำบลไทรโยค	-	-	300,000	300,000	300,000	900,000
โครงการคำบำรุงรักษา และซ่อมแซม ระบบประปาหมู่บ้าน และ อื่นๆ ที่เกี่ยวข้อง ม.2 - ม.6	2/7	3	อบต.สิงห์	-	-	200,000	200,000	200,000	600,000
โครงการก่อสร้างถนนคอนกรีตเสริมเหล็กเชื่อมต่อระหว่างตำบล วังกระแจะ กับตำบลใกล้เคียง	2/7	3	อบต.วังกระแจะ	-	-	3,500,000	3,500,000	3,500,000	10,500,000



**บัญชีรายการชุดโครงการ**

**งบประมาณดำเนินการ**

แผนงาน/โครงการ	ยุทธศาสตร์ ชาติ แผนแม่บทฯ	แหล่ง งบประมาณ.	หน่วยดำเนินการ	พ.ศ. 2566	พ.ศ. 2567	พ.ศ. 2568	พ.ศ. 2569	พ.ศ. 2570	พ.ศ. 2566 - 2570
โครงการก่อสร้างถนนลาดยาง เชื่อมต่อระหว่างตำบลวัง กระแจะกับตำบลใกล้เคียง	2/7	3	อบต.วังกระแจะ	-	-	5,000,000	5,000,000	5,000,000	15,000,000
โครงการก่อสร้างถนนลูกรัง เชื่อมต่อระหว่างตำบลวังกระแจะกับ ตำบลใกล้เคียง	2/7	3	อบต.วังกระแจะ	-	-	5,000,000	5,000,000	5,000,000	15,000,000
โครงการปรับปรุง/ซ่อมแซมถนนคอนกรีตเสริมเหล็กเชื่อมต่อ ระหว่างตำบลวังกระแจะกับตำบลใกล้เคียง	2/7	3	อบต.วังกระแจะ	-	-	3,000,000	3,000,000	3,000,000	9,000,000
โครงการปรับปรุง/ซ่อมแซมถนนลาดยางเชื่อมต่อระหว่างตำบลวัง กระแจะกับตำบลใกล้เคียง	2/7	3	อบต.วังกระแจะ	-	-	3,000,000	3,000,000	3,000,000	9,000,000
โครงการปรับปรุง/ซ่อมแซมถนนลูกรังเชื่อมต่อระหว่างตำบลวัง กระแจะกับตำบลใกล้เคียง	2/7	3	อบต.วังกระแจะ	-	-	1,000,000	1,000,000	1,000,000	3,000,000
โครงการก่อสร้างสะพานคอนกรีตเสริมเหล็กข้ามลำห้วยบึงอึ่งที่ ตำบลวังกระแจะ	2/7	3	อบต.วังกระแจะ	-	-	40,000,000	40,000,000	40,000,000	120,000,000
โครงการก่อสร้างถนนแอสฟัลติกคอนกรีต ภายในตำบลวัง กระแจะ สายที่ 1	2/7	3	อบต.วังกระแจะ	-	-	10,000,000	10,000,000	10,000,000	30,000,000
โครงการก่อสร้างถนนแอสฟัลติกคอนกรีต ภายในตำบลวัง กระแจะสายที่ 2	2/7	3	อบต.วังกระแจะ	-	-	10,000,000	10,000,000	10,000,000	30,000,000
โครงการก่อสร้างถนนคอนกรีตเสริมเหล็ก ภายในตำบลวัง กระแจะ สายที่ 2	2/7	3	อบต.วังกระแจะ	-	-	10,000,000	10,000,000	10,000,000	30,000,000
โครงการก่อสร้างถนนคอนกรีตเสริมเหล็ก ภายในตำบลวัง กระแจะ สายที่ 3	2/7	3	อบต.วังกระแจะ	-	-	10,000,000	10,000,000	10,000,000	30,000,000
โครงการก่อสร้างระบบประปา ภายในตำบลวังกระแจะ	2/7	3	อบต.วังกระแจะ	-	-	5,000,000	5,000,000	5,000,000	15,000,000
โครงการปรับปรุงทางหลวงท้องถิ่น รหัสสายทาง กจ.ถ 13-022 (แยกถนนเทศบาล 7 แยกเพชรปัญญา)	2/7	3	เทศบาลตำบลน้ำตกไพรโย คน้อย	-	-	5,000,000	5,000,000	5,000,000	15,000,000
โครงการปรับปรุงทางหลวงท้องถิ่น รหัสสายทาง กจ.ถ 13-027 (ถนนเทศบาล 1 ฟิ่งหวานรีสอร์ท)	2/7	3	เทศบาลตำบลน้ำตก ไพรโยคน้อย	-	-	2,286,000	2,286,000	2,286,000	6,858,000
โครงการก่อสร้างถนนแอสฟัลติกคอนกรีต ซอยสุพรรณ-อ่างเก็บ น้ำทุ่งมะเขือ หมู่ที่ 4	2/7	3	อบต.บึงเตี	-	-	3,000,000	3,000,000	3,000,000	9,000,000
โครงการก่อสร้างถนน คอนกรีตเสริมเหล็กสายนายอนุโรจน์สาม พวงบุญหมู่ที่ 1 บ้านช่องแคบ	2/7	3	อบต.ท่าเสา	-	-	5,845,000	5,845,000	5,845,000	17,535,000
โครงการก่อสร้างถนน คอนกรีตเสริมเหล็กสาย นายนำ ลืมไพรบูลย์กุล หมู่ที่ 1 บ้านช่องแคบ	2/7	3	อบต.ท่าเสา	-	-	5,320,000	5,320,000	5,320,000	15,960,000
โครงการก่อสร้างถนน คอนกรีตเสริมเหล็กสายหนองแม่เปี้ยเชื่อม วัดถ้ำพรหมโลกเขาใหญ่ หมู่ที่ 1 บ้านช่องแคบ	2/7	3	อบต.ท่าเสา	-	-	9,000,000	9,000,000	9,000,000	27,000,000
โครงการก่อสร้างถนน คอนกรีตเสริมเหล็กสายทางลงทำน้ำทับ ตองพร้อมรางระบายน้ำทั้ง 2 ข้าง หมู่ที่ 2 บ้านวังใหญ่	2/7	3	อบต.ท่าเสา	-	-	4,588,000	4,588,000	4,588,000	13,764,000
โครงการก่อสร้างถนน คอนกรีตเสริมเหล็กสายนายเอียง เชียงไข หมู่ที่ 3 บ้านท่าเสา	2/7	3	อบต.ท่าเสา	-	-	2,030,000	2,030,000	2,030,000	6,090,000
โครงการก่อสร้างถนน คอนกรีตเสริมเหล็กสายหน้าวัดพุงกะถึง บ้านนางสมบัติ ศีลธรรม หมู่ที่ 4 บ้านพุงกะ	2/7	3	อบต.ท่าเสา	-	-	3,150,000	3,150,000	3,150,000	9,450,000
โครงการก่อสร้างถนน คอนกรีตเสริมเหล็กสายทางลงท่าเรือพ ตะเคียน หมู่ที่ 4 บ้านพุงกะ	2/7	3	อบต.ท่าเสา	-	-	4,200,000	4,200,000	4,200,000	12,600,000
โครงการก่อสร้างถนน คอนกรีตเสริมเหล็กสายบ้านพุมต เชื่อม บ้านพุดตะเคียน หมู่ที่ 7 บ้านพุมต	2/7	3	อบต.ท่าเสา	-	-	2,625,000	2,625,000	2,625,000	7,875,000
โครงการก่อสร้างถนน คอนกรีตเสริมเหล็กสายถ้ำเจ้าแม่กวนอิม หมู่ที่ 6 บ้านพุม่วง	2/7	3	อบต.ท่าเสา	-	-	2,520,000	2,520,000	2,520,000	7,560,000
โครงการก่อสร้างถนน คอนกรีตเสริมเหล็กสายหมู่ 6 บ้านพุม่วง เชื่อม ตำบลช่องสะเดา หมู่ที่ 6 บ้านพุม่วง	2/7	3	อบต.ท่าเสา	-	-	2,700,000	2,700,000	2,700,000	8,100,000
โครงการก่อสร้างถนน คสล.เส้นบ่อลูกรังแปลง 2 หมู่ที่ 8 บ้านท่าเตียน	2/7	3	เทศบาลตำบลไพรโยค	-	-	600,000	600,000	600,000	1,800,000
โครงการก่อสร้างถนนคอนกรีตเสริมเหล็กสายท่ามะเดื่อ - ศรีมงคล หมู่ที่ 2,7,4 ต.ศรีมงคล อ.ไพรโยค เชื่อมต่อบ้านเก่า อำเภอเมือง จังหวัดกาญจนบุรี	2/7	3	อบต.ศรีมงคล	-	-	13,829,000	13,829,000	13,829,000	41,487,000
โครงการก่อสร้างถนนคอนกรีตเสริมเหล็กสาย สามลิ้น - หนอง ปลาตุ๊ก หมู่ที่ 5 ตำบลศรีมงคล อำเภอไพรโยค เชื่อม ตำบลบ้าน เก่า อำเภอเมือง จังหวัดกาญจนบุรี	2/7	3	อบต.ศรีมงคล	-	-	14,083,000	14,083,000	14,083,000	42,249,000

**บัญชีรายการขุดโครงการ**

**งบประมาณดำเนินการ**

แผนงาน/โครงการ	ยุทธศาสตร์ ชาติ แผนแม่บทฯ	แหล่ง งบประมาณ	หน่วยดำเนินการ	พ.ศ. 2566	พ.ศ. 2567	พ.ศ. 2568	พ.ศ. 2569	พ.ศ. 2570	พ.ศ. 2566 - 2570
โครงการก่อสร้างถนนคอนกรีตเสริมเหล็ก สายท่าข้ามสุด - หอง ปล่อง หมู่ที่ 8 - หมู่ 6 ตำบลศรีมงคล อำเภอไทรโยค เข้ม ตำบล บ้านเก่า อำเภอเมือง จังหวัดกาญจนบุรี	2/7	3	อบต.ศรีมงคล	-	-	8,099,000	8,099,000	8,099,000	24,297,000
โครงการก่อสร้างถนนคอนกรีตเสริมเหล็กสายพญา - ทุ่งนาง - พุน้ำร้อน (เชื่อมต่อตำบลศรีมงคล - บ้านพุน้ำร้อน ตำบลบ้านเก่า)	2/7	3	อบต.ศรีมงคล	-	-	9,959,000	9,959,000	9,959,000	29,877,000
โครงการก่อสร้างถนนลาดยางแอสฟัลต์ติก คอนกรีต(ปูทับของเดิม) สายศรีมงคล หมู่ที่ 4 , 5 ตำบลศรีมงคล เชื่อมต่อกับหนองสะแกรวม หมู่ที่ 11 ตำบลลุ่มสุ่ม อำเภอไทรโยค จังหวัดกาญจนบุรี	2/7	3	อบต.ศรีมงคล	-	-	19,372,000	19,372,000	19,372,000	58,116,000
โครงการก่อสร้างถนนคอนกรีตเสริมเหล็กสายสามลิ้น - หอง ปลาตุก - ท่าทุ่ม (ทางหลวงหมายเลข กจ.ถ.97-014) หมู่ที่ 5	2/7	3	อบต.ศรีมงคล	-	-	9,726,000	9,726,000	9,726,000	29,178,000
โครงการก่อสร้างถนนคอนกรีตเสริมเหล็ก สายหนองปลาตุก หมู่ที่ 5	2/7	3	อบต.ศรีมงคล	-	-	2,802,000	2,802,000	2,802,000	8,406,000
โครงการก่อสร้างถนนคอนกรีตเสริมเหล็กสายหนองปลาตุก - พุงเรือ (เชื่อมหมู่ที่ 5 - หมู่ที่ 4) รหัสทางหลวงท้องถิ่น กจ.ถ. 97-012 หมู่ที่ 5- 4 ตำบลศรีมงคล	2/7	3	อบต.ศรีมงคล	-	-	4,400,000	4,400,000	4,400,000	13,200,000
โครงการก่อสร้างถนนคอนกรีตเสริมเหล็กสายหนองกันซุก หมู่ที่ 6	2/7	3	อบต.ศรีมงคล	-	-	4,985,000	4,985,000	4,985,000	14,955,000
โครงการก่อสร้างถนนคอนกรีตเสริมเหล็กสายหนองง - หนองใหญ่ หมู่ที่ 6	2/7	3	อบต.ศรีมงคล	-	-	4,985,000	4,985,000	4,985,000	14,955,000
โครงการติดตั้งเสาไฟฟ้าและโคมไฟส่องสว่าง แยกบ้านหินลาด หมู่ที่ 1	2/7	3	อบต.ศรีมงคล	-	-	499,000	499,000	499,000	1,497,000
โครงการติดตั้งเสาไฟฟ้าและโคมไฟส่องสว่าง แยกบ้านท่ามะเดื่อ หมู่ที่ 2	2/7	3	อบต.ศรีมงคล	-	-	499,000	499,000	499,000	1,497,000
โครงการติดตั้งเสาไฟฟ้าและโคมไฟส่องสว่าง แยกศรีมงคล หมู่ที่ 4	2/7	3	อบต.ศรีมงคล	-	-	499,000	499,000	499,000	1,497,000
โครงการติดตั้งเสาไฟฟ้าและโคมไฟส่องสว่าง แยกกะทะทอง - พุน้อย - ไทรโยค หมู่ที่ 5	2/7	3	อบต.ศรีมงคล	-	-	499,000	499,000	499,000	1,497,000
โครงการติดตั้งเสาไฟฟ้าและโคมไฟส่องสว่าง แยกหลังคาแดง หมู่ที่ 7	2/7	3	อบต.ศรีมงคล	-	-	499,000	499,000	499,000	1,497,000
โครงการก่อสร้างระบบประปาผิวดินขนาดใหญพิเศษ (ขนาด 50 ลบ.ม./ชม.) หมู่ที่ 3 บ้านยางโทน	2/7	3	อบต.ศรีมงคล	-	-	8,566,000	8,566,000	8,566,000	25,698,000
โครงการก่อสร้างถนนคอนกรีตเสริมเหล็กสายเขาป้อม - เขาทะเล หมู่ที่ 6	2/7	3	อบต.ศรีมงคล	-	-	2,855,000	2,855,000	2,855,000	8,565,000
โครงการก่อสร้างถนน คสล. สายหน้าสถานีรถไฟ หมู่ที่ 1	2/7	3	อบต.สิงห์	-	-	450,000	450,000	450,000	1,350,000
โครงการก่อสร้างถนน คสล. สายหลังเมรุวัดปากกิโล หมู่ที่ 1	2/7	3	อบต.สิงห์	-	-	450,000	450,000	450,000	1,350,000
โครงการก่อสร้างถนน คสล.สายแม่กระบานถึง ปรสาทเมืองสิงห์ หมู่ที่ 4	2/7	3	อบต.สิงห์	-	-	640,000	640,000	640,000	1,920,000
โครงการก่อสร้างถนน คสล.สายรางกระโดนถึง ต.บ้านเก่า หมู่ที่ 6	2/7	3	อบต.สิงห์	-	-	500,000	500,000	500,000	1,500,000
โครงการปรับปรุงถนนแอสฟัลต์ติกคอนกรีตสายหลังสถานีรถไฟ - ถนน คสล.วัดปากกิโล	2/7	3	อบต.สิงห์	-	-	4,800,000	4,800,000	4,800,000	14,400,000
โครงการก่อสร้างถนน คสล.ถนนสายท่ามะกรูด หมู่ที่ 1	2/7	3	อบต.สิงห์	-	-	740,000	740,000	740,000	2,220,000
โครงการก่อสร้าง ถนน คสล.สายบ้านนางบุญช่วย หมู่ที่ 1	2/7	3	อบต.สิงห์	-	-	1,000,000	1,000,000	1,000,000	3,000,000
โครงการก่อสร้างถนน คสล.ว.สิงห์ ๓(บ้านมายประสูติ-มายบุญมา) หมู่ที่ 2	2/7	3	อบต.สิงห์	-	-	1,900,000	1,900,000	1,900,000	5,700,000
โครงการก่อสร้างถนนแอสฟัลต์ติกคอนกรีตสายเมืองครุฑหมู่ที่ 6	2/7	3	อบต.สิงห์	-	-	17,500,000	17,500,000	17,500,000	52,500,000
โครงการก่อสร้างถนน คสล. AL8 สายที่ 1 หมู่ที่ 5	2/7	3	อบต.สิงห์	-	-	1,670,000	1,670,000	1,670,000	5,010,000
โครงการก่อสร้างถนน คสล. AL8 สายที่ 2 หมู่ที่ 5	2/7	3	อบต.สิงห์	-	-	867,000	867,000	867,000	2,601,000
โครงการก่อสร้างถนน คสล. AL8 สายที่ 3 หมู่ที่ 5	2/7	3	อบต.สิงห์	-	-	1,750,000	1,750,000	1,750,000	5,250,000
โครงการก่อสร้างถนน คสล. AL8 สายที่ 4 หมู่ที่ 5	2/7	3	อบต.สิงห์	-	-	455,000	455,000	455,000	1,365,000
โครงการก่อสร้างถนน คสล. AL8 สายที่ 5 หมู่ที่ 5	2/7	3	อบต.สิงห์	-	-	2,950,000	2,950,000	2,950,000	8,850,000
โครงการก่อสร้างถนน คสล. AL8 สายที่ 6 หมู่ที่ 5	2/7	3	อบต.สิงห์	-	-	565,000	565,000	565,000	1,695,000
โครงการก่อสร้างถนน คสล. AL8 สายที่ 7 หมู่ที่ 5	2/7	3	อบต.สิงห์	-	-	1,185,000	1,185,000	1,185,000	3,555,000
โครงการก่อสร้างถนน คสล. AL8 สายที่ 8 หมู่ที่ 5	2/7	3	อบต.สิงห์	-	-	1,410,000	1,410,000	1,410,000	4,230,000
โครงการก่อสร้างถนน คสล. AL8 สายที่ 8 หมู่ที่ 5	2/7	3	อบต.สิงห์	-	-	2,392,000	2,392,000	2,392,000	7,176,000
โครงการก่อสร้างถนน คสล. AL8 สายที่ 10 หมู่ที่ 5	2/7	3	อบต.สิงห์	-	-	711,000	711,000	711,000	2,133,000
โครงการก่อสร้างถนน คสล. AL8 สายที่ 11 หมู่ที่ 5	2/7	3	อบต.สิงห์	-	-	1,614,000	1,614,000	1,614,000	4,842,000
โครงการก่อสร้างถนน คสล. AL8 สายที่ 12 หมู่ที่ 5	2/7	3	อบต.สิงห์	-	-	643,000	643,000	643,000	1,929,000
โครงการซ่อมแซมถนนที่ชำรุดจากน้ำกัดเซาะ	2/7	3	อบต.ลุ่มสุ่ม	-	-	500,000	500,000	500,000	1,500,000
โครงการติดตั้งไฟฟ้าส่องสว่างภายในหมู่บ้านหมู่ที่ 1 บ้านแก่งประหลอม	2/7	3	เทศบาลตำบลไทรโยค	-	-	250,000	250,000	250,000	750,000
โครงการก่อสร้างรางระบายน้ำถนนเส้น ทพ.3090 บริเวณบ้าน นายมั่น เกิดนุ่น หมู่ที่ 1 บ้านแก่งประหลอม	2/7	3	เทศบาลตำบลไทรโยค	-	-	400,000	400,000	400,000	1,200,000
โครงการก่อสร้างถนนคอนกรีตเสริมเหล็ก หมู่ที่ 2 ต.ท่ากระดาน	2/7	3	อบต.ท่ากระดาน	-	-	1,321,000	1,321,000	1,321,000	3,963,000



## บัญชีรายการชุดโครงการ

## งบประมาณดำเนินการ

แผนงาน/โครงการ	ยุทธศาสตร์ ชาติ แผนแม่บทฯ	แหล่ง งบประมาณ	หน่วยดำเนินการ	พ.ศ. 2566	พ.ศ. 2567	พ.ศ. 2568	พ.ศ. 2569	พ.ศ. 2570	พ.ศ. 2566 - 2570
โครงการก่อสร้างถนนคอนกรีตเสริมเหล็ก หมู่ที่ 1 ต.ท่ากระดาน (ซอย 15)	2/7	3	อบต.ท่ากระดาน	-	-	1,552,880	1,552,880	1,552,880	4,658,640
โครงการก่อสร้างถนนคอนกรีตเสริมเหล็ก หมู่ที่ 2 (ซอย 1 ล่าง)	2/7	3	อบต.ท่ากระดาน	-	-	1,741,680	1,741,680	1,741,680	5,225,040
โครงการก่อสร้างโรงสูบน้ำถ้ำลั่นทมบริเวณเขาระทะ หมู่ที่ 2 ต.ท่ากระดาน	2/7	3	อบต.ท่ากระดาน	-	-	5,800,000	5,800,000	5,800,000	17,400,000
โครงการก่อสร้างถนนคอนกรีตเสริมเหล็ก หมู่ที่ 2 ต.ท่ากระดาน (พุด)	2/7	3	อบต.ท่ากระดาน	-	-	2,240,000	2,240,000	2,240,000	6,720,000
โครงการก่อสร้างถนนคอนกรีตเสริมเหล็ก หมู่ที่ 2 (พุด) ซอยบน	2/7	3	อบต.ท่ากระดาน	-	-	3,894,000	3,894,000	3,894,000	11,682,000
โครงการก่อสร้างแหล่งน้ำประปาขนาดใหญ่บนป่าชุมชน	2/7	3	อบต.ท่ากระดาน	-	-	20,000,000	20,000,000	20,000,000	60,000,000
โครงการขยายเขตไฟฟ้าแรงต่ำ พร้อมติดตั้งชุดคอมพิวเตอร์ไฟฟ้าสาธารณะ หมู่ที่ 2 บ้านท่ากระดาน แยกไปพุด	2/7	3	อบต.หนองเบ็ด	-	-	600,000	600,000	600,000	1,800,000
โครงการก่อสร้างถนน คอนกรีตเสริมเหล็กเส้นทางน้ำถึงวัดพุก หมู่ที่ 1 บ้านท่ากระดาน	2/7	3	อบต.ท่ากระดาน	-	-	1,000,000	1,000,000	1,000,000	3,000,000
โครงการก่อสร้างถังเก็บน้ำ คลส.จำนวน 2 ถัง พร้อมท่อน้ำขึ้นน้ำลง หมู่ที่ 1 บ้านท่ากระดาน	2/7	3	อบต.ท่ากระดาน	-	-	500,000	500,000	500,000	1,500,000
โครงการก่อสร้างถังเก็บน้ำคอนกรีตเสริมเหล็ก จำนวน 2 ถัง พร้อมท่อน้ำขึ้นน้ำลงหมู่ที่ 2 บ้านท่ากระดาน	2/7	3	อบต.ท่ากระดาน	-	-	500,000	500,000	500,000	1,500,000
โครงการก่อสร้างอาคารตลาดและชุมชน หมู่ที่ 2 บ้านท่ากระดาน	2/7	3	อบต.ท่ากระดาน	-	-	5,000,000	5,000,000	5,000,000	15,000,000
โครงการก่อสร้างถนนคอนกรีตเสริมเหล็กทางไปโรงสูบน้ำหมู่ที่ 2 บ้านท่ากระดาน	2/7	3	อบต.ท่ากระดาน	-	-	800,000	800,000	800,000	2,400,000
โครงการก่อสร้างถังพักน้ำในหมู่บ้าน หมู่ที่ 2	2/7	3	อบต.ท่ากระดาน	-	-	500,000	500,000	500,000	1,500,000
โครงการก่อสร้างถนนคอนกรีตเสริมเหล็ก ซอยพุด หมู่ที่ 3	2/7	3	อบต.ท่ากระดาน	-	-	600,000	600,000	600,000	1,800,000
โครงการก่อสร้างถนนคอนกรีตเสริมเหล็ก ซอยทุ่งนา หมู่ที่ 3 บ้านบนเขาแก่งเรียง	2/7	3	อบต.ท่ากระดาน	-	-	2,500,000	2,500,000	2,500,000	7,500,000
โครงการขยายท่อ คลส.พร้อมก่อสร้างซุ้ข้าง สันสายน้ำแก่งเรียง (บ้านน้ำหม่อง) หมู่ที่ 3	2/7	3	อบต.ท่ากระดาน	-	-	800,000	800,000	800,000	2,400,000
โครงการขยายท่อเหล็กเส้นสายน้ำทุ่งพลวง (สามแยกไร่ผู้ใหญ่นอม) หมู่ที่ 3	2/7	3	อบต.ท่ากระดาน	-	-	500,000	500,000	500,000	1,500,000
โครงการปรับปรุงถนนลูกรังในเขตพื้นที่ อบต.ท่ากระดาน	2/7	3	อบต.ท่ากระดาน	-	-	1,000,000	1,000,000	1,000,000	3,000,000
โครงการวางท่อระบายน้ำ คลส. ซอยบน หมู่ที่ 1 บ้านท่ากระดาน	2/7	3	อบต.ท่ากระดาน	-	-	1,000,000	1,000,000	1,000,000	3,000,000
โครงการปรับปรุงท่อระบายน้ำ ซอยบน หมู่ที่ 5 บ้านหม่องกระแต	2/7	3	อบต.ท่ากระดาน	-	-	500,000	500,000	500,000	1,500,000
โครงการขุดเจาะบ่อบาดาลบริเวณหนองพังพวย หมู่ที่ 3 บ้านบนเขาแก่งเรียง	2/7	3	อบต.ท่ากระดาน	-	-	400,000	400,000	400,000	1,200,000
โครงการขุดเจาะบ่อบาดาลบริเวณหนองย่าง หมู่ที่ 3 บ้านบนเขาแก่งเรียง	2/7	3	อบต.ท่ากระดาน	-	-	400,000	400,000	400,000	1,200,000
โครงการขุดเจาะบ่อบาดาลบริเวณทุ่งพลวง หมู่ที่ 3 บ้านบนเขาแก่งเรียง	2/7	3	อบต.ท่ากระดาน	-	-	400,000	400,000	400,000	1,200,000
โครงการขุดเจาะบ่อบาดาลบริเวณพุตะกา หมู่ที่ 3 บ้านบนเขาแก่งเรียง	2/7	3	อบต.ท่ากระดาน	-	-	500,000	500,000	500,000	1,500,000
โครงการก่อสร้างถนนคอนกรีตเสริมเหล็กซอย 5 ล่าง หมู่ที่ 2	2/7	3	อบต.ท่ากระดาน	-	-	500,000	500,000	500,000	1,500,000
โครงการก่อสร้างถนนคอนกรีตเสริมเหล็ก ซอย 1 ล่าง หมู่ที่ 2 บ้านท่ากระดาน	2/7	3	อบต.ท่ากระดาน	-	-	500,000	500,000	500,000	1,500,000
โครงการขยายเขตท่อเมนเพื่อเพิ่มประสิทธิภาพผลิตน้ำประปา หมู่ที่ 3	2/7	3	อบต.ท่ากระดาน	-	-	500,000	500,000	500,000	1,500,000
โครงการขยายท่อเมนประปา หมู่ที่ 1 บ้านท่ากระดาน	2/7	3	อบต.ท่ากระดาน	-	-	1,740,000	1,740,000	1,740,000	5,220,000
โครงการก่อสร้างถนนคอนกรีตเสริมเหล็ก ซอย 15 ล่าง หมู่ที่ 1 บ้านท่ากระดาน	2/7	3	อบต.ท่ากระดาน	-	-	500,000	500,000	500,000	1,500,000
โครงการขยายถนนคอนกรีตเสริมเหล็ก หมู่ที่ 2 บ้านท่ากระดาน ตั้งแต่บ้านลุงจันทร์ถึงหน้าวัด	2/7	3	อบต.ท่ากระดาน	-	-	550,000	550,000	550,000	1,650,000
โครงการขยายท่อเมนประปา บ้านพุตะกาบ้านพุตะกาถึงถ้ำพระธาตุ หมู่ที่ 3	2/7	3	อบต.ท่ากระดาน	-	-	581,000	581,000	581,000	1,743,000
โครงการขยายเขตไฟฟ้าไปบริเวณบ้าน ยายเนา (ซอย12) หมู่ที่ 1 บ้านท่ากระดาน	2/7	3	อบต.ท่ากระดาน	-	-	400,000	400,000	400,000	1,200,000
โครงการขยายระบบประปาเพื่อการเกษตร เส้นไร่พริก หมู่ที่ 5 บ้านหม่องกระแต	2/7	3	อบต.ท่ากระดาน	-	-	800,000	800,000	800,000	2,400,000
โครงการขยายระบบประปาเพื่อการเกษตรเส้นลู้งใหญ่ หมู่ที่ 2 บ้านท่ากระดาน	2/7	3	อบต.ท่ากระดาน	-	-	800,000	800,000	800,000	2,400,000
โครงการก่อสร้างอาคารข้อมูลข่าวสารหมู่ที่ 1	2/7	3	อบต.ตำบลแม่แลบ	-	-	250,000	250,000	250,000	750,000



**บัญชีรายการชุดโครงการ**

**งบประมาณดำเนินการ**

แผนงาน/โครงการ	ยุทธศาสตร์ ชาติ แผนแม่บทฯ	แหล่ง งบประมาณ	หน่วยดำเนินการ	พ.ศ. 2566	พ.ศ. 2567	พ.ศ. 2568	พ.ศ. 2569	พ.ศ. 2570	พ.ศ. 2566 - 2570
โครงการก่อสร้างโหล่นคอนกรีตเสริมเหล็ก หมู่ที่ 2	2/7	3	อบต.ด่านแม่แลบ	-	-	250,000	250,000	250,000	750,000
โครงการก่อสร้างถังเก็บน้ำ คลส. ขนาด 50 ลูกบาศก์เมตร พร้อม เดินท่อส่งน้ำ หมู่ 2	2/7	3	อบต.ด่านแม่แลบ	-	-	300,000	300,000	300,000	900,000
โครงการก่อสร้างถนนคอนกรีตเสริมเหล็ก ซอย 1 หมู่ที่ 3	2/7	3	อบต.ด่านแม่แลบ	-	-	750,000	750,000	750,000	2,250,000
โครงการก่อสร้างถนนคอนกรีตเสริมเหล็กจากหน้าห้องประชุม ไปซอย 4 หมู่ที่ 3	2/7	3	อบต.ด่านแม่แลบ	-	-	250,000	250,000	250,000	750,000
โครงการก่อสร้างถนนคอนกรีตเสริมเหล็ก ซอย4 บริเวณ บ้านนายสมาน หมู่ที่5	2/7	3	อบต.ด่านแม่แลบ	-	-	250,000	250,000	250,000	750,000
โครงการก่อสร้างถนนคอนกรีตเสริมเหล็ก ซอย6 บริเวณ บ้านนายสมาน หมู่ที่5	2/7	3	อบต.ด่านแม่แลบ	-	-	650,000	650,000	650,000	1,950,000
โครงการติดตั้งไฟฟ้าส่องสว่างพลังงานแสงอาทิตย์ หมู่ที่ 5	2/7	3	อบต.ด่านแม่แลบ	-	-	250,000	250,000	250,000	750,000
โครงการปรับปรุงท่อส่งน้ำประปาศรีสวัสดิ์ หมู่ที่ 3 ตำบลด่านแม่แลบ เชื่อมต่อระบบประปาบ้านปากนาสวน หมู่ที่ 2 ตำบลนาสวน	2/7	3	อบต.ด่านแม่แลบ	-	-	5,376,000	5,376,000	5,376,000	16,128,000
โครงการก่อสร้างถนนคอนกรีตเสริมเหล็ก สายท่าแพขนานยนต์ - น้ำตกห้วยแม่ขมิ้น หมู่ที่ 7 บ้านปากเหมือง ตำบลด่านแม่แลบ เชื่อมต่อ หมู่ที่ 4 บ้านพุชะนี ตำบลแม่กระบุง	2/7	3	อบต.ด่านแม่แลบ	-	-	1,421,000	1,421,000	1,421,000	4,263,000
โครงการก่อสร้างถนน คลส.ฝายน้ำล้นห้วยตะกวด หมู่ที่ 4	2/7	3	เทศบาลตำบลเขาโจด	-	-	600,000	600,000	600,000	1,800,000
โครงการก่อสร้างถนน คลส.ฝายน้ำล้นบริเวณสวนป่า หมู่ที่ 4	2/7	3	เทศบาลตำบลเขาโจด	-	-	600,000	600,000	600,000	1,800,000
โครงการก่อสร้างถนน คลส.บริเวณห้วยตะกวด หมู่ที่ 4	2/7	3	เทศบาลตำบลเขาโจด	-	-	3,600,000	3,600,000	3,600,000	10,800,000
โครงการโครงการซ่อมแซมและปรับปรุงถนนลูกรังคดอัดแน่น ถนนสายไร่ป่า - น้ำพุ	2/7	3	เทศบาลตำบลเขาโจด	-	-	2,240,000	2,240,000	2,240,000	6,720,000
โครงการก่อสร้างถนนคอนกรีตเสริมเหล็ก สายทางเข้าโรงเรียน ตำรวจตระเวนชายแดนมิตรมวลชน 2 (ถนนถ้ำไอน) บริเวณ สะพาน หมู่ที่ 1 บ้านตีนตก	2/7	3	เทศบาลตำบลเขาโจด	-	-	115,000	115,000	115,000	345,000
โครงการก่อสร้างถนนคอนกรีตเสริมเหล็ก สายทางเข้าโรงเรียน ตำรวจตระเวนชายแดนมิตรมวลชน 2 บริเวณบ้านนายอมระ	2/7	3	เทศบาลตำบลเขาโจด	-	-	2,511,000	2,511,000	2,511,000	7,533,000
โครงการขยายผิวจราจรถนนลาดยางแอสฟัลท์ติกคอนกรีต สายบ้านหนองปรือ - บ้านท่าลำไย ต.เขาโจด อ.ศรีสวัสดิ์ (กม 12 + 800 ถึง กม 13 + 825)	2/7	3	เทศบาลตำบลเขาโจด	-	-	7,730,000	7,730,000	7,730,000	23,190,000
โครงการขยายผิวจราจรถนนลาดยางแอสฟัลท์ติกคอนกรีต สายบ้านหนองปรือ - บ้านท่าลำไย ต.เขาโจด อ.ศรีสวัสดิ์ (กม 13 + 825 ถึง กม 15 + 240)	2/7	3	เทศบาลตำบลเขาโจด	-	-	11,470,000	11,470,000	11,470,000	34,410,000
โครงการก่อสร้างและปรับปรุงถนนคอนกรีตเสริมเหล็กเดิมภายใน หมู่บ้าน หมู่ที่ 2 บ้านน้ำพุ	2/7	3	เทศบาลตำบลเขาโจด	-	-	3,216,900	3,216,900	3,216,900	9,650,700
โครงการก่อสร้างและปรับปรุงถนนคอนกรีตเสริมเหล็กเดิม หมู่ที่ 4 บ้านสามหลัง - ท่าลำไย(1.สายในหมู่บ้านสามหลัง 2.สาย ทางเข้าวัดบ้านสามหลัง)	2/7	3	เทศบาลตำบลเขาโจด	-	-	4,107,000	4,107,000	4,107,000	12,321,000
โครงการปรับปรุงถนนลูกรังเดิมเป็นถนนคอนกรีตเสริมเหล็ก (ซอยทุ่งนาบ้านสามหลัง) หมู่ที่ 4 บ้านสามหลัง - ท่าลำไย	2/7	3	เทศบาลตำบลเขาโจด	-	-	6,420,400	6,420,400	6,420,400	19,261,200
โครงการปรับปรุงถนนโดยลงหินคลุกคดอัดแน่น ถนนสายน้ำพุ - ไกรเกรียง (แยกบ้านน้ำพุ - ห้วยตะเ) หมู่ที่ 2 บ้านน้ำพุ	2/7	3	เทศบาลตำบลเขาโจด	-	-	4,040,000	4,040,000	4,040,000	12,120,000
โครงการปรับปรุงถนนโดยลงหินคลุกคดอัดแน่น ถนนสายน้ำพุ - ไกรเกรียง (ห้วยตะเค่า - รร.ชด.บ้านไกรเกรียง) หมู่ที่ 3 บ้านไกรเกรียง	2/7	3	เทศบาลตำบลเขาโจด	-	-	6,781,000	6,781,000	6,781,000	20,343,000
โครงการปรับปรุงถนนโดยลงหินคลุกคดอัดแน่น ถนนสายน้ำพุ - ไกรเกรียง (แยกบ้านน้ำพุ - ห้วยตะเ) หมู่ที่ 2 บ้านน้ำพุ	2/7	3	เทศบาลตำบลเขาโจด	-	-	4,040,000	4,040,000	4,040,000	12,120,000
โครงการปรับปรุงถนนโดยลงหินคลุกคดอัดแน่น ถนนสายน้ำพุ - ไกรเกรียง (ห้วยตะเค่า - รร.ชด.บ้านไกรเกรียง) หมู่ที่ 3 บ้านไกรเกรียง	2/7	3	เทศบาลตำบลเขาโจด	-	-	6,781,000	6,781,000	6,781,000	20,343,000
โครงการก่อสร้างระบบประปาบริเวณ ศพด.บ้านตีนตก หมู่ที่ 1	2/7	3	เทศบาลตำบลเขาโจด	-	-	701,700	701,700	701,700	2,105,100
โครงการก่อสร้างระบบประปาบริเวณบ้านนายวิรัตน์ สันติภาพชัย เจริญ หมู่ที่ 2	2/7	3	เทศบาลตำบลเขาโจด	-	-	884,000	884,000	884,000	2,652,000
โครงการก่อสร้างประปาผิวดินขนาดเล็ก (บริเวณบ่อน้ำทรัพย์) หมู่ที่ 2 บ้านน้ำพุ	2/7	3	เทศบาลตำบลเขาโจด	-	-	869,700	869,700	869,700	2,609,100
โครงการก่อสร้างประปาผิวดินขนาดเล็ก (บริเวณน้ำพุล่าง) หมู่ที่ 2 บ้านน้ำพุ	2/7	3	เทศบาลตำบลเขาโจด	-	-	869,700	869,700	869,700	2,609,100
โครงการก่อสร้างประปาผิวดินขนาดเล็ก (บริเวณห้วยปะไซ) หมู่ที่ 2 บ้านน้ำพุ	2/7	3	เทศบาลตำบลเขาโจด	-	-	869,700	869,700	869,700	2,609,100



**บัญชีรายการชุดโครงการ**

**งบประมาณดำเนินการ**

แผนงาน/โครงการ	ยุทธศาสตร์ ชาติ แผนแม่บทฯ	แหล่ง งบประมาณ	หน่วยดำเนินการ	พ.ศ. 2566	พ.ศ. 2567	พ.ศ. 2568	พ.ศ. 2569	พ.ศ. 2570	พ.ศ. 2566 - 2570
โครงการก่อสร้างประปาผิวดินขนาดเล็ก (บริเวณเขากลอย) หมู่ที่ 5 บ้านเขาเหล็ก	2/7	3	เทศบาลตำบลเขาโจด	-	-	869,700	869,700	869,700	2,609,100
โครงการก่อสร้างประปาผิวดินขนาดเล็ก (บริเวณห้วยสามแยก) หมู่ที่ 5 บ้านเขาเหล็ก	2/7	3	เทศบาลตำบลเขาโจด	-	-	869,700	869,700	869,700	2,609,100
โครงการก่อสร้างประปาผิวดินขนาดเล็ก (บริเวณห้วยคลอง) หมู่ที่ 5 บ้านเขาเหล็ก	2/7	3	เทศบาลตำบลเขาโจด	-	-	869,700	869,700	869,700	2,609,100
โครงการก่อสร้างระบบประปาบาดาลพลังงานแสงอาทิตย์ (บริเวณห้วยปะโจ) หมู่ที่ 2 บ้านน้ำพุ	2/7	3	เทศบาลตำบลเขาโจด	-	-	923,000	923,000	923,000	2,769,000
โครงการก่อสร้างระบบประปาบาดาลพลังงานแสงอาทิตย์ (บริเวณห้วยพิถุน) หมู่ที่ 2 บ้านน้ำพุ	2/7	3	เทศบาลตำบลเขาโจด	-	-	923,000	923,000	923,000	2,769,000
โครงการก่อสร้างระบบประปาบาดาลพลังงานแสงอาทิตย์ (บริเวณน้ำพุล่าง) หมู่ที่ 2 บ้านน้ำพุ	2/7	3	เทศบาลตำบลเขาโจด	-	-	923,000	923,000	923,000	2,769,000
โครงการก่อสร้างระบบประปาบาดาลพลังงานแสงอาทิตย์ (บริเวณโกรเกรียงล่าง) หมู่ที่ 3 บ้านโกรเกรียง	2/7	3	เทศบาลตำบลเขาโจด	-	-	923,000	923,000	923,000	2,769,000
โครงการก่อสร้างระบบประปาบาดาลพลังงานแสงอาทิตย์ (บริเวณโกรเกรียงบน) หมู่ที่ 3 บ้านโกรเกรียง	2/7	3	เทศบาลตำบลเขาโจด	-	-	923,000	923,000	923,000	2,769,000
โครงการก่อสร้างระบบประปาบาดาลพลังงานแสงอาทิตย์ (บริเวณเขาเหล็กนอก) หมู่ที่ 5 บ้านเขาเหล็ก	2/7	3	เทศบาลตำบลเขาโจด	-	-	923,000	923,000	923,000	2,769,000
โครงการติดตั้งโคมไฟแสงสว่างสาธารณะระบบพลังงานแสงอาทิตย์แบบประกอบชุดเดียวกัน ไม่เกิน 60 วัตต์ จำนวน 179 ชุด หมู่ที่ 1 บ้านตีนตก	2/7	3	เทศบาลตำบลเขาโจด	-	-	10,000,000	10,000,000	10,000,000	30,000,000
โครงการติดตั้งโคมไฟแสงสว่างสาธารณะระบบพลังงานแสงอาทิตย์แบบประกอบชุดเดียวกัน ไม่เกิน 60 วัตต์ จำนวน 179 ชุด หมู่ที่ 2 บ้านน้ำพุ ตำบลเขาโจด	2/7	3	เทศบาลตำบลเขาโจด	-	-	10,000,000	10,000,000	10,000,000	30,000,000
โครงการติดตั้งโคมไฟแสงสว่างสาธารณะระบบพลังงานแสงอาทิตย์แบบประกอบชุดเดียวกัน ไม่เกิน 60 วัตต์ จำนวน 179 ชุด หมู่ที่ 3 บ้านโกรเกรียง ตำบลเขาโจด	2/7	3	เทศบาลตำบลเขาโจด	-	-	10,000,000	10,000,000	10,000,000	30,000,000
โครงการก่อสร้างศูนย์พัฒนาเด็กเล็กบ้านโกรเกรียง หมู่ที่ 3 บ้านโกรเกรียง	2/7	3	เทศบาลตำบลเขาโจด	-	-	2,500,000	2,500,000	2,500,000	7,500,000
โครงการก่อสร้างลานกีฬา/ปรับปรุงลานกีฬาสถานที่ออกกำลังกายบริเวณศูนย์พัฒนาเด็กเล็ก หมู่ที่ 1 บ้านตีนตก	2/7	3	เทศบาลตำบลเขาโจด	-	-	3,000,000	3,000,000	3,000,000	9,000,000
โครงการก่อสร้างลานกีฬา/ปรับปรุงลานกีฬาสถานที่ออกกำลังกายบริเวณโรงเรียนบ้านสามหลัง หมู่ที่ 4	2/7	3	เทศบาลตำบลเขาโจด	-	-	3,000,000	3,000,000	3,000,000	9,000,000
โครงการก่อสร้างถนนคอนกรีตเสริมเหล็ก หมู่ 3 ซอยสองพี่น้อง 2 รหัสสายทาง กจ.ถ.110 - 02	2/7	3	อบต.หนองเป็ด	-	-	1,350,000	1,350,000	1,350,000	4,050,000
โครงการก่อสร้างถนนคอนกรีตเสริมเหล็ก ซอยโร้เกาะบูก 1 หมู่ที่ 1 รหัสสายทาง กจ.ถ. 110-21	2/7	3	อบต.หนองเป็ด	-	-	950,000	950,000	950,000	2,850,000
โครงการปรับปรุงประสิทธิภาพน้ำประปาภายในตำบลหนองเป็ด	2/7	3	อบต.หนองเป็ด	-	-	1,000,000	1,000,000	1,000,000	3,000,000
โครงการปรับปรุงซ่อมแซมถนนลูกรังภายใน หมู่ 1 บ้านหาดแดง	2/7	3	อบต.แม่กระบุง	-	-	489,900	489,900	489,900	1,469,700
โครงการปรับปรุงถนนลูกรังเดิมเป็นถนนผิวจราจรคอนกรีตเสริมเหล็ก หมู่ 1 บ้านหาดแดง ซอยแก่งไอบ้า	2/7	3	อบต.แม่กระบุง	-	-	490,000	490,000	490,000	1,470,000
โครงการปรับปรุงถนนลูกรังเดิมเป็นถนนผิวจราจรคอนกรีตเสริมเหล็ก หมู่ 2 บ้านแม่กระบุง สายหลักต่อจากถนน คลส.เดิม	2/7	3	อบต.แม่กระบุง	-	-	490,000	490,000	490,000	1,470,000
โครงการปรับปรุงถนนลูกรังเดิมเป็นถนนผิวจราจรคอนกรีตเสริมเหล็ก หมู่ 2 บ้านแม่กระบุง ซอยกิ่งเหม็ง มอชมพู่	2/7	3	อบต.แม่กระบุง	-	-	490,000	490,000	490,000	1,470,000
โครงการปรับปรุงถนนลูกรังเดิมเป็นถนนผิวจราจรคอนกรีตเสริมเหล็ก หมู่ 2 บ้านแม่กระบุง สายหลักต่อจากถนน คลส.เดิม	2/7	3	อบต.แม่กระบุง	-	-	490,000	490,000	490,000	1,470,000
โครงการปรับปรุงถนนลูกรังเดิมเป็นถนนผิวจราจรคอนกรีตเสริมเหล็ก หมู่ 2 บ้านแม่กระบุง ซอยกิ่งเหม็ง มอชมพู่	2/7	3	อบต.แม่กระบุง	-	-	490,000	490,000	490,000	1,470,000
โครงการปรับปรุงถนนลูกรังเดิมเป็นถนนผิวจราจรคอนกรีตเสริมเหล็ก หมู่ 3 บ้านน้ำตม ซอยท่าหน้า ต่อจากถนน คลส.เดิม	2/7	3	อบต.แม่กระบุง	-	-	492,000	492,000	492,000	1,476,000
โครงการขยายเขตไฟฟ้าแรงต่ำ พร้อมติดตั้งชุดโคมไฟฟ้าสาธารณะ หมู่ที่ 2 บ้านท่ากระดาน แยกไปพุทูล	2/7	3	อบต.ท่ากระดาน	-	-	600,000	600,000	600,000	1,800,000
โครงการก่อสร้างถนนคอนกรีตเสริมเหล็ก หมู่ที่ 2 (พุทูล) ซอยกลาง	2/7	3	อบต.ท่ากระดาน	-	-	3,186,000	3,186,000	3,186,000	9,558,000
โครงการก่อสร้างถนน คลส.สายบ้านสาหงส์ ม.2 ท่าขนุน - บ.หมองกะลา ต.หินดาด	2/7	3	เทศบาลตำบลท่าขนุน	-	-	2,000,000	2,000,000	2,000,000	6,000,000
โครงการก่อสร้างถนน คลส.สายบ้านจันเคย์ ม.3 ต.ท่าขนุน -	2/7	3	เทศบาลตำบลท่าขนุน	-	-	2,000,000	2,000,000	2,000,000	6,000,000

## บัญชีรายการชุดโครงการ

## งบประมาณดำเนินการ

แผนงาน/โครงการ	ยุทธศาสตร์ ชาติ แผนแม่บทฯ	แหล่ง งบประมาณ	หน่วยดำเนินการ	พ.ศ. 2566	พ.ศ. 2567	พ.ศ. 2568	พ.ศ. 2569	พ.ศ. 2570	พ.ศ. 2566 - 2570
บ.ดินสอ ต.สหกรณ์นิคม									
โครงการก่อสร้างถนนคอนกรีตเสริมเหล็ก หมู่ 1 บ้านปอมเป ซอย 1-9	2/7	3	เทศบาลตำบลท่าขนุน	-	-	4,200,000	4,200,000	4,200,000	12,600,000
โครงการก่อสร้างถนนคอนกรีตเสริมเหล็ก หมู่ 1 บ้านท่าแพ	2/7	3	เทศบาลตำบลท่าขนุน	-	-	1,050,000	1,050,000	1,050,000	3,150,000
โครงการก่อสร้างถนนคอนกรีตเสริมเหล็ก หมู่ 1 บ้านเขาเตียน, บ้านใหม่พัฒนา ซอย 1-6	2/7	3	เทศบาลตำบลท่าขนุน	-	-	5,880,000	5,880,000	5,880,000	17,640,000
โครงการก่อสร้างถนนคอนกรีตเสริมเหล็ก หมู่ 1 บ้านวังสิงกา	2/7	3	เทศบาลตำบลท่าขนุน	-	-	2,240,000	2,240,000	2,240,000	6,720,000
โครงการก่อสร้างถนนคอนกรีตเสริมเหล็ก หมู่ 1 บ้านท่าขนุน (ซอยหมวดการทาง),บ้านท่าขนุน (ซอยโรงเรียนวีรวิชญ์),บ้านท่าขนุน,สายข้าวแกงร้อยหม้อ,บ้านเขาแหลม,ถนนสายน้ำตกกูปหลวง -บ้านห้วยบาง,ถนนสายบ้านท่าขนุน - บ้านพวยง	2/7	3	เทศบาลตำบลท่าขนุน	-	-	4,200,000	4,200,000	4,200,000	12,600,000
โครงการก่อสร้างถนนคอนกรีตเสริมเหล็ก ม. 2 บ.เสาหงษ์ ซอย 1-4	2/7	3	เทศบาลตำบลท่าขนุน	-	-	2,100,000	2,100,000	2,100,000	6,300,000
โครงการก่อสร้างถนนคอนกรีตเสริมเหล็ก หมู่ 2 บ้านองธิ - บ้านห้วยบาง,บ้านห้วยบาง - ต.สหกรณ์นิคม	2/7	3	เทศบาลตำบลท่าขนุน	-	-	1,680,000	1,680,000	1,680,000	5,040,000
โครงการก่อสร้างถนนคอนกรีตเสริมเหล็ก หมู่ 3 ถนนสายบ้านจันต์ชัย - ตำบลสหกรณ์นิคม	2/7	3	เทศบาลตำบลท่าขนุน	-	-	1,260,000	1,260,000	1,260,000	3,780,000
โครงการก่อสร้างถนนหินลู หมู่ 4 บ้านขุนนคลี (ซอย 1-4), บ้านขุนนคลี - บ้านวังเกรียง	2/7	3	เทศบาลตำบลท่าขนุน	-	-	3,600,000	3,600,000	3,600,000	10,800,000
โครงการก่อสร้างถนนคอนกรีตเสริมเหล็ก หมู่ 2 บ้านองธิ (ซอย 1-8),บ้านองธิ (ซอยข้างร้านกิมธง), (ซอยข้างร้านตัดผม), (ซอยข้างสนามตะกั่ว), (กลุ่มลาว),(ซอยลุงหุดเก่า),(ซอยบ้านลุงหุด),(ซอยหลังวัดองธิ),(ซอยไร่ประเทือง),(ซอยข้างวัดองธิ), สายบ้านองธิ - ลำห้วยองธิ,สายวัดองธิ- ฝายองธิ,สายบ้านองธิ-วัดองธิ,สายบ้านห้วยบาง -ฝายองธิ, ถนนบ้านห้วยบาง	2/7	3	เทศบาลตำบลท่าขนุน	-	-	6,720,000	6,720,000	6,720,000	20,160,000
โครงการก่อสร้างถนนคอนกรีตเสริมเหล็กหมู่ 3 บ้านจันต์ชัย ซอย 1-3 , (ซอยวัดพุทธบริษัท),(ทางลงท่าแพ),บ้านปรังกาตี ซอย 1-6, บ้านผาอัน ซอย 1-2,บ้านผาแดง,บ้านไร่กระเตอ,บ้านหินกอง,บ้านผาอัน-อ่างเก็บน้ำ,(ซอยบ้านผู้ใหญ่ปันเอง)	2/7	3	เทศบาลตำบลท่าขนุน	-	-	8,680,000	8,680,000	8,680,000	26,040,000
โครงการก่อสร้างถนนคอนกรีตเสริมเหล็ก หมู่ 5 บ้านพุดกัทนาม (ซอย 1-4),บ้านพุดกัทนาม,บ้านพุดกัทนาม-บ้านไร่กระเตอ,บ้านหินแหลม (ซอย 1-5),บ้านหินแหลม	2/7	3	เทศบาลตำบลท่าขนุน	-	-	5,000,000	5,000,000	5,000,000	15,000,000
โครงการก่อสร้างถนนคอนกรีตเสริมเหล็กหมู่ 4 บ้านห้วยระเรียง, ซอยข้าง นพ.11, บ้านวังเกรียง (ซอยคนทำสวย), บ้านวังเกรียง-บ้านพุลาย,บ้านอุล่อง (ซอยข้างศูนย์เศรษฐกิจ), บ้านห้วยวัด, บ้านอุล่อง,บ้านอุล่อง-ฝายวังเกรียง, บ้านเขาเขียว,บ้านห้วยแห้ง, บ้านพุล่อง,บ้านท่าข้ามสุด ,บ้านขุนนคลี ,บ้านขุนนคลี-บ้านวังเกรียง,บ้านขุนนคลี	2/7	3	เทศบาลตำบลท่าขนุน	-	-	13,160,000	13,160,000	13,160,000	39,480,000
โครงการปรับปรุงซ่อมแซมถนนภายในหมู่บ้าน หมู่ 1-5 ตำบลท่าขนุน	2/7	3	เทศบาลตำบลท่าขนุน	-	-	700,000	700,000	700,000	2,100,000
โครงการติดตั้งสัญญาณไฟฟ้า หมู่ 1 - 5 ตำบลท่าขนุน	2/7	3	เทศบาลตำบลท่าขนุน	-	-	1,000,000	1,000,000	1,000,000	3,000,000
โครงการวางท่อระบายน้ำคอนกรีตเสริมเหล็ก หมู่ 1-5 ตำบลท่าขนุน	2/7	3	เทศบาลตำบลท่าขนุน	-	-	2,000,000	2,000,000	2,000,000	6,000,000
โครงการก่อสร้างท่อเหล็กคอนกรีตเสริมเหล็ก หมู่ 1-5 ตำบลท่าขนุน	2/7	3	เทศบาลตำบลท่าขนุน	-	-	5,000,000	5,000,000	5,000,000	15,000,000
โครงการก่อสร้างระบบระบายน้ำคอนกรีตเสริมเหล็ก หมู่ 1-5 ตำบลท่าขนุน	2/7	3	เทศบาลตำบลท่าขนุน	-	-	3,000,000	3,000,000	3,000,000	9,000,000
โครงการก่อสร้างระบบระบายน้ำหมู่บ้าน หมู่ 1-5 ตำบลท่าขนุน	2/7	3	เทศบาลตำบลท่าขนุน	-	-	9,000,000	9,000,000	9,000,000	27,000,000
โครงการขยายเขตประปาหมู่บ้าน หมู่ 1-5 ตำบลท่าขนุน	2/7	3	เทศบาลตำบลท่าขนุน	-	-	5,000,000	5,000,000	5,000,000	15,000,000
โครงการปรับปรุงซ่อมแซมระบบประปาหมู่บ้าน หมู่ 1-5	2/7	3	เทศบาลตำบลท่าขนุน	-	-	2,000,000	2,000,000	2,000,000	6,000,000
โครงการก่อสร้าง ถังเก็บกักน้ำคอนกรีตเสริมเหล็กหมู่บ้าน หมู่ 1-5	2/7	3	เทศบาลตำบลท่าขนุน	-	-	2,000,000	2,000,000	2,000,000	6,000,000
โครงการเจาะบ่อน้ำบาดาล หมู่ 1-5 ตำบลท่าขนุน	2/7	3	เทศบาลตำบลท่าขนุน	-	-	1,800,000	1,800,000	1,800,000	5,400,000
โครงการปรับปรุงซ่อมแซมศาลาอเนกประสงค์หมู่ 1-5 ตำบลท่าขนุน	2/7	3	เทศบาลตำบลท่าขนุน	-	-	1,000,000	1,000,000	1,000,000	3,000,000
โครงการก่อสร้างห้องน้ำสาธารณะ หมู่ 1 - 5 ตำบลท่าขนุน	2/7	3	เทศบาลตำบลท่าขนุน	-	-	500,000	500,000	500,000	1,500,000
โครงการติดตั้ง/ปรับปรุงหอกระจายข่าวประจำหมู่บ้าน	2/7	3	เทศบาลตำบลท่าขนุน	-	-	300,000	300,000	300,000	900,000
โครงการติดตั้งไฟกระพริบโซล่าเซลล์ภายในหมู่บ้าน หมู่ 1 - 5 ตำบลท่าขนุน	2/7	3	เทศบาลตำบลท่าขนุน	-	-	500,000	500,000	500,000	1,500,000
โครงการติดตั้งไฟฟ้าแสงสว่างโซล่าเซลล์ภายในหมู่บ้าน หมู่ 1 - 5 ตำบลท่าขนุน	2/7	3	เทศบาลตำบลท่าขนุน	-	-	1,000,000	1,000,000	1,000,000	3,000,000
โครงการติดตั้งแผงโซล่าเซลล์ หมู่ 1 - 5 ตำบลท่าขนุน	2/7	3	เทศบาลตำบลท่าขนุน	-	-	1,000,000	1,000,000	1,000,000	3,000,000
โครงการก่อสร้างรั้วโรงประปา หมู่ 1-5	2/7	3	เทศบาลตำบลท่าขนุน	-	-	1,000,000	1,000,000	1,000,000	3,000,000



**บัญชีรายการชุดโครงการ**

**งบประมาณดำเนินการ**

แผนงาน/โครงการ	ยุทธศาสตร์ชาติ แผนแม่บทฯ	แหล่ง งบประมาณ	หน่วยดำเนินการ	พ.ศ. 2566	พ.ศ. 2567	พ.ศ. 2568	พ.ศ. 2569	พ.ศ. 2570	พ.ศ. 2566 - 2570
โครงการซ่อมแซมคอนกรีตเสริมเหล็กกันน้ำเซาะบริเวณสะพานบ้านผู้ต้องหมู่ 4	2/7	3	เทศบาลตำบลท่าขนุน	-	-	500,000	500,000	500,000	1,500,000
โครงการปรับปรุง/ซ่อมแซมถนนคอนกรีตเสริมเหล็ก หมู่ 1 -5 ตำบลท่าขนุน	2/7	3	เทศบาลตำบลท่าขนุน	-	-	2,500,000	2,500,000	2,500,000	7,500,000
โครงการปรับปรุงระบบไฟฟ้าภายในอาคารสำนักงาน/ศูนย์พัฒนาเด็กเล็กเทศบาลตำบลท่าขนุน	2/7	3	เทศบาลตำบลท่าขนุน	-	-	500,000	500,000	500,000	1,500,000
โครงการก่อสร้างถนนคอนกรีตเสริมเหล็ก และท่อเหลี่ยมคอนกรีตเสริมเหล็กศูนย์บรรเทา และป้องกันสาธารณภัยเทศบาลตำบลท่าขนุน	2/7	3	เทศบาลตำบลท่าขนุน	-	-	500,000	500,000	500,000	1,500,000
โครงการก่อสร้างถนนแอสฟัลต์ติกคอนกรีตเสริมเหล็กภายในหมู่บ้านขุนคี่	2/7	3	เทศบาลตำบลท่าขนุน	-	-	9,500,000	9,500,000	9,500,000	28,500,000
โครงการก่อสร้างถนนแอสฟัลต์ติกคอนกรีตเสริมเหล็กถนนบ้านขุนคี่-ชะแล	2/7	3	เทศบาลตำบลท่าขนุน	-	-	9,500,000	9,500,000	9,500,000	28,500,000
โครงการก่อสร้างถนนแอสฟัลต์ติกคอนกรีตบ้านไร่ ม.6 ห้วยเขย่งเชื่อม บ้านเนินสวรรค์ ต.ปิล็อก	2/7	3	อบต.ห้วยเขย่ง	-	-	2,000,000	2,000,000	2,000,000	6,000,000
โครงการก่อสร้างถนน คสล.บ้านไร่ป่า หมู่ที่ 5 ต.ห้วยเขย่งเชื่อมบ้านพุตอง ต.ลิ้นถีน	2/7	3	อบต.ห้วยเขย่ง	-	-	3,000,000	3,000,000	3,000,000	9,000,000
โครงการก่อสร้างถนน คสล.ทางเข้าแปลงเกษตรโครงการพัฒนาพื้นที่สูงโครงการหลวงห้วยเขย่ง	2/7	3	อบต.ห้วยเขย่ง	-	-	2,000,000	2,000,000	2,000,000	6,000,000
โครงการก่อสร้างถนนลาดยาง ซอยแห่งที่ 7 ม.7 ต.หินดาด	2/7	3	อบต.หินดาด	-	-	400,000	400,000	400,000	1,200,000
โครงการปรับปรุงระบบประปา ม.7 ต.หินดาด	2/7	3	อบต.หินดาด	-	-	400,000	400,000	400,000	1,200,000
โครงการก่อสร้างถนนคอนกรีตเสริมเหล็กเชื่อมระหว่างหมู่ที่ 3 (บ้านหินดาดตะวันตก) ตำบลหินดาดหมู่ที่ 5 (บ้านหินแหลม) ตำบลท่าขนุน	2/7	3	อบต.หินดาด	-	-	6,118,000	6,118,000	6,118,000	18,354,000
โครงการก่อสร้างสถานีสูบน้ำที่ศูนย์กลางชายลีนค้าทางการเกษตรชายปลีก-ชายส่ง ประจำตำบลหินดาด	2/7	3	อบต.หินดาด	-	-	2,000,000	2,000,000	2,000,000	6,000,000
โครงการก่อสร้างถนนลาดยางเชื่อมระหว่าง ม.4 - ม.5 ต.ท่าขนุน	2/7	3	อบต.หินดาด	-	-	2,000,000	2,000,000	2,000,000	6,000,000
โครงการขยายสะพานคอนกรีตเสริมเหล็กบ้านวังหิน หมู่ที่ 1	2/7	3	อบต.หินดาด	-	-	4,000,000	4,000,000	4,000,000	12,000,000
โครงการก่อสร้างประปาขนาดใหญ่ (ถังแอมแปง) หมู่ที่ 3	2/7	3	อบต.หินดาด	-	-	6,000,000	6,000,000	6,000,000	18,000,000
โครงการก่อสร้างถนนคอนกรีตเสริมเหล็กซอยข้างโรงเรียนหมู่ 5	2/7	3	อบต.หินดาด	-	-	1,500,000	1,500,000	1,500,000	4,500,000
โครงการซ่อมสร้างผิวทางพาราแอสฟัลต์ติกคอนกรีตและปรับปรุงโครงสร้างชั้นพื้นทางโดยวิธี Pavement In-Place Recycling สายดินไส ม.4 ต.สหกรณ์นิคม -บ้านองธิ ม.2 ต.ท่าขนุน	2/7	3	เทศบาลตำบลสหกรณ์นิคม	-	-	6,480,000	6,480,000	6,480,000	19,440,000
โครงการซ่อมสร้างผิวทางพาราแอสฟัลต์ติกคอนกรีต บริเวณสายบ้านสหกรณ์ ม.3 ต.สหกรณ์นิคม - บ.มาดาด ม.8 ต.หินดาด	2/7	3	เทศบาลตำบลสหกรณ์นิคม	-	-	6,490,000	6,490,000	6,490,000	19,470,000
โครงการสูบน้ำจากแม่น้ำแควน้อย สำหรับการผลิตน้ำประปา	2/7	3	เทศบาลตำบลสหกรณ์นิคม	-	-	5,000,000	5,000,000	5,000,000	15,000,000
โครงการก่อสร้างสะพานข้ามห้วยซอย 10 หมู่ 2	2/7	3	เทศบาลตำบลสหกรณ์นิคม	-	-	5,000,000	5,000,000	5,000,000	15,000,000
โครงการปรับปรุงถนนบริเวณหน้าโรงเรียนบ้านดินไส-ไร่จิตรพงศา หมู่ 3	2/7	3	เทศบาลตำบลสหกรณ์นิคม	-	-	3,520,000	3,520,000	3,520,000	10,560,000
โครงการนำประปาดิน/น้ำภูเขา หมู่ 6	2/7	3	เทศบาลตำบลสหกรณ์นิคม	-	-	2,500,000	2,500,000	2,500,000	7,500,000
โครงการระบบน้ำประปาคลอรีนทั้งตำบล	2/7	3	เทศบาลตำบลสหกรณ์นิคม	-	-	2,500,000	2,500,000	2,500,000	7,500,000
โครงการก่อสร้างถนนคอนกรีตเสริมเหล็ก บริเวณซอยบ้านป่าแดง หมู่ 1 บ้านสหกรณ์นิคม	2/7	3	เทศบาลตำบลสหกรณ์นิคม	-	-	4,400,000	4,400,000	4,400,000	13,200,000
โครงการก่อสร้างถนนคอนกรีตเสริมเหล็ก สายบ้านสหกรณ์นิคม หมู่ 1 ตำบลสหกรณ์นิคม เชื่อม หมู่ 6 บ้านกุ่มมั่ง ตำบลหินดาด	2/7	3	เทศบาลตำบลสหกรณ์นิคม	-	-	1,490,000	1,490,000	1,490,000	4,470,000
โครงการก่อสร้างถนนคอนกรีตเสริมเหล็ก ซอยบ้านนายบุญมี หมู่ 3 บ้านสหกรณ์	2/7	3	เทศบาลตำบลสหกรณ์นิคม	-	-	12,127,000	12,127,000	12,127,000	36,381,000
โครงการก่อสร้างถนนคอนกรีตเสริมเหล็ก ทางเข้าน้ำตกมาสวรรค์ หมู่ 5 บ้านห้วยสมจิตร์	2/7	3	เทศบาลตำบลสหกรณ์นิคม	-	-	26,104,000	26,104,000	26,104,000	78,312,000
โครงการก่อสร้างลานกีฬาบ้านสะพานลาว	2/7	3	เทศบาลตำบลสหกรณ์นิคม	-	-	8,000,000	8,000,000	8,000,000	24,000,000
โครงการก่อสร้างถนนคอนกรีตเสริมเหล็ก บริเวณซอย 10 ทางเข้าน้ำตกเสียวสา หมู่ 2 บ้านสะพานลาว	2/7	3	เทศบาลตำบลสหกรณ์นิคม	-	-	4,911,000	4,911,000	4,911,000	14,733,000
โครงการก่อสร้างถนนคอนกรีตเสริมเหล็กสายบ้านดินไส หมู่ 4 ต.สหกรณ์นิคม - บ้านองธิ หมู่ 2 ต.ท่าขนุน	2/7	3	เทศบาลตำบลสหกรณ์นิคม	-	-	1,490,000	1,490,000	1,490,000	4,470,000
โครงการก่อสร้างศูนย์พัฒนาคุณภาพชีวิตและส่งเสริมอาชีพผู้สูงอายุ	2/7	3	เทศบาลตำบลสหกรณ์นิคม	-	-	1,500,000	1,500,000	1,500,000	4,500,000
โครงการก่อสร้างถนนคอนกรีตเสริมเหล็กบริเวณซอยเขาน้อย	2/7	3	เทศบาลตำบลสหกรณ์นิคม	-	-	4,400,000	4,400,000	4,400,000	13,200,000

**บัญชีรายการชุดโครงการ**

**งบประมาณดำเนินการ**

แผนงาน/โครงการ	ยุทธศาสตร์ ชาติ แผนแม่บทฯ	แหล่ง งบประมาณ	หน่วยดำเนินการ	พ.ศ. 2566	พ.ศ. 2567	พ.ศ. 2568	พ.ศ. 2569	พ.ศ. 2570	พ.ศ. 2566 - 2570
หมู่ที่ 1 บ้านสหกรณ์นิคม									
โครงการก่อสร้างถนนคอนกรีตเสริมเหล็กขอยแผ่นดินธรรม แผ่นดินทอง หมู่ 2 บ้านสะพานลาว	2/7	3	เทศบาลตำบลสหกรณ์นิคม	-	-	6,154,000	6,154,000	6,154,000	18,462,000
โครงการก่อสร้างถนนคอนกรีตเสริมเหล็กขอยหนองหอย หมู่ 2 บ้านสะพานลาว	2/7	3	เทศบาลตำบลสหกรณ์นิคม	-	-	3,677,000	3,677,000	3,677,000	11,031,000
โครงการก่อสร้างถนนคอนกรีตเสริมเหล็กขอยหลังโรงเรียน หมู่ 2 บ้านสะพานลาว	2/7	3	เทศบาลตำบลสหกรณ์นิคม	-	-	1,226,000	1,226,000	1,226,000	3,678,000
โครงการก่อสร้างลานกีฬาบริเวณหน้าโรงเรียนบ้านป่าไม้สะพานลาว	2/7	3	เทศบาลตำบลสหกรณ์นิคม	-	-	7,401,000	7,401,000	7,401,000	22,203,000
โครงการก่อสร้างหอกระจายข่าวประจำหมู่บ้าน (แบบไร้สาย) หมู่ 1 บ้านสหกรณ์นิคม พร้อมติดตั้งอุปกรณ์ที่เกี่ยวข้อง	2/7	3	เทศบาลตำบลสหกรณ์นิคม	-	-	1,500,000	1,500,000	1,500,000	4,500,000
โครงการก่อสร้างหอกระจายข่าวประจำหมู่บ้าน (แบบไร้สาย) หมู่ 2 บ้านสะพานลาว พร้อมติดตั้งอุปกรณ์ที่เกี่ยวข้อง	2/7	3	เทศบาลตำบลสหกรณ์นิคม	-	-	1,500,000	1,500,000	1,500,000	4,500,000
โครงการก่อสร้างหอกระจายข่าวประจำหมู่บ้าน (แบบไร้สาย) หมู่ 5 บ้านห้วยสมจิตร์ พร้อมติดตั้งอุปกรณ์ที่เกี่ยวข้อง	2/7	3	เทศบาลตำบลสหกรณ์นิคม	-	-	1,500,000	1,500,000	1,500,000	4,500,000
โครงการก่อสร้างหอกระจายข่าวประจำหมู่บ้าน (แบบไร้สาย) หมู่ 3,4,6 พร้อมติดตั้งอุปกรณ์ที่เกี่ยวข้อง	2/7	3	เทศบาลตำบลสหกรณ์นิคม	-	-	20,000,000	20,000,000	20,000,000	60,000,000
โครงการปรับปรุงภูมิทัศน์ บริเวณอุโมงค์สามมิติ หมู่ 2 บ้านสะพานลาว	2/7	3	เทศบาลตำบลลั่นถัน	-	-	7,200,000	7,200,000	7,200,000	21,600,000
โครงการปรับปรุงซ่อมแซมถนนแอสฟัลท์คอนกรีต รหัสสายทาง กจ.ถ 89-003 บ.หนองเจริญ ม.6 (ขอยเนินสวรรค์) -บ้านหนอง เจริญ ม.6 (ขอยพระบาท) พร้อมติดตั้งไฟฟ้าส่องสว่างสาธารณะ (ไฟแสงจันทร์) ม.6 บ.หนองเจริญ	2/7	3	เทศบาลตำบลลั่นถัน	-	-	1,500,000	1,500,000	1,500,000	4,500,000
โครงการปรับปรุงถนนลูกรังสายขึ้นหนองแดง ม.2 บ.กุยเหี้ย เชื่อมตำบลห้วยเขียง	2/7	3	เทศบาลตำบลลั่นถัน	-	-	7,500,000	7,500,000	7,500,000	22,500,000
โครงการก่อสร้างถนนคอนกรีตเสริมเหล็กสายไรโคกรัก ม.6 บ.หนองเจริญ ต.ลั่นถัน เชื่อม ม.8 บ.ท่าเตียน ต.โทรโขก	2/7	3	เทศบาลตำบลลั่นถัน	-	-	4,000,000	4,000,000	4,000,000	12,000,000
โครงการปรับปรุงเสริมผิวจราจรลาดยาง AC แบบ OVERLAY บ. นามกุย ม.7 ต.ลั่นถัน เชื่อม ม.1 ต.ลั่นถัน	2/7	3	เทศบาลตำบลลั่นถัน	-	-	7,200,000	7,200,000	7,200,000	21,600,000
โครงการปรับปรุงเสริมผิวจราจรลาดยาง AC แบบ OVERLAY บ. พุตอง(สายชายน้ำไร่รถกบ) ม.1 บ.หม่องกะลา ต.หินดาด	2/7	3	เทศบาลตำบลลั่นถัน	-	-	4,200,000	4,200,000	4,200,000	12,600,000
โครงการก่อสร้างถนน คสล.บ้านนายจบ คงอิม ม.6 บ.หนองเจริญ	2/7	3	เทศบาลตำบลลั่นถัน	-	-	6,000,000	6,000,000	6,000,000	18,000,000
โครงการก่อสร้างถนน คสล.ทางเข้าสู่ศูนย์วิจัย ม.5 บ.หนองบาง	2/7	3	เทศบาลตำบลลั่นถัน	-	-	4,500,000	4,500,000	4,500,000	13,500,000
โครงการก่อสร้างถนน คสล.สายขึ้นพระบาท ม.4 บ.ลั่นถัน	2/7	3	เทศบาลตำบลลั่นถัน	-	-	7,200,000	7,200,000	7,200,000	21,600,000
โครงการปรับปรุงเสริมผิวจราจรลาดยาง AC แบบ OVERLAY สาย ม.1 บ.พุตอง ม. บ.กุยเหี้ย	2/7	3	เทศบาลตำบลลั่นถัน	-	-	7,200,000	7,200,000	7,200,000	21,600,000
โครงการปรับปรุงถนนลูกรังสายขึ้นหนองแดง ม.2 บ.กุยเหี้ย	2/7	3	เทศบาลตำบลลั่นถัน	-	-	7,500,000	7,500,000	7,500,000	22,500,000
โครงการปรับปรุงเสริมผิวจราจรลาดยาง AC แบบ OVERLAY ขอย 1-ขอย 3 ม.6 บ.หนองเจริญ	2/7	3	เทศบาลตำบลลั่นถัน	-	-	7,200,000	7,200,000	7,200,000	21,600,000
โครงการปรับปรุงถนนลูกรังสายเนินสวรรค์ ทางขึ้นพระบาท ม.6 บ.หนองเจริญ	2/7	3	เทศบาลตำบลลั่นถัน	-	-	7,500,000	7,500,000	7,500,000	22,500,000
โครงการก่อสร้างถนน คสล.ทางเข้าบ้านพี่น้อง สมจิตร์ ม.5 บ.หนองบาง	2/7	3	เทศบาลตำบลลั่นถัน	-	-	6,000,000	6,000,000	6,000,000	18,000,000
โครงการก่อสร้างถนนคอนกรีตเสริมเหล็ก ข.บ้านนายสมนึก ม.1 บ.พุตอง	2/7	3	เทศบาลตำบลลั่นถัน	-	-	6,500,000	6,500,000	6,500,000	19,500,000
โครงการก่อสร้างถนนคอนกรีตเสริมเหล็ก จากวัดถ้ำผาลูกิจ - บ้านจำสมพร ม.3 บ.พุตอง	2/7	3	เทศบาลตำบลลั่นถัน	-	-	4,875,000	4,875,000	4,875,000	14,625,000
โครงการก่อสร้างถนนลาดยางผิวจราจรแอสฟัลท์ติกคอนกรีต ข.พี่น้อง สมจิตร์ ม.5 บ.หนองบาง	2/7	3	เทศบาลตำบลลั่นถัน	-	-	3,000,000	3,000,000	3,000,000	9,000,000
โครงการก่อสร้างสะพานคอนกรีตเสริมเหล็ก ข.บ้านลุงจำ ม. 5 บ.หนองบาง	2/7	3	เทศบาลตำบลลั่นถัน	-	-	5,000,000	5,000,000	5,000,000	15,000,000
โครงการวางท่อระบายน้ำคอนกรีตเสริมเหล็กบริเวณสระน้ำ สาธารณะ ม.6 บ.หนองเจริญ	2/7	3	เทศบาลตำบลลั่นถัน	-	-	1,000,000	1,000,000	1,000,000	3,000,000
โครงการก่อสร้างสะพานคอนกรีตเสริมเหล็ก ขอยบุญนำฟาร์ม- หนองโสน ม.6 บ.หนองเจริญ	2/7	3	เทศบาลตำบลลั่นถัน	-	-	2,600,000	2,600,000	2,600,000	7,800,000
โครงการก่อสร้างสะพานคอนกรีตเสริมเหล็ก ขอยบ้านผู้ช่วยสุรศักดิ์ ม. 7 บ.นามกุย	2/7	3	เทศบาลตำบลลั่นถัน	-	-	1,300,000	1,300,000	1,300,000	3,900,000
โครงการก่อสร้างคลองคอนกรีตรูปตัววี จากบ้านนางมาลี อินทร์ บัวทอง - บ้านนายบรรดิษฐ์ ม.7 บ.นามกุย	2/7	3	เทศบาลตำบลลั่นถัน	-	-	1,300,000	1,300,000	1,300,000	3,900,000
โครงการก่อสร้างฝายน้ำล้นเพื่อการเกษตรบ้านนามกุย ม.7 บ.นามกุย	2/7	3	เทศบาลตำบลลั่นถัน	-	-	3,000,000	3,000,000	3,000,000	9,000,000



บัญชีรายการชุดโครงการ

งบประมาณดำเนินการ

แผนงาน/โครงการ	ยุทธศาสตร์ ชาติ แผนแม่บทฯ	แหล่ง งบประมาณ	หน่วยดำเนินการ	พ.ศ. 2566	พ.ศ. 2567	พ.ศ. 2568	พ.ศ. 2569	พ.ศ. 2570	พ.ศ. 2566 - 2570
โครงการก่อสร้างฝายน้ำล้นบริเวณไร่ลุงช้าง ม.7 บ.นามกุย	2/7	3	เทศบาลตำบลลิ้นถิ่น	-	-	400,000	400,000	400,000	1,200,000
โครงการก่อสร้างระบบประปาผิวดินขนาดใหญ่มาก ม.3 บ.พุถ่อ	2/7	3	เทศบาลตำบลลิ้นถิ่น	-	-	6,300,000	6,300,000	6,300,000	18,900,000
โครงการก่อสร้างระบบประปาบาดาลขนาดกลางบริเวณ ซอยสมใจนึก - กลุ่มบ้านน้อย ม.1 บ.พุถ่อ	2/7	3	เทศบาลตำบลลิ้นถิ่น	-	-	4,000,000	4,000,000	4,000,000	12,000,000
โครงการก่อสร้างหลังคาสนามฟุตบอล ม.2 บ.กุยแห่ย์	2/7	3	เทศบาลตำบลลิ้นถิ่น	-	-	1,000,000	1,000,000	1,000,000	3,000,000
โครงการก่อสร้างถนนคอนกรีตเสริมเหล็ก ซอยไร่ตอกรัก ม.4 บ.ลิ้นถิ่น	2/7	3	เทศบาลตำบลลิ้นถิ่น	-	-	5,000,000	5,000,000	5,000,000	15,000,000
โครงการติดตั้งเสาไฟสปอร์ตไลท์สนามกีฬา พร้อมอุปกรณ์ ม.2 บ้านกุยแห่ย์	2/7	3	เทศบาลตำบลลิ้นถิ่น	-	-	1,000,000	1,000,000	1,000,000	3,000,000
โครงการก่อสร้างถนนคอนกรีตเสริมเหล็กหมู่ที่ 2 บ้านเกริงกระเวีย ตำบลชะแล อำเภothองผาภูมิเชื่อมต่อ หมู่ที่ 4 บ้านขุนศรี ตำบลท่าขุ่น อำเภothองผาภูมิ	2/7	3	อบต.ชะแล	-	-	1,500,000	1,500,000	1,500,000	4,500,000
โครงการติดตั้งระบบปั้มน้ำโซล่าเซลล์พร้อมอุปกรณ์ และถังพักน้ำ บริเวณฐานย่อยนพค. หมู่ที่ 2	2/7	3	อบต.ชะแล	-	-	3,000,000	3,000,000	3,000,000	9,000,000
โครงการก่อสร้างถนนคอนกรีตเสริมเหล็กบ้านทุ่งเสื่อโตน หมู่ที่ 4 ตำบลชะแล อำเภothองผาภูมิ เชื่อมต่อบ้านองหล หมู่ที่ 3 ตำบล นาสวน อำเภอศรีสวัสดิ์	2/7	3	อบต.ชะแล	-	-	1,800,000	1,800,000	1,800,000	5,400,000
โครงการปรับปรุงระบบประปาพื้นผิว	2/7	3	อบต.ชะแล	-	-	5,000,000	5,000,000	5,000,000	15,000,000
โครงการก่อสร้างถนนคอนกรีตเสริมเหล็ก รหัสทางหลวงท้องถิ่น กจ.ถ. 57-3 สายบ้านห้วยเสื่อ หมู่ที่ 1 - บ้านทุ่งเสื่อโตน หมู่ที่ 4	2/7	3	อบต.ชะแล	-	-	10,800,000	10,800,000	10,800,000	32,400,000
โครงการก่อสร้างถนนคอนกรีตเสริมเหล็ก สายน้ำตกทุ่งนางครวญ หมู่ที่ 6	2/7	3	อบต.ชะแล	-	-	1,500,000	1,500,000	1,500,000	4,500,000
โครงการก่อสร้างแท่นน้ำและระบบสูบน้ำ หมู่ที่ 6	2/7	3	อบต.ชะแล	-	-	2,000,000	2,000,000	2,000,000	6,000,000
โครงการก่อสร้างถนนคอนกรีตเสริมเหล็กรหัสทางหลวงท้องถิ่น กจ.ถ.57-1 สายบ้านทุ่งนางครวญ หมู่ที่ 6 - บ้านชะอี หมู่ที่ 7	2/7	3	อบต.ชะแล	-	-	10,800,000	10,800,000	10,800,000	32,400,000
โครงการก่อสร้างถนนคอนกรีตเสริมเหล็กหมู่ที่7 ตำบลชะแล อำเภothองผาภูมิ เชื่อมต่อ หมู่ที่ 2 บ้านสะพานลาว ตำบล สหกรณ์นิคม อำเภothองผาภูมิ	2/7	3	อบต.ชะแล	-	-	3,600,000	3,600,000	3,600,000	10,800,000
โครงการปรับปรุงระบบประปาพื้นผิว หมู่ที่ 7	2/7	3	อบต.ชะแล	-	-	5,000,000	5,000,000	5,000,000	15,000,000
โครงการก่อสร้างถนนคอนกรีตเสริมเหล็กบ้านห้วยเสื่อ หมู่ที่ 1 - บ้านชะอี หมู่ที่ 7	2/7	3	อบต.ชะแล	-	-	7,200,000	7,200,000	7,200,000	21,600,000
โครงการก่อสร้างถนนคอนกรีตเสริมเหล็กแยกเข้าเหมืองสองท่อ หมู่ที่ 7	2/7	3	อบต.ชะแล	-	-	7,200,000	7,200,000	7,200,000	21,600,000
โครงการก่อสร้างถังเก็บน้ำ ค.ส.ล. ปริมาตรความจุ 200 ลบ.ม. (คิว) แบบฐานแผ่	2/7	3	อบต.ชะแล	-	-	650,000	650,000	650,000	1,950,000
ปรับปรุงตลาดบ้านพระเจดีย์สามองค์ หมู่ที่ 9 ต.หนองลู	2/7	3	อบต.หนองลู	-	-	100,000	100,000	100,000	300,000
โครงการก่อสร้างปรับปรุงถนนที่ทรุด หมู่ 2 บ้านวังกะ (ทางเข้า วัดวังกวีนิเวศารามบริเวณทางโค้งหน้า สวท.สังขละบุรี)	2/7	3	เทศบาลตำบลวังกะ	-	-	7,300,000	7,300,000	7,300,000	21,900,000
โครงการทาสีตีเส้นจราจรและทางม้าลาย	2/7	3	เทศบาลตำบลวังกะ	-	-	500,000	500,000	500,000	1,500,000
โครงการปรับปรุงถนนบ้านเกาะสะเดียง-กองม่องทะ	2/7	3	อบต.ไล่โว่	-	-	200,000	200,000	200,000	600,000
โครงการวางท่อระบายน้ำพร้อมดาด คลส.ปากท่อและคอนกรีต หลังท่อ สายตะเคียนทอง-จะแก	2/7	3	อบต.ไล่โว่	-	-	1,000,000	1,000,000	1,000,000	3,000,000
โครงการก่อสร้างถนนคอนกรีตเสริมเหล็กบริเวณสำนักงาน อบต.ไล่โว่	2/7	3	อบต.ไล่โว่	-	-	1,000,000	1,000,000	1,000,000	3,000,000
โครงการปรับปรุงระบบประปาภายในสำนักงาน อบต.ไล่โว่	2/7	3	อบต.ไล่โว่	-	-	80,000	80,000	80,000	240,000
โครงการปรับปรุงพื้นสะพานแขวนข้ามแม่น้ำบ้านกองม่องทะ	2/7	3	อบต.ไล่โว่	-	-	1,000,000	1,000,000	1,000,000	3,000,000
โครงการก่อสร้างสะพานและวางท่อระบายน้ำถนนสาย บ้านกองม่องทะ-เกาะสะเดียง	2/7	3	อบต.ไล่โว่	-	-	7,000,000	7,000,000	7,000,000	21,000,000
โครงการก่อสร้างสะพานและวางท่อระบายน้ำถนนสาย บ้านเสนห์พ่อง-จะแก	2/7	3	อบต.ไล่โว่	-	-	8,000,000	8,000,000	8,000,000	24,000,000
โครงการปรับปรุงถนนดินและวางท่อระบายน้ำถนน สายบ้านเสนห์พ่อง-จะแก	2/7	3	อบต.ไล่โว่	-	-	3,000,000	3,000,000	3,000,000	9,000,000
โครงการก่อสร้างถนน คลส.สายบ้านเสนห์พ่อง -บ้านจะแก	2/7	3	อบต.ไล่โว่	-	-	4,000,000	4,000,000	4,000,000	12,000,000
โครงการก่อสร้างถนน คลส.สายบ้านกองม่องทะ - บ้านเกาะสะเดียง	2/7	3	อบต.ไล่โว่	-	-	4,000,000	4,000,000	4,000,000	12,000,000
โครงการก่อสร้างถนน คลส.สายบ้านสะละวะ -บ้านทีไล่ป้า	2/7	3	อบต.ไล่โว่	-	-	4,000,000	4,000,000	4,000,000	12,000,000
โครงการปรับปรุงถนนดินสายบ้านเสนห์พ่อง -กิ่งแก้วทะ	2/7	3	อบต.ไล่โว่	-	-	1,000,000	1,000,000	1,000,000	3,000,000
โครงการปรับปรุงซ่อมแซมถนนดินภายในหมู่บ้าน หมู่ที่ 1 - 6 ตำบลไล่โว่ อำเภอสังขละบุรี	2/7	3	อบต.ไล่โว่	-	-	500,000	500,000	500,000	1,500,000

**บัญชีรายการชุดโครงการ**

**งบประมาณดำเนินการ**

แผนงาน/โครงการ	ยุทธศาสตร์ ชาติ แผนแม่บทฯ	แหล่ง งบประมาณ	หน่วยดำเนินการ	พ.ศ. 2566	พ.ศ. 2567	พ.ศ. 2568	พ.ศ. 2569	พ.ศ. 2570	พ.ศ. 2566 - 2570
โครงการซ่อมแซม/ปรับปรุง ถนนลูกรังภายในหมู่บ้าน ม.1-10 ที่ชำรุดเสียหาย	2/7	3	อบต.หนองลู	-	-	500,000	500,000	500,000	1,500,000
โครงการซ่อมแซม/ปรับปรุง รางระบายน้ำ ขุดลอกคลอง และขุดลอกฝายในตำบลหนองลู	2/7	3	อบต.หนองลู	-	-	200,000	200,000	200,000	600,000
โครงการปรับปรุง/ซ่อมแซม ระบบประปาหมู่บ้าน 1-10	2/7	3	อบต.หนองลู	-	-	500,000	500,000	500,000	1,500,000
โครงการติดตั้งซ่อมแซมไฟฟ้าส่องสว่าง (สาธารณะ) หมู่ที่ 1-10	2/7	3	อบต.หนองลู	-	-	300,000	300,000	300,000	900,000
โครงการขยายเขตไฟฟ้าสู่บ้านเรือนประชาชน	2/7	3	อบต.หนองลู	-	-	400,000	400,000	400,000	1,200,000
โครงการก่อสร้างถังเก็บน้ำส่วนกลาง หมู่ 1-10	2/7	3	อบต.หนองลู	-	-	200,000	200,000	200,000	600,000
โครงการปรับปรุงถนนสายหลักชำรุดทรุดโทรม	2/7	3	อบต.หนองลู	-	-	300,000	300,000	300,000	900,000
โครงการก่อสร้างท่อกระจายน้ำของหมู่บ้านและพัฒนาระบบเสียดตามสายในหมู่บ้าน	2/7	3	อบต.หนองลู	-	-	400,000	400,000	400,000	1,200,000
โครงการจัดซื้อวัสดุ/ครุภัณฑ์ไฟฟ้า	2/7	3	อบต.หนองลู	-	-	100,000	100,000	100,000	300,000
โครงการซ่อมแซมท่อประปา หมู่ 2 บ้านหนองสะเทอ	2/7	3	อบต.หนองลู	-	-	400,000	400,000	400,000	1,200,000
โครงการก่อสร้างถนนคอนกรีตเสริมเหล็ก ขยายจุดอ่อน หมู่ 3 บ้านโหล่น้ำ	2/7	3	อบต.หนองลู	-	-	571,000	571,000	571,000	1,713,000
โครงการติดตั้งไฟฟ้าส่องสว่างถนนสาธารณะ หน้า ศพต. บ้านเวียงคุดและบ้านกำนัน - อุทยานา	2/7	3	อบต.หนองลู	-	-	500,000	500,000	500,000	1,500,000
โครงการก่อสร้างถนนคอนกรีตเสริมเหล็ก ขยาย 9 หมู่ 6 บ้านห้วยมดล้อย	2/7	3	อบต.หนองลู	-	-	237,000	237,000	237,000	711,000
โครงการก่อสร้างถนนคอนกรีตเสริมเหล็ก ขยาย 10 บ้านห้วยมะปราง	2/7	3	อบต.หนองลู	-	-	510,000	510,000	510,000	1,530,000
โครงการก่อสร้างถนนคอนกรีตเสริมเหล็ก ขยาย 11 บ้านห้วยมะปราง	2/7	3	อบต.หนองลู	-	-	510,000	510,000	510,000	1,530,000
โครงการขยายเขตไฟฟ้าแรงต่ำ ม.1 ขยายบ้านนายเปรม สุนทรวิโรจน์โรจน์	2/7	3	อบต.ปริงเผล	-	-	150,000	150,000	150,000	450,000
โครงการก่อสร้างถนน คสล. ม.2 สายห้วยขี้เถ้า	2/7	3	อบต.ปริงเผล	-	-	500,000	500,000	500,000	1,500,000
โครงการก่อสร้างถังพักน้ำ คสล. ม.2	2/7	3	อบต.ปริงเผล	-	-	500,000	500,000	500,000	1,500,000
โครงการก่อสร้างฝายกั้นน้ำ คสล. ม.4 บริเวณหลังบ้าน น.ส.พนาวรรณ	2/7	3	อบต.ปริงเผล	-	-	350,000	350,000	350,000	1,050,000
<b>แผนงานที่ 4 โครงการความร่วมมือกับภาคเอกชน</b>				<b>1,230,000</b>	<b>1,230,000</b>	<b>1,230,000</b>	<b>1,230,000</b>	<b>1,230,000</b>	<b>6,150,000</b>
โครงการความร่วมมือด้านการพัฒนาเศรษฐกิจยั่งยืนในภูมิภาค: จัดการอบรมสัมมนา ร่วมกับ สถาบันระหว่างประเทศเพื่อการค้าและการพัฒนา (องค์การมหาชน)	2/9	4	องค์กรภาคเอกชน (สภาอุตสาหกรรมจังหวัดกาญจนบุรี)	50,000	50,000	50,000	50,000	50,000	250,000
โครงการความร่วมมือกับศูนย์พัฒนาฝีมือแรงงานในการจัดการฝึกอบรม : ในการพัฒนาทักษะด้านแรงงาน	2/11	4	องค์กรภาคเอกชน (สภาอุตสาหกรรมจังหวัดกาญจนบุรี)	30,000	30,000	30,000	30,000	30,000	150,000
โครงการพัฒนาที่ดินเพื่อรองรับอุตสาหกรรมในเขตพื้นที่ระเบียงเศรษฐกิจพิเศษ	2/9	4	องค์กรภาคเอกชน (สภาอุตสาหกรรมจังหวัดกาญจนบุรี)	50,000	50,000	50,000	50,000	50,000	250,000
โครงการส่งเสริมช่วยเหลือผู้ประกอบการขนาดใหญ่ในการจัดทำระบบ F1 ในสถานประกอบการ	2/11	4	องค์กรภาคเอกชน (สภาอุตสาหกรรมจังหวัดกาญจนบุรี)	1,000,000	1,000,000	1,000,000	1,000,000	1,000,000	5,000,000
โครงการสร้างนักรบเพื่อการค้า	2/11	4	องค์กรภาคเอกชน (หอการค้าจังหวัดกาญจนบุรี)	100,000	100,000	100,000	100,000	100,000	500,000
<b>ค่าใช้จ่ายในการบริหารงานจังหวัดแบบบูรณาการ</b>	6/20	1	สำนักงานจังหวัดกาญจนบุรี	10,000,000	10,000,000	10,000,000	10,000,000	10,000,000	50,000,000
<b>รวมทั้งสิ้น</b>				<b>4,195,361,600</b>	<b>13,765,450,446</b>	<b>23,544,701,127</b>	<b>23,544,701,127</b>	<b>23,544,701,127</b>	<b>88,581,661,427</b>



# แบบฟอร์มโครงการแบบย่อ (Project Brief)

## ของโครงการสำคัญภายใต้งบประมาณของจังหวัด (แบบ จ.1-1)

\*\*\*\*\*

### ประเด็นการพัฒนาคำที่ 1 การพัฒนาทรัพยากรมนุษย์ในทุกมิติ

#### โครงการที่ 1.1 โครงการพัฒนาการให้บริการสาธารณสุขอย่างครบวงจร

หัวข้อ	รายละเอียด
1. ชื่อโครงการสำคัญ	โครงการพัฒนาการให้บริการสาธารณสุขอย่างครบวงจร
2. ชื่อแผนงาน	แผนงานส่งเสริมการพัฒนาจังหวัดและกลุ่มจังหวัดแบบบูรณาการ
3. แนวทางการพัฒนา	พัฒนาการให้บริการสาธารณสุขอย่างครบวงจรทั่วถึง และทันต่อสถานการณ์
4. หลักการและเหตุผล	<p>1. ประชาชนในจังหวัดกาญจนบุรี มีการเข้ารับบริการที่เกี่ยวข้องกับโรคความดันโลหิตสูง จำนวน 236,628 ครั้ง โรคเบาหวาน จำนวน 143,736 ครั้ง และ โรคเกี่ยวกับต่อมไร้ท่อและภาวะทางโภชนาการ จำนวน 28,301 ครั้ง ซึ่งโรคหรือความเจ็บป่วยเหล่านี้มีสาเหตุจากพฤติกรรมสุขภาพที่ไม่เหมาะสม หากได้รับการวินิจฉัยแล้วจะต้องรักษาและรับประทานยาเพื่อควบคุมอาการแทรกซ้อนที่อาจเกิดขึ้นได้ตลอดเวลาไปตลอดชีวิต กระบวนการสร้างรอบรู้ด้านสุขภาพ และการสร้างความตระหนักให้กับกลุ่มประชาชนตามช่วงวัยต่างๆ ให้มีพฤติกรรมสุขภาพที่ดีเอื้อต่อการมีสุขภาพที่สมบูรณ์แข็งแรงเป็นการลงทุนที่มีประสิทธิภาพมากที่สุดที่จะส่งผลไปถึงการลดการใช้งบประมาณในการให้บริการรักษาโรคร้ายไข้เจ็บอื่นๆ ดังนั้น การสร้างภาคีเครือข่ายในการจัดการสุขภาพ โดยมีองค์การทั้งภาครัฐและเอกชน ให้การสนับสนุนเพื่อให้เกิดการขยายเครือข่ายรณรงค์สุขภาพในชุมชนต้องร่วมผลักดัน และพัฒนาระบบความร่วมมือในการเปลี่ยนแปลงสถานการณ์พึ่งพาหน่วยบริการสาธารณสุข เป็นการพึ่งตนเองโดยการจัดการสุขภาพของประชาชนทุกกลุ่มวัยในชุมชน หมู่บ้าน ตำบล อำเภอ ให้เข้มแข็ง ร่วมหาทางแก้ไขปัญหสุขภาพที่เกิดขึ้นในชุมชนด้วยกระบวนการตำบลจัดการคุณภาพชีวิต ที่เน้นกระบวนการการแก้ไขปัญหาจากผู้มีส่วนได้ส่วนเสียในชุมชน กระบวนการสร้างความรู้รอบรู้ด้านสุขภาพ โดยการบูรณาการเครือข่าย องค์กรภาครัฐ องค์กรภาคเอกชน ในพื้นที่ร่วมผลักดัน ร่วมสนับสนุนให้เกิดความเข้มแข็ง และยั่งยืน นำไปสู่ตำบลสุขภาพต่อไป</p> <p>2. จากปัญหาการปนเปื้อนสารตะกั่วในสิ่งแวดล้อมจากการประกอบกิจกรรมเหมืองแร่ตะกั่วในพื้นที่หมู่บ้านคลิตี้ อำเภอลำสนธิ จังหวัดกาญจนบุรี และจากการสำรวจข้อมูลของกรมทรัพยากรธรณีพบว่า พื้นที่ตำบลชะแล อำเภอลำสนธิ เป็นพื้นที่เสี่ยงต่อการสัมผัสสารตะกั่วทำให้ประชาชนในบริเวณพื้นที่ดังกล่าวมีความเสี่ยงในการรับสัมผัสสารตะกั่วจากสิ่งแวดล้อม โดยเฉพาะอย่างยิ่งกลุ่มเด็กเล็กที่จะได้รับผลกระทบทางสุขภาพสูง จากการได้รับสารตะกั่ว</p> <p>ในปีงบประมาณ 2566 สำนักงานสาธารณสุขจังหวัดกาญจนบุรี ร่วมกับหน่วยงานสาธารณสุขในพื้นที่ ได้แก่ โรงพยาบาลทองผาภูมิ สำนักงานสาธารณสุขอำเภอลำสนธิ ได้ให้บริการส่งเสริมสุขภาพ ป้องกันโรค และเฝ้าระวังระดับตะกั่วในเลือดประชาชน กลุ่มเสี่ยงในพื้นที่หมู่บ้านคลิตี้ (ด้วยความสมัครใจ) จำนวน 275 คน แบ่งเป็น เด็กอายุต่ำกว่า 15 ปี จำนวน 186 คน คิดเป็น ร้อยละ 67.6 และผู้ใหญ่อายุมากกว่า 15 ปี จำนวน 89 คน คิดเป็น ร้อยละ 32.4 ผลการเฝ้าระวัง พบว่า จากเด็กอายุต่ำกว่า 15 ปี ที่ได้รับการเฝ้าระวังทั้งหมด</p>



จำนวน 186 คน มีระดับตะกั่วในเลือดเกินค่าเฝ้าระวัง (มากกว่า 10 ไมโครกรัมต่อเดซิลิตร) จำนวน 91 คน คิดเป็นร้อยละ 48.9 ค่าเฉลี่ยระดับตะกั่วในเลือด 10.6 ไมโครกรัมต่อเดซิลิตร และจากผู้ใหญ่อายุสูงกว่า 15 ปี ที่ได้รับการเฝ้าระวังทั้งหมด จำนวน 89 คน มีระดับตะกั่วในเลือดเกินค่าเฝ้าระวัง (มากกว่า 30 ไมโครกรัมต่อเดซิลิตร) จำนวน 4 คน คิดเป็นร้อยละ 4.5 ค่าเฉลี่ยระดับตะกั่วในเลือด 13.1 ไมโครกรัมต่อเดซิลิตร ผลการเฝ้าระวัง แยกตามรายหมู่บ้าน

จากข้อมูลด้านสิ่งแวดล้อมและสุขภาพดังกล่าวข้างต้นแสดงให้เห็นว่า ปัจจุบันหมู่บ้านคลิตี้ ตำบลชะแล อำเภอลำทะเมนชัย ยังคงเป็นพื้นที่เสี่ยงต่อการได้รับผลกระทบทางด้านสุขภาพจากการปนเปื้อนสารตะกั่วในสิ่งแวดล้อม ทำให้มีความจำเป็นต้องส่งเสริมสุขภาพและป้องกันโรคพิษจากตะกั่ว ในกลุ่มประชากรดังกล่าว ดังนั้นในปีงบประมาณ 2568 สำนักงานสาธารณสุขจังหวัดกาญจนบุรี จึงได้จัดทำโครงการเฝ้าระวังคัดกรอง และส่งเสริมสุขภาพประชาชนที่ได้รับผลกระทบจากการปนเปื้อนสารตะกั่วในลำห้วยคลิตี้ จังหวัดกาญจนบุรี ปีงบประมาณ 2568 ขึ้น

3. จังหวัดกาญจนบุรี มีผู้ป่วยวัณโรครายใหม่ในปี 2565 จำนวน 838 ราย เข้าสู่ระบบการรักษา แต่ยังไม่สามารถบรรลุเป้าหมายความสำเร็จในการรักษาผู้ป่วยวัณโรครายใหม่และวัณโรคกลับเป็นซ้ำ ที่ขึ้นทะเบียนรักษาในปีงบประมาณ 2565 เท่ากับร้อยละ 75.94 โดยมีผู้ป่วยเสียชีวิตร้อยละ 11.96 ส่วนใหญ่เป็นกลุ่มผู้สูงอายุ กลุ่มที่มีโรคร่วม และกลุ่มที่เข้ารับการรักษาล่าช้า สำหรับผู้ป่วยวัณโรคคือยาหลายขนาน (MDR-TB) เริ่มสูงขึ้นตั้งแต่ปี 2549 เป็นต้นมา ปี 2565 มีผู้ป่วยสัญชาติไทย 22 ราย ผู้ป่วยวัณโรคคือยาหลายขนานชนิดรุนแรงมาก (XDR-TB) สัญชาติไทย 2 ราย อัตราความสำเร็จในการรักษาผู้ป่วยวัณโรคคือยาที่ขึ้นทะเบียนรักษาในปีงบประมาณ 2563 เท่ากับร้อยละ 45.83 ผู้ป่วยเสียชีวิตร้อยละ 29 จากสถานการณ์ดังกล่าว กลุ่มงานควบคุมโรคติดต่อ สำนักงานสาธารณสุขจังหวัดกาญจนบุรี จึงจัดทำโครงการส่งเสริมประสิทธิภาพการป้องกันควบคุมวัณโรค และวัณโรคคือยาหลายขนานจังหวัดกาญจนบุรี ปี 2566 ขึ้น

4. สถานการณ์ประชากรแรงงานต่างด้าวของจังหวัดกาญจนบุรี ณ 31 กรกฎาคม 2566 มีจำนวนทั้งสิ้น 33,294 คน ประกอบด้วย สัญชาติเมียนมาร์ สัญชาติลาว สัญชาติกัมพูชา สัญชาติเวียดนาม และอื่นๆ ซึ่งมีแนวโน้มเพิ่มขึ้นทุกปี (สงน.จัดหางานจังหวัดกาญจนบุรี) พบได้ในทุกอำเภอ มีทั้งในกลุ่มผู้ใช้แรงงาน ในสถานประกอบการ ภาคการเกษตร และศูนย์อพยพ โดยประชากรต่างด้าวได้เข้ามาอยู่ร่วมเป็นส่วนหนึ่งกับคนไทยในพื้นที่ ปัญหาสุขภาพที่พบเป็นอันดับต้นๆของประชากรต่างด้าว ได้แก่ ไม่มีการคุมกำเนิด การฝากครรภ์ไม่ครบตามเกณฑ์คุณภาพ วัณโรค การติดเชื้อ HIV โรคเท้าช้าง ไข้เลือดออก มาลาเรีย เป็นต้น และมีความเสี่ยงอย่างมากต่อการระบาดของโรคอุบัติใหม่ หากไม่มีการป้องกันและควบคุมโรคที่มีประสิทธิภาพ หรือมีความจำเพาะสำหรับกลุ่มประชากรเหล่านี้ เนื่องจากประชากรต่างด้าว ยังขาดความรู้และทักษะที่ถูกต้องในการดูแลสุขภาพตนเอง รวมถึงมีสภาพแวดล้อมที่อยู่อาศัยที่ไม่เอื้อต่อสุขภาวะ ซึ่งจากสภาพแนวโน้มของปัญหาและความเสี่ยงดังกล่าว ย่อมส่งผลกระทบต่อสุขภาพของคนไทยในพื้นที่และระบบบริการสาธารณสุขของจังหวัดกาญจนบุรี ในปี 2561-2566 มีการจัดอบรมพัฒนาศักยภาพอาสาสมัครสาธารณสุขต่างด้าว (อสต.) ตามหลักสูตรของกระทรวงสาธารณสุข จำนวน 285 คน ในพื้นที่อำเภอสังขละบุรี ไทรโยค ท่าม่วง ท่ามะกา ทองผาภูมิ และด่านมะขามเตี้ย เพื่อให้ อสต.สามารถ ดูแลสุขภาพตนเอง ครอบครัว และร่วมพัฒนาหมู่บ้าน ชุมชน หรือสถานประกอบการ ตลอดจนเป็นเครือข่ายประสานการทำงานร่วมกับเครือข่ายอาสาสมัครสาธารณสุขประจำหมู่บ้าน (อสม.) สถานประกอบการ

หัวข้อ	รายละเอียด
	<p>เจ้าหน้าที่สาธารณสุขในพื้นที่ ปัญหาที่พบจากการดำเนินงาน คือ การเคลื่อนย้ายออกนอกพื้นที่ ปัญหาด้านภาษาในการสื่อสารทำให้เข้าไม่ถึงบริการสุขภาพปฐมภูมิ การขาดการสนับสนุนกิจกรรมอย่างต่อเนื่อง การลักลอบเข้ามาในเขตพื้นที่ชายแดน และบางพื้นที่เป็นพื้นที่เฉพาะ เช่น เป็นพื้นที่สถานประกอบการ จึงเป็นข้อจำกัดของการดำเนินงาน และขาดการมีส่วนร่วมในการดำเนินงานของประชากรต่างด้าวในพื้นที่</p>
<p>5. วัตถุประสงค์ของโครงการ</p>	<ol style="list-style-type: none"> <li>(1) พัฒนาศักยภาพพลไกที่หนุนเสริมกระบวนการพัฒนาตำบลสร้างสุข เพื่อความยั่งยืนของระบบสุขภาพ</li> <li>(2) ส่งเสริมการดูแลสุขภาพของบุคคล ครอบครัว และการจัดการคุณภาพชีวิตของชุมชน</li> <li>(3) เสริมสร้างสังคมสุขภาวะ</li> <li>(4) เพื่อเฝ้าระวัง และส่งเสริมสุขภาพประชาชนที่ได้รับผลกระทบต่อสุขภาพ จากกรณีการปนเปื้อนสารตะกั่วในสิ่งแวดล้อมในพื้นที่หมู่บ้านคลิตี้ ตำบลชะแล อำเภอลำปาง จังหวัดกาญจนบุรี</li> <li>(5) พัฒนาศักยภาพบุคลากรด้านวิโรค ให้มีความรู้และเชี่ยวชาญในการดำเนินงานวิโรค</li> <li>(6) บุคลากรได้แลกเปลี่ยนเรียนรู้การดำเนินงานวิโรคในพื้นที่ประสบผลสำเร็จในการรักษาวิโรค</li> <li>(7) ผู้ป่วยที่เข้ารับการรักษา ได้รับการดูแลให้รับประทานยาครบ จนหายขาด</li> <li>(8) ลดการแพร่กระจายเชื้อในชุมชน</li> <li>(9) ลดอัตราการเกิดการดื้อยา</li> <li>(10) เพื่อพัฒนาศักยภาพอาสาสมัครสาธารณสุขต่างด้าว (อสต.) ทั้งในชุมชนและโรงงานให้มีส่วนร่วมในการพัฒนาคุณภาพชีวิตประชากรต่างด้าว</li> <li>(11) เพื่อพัฒนาระบบเฝ้าระวัง ป้องกันและควบคุมโรคติดต่อในแรงงานและประชากรต่างด้าว</li> <li>(12) เพื่อเพิ่มการเข้าถึงบริการสุขภาพในกลุ่มประชากรต่างด้าวที่เชื่อมโยงบริการสุขภาพปฐมภูมิ</li> </ol>
<p>6. ตัวชี้วัดและค่าเป้าหมาย</p>	<ol style="list-style-type: none"> <li>1. จำนวนตำบลสร้างสุขที่ผ่านเกณฑ์ 13 ตำบล</li> <li>2. กลุ่มวัยเรียนและเยาวชน ในโรงเรียนสุขบัญญัติแห่งชาติมีความรอบรู้และมีพฤติกรรมสุขภาพที่ดีตามเกณฑ์ ร้อยละ 70</li> <li>3. กลุ่มวัยทำงานในตำบลมีความรอบรู้และมีพฤติกรรมสุขภาพที่ดีตามเกณฑ์ ร้อยละ 70</li> <li>4. ผู้สูงอายุได้รับการคัดกรองสุขภาพผู้สูงอายุในชุมชนโดย อสม.และเจ้าหน้าที่สาธารณสุข ร้อยละ 80</li> <li>5. ตำบลที่มีการนำเทคโนโลยีดิจิทัลมาใช้ในการดำเนินงาน 13 แห่ง</li> <li>6. อปท.เป้าหมายมีแผนงานโครงการเพื่อสนับสนุนการจัดการคุณภาพชีวิตอย่างน้อย 1 โครงการร้อยละ 70</li> <li>7. ชุมชน/อปท. มีผลลัพธ์ของแผนงานโครงการในการพัฒนาคุณภาพชีวิตประชาชนที่ครอบคลุมมิติด้านสังคม เศรษฐกิจ สุขภาพ และชุมชน 13 แห่ง</li> <li>8. เด็กอายุต่ำกว่า 15 ปี ที่ศึกษาในพื้นที่หมู่บ้านคลิตี้ ได้รับการเฝ้าระวังระดับตะกั่วในเลือด ร้อยละ 80</li> <li>9. ผู้ใหญ่อายุมากกว่า 15 ปี ในพื้นที่หมู่บ้านคลิตี้ ได้รับการเฝ้าระวังระดับตะกั่วในเลือด ร้อยละ 20</li> <li>10. เด็กอายุต่ำกว่า 15 ปี ที่ได้รับการเฝ้าระวังได้รับการแจ้งผลการตรวจระดับตะกั่วในเลือด ร้อยละ 90</li> <li>11. เด็กอายุต่ำกว่า 15 ปี ในพื้นที่หมู่บ้านคลิตี้ ที่มีระดับสารตะกั่วในเลือดเกินค่าเฝ้าระวัง ได้รับการปรับเปลี่ยนพฤติกรรมสุขภาพในการป้องกันการรับสารตะกั่วเข้าสู่ร่างกาย</li> <li>12. บุคลากรสาธารณสุขของโรงพยาบาล และสาธารณสุขอำเภอ จำนวน 60 คน ได้รับการอบรมพัฒนาศักยภาพผู้รับผิดชอบงานวิโรค</li> <li>13. อสต.ในชุมชน โรงงาน ศูนย์อพยพฯ ผ่านการอบรมฯ ตามเป้าหมาย</li> <li>14. อสต.และเครือข่าย ได้รับการเยี่ยมติดตาม ตามเป้าหมายฯ</li> <li>15. อสต.ใหม่ ที่ผ่านการอบรม ได้รับการขึ้นทะเบียน</li> </ol>

หัวข้อ	รายละเอียด
7. พื้นที่เป้าหมาย	ในพื้นที่ทั้ง 13 อำเภอ ของจังหวัดกาญจนบุรี
8. กิจกรรมหลัก	พัฒนาการให้บริการสาธารณสุขอย่างครบวงจร
8.1 กิจกรรมหลักที่ 1 งบประมาณ ผู้รับผิดชอบ หน่วยงานที่เกี่ยวข้อง	กิจกรรมพัฒนาตำบลสร้างสุขภาวะเพื่อคุณภาพชีวิตทุกกลุ่มวัย 342,000 บาท นายชาติชาย กิตยานันท์ ตำแหน่ง : นายแพทย์สาธารณสุขจังหวัดกาญจนบุรี สำนักงานสาธารณสุขจังหวัดกาญจนบุรี
8.2 กิจกรรมหลักที่ 2 งบประมาณ ผู้รับผิดชอบ หน่วยงานที่เกี่ยวข้อง	กิจกรรมเฝ้าระวัง คัดกรอง และส่งเสริมสุขภาพประชาชนที่ได้รับผลกระทบจากการปนเปื้อนสารตะกั่วหมู่บ้านคลิตี้ ปีงบประมาณ พ.ศ. 2568 585,000 บาท นายชาติชาย กิตยานันท์ ตำแหน่ง : นายแพทย์สาธารณสุขจังหวัดกาญจนบุรี สำนักงานสาธารณสุขจังหวัดกาญจนบุรี
8.3 กิจกรรมหลักที่ 3 งบประมาณ ผู้รับผิดชอบ หน่วยงานที่เกี่ยวข้อง	กิจกรรมป้องกันควบคุมโรคจังหวัดกาญจนบุรี ปีงบประมาณ 2568 211,800 บาท นายชาติชาย กิตยานันท์ ตำแหน่ง : นายแพทย์สาธารณสุขจังหวัดกาญจนบุรี สำนักงานสาธารณสุขจังหวัดกาญจนบุรี
8.4 กิจกรรมหลักที่ 4 งบประมาณ ผู้รับผิดชอบ หน่วยงานที่เกี่ยวข้อง	กิจกรรมส่งเสริมและพัฒนาศักยภาพอาสาสมัครสาธารณสุขต่างด้าว (อสต.) เพื่อสนับสนุนระบบสุขภาพปฐมภูมิ 122,700 บาท นายชาติชาย กิตยานันท์ ตำแหน่ง : นายแพทย์สาธารณสุขจังหวัดกาญจนบุรี สำนักงานสาธารณสุขจังหวัดกาญจนบุรี
9. หน่วยงานดำเนินการ	สำนักงานสาธารณสุขจังหวัดกาญจนบุรี
10. ระยะเวลาในการดำเนินโครงการ	เริ่มต้น 1 ตุลาคม พ.ศ.2567 สิ้นสุด 30 กันยายน พ.ศ.2568
11. งบประมาณ	1,261,500 บาท
12. ผลผลิต (Output)	<ol style="list-style-type: none"> <li>1. กลไกหรือคณะทำงานขับเคลื่อนการพัฒนาตำบลหรือการจัดการสุขภาพชุมชนที่ครอบคลุมในมิติด้านต่างๆ 13 ตำบลๆ ละ 20 คน รวม 260 คน</li> <li>2. กลุ่มประชาชนวัยเรียนและเยาวชนในโรงเรียนสุขบัญญัติแห่งชาติ มีความรอบรู้ด้านสุขภาพ (HL) โรงเรียนละ 30 คน 13 ตำบล รวม 390 คน ผ่านเกณฑ์ร้อยละ 70</li> <li>3. กลุ่มวัยทำงานในตำบลมีความรอบรู้และมีพฤติกรรมสุขภาพ(HB) ที่ดีตามเกณฑ์ 13 ตำบลๆ ละ 100 คน ผ่านเกณฑ์ร้อยละ 70</li> <li>4. ผู้สูงอายุได้รับการคัดกรองสุขภาพผู้สูงอายุ ทุกคนในพื้นที่ตำบลต้นแบบ 13 ตำบล ในชุมชน โดย อสม.และเจ้าหน้าที่สาธารณสุข ร้อยละ 80</li> <li>5. .ตำบลที่มีการนำเทคโนโลยีดิจิทัลมาใช้ในการดำเนินงาน (การค้นหา การคัดกรอง ส่งต่อการติดตาม และการรายงานข้อมูลของชุมชน) เป้าหมาย 13 ตำบล</li> <li>6.อปท.เป้าหมายมีแผนงานโครงการเพื่อสนับสนุนการจัดการคุณภาพชีวิตอย่างน้อย 1 โครงการ</li> <li>7.ชุมชน/อปท.มีผลลัพธ์ของแผนงานโครงการในการพัฒนาคุณภาพชีวิตประชาชนที่ครอบคลุมมิติด้านสังคม เศรษฐกิจ สุขภาพ และชุมชน เป้าหมาย 13 ตำบล</li> <li>8. ประชาชนกลุ่มเสี่ยงได้รับการเฝ้าระวัง และส่งเสริมสุขภาพการส่งเสริมสุขภาพพร้อมทั้งได้รับคำแนะนำพฤติกรรมในการดำรงชีวิตที่เหมาะสมในชุมชน</li> </ol>

หัวข้อ	รายละเอียด
	9. ประชาชนกลุ่มเสี่ยงสามารถดูแล และป้องกันตนเองในการลดการสัมผัสสารตะกั่วเข้าสู่ร่างกาย 10. บุคลากรสาธารณสุขมีประสิทธิภาพในการดูแลผู้ป่วยวัณโรค 11. เพื่อพัฒนาคุณภาพการดูแลรักษาผู้ป่วยวัณโรคในชุมชน 12. แคนนำประชากรต่างด้าว ได้รับการพัฒนาเป็นอาสาสมัครสาธารณสุขต่างด้าว (อสต.) จำนวน 100 คน
13. ผลลัพธ์จากการดำเนินโครงการ (Outcome)	1. สร้างความร่วมมือระหว่างประชาชน องค์กรปกครองส่วนท้องถิ่น สถานบริการสาธารณสุขในพื้นที่ให้มีการแก้ไขปัญหาด้านสุขภาพในชุมชนร่วมกันส่งผลกระทบต่อในเชิงบวกทั้งในมิติด้านสังคม เศรษฐกิจ สุขภาพ และชุมชน/สิ่งแวดล้อม 2. ประชาชนกลุ่มเสี่ยงในพื้นที่ตำบลชะแล ระดับตะกั่วในเลือดลดลง 3. บุคลากรสาธารณสุขมีประสิทธิภาพในการดูแลผู้ป่วยวัณโรค 4. อาสาสมัครสาธารณสุขต่างด้าว (อสต.) และประชากรต่างด้าว มีความรอบรู้ด้านสุขภาพ (Health Literacy : HL) และพฤติกรรมสุขภาพ (Health Behaviors) ที่เหมาะสม และผ่านเกณฑ์ร้อยละ 80

### โครงการที่ 1.2 โครงการพัฒนาคุณภาพการศึกษาทักษะการเรียนรู้ ทักษะอาชีพ และการใช้ชีวิต

หัวข้อ	รายละเอียด
1. ชื่อโครงการสำคัญ	โครงการพัฒนาคุณภาพการศึกษาทักษะการเรียนรู้ ทักษะอาชีพ และการใช้ชีวิต
2. ชื่อแผนงาน	แผนงานส่งเสริมการพัฒนาจังหวัดและกลุ่มจังหวัดแบบบูรณาการ
3. แนวทางการพัฒนา	พัฒนาคุณภาพการศึกษาทักษะการเรียนรู้ ทักษะอาชีพ และการใช้ชีวิตสำหรับโลกสมัยใหม่
4. หลักการและเหตุผล	<p>จากข้อมูลแผนพัฒนาจังหวัด ด้านสถิติและการวิเคราะห์การศึกษา ปี พ.ศ.2565-2570 พบว่าแรงงานส่วนใหญ่ มีระดับต่ำกว่าอุดมศึกษา เป็นสาเหตุหลักที่ทำให้รายได้เฉลี่ยต่อแรงงานไม่สูง และในระดับอุดมศึกษามีผู้สำเร็จสายวิชาชีพเพียงร้อยละ 5.1จึงเป็นเรื่องสำคัญที่ควรเร่งผลิตกำลังคนในระดับอุดมศึกษาโดยการประเมินเด็กในเรื่องความถนัดและความสนใจผ่านเครื่องมือบิกดาต้าและเหมืองข้อมูล สร้างเป็นระบบช่วยตัดสินใจความร่วมมือพัฒนาระบบกับสำนักงานศึกษาธิการจังหวัดกาญจนบุรี</p> <p>จากแผนพัฒนาเศรษฐกิจและสังคมแห่งชาติ ฉบับที่ 13 หมายเหตุที่ 12 กำหนดให้มีการพัฒนากำลังคนที่รองรับการเปลี่ยนแปลงโครงสร้างที่สำคัญ การพัฒนาทุนมนุษย์ทุกช่วงวัย ซึ่งจากปัญหาในปัจจุบันมีผลสัมฤทธิ์ทางการเรียนที่ลดลง มีทัศนคติเชิงลบต่อการศึกษาและการพัฒนาตนเอง รวมไปถึงการพัฒนากำลังคนเพื่อพลิกโฉมประเทศเพื่อพัฒนาคนไทย สอดคล้องกับประเด็นการพัฒนาที่ 1 ของแนวทางการพัฒนาจังหวัดกาญจนบุรีในประเด็นการพัฒนาคุณภาพชีวิตประชาชนในทุกมิติ โดยมีแนวทางการพัฒนาคุณภาพการศึกษาและทักษะการเรียนรู้และพัฒนาทักษะการประกอบอาชีพ</p> <p>การศึกษาเป็นเครื่องมือสำคัญในการพัฒนาความรู้ ความสามารถเพื่อให้เป็นกำลังคนที่มีประสิทธิภาพการพัฒนาคนอย่างถูกต้องนอกจากการจัดการศึกษาที่มีคุณภาพแล้ว การได้รับการศึกษาที่ตรงกับคุณลักษณะตนเองก็เป็นสิ่งสำคัญที่ส่งเสริมให้นักเรียนได้ใช้ศักยภาพของตนเองที่เหมาะสมกับสาขาวิชา ซึ่งจะทำให้เป็นมีโอกาที่จะประสบความสำเร็จในวิชาชีพ กลายเป็นบุคลากรที่มีคุณค่าเป็นกำลังสำคัญในการพัฒนาประเทศ</p> <p>ปัญหาในปัจจุบันนักเรียนในชั้นมัธยมศึกษาปีที่ 6 ในจังหวัดกาญจนบุรี ขาดข้อมูลการช่วยตัดสินใจเพื่อเลือกสาขาที่ต้องการจะศึกษาต่อในระดับอุดมศึกษาที่เหมาะสมกับตนเอง ทำให้เกิด</p>

หัวข้อ	รายละเอียด
	<p>ปัญหาในการพัฒนากำลังคนที่เหมาะสมกับทักษะที่ตนเองถนัด นำไปสู่การได้กำลังคนที่ไม่มีประสิทธิภาพ นอกจากนี้แล้วทำให้เกิดปัญหาการเรียนในระดับอุดมศึกษาไม่ประสบความสำเร็จ เกิดปัญหาในการเรียน ปัญหาการออกกลางคัน เกรดเฉลี่ยไม่เป็นไปตามกำหนดไม่สามารถปรับตัวกับการเรียนในสาขาวิชาได้</p> <p>การเรียนรู้ด้วยเครื่องจักร การเรียนรู้ด้วยนวัตกรรมเทคโนโลยีสารสนเทศเป็นวิธีการที่สามารถวิเคราะห์ข้อมูลปริมาณมาก สามารถจำแนกข้อมูลของนักเรียนที่กำลังจะเข้าศึกษาต่อในระดับอุดมศึกษา มีการทำงานโดยการวิเคราะห์ข้อมูลที่เคยประสบความสำเร็จในอดีตหรือจากข้อมูลผู้เชี่ยวชาญเพื่อนำมาหาความน่าจะเป็น ความเหมาะสมในการเลือกสาขาที่นักเรียนจะเรียนต่อในระดับอุดมศึกษา นำไปสู่การออกแบบระบบช่วยตัดสินใจจากสารสนเทศที่ได้ประมวลผลจากการเรียนรู้ด้วยเครื่องจักร เพื่อเป็นแหล่งข้อมูลให้กับนักเรียนในเขตจังหวัดกาญจนบุรีสามารถตัดสินใจเลือกสาขาวิชาที่ต้องการเรียนต่อในระดับอุดมศึกษาที่เหมาะสมและตรงความถนัดของตนเอง เพื่อนำไปสู่การพัฒนากำลังคนให้มีประสิทธิภาพสูงสุด</p> <p>จากสภาพปัญหา/ความต้องการดังกล่าว มหาวิทยาลัยราชภัฏกาญจนบุรีจึงมีแนวคิดในการพัฒนาระบบช่วยตัดสินใจการเรียนต่อระดับอุดมศึกษา จังหวัดกาญจนบุรี เพื่อช่วยให้นักเรียนข้อมูลที่เจาะจงและช่วยตัดสินใจในการเลือกสาขาวิชาที่เหมาะสมกับตนเองนำไปสู่การพัฒนา กำลังคนที่มีคุณภาพเชิงพื้นที่ ระดับจังหวัดและระดับประเทศชาติเนื่องจากจังหวัดกาญจนบุรี เป็นจังหวัดในพื้นที่สูง มีความเหลื่อมล้ำและหลากหลายทางการศึกษา การเข้าถึงโอกาสทางการศึกษาในแต่ละพื้นที่ จึงมีความจำเป็นเร่งด่วนที่จะต้องพัฒนาให้เกิดคุณภาพและมีประสิทธิภาพ เพื่อไม่ให้เกิดการสูญเสียและสิ้นเปลืองในการใช้งบประมาณในการจัดการศึกษา ซึ่งผลกระทบที่ตามมาคือประชากรวัยทำงานที่ก้าวสู่โครงสร้างสังคมที่เปลี่ยนไปไม่มีคุณภาพ จังหวัดกาญจนบุรีก็จะขาดกำลังคนมาพัฒนาจังหวัด ทำให้จังหวัดกาญจนบุรีพัฒนาได้ช้ากว่าที่ควรจะเป็น และสิ้นเปลืองเวลาในการสร้างกำลังคน</p>
5. วัตถุประสงค์ของโครงการ	<p>(1) เพื่อพัฒนาระบบบิกดาต้าและเหมืองข้อมูลการประเมินความถนัด และความสนใจของนักเรียน/นักศึกษาในระดับมัธยมศึกษาตอนปลาย จังหวัดกาญจนบุรี ที่นำไปสู่การพัฒนาคุณภาพการศึกษาและทักษะการเรียนรู้ระดับจังหวัด</p> <p>(2) เพื่อเสริมสร้างเจตคติให้นักเรียน/นักศึกษาในระดับมัธยมศึกษาตอนปลาย จังหวัดกาญจนบุรี ในการตัดสินใจเลือกศึกษาต่อระดับอุดมศึกษาในสาขาวิชาที่มีความถนัด ความสนใจ และนำไปสู่การผลิต/พัฒนากำลังคนวัยแรงงานในพื้นที่จังหวัดกาญจนบุรี และประเทศ</p>
6. ตัวชี้วัดและค่าเป้าหมาย	<p>1. มีระบบบิกดาต้าและเหมืองข้อมูลการประเมินความถนัดและความสนใจของนักเรียน/นักศึกษาในระดับมัธยมศึกษาตอนปลาย จังหวัดกาญจนบุรี</p> <p>2. จำนวนพื้นที่อำเภอของสถานศึกษาในจังหวัดกาญจนบุรีที่จัดการศึกษาระดับมัธยมศึกษาตอนปลายมีการนำระบบบิกดาต้าและเหมืองข้อมูลการประเมินความถนัดและความสนใจไปใช้ในการพัฒนาคุณภาพการศึกษาและทักษะการเรียนรู้</p>
7. พื้นที่เป้าหมาย	มหาวิทยาลัยราชภัฏกาญจนบุรี สำนักงานศึกษาธิการจังหวัดกาญจนบุรี สถานศึกษาจังหวัดกาญจนบุรีที่จัดการศึกษาในระบบ และนอกระบบ ระดับมัธยมศึกษาตอนปลาย 13 อำเภอ และในพื้นที่จังหวัดกาญจนบุรี
8. กิจกรรมหลัก	พัฒนาคุณภาพการศึกษาทักษะการเรียนรู้ ทักษะอาชีพ และการใช้ชีวิต
8.1 กิจกรรมหลักที่ 1	กิจกรรมส่งเสริมกระบวนการเรียนรู้การสืบสานภูมิปัญญาท้องถิ่นด้านการทอผ้าพื้นเมือง

หัวข้อ	รายละเอียด
งบประมาณ ผู้รับผิดชอบ หน่วยงานที่เกี่ยวข้อง	400,000 บาท นางรัชณี โพธิ์สัตยา ตำแหน่ง พัฒนาการจังหวัดกาญจนบุรี สำนักงานพัฒนาชุมชนจังหวัดกาญจนบุรี
8.2 กิจกรรมหลักที่ 2 งบประมาณ ผู้รับผิดชอบ หน่วยงานที่เกี่ยวข้อง	กิจกรรมผลิตและพัฒนากำลังคนทุกช่วงวัยเพื่อตอบโจทย์ต่อการพัฒนาเชิงพื้นที่ 2,149,000 บาท นายสุทัศน์ กำมณี ตำแหน่ง ผู้ช่วยศาสตราจารย์ คณะวิทยาศาสตร์และเทคโนโลยี มหาวิทยาลัยราชภัฏกาญจนบุรี
8.3 กิจกรรมหลักที่ 3 งบประมาณ ผู้รับผิดชอบ หน่วยงานที่เกี่ยวข้อง	กิจกรรมสร้างระบบนิเวศทางการศึกษาเพื่อพัฒนาเศรษฐกิจของจังหวัดกาญจนบุรี 6,844,000 บาท นายโอภาส ต้นทอง ตำแหน่ง ศึกษาธิการจังหวัดกาญจนบุรี สำนักงานศึกษาธิการจังหวัดกาญจนบุรี
8.4 กิจกรรมหลักที่ 4 งบประมาณ ผู้รับผิดชอบ หน่วยงานที่เกี่ยวข้อง	กิจกรรมเปิดสอนหลักสูตรวิชาชีพระยะสั้น 400,000 บาท นางวนิดา กล่อมจิต ตำแหน่ง : หัวหน้างานพัฒนาหลักสูตรการเรียนการสอน วิทยาลัยอาชีวศึกษากาญจนบุรี
8.5 กิจกรรมหลักที่ 5 งบประมาณ ผู้รับผิดชอบ หน่วยงานที่เกี่ยวข้อง	กิจกรรมพัฒนาศักยภาพทักษะวิชาชีพสู่ชุมชนอย่างยั่งยืน 400,000 บาท นายนามเลิศ กาญจนถาวรวิบูล ตำแหน่ง: หัวหน้างานโครงการพิเศษและบริการชุมชน วิทยาลัยอาชีวศึกษากาญจนบุรี
9. หน่วยงานดำเนินการ	1. สำนักงานพัฒนาชุมชนจังหวัดกาญจนบุรี 2. สำนักงานศึกษาธิการจังหวัดกาญจนบุรี 3. มหาวิทยาลัยราชภัฏกาญจนบุรี 4. วิทยาลัยอาชีวศึกษากาญจนบุรี
10. ระยะเวลาในการดำเนินโครงการ	เริ่มต้น 1 ตุลาคม พ.ศ.2567 สิ้นสุด 30 กันยายน พ.ศ.2568
11. งบประมาณ	10,193,600 บาท
12. ผลผลิต (Output)	1. การพัฒนาคุณภาพการศึกษา และทักษะการเรียนรู้ของนักเรียน/นักศึกษาในสถานศึกษาระดับมัธยมศึกษาตอนปลาย จังหวัดกาญจนบุรี มีระบบบักดาต้าและเหมืองข้อมูลการประเมินความถนัดและความสนใจ ที่นำไปใช้เพื่อประกอบการตัดสินใจศึกษาต่อระดับอุดมศึกษา 2. มีฐานข้อมูลความต้องการของตลาดแรงงานทั้งภายในและภายนอกจังหวัดกาญจนบุรีจากสถานประกอบการจำนวน 100 แห่ง ต่อปี 3. มีห้องเรียนที่เกิดขึ้นจากความร่วมมือของผู้ประกอบการและสถานศึกษาเพิ่มขึ้นจำนวน 10 ห้องเรียน ต่อปี 4. มีแหล่งผลิตสินค้าและบริการจากนักเรียนที่ได้รับการส่งเสริมให้พัฒนาทักษะการเป็นผู้ประกอบการ (Young Entrepreneur) จำนวน 50 แห่ง ต่อปี 5. มีสินค้าและบริการที่เข้าร่วมกับ Platform การตลาดออนไลน์ จำนวน 50 แห่ง ต่อปี 6. มีความรู้และทักษะด้านการประกอบอาหาร ศิลปะและการประดิษฐ์ 7. ผู้เข้าร่วมโครงการได้รับความรู้และทักษะด้านด้านอาหาร คหกรรม และด้านคอมพิวเตอร์

หัวข้อ	รายละเอียด
13. ผลลัพธ์จากการดำเนินโครงการ (Outcome)	<ol style="list-style-type: none"> <li>1. สถานศึกษาระดับมัธยมศึกษาตอนปลาย จังหวัดกาญจนบุรีมีนวัตกรรมเทคโนโลยีมาใช้ในการพัฒนาคุณภาพการศึกษา และทักษะการเรียนรู้ของนักเรียน/นักศึกษา</li> <li>2. นักเรียน/นักศึกษาระดับมัธยมศึกษาตอนปลายในสถานศึกษาจังหวัดกาญจนบุรีมีเจตคติที่ดีต่อการเลือกสาขาวิชาที่มีความถนัด และสนใจศึกษาต่อระดับอุดมศึกษา และได้งานทำตามสาขาวิชาชีพ/ประกอบอาชีพตอบโจทย์ความต้องการวัยแรงงานเชิงพื้นที่ระดับจังหวัด และระดับประเทศ</li> <li>3. สามารถลดความสูญเสียทางเศรษฐกิจในแง่ของต้นทุนการผลิตบัณฑิตที่สูญเสียไป และสูญเสียเวลาอันมีค่าหากใช้เวลาเดียวกันไปในการศึกษาความรู้ที่ทำให้ผู้เรียนสามารถผลิตสินค้าหรือบริการที่ตรงกับความต้องการของผู้บริโภคได้</li> <li>4. ผู้เข้าร่วมโครงการ ร้อยละ 60 ได้รับความรู้เกี่ยวกับเรื่องที่เกี่ยวข้องกับบอรัม และสามารถนำความรู้ที่ได้รับไปประยุกต์ใช้ในการประกอบอาชีพ</li> <li>5. ประชาชนสามารถนำความรู้ที่ได้รับไปประกอบอาชีพ และถ่ายทอดความรู้ให้กับผู้อื่น</li> </ol>

**โครงการที่ 1.3** โครงการส่งเสริมการจัดกิจกรรมเชิงสร้างสรรค์แก่กลุ่มเสี่ยงเพื่อลดปัญหายาเสพติด อาชญากรรม และแม่วัยใส

หัวข้อ	รายละเอียด
1. ชื่อโครงการสำคัญ	โครงการส่งเสริมการจัดกิจกรรมเชิงสร้างสรรค์แก่กลุ่มเสี่ยงเพื่อลดปัญหายาเสพติด อาชญากรรม และแม่วัยใส
2. ชื่อแผนงาน	แผนงานส่งเสริมการพัฒนาจังหวัดและกลุ่มจังหวัดแบบบูรณาการ
3. แนวทางการพัฒนา	ส่งเสริมการจัดกิจกรรมเชิงสร้างสรรค์แก่กลุ่มเสี่ยงเพื่อเปลี่ยนภาวะเป็นพลัง ลดปัญหายาเสพติด อาชญากรรม และแม่วัยใส
4. หลักการและเหตุผล	<p>สืบเนื่องจากหน่วยงานในสังกัดกระทรวงยุติธรรมจังหวัดกาญจนบุรี ได้จัดมีการประชุมคณะกรรมการพัฒนาการบริหารงานยุติธรรมระดับจังหวัด (กพยจ.) เมื่อวันที่ 4 กรกฎาคม 2566 ณ ห้องประชุมเอราวัณ ชั้น 4 ศาลากลางจังหวัดกาญจนบุรี โดยมีมติในที่ประชุมเห็นชอบโดยจัดให้มีการดำเนินโครงการในลักษณะที่เป็นการบูรณาการสร้างความรับรู้เกี่ยวกับบทบาทและภารกิจของหน่วยงานในสังกัดกระทรวงยุติธรรม ทั้งกรมราชทัณฑ์ กรมคุมประพฤติ กรมบังคับคดี และกรมพินิจและคุ้มครองเด็กและเยาวชน เพื่อให้ประชาชนในพื้นที่ที่มีความรู้ความเข้าใจ และรับรู้ถึงสิทธิและหน้าที่ รวมถึงประโยชน์ของตนในแต่ละบทบาทหน้าที่ของแต่ละหน่วยงาน และเพื่อเป็นการเข้าถึงการให้บริการแก่ประชาชนในกระบวนการยุติธรรมของแต่ละหน่วยงานในสังกัดกระทรวงยุติธรรม</p> <p>จากปัญหาที่เกิดขึ้นและจากข้อมูลการวิเคราะห์สภาพปัญหาเพื่อการป้องกันอาชญากรรมในจังหวัดกาญจนบุรี ทั้งหน่วยงานภาครัฐและประชาชน กล่าวคือ ในกรณีที่เกิดความขัดแย้งหรืออาชญากรรมขึ้นในสังคม ประชาชนไม่ทราบแนวทางในกระบวนการยุติธรรมที่เป็นทางเลือก ประชาชนส่วนใหญ่ทราบเพียงแต่กระบวนการยุติธรรมกระแสหลัก ซึ่งเป็นการลดภาระ ขั้นตอนระยะเวลาในการดำเนินคดีหรือการระงับข้อพิพาท รวมทั้งไม่ทราบถึงสิทธิหน้าที่และประโยชน์ที่ตนพึงได้รับการช่วยเหลือจากรัฐ เพื่อเป็นการเสริมสร้างความรู้ทางด้านการบังคับคดี ภารกิจสำนักงานยุติธรรมจังหวัด ตาม พระราชบัญญัติกองทุนยุติธรรม การช่วยเหลือผู้เสียหาย และจำเลยในคดีอาญา ตามพระราชบัญญัติค่าตอบแทนผู้เสียหาย และค่าทดแทนและค่าใช้จ่ายแก่</p>

หัวข้อ	รายละเอียด
	<p>จำเลยในคดีอาญา และพระราชบัญญัติการไกล่เกลี่ยข้อพิพาท บทบาทและภารกิจของเรือนจำ จังหวัดและสำนักงานคุมประพฤติจังหวัดในขั้นตอนการบำบัดฟื้นฟู แก่ไขผู้กระทำความผิดเพื่อ การได้รับโอกาสในการกลับคืนสู่อ้อมกอดของสังคมได้ และบทบาทภารกิจของกรมพินิจและ คุ้มครองเด็กและเยาวชน ในการช่วยเหลือเด็กและเยาวชนในการเข้าสู่กระบวนการยุติธรรมทาง อาญา และในคดีครอบครัว เพื่อบำบัด แก้ไขฟื้นฟูให้เด็กและเยาวชนเหล่านั้นสามารถดำเนินชีวิต อย่างปกติสุขในสังคมได้ ทั้งนี้ เพื่อเป็นการอำนวยความสะดวก และเพื่อให้ประชาชนสามารถ เข้าถึงกระบวนการยุติธรรมได้โดยง่ายอย่างเสมอภาคและเท่าเทียม</p>
<p>5. วัตถุประสงค์ของโครงการ</p>	<ol style="list-style-type: none"> <li>1. เพื่อให้ประชาชนในพื้นที่ที่มีความรู้ความเข้าใจเกี่ยวกับสิทธิและประโยชน์ของตนเองใน กระบวนการยุติธรรมในแต่ละหน่วยงานของสังกัดกระทรวงยุติธรรม</li> <li>2. เพื่อให้ประชาชนมีความรู้ความเข้าใจเกี่ยวกับบทบาทและภารกิจของหน่วยงานในสังกัด กระทรวงยุติธรรมมากขึ้น</li> <li>3. เพื่อเป็นการเสริมสร้างความรู้ความเข้าใจเกี่ยวกับกระบวนการยุติธรรมทางเลือกให้แก่ ประชาชน ทั้งนี้เพื่อเป็นการลดขั้นตอน ระยะเวลา และปริมาณคดีในการเข้าสู่กระบวนการ ยุติธรรมกระแสหลัก</li> </ol>
<p>6. ตัวชี้วัดและค่าเป้าหมาย</p>	<ol style="list-style-type: none"> <li>1. ประชาชนในพื้นที่จังหวัดกาญจนบุรีมีความรู้ความเข้าใจเกี่ยวกับบทบาทและภารกิจของ หน่วยงานในสังกัดกระทรวงยุติธรรมมากขึ้น</li> <li>2. ประชาชนรู้จักสิทธิหน้าที่และประโยชน์ที่ตนพึงมีในกระบวนการยุติธรรมในแต่ละขั้นตอน</li> <li>3. ประชาชนมีการเข้าถึงและเลือกใช้กระบวนการยุติธรรมทางเลือกมากขึ้น</li> </ol>
<p>7. พื้นที่เป้าหมาย</p>	<p>ประชาชนในพื้นที่ทั้ง 13 อำเภอในจังหวัดกาญจนบุรี</p>
<p>8. กิจกรรมหลัก</p>	<p>กิจกรรมหน่วยงานในสังกัดกระทรวงยุติธรรมบูรณาการกับพื้นที่ร่วมประชาสัมพันธ์บทบาทและ ภารกิจ เพื่อให้ความรู้และการอำนวยความสะดวกแก่ประชาชน</p>
<p>8.1 กิจกรรมหลักที่ 1</p> <p>งบประมาณ</p> <p>ผู้รับผิดชอบ</p> <p>หน่วยงานที่เกี่ยวข้อง</p>	<p>กิจกรรมสร้างการรับรู้เกี่ยวกับบทบาทและภารกิจของหน่วยงานในสังกัดกระทรวงยุติธรรม เพื่อให้ความรู้และการอำนวยความสะดวกแก่ประชาชน</p> <p>536,900 บาท</p> <p>นางตะติมา นุ้ยฉิม ผู้อำนวยการสำนักงานคุมประพฤติจังหวัดกาญจนบุรี ปฏิบัติหน้าที่ยุติธรรม จังหวัดกาญจนบุรี สำนักงานยุติธรรมจังหวัดกาญจนบุรี</p>
<p>9. หน่วยงานดำเนินการ</p>	<p>สำนักงานยุติธรรมจังหวัดกาญจนบุรี</p>
<p>10. ระยะเวลาในการดำเนินโครงการ</p>	<p>เริ่มต้น 1 ตุลาคม พ.ศ.2567 สิ้นสุด 30 กันยายน พ.ศ.2568</p>
<p>11. งบประมาณ</p>	<p>536,900 บาท</p>
<p>12. ผลผลิต (Output)</p>	<p>ประชาชนในพื้นที่ที่มีการตอบสนอง มีความรู้และมีภูมิคุ้มกันที่ดีในขั้นตอนของกระบวนการยุติธรรม</p>
<p>13. ผลลัพธ์จากการดำเนินโครงการ (Outcome)</p>	<ol style="list-style-type: none"> <li>1. ประชาชนในพื้นที่ที่มีความรู้ความเข้าใจ เกี่ยวกับบทบาทและภารกิจของหน่วยงานในสังกัด กระทรวงยุติธรรมมากขึ้น</li> <li>2. ประชาชนในพื้นที่รับรู้บทบาทและหน้าที่และสิทธิประโยชน์ของตนเองในกระบวนการ ยุติธรรมมากขึ้น</li> <li>3. ประชาชนเลือกใช้กระบวนการยุติธรรมทางเลือก เป็นการลดขั้นตอน ระยะเวลา และปริมาณ คดีในการเข้าสู่กระบวนการยุติธรรมกระแสหลัก</li> <li>4. ปริมาณปัญหาความขัดแย้งและอาชญากรรมในสังคมลดน้อยลง</li> <li>5. ประชาชนเข้าถึงกระบวนการยุติธรรมและบริการของภาครัฐอย่างเสมอภาคและเท่าเทียม</li> </ol>



## โครงการที่ 1.4 โครงการพัฒนาคุณภาพชีวิตของผู้สูงอายุ ผู้พิการ และผู้ด้อยโอกาส

หัวข้อ	รายละเอียด
1. ชื่อโครงการสำคัญ	โครงการพัฒนาคุณภาพชีวิตของผู้สูงอายุ ผู้พิการ และผู้ด้อยโอกาส
2. ชื่อแผนงาน	แผนงานส่งเสริมการพัฒนาจังหวัดและกลุ่มจังหวัดแบบบูรณาการ
3. แนวทางการพัฒนา	พัฒนาคุณภาพชีวิตของผู้สูงอายุ ผู้พิการ และผู้ด้อยโอกาส
4. หลักการและเหตุผล	<p>1. สถานการณ์ของประเทศที่เปลี่ยนแปลงไป ส่งผลให้เกิดความท้าทายของการเข้าสู่สังคมผู้สูงอายุที่ต้องมีการเตรียมการรองรับ การเปลี่ยนแปลงโครงสร้างประชากร โดยมีผู้สูงอายุจำนวนมากขึ้น วัยเด็กและวัยแรงงานลดลง ส่งผลต่ออัตราการพึ่งพิง ซึ่งอาจก่อให้เกิดปัญหาการล่อลวง รวมทั้งการเข้าไม่ถึงสวัสดิการต่างๆ ของภาครัฐ รวมทั้งปัญหาการใช้ชีวิตประจำวัน อีกทั้ง พบว่าผู้สูงอายุอยู่โดดเดี่ยวถูกทอดทิ้งจำนวนมากถูกกระทำด้วยความรุนแรง การตั้งครุฑไม้พร้อมที่ยังคงมีอยู่ ซึ่งอาจส่งผลให้เกิดการเป็นครอบครัวเลี้ยงเดี่ยวตามมา นอกจากนี้ การเพิ่มขึ้นของครอบครัวเปราะบาง ยากจน มีหนี้สิน โดยเฉพาะผลกระทบจากโรคติดเชื้อไวรัสโคโรนา 2019 (Covid-19) เป็นประเด็นที่ต้องบูรณาการความร่วมมือกับทุกภาคส่วนในการแก้ไขปัญหา ปัจจุบัน ปัญหาสังคมมีความซับซ้อนและรุนแรงมากขึ้น โดยเฉพาะอย่างยิ่งการทำความรุนแรงในครอบครัว การล่วงละเมิดต่อเด็ก การทอดทิ้งผู้สูงอายุ คนพิการ ให้ตกอยู่ในภาวะยากลำบาก ซึ่งจำเป็นต้องดำเนินการให้ความช่วยเหลืออย่างรวดเร็ว และมีประสิทธิภาพ เพื่อให้ผู้ประสบปัญหาทางสังคมเหล่านี้ ได้รับการคุ้มครองช่วยเหลืออย่างปลอดภัย และทัน ต่อเหตุการณ์</p> <p>2. จากสำนักงานสาธารณสุขจังหวัดกาญจนบุรี พบว่า กลุ่มสาเหตุการเสียชีวิต อันดับแรกของกาญจนบุรี คือ โรกระบบการไหลเวียนเลือด ดังนั้น จะเห็นได้ว่าโรคที่เป็นสาเหตุการเสียชีวิตอันดับหนึ่ง คือ โรกระบบการไหลเวียนเลือด ซึ่งสามารถป้องกันได้โดยการออกกำลังกายอย่างสม่ำเสมอ ควบคุมอาหาร ควบคุมน้ำหนัก งดเหล้า บุหรี่ และทำจิตใจให้สงบ ประกอบกับสัดส่วนจำนวนประชากรต่อจำนวนแพทย์ในพื้นที่แต่ละอำเภอของจังหวัดกาญจนบุรี พบว่าแพทย์ 1 คน มีสัดส่วนต่อจำนวนประชากรค่อนข้างสูงมาก ด้วยเหตุนี้ จึงมีความจำเป็นในการส่งเสริมให้เด็กและเยาวชน ทุกกลุ่มและทุกพื้นที่ทั้งในสถานศึกษาและนอกสถานศึกษา ประชาชนและผู้สูงอายุเกิดความรู้ ความตระหนัก ในประโยชน์ และทัศนคติที่ถูกต้องของการออกกำลังกายและการเล่นกีฬาขั้นพื้นฐาน ตามความถนัด หรือความสนใจเฉพาะบุคคลอย่างต่อเนื่อง ทั้งในระดับท้องถิ่น และระดับจังหวัด เพื่อรักษาสุขภาพทางกาย รู้เท่าทันโรคภัย และนันทนาการสร้างสรรค์สุขภาพทางใจ ตลอดจนเกิดการส่งเสริมสนับสนุนความร่วมมือระหว่างภาครัฐและเอกชนภายในจังหวัดกาญจนบุรี ในการขับเคลื่อนการพัฒนาสังคม โดยใช้กีฬาเป็นสื่อกลาง</p>
5. วัตถุประสงค์ของโครงการ	<ol style="list-style-type: none"> <li>1) เพื่อพัฒนาประสิทธิภาพการให้บริการช่วยเหลือผู้ประสบปัญหาทางสังคม</li> <li>2) เพื่อพัฒนาศักยภาพเจ้าหน้าที่องค์กรปกครองส่วนท้องถิ่น อาสาสมัครพัฒนาสังคมและความมั่นคงของมนุษย์ (อพม.) และเครือข่ายในชุมชนด้านการช่วยเหลือผู้ประสบปัญหาทางสังคม</li> <li>3) เพื่อส่งเสริมให้มีเครือข่ายที่มีศักยภาพด้านการช่วยเหลือผู้ประสบปัญหาทางสังคมในระดับพื้นที่</li> <li>4) เพื่อเสริมสร้างความเข้มแข็งให้กับคณะทำงานโรงเรียนผู้สูงอายุจังหวัดกาญจนบุรี</li> <li>5) เพื่อขับเคลื่อนการดำเนินงานโรงเรียนผู้สูงอายุในจังหวัดกาญจนบุรีให้มีคุณภาพ</li> <li>6) เพื่อเสริมสร้างทักษะความรู้ และพัฒนาศักยภาพบุคลากรในการ ดูแลผู้สูงอายุให้เป็นไปตามมาตรฐานและมีคุณภาพ</li> <li>7) เพื่อผลักดันให้ภาคส่วนต่างๆ มีส่วนร่วมในบทบาทการดูแลคุ้มครองผู้สูงอายุ</li> </ol>

หัวข้อ	รายละเอียด
	8) เพื่อจัดกิจกรรมส่งเสริมการออกกำลังกายและนันทนาการมวลชนพัฒนาสุขภาพที่ดีทุกช่วงวัย 9) เพื่อส่งเสริมและสนับสนุนให้เด็ก เยาวชน ประชาชน ผู้ด้อยโอกาส และผู้สูงอายุได้รับโอกาสในการออกกำลังกายและการเล่นกีฬาตามความถนัดอย่างทั่วถึง สร้างค่านิยมวิถีชีวิตรักการออกกำลังกายและการเล่นกีฬาสู่การมีสุขภาพและสมรรถภาพที่ดี
6. ตัวชี้วัดและค่าเป้าหมาย	1) จำนวนผู้จัดการรายกรณี (Case Manager) 242 คน 2) ร้อยละ 90 ของเจ้าหน้าที่องค์กรปกครองส่วนท้องถิ่น อาสาสมัคร และเครือข่ายในชุมชนมีความรู้ความเข้าใจในการดำเนินงานด้านการช่วยเหลือผู้ประสบปัญหาทางสังคม 3) ร้อยละ 80 ของคณะทำงานโรงเรียนผู้สูงอายุมีความเข้าใจการดำเนินงานโรงเรียนผู้สูงอายุเพิ่มขึ้น 4) ร้อยละ 80 ของผู้เข้ารับการอบรมมีความรู้ความเข้าใจในการดูแลผู้สูงอายุได้อย่างมีคุณภาพและเป็นไปตามมาตรฐานหลักสูตร การดูแลผู้สูงอายุขั้นเบื้องต้น 18 ชั่วโมง 5) กิจกรรมการออกกำลังกายและนันทนาการเสริมสร้างศักยภาพการกีฬาในการสร้างคุณค่าทางสังคมทุกช่วงวัย จำนวนไม่น้อยกว่า 4 กิจกรรม 6) เด็ก เยาวชน ประชาชน ผู้ด้อยโอกาส และผู้สูงอายุจังหวัดกาญจนบุรี เข้าร่วมกิจกรรมส่งเสริมการออกกำลังกายและนันทนาการมวลชนทุกช่วงวัย จำนวนไม่น้อยกว่า 2,000 คน
7. พื้นที่เป้าหมาย	จำนวน 121 ตำบล ในพื้นที่ 13 อำเภอ ในจังหวัดกาญจนบุรี
8. กิจกรรมหลัก	พัฒนาคุณภาพชีวิตของผู้สูงอายุ ผู้พิการ และผู้ด้อยโอกาส
8.1 กิจกรรมหลักที่ 1 งบประมาณ ผู้รับผิดชอบ หน่วยงานที่เกี่ยวข้อง	กิจกรรมพัฒนาศักยภาพผู้ดูแลผู้สูงอายุในชุมชน 452,700 บาท นางจันทร์จิรา พัฒนศิริ ตำแหน่ง : พัฒนาสังคมและความมั่นคงของมนุษย์จังหวัดกาญจนบุรี สำนักงานพัฒนาสังคมและความมั่นคงของมนุษย์จังหวัดกาญจนบุรี
8.2 กิจกรรมหลักที่ 2 งบประมาณ ผู้รับผิดชอบ หน่วยงานที่เกี่ยวข้อง	กิจกรรมส่งเสริมการคุ้มครองช่วยเหลือผู้ประสบปัญหาทางสังคมในชุมชน 884,500 บาท นางจันทร์จิรา พัฒนศิริ ตำแหน่ง : พัฒนาสังคมและความมั่นคงของมนุษย์จังหวัดกาญจนบุรี สำนักงานพัฒนาสังคมและความมั่นคงของมนุษย์จังหวัดกาญจนบุรี
8.3 กิจกรรมหลักที่ 3 งบประมาณ ผู้รับผิดชอบ หน่วยงานที่เกี่ยวข้อง	กิจกรรมส่งเสริมการบูรณาการในการพัฒนาคุณภาพชีวิตผู้สูงอายุ 363,200 บาท นางจันทร์จิรา พัฒนศิริ ตำแหน่ง : พัฒนาสังคมและความมั่นคงของมนุษย์จังหวัดกาญจนบุรี สำนักงานพัฒนาสังคมและความมั่นคงของมนุษย์จังหวัดกาญจนบุรี
8.4 กิจกรรมหลักที่ 4 งบประมาณ ผู้รับผิดชอบ หน่วยงานที่เกี่ยวข้อง	กิจกรรมส่งเสริมกีฬามวลชนกาญจนบุรีพัฒนาสุขภาพที่ดีทุกช่วงวัย 2,000,000 บาท นางสาวกิริดา ลำไคร์ตัน ตำแหน่ง: ท่องเที่ยวและกีฬาจังหวัดกาญจนบุรี สำนักงานการท่องเที่ยวและกีฬาจังหวัดกาญจนบุรี
9. หน่วยงานดำเนินการ	1. สำนักงานพัฒนาสังคมและความมั่นคงของมนุษย์จังหวัดกาญจนบุรี 2. สำนักงานการท่องเที่ยวและกีฬาจังหวัดกาญจนบุรี
10. ระยะเวลาในการดำเนินโครงการ	เริ่มต้น 1 ตุลาคม พ.ศ.2567 สิ้นสุด 30 กันยายน พ.ศ.2568
11. งบประมาณ	3,700,400 บาท
12. ผลผลิต (Output)	1. จำนวนผู้จัดการรายกรณี (Case Manager) 242 คน 2. คณะทำงานโรงเรียนผู้สูงอายุมีความเข้าใจการดำเนินงานโรงเรียนผู้สูงอายุเพิ่มขึ้น ร้อยละ 80

หัวข้อ	รายละเอียด
	<p>3. ผู้เข้ารับการอบรมมีความรู้ความเข้าใจในการดูแลผู้สูงอายุได้อย่างมีคุณภาพ และเป็นไปตามมาตรฐานหลักสูตรการดูแลผู้สูงอายุขั้นเบื้องต้น 18 ชั่วโมง ร้อยละ 80</p> <p>4. เกิดกิจกรรมการออกกำลังกายและนันทนาการเสริมสร้างศักยภาพการกีฬาในการสร้างคุณค่าทางสังคมทุกช่วงวัย จำนวนไม่น้อยกว่า 4 กิจกรรม</p> <p>5. เด็ก เยาวชน ประชาชน ผู้ด้อยโอกาสและผู้สูงอายุจังหวัดกาญจนบุรี เข้าร่วมกิจกรรมส่งเสริมการออกกำลังกายและนันทนาการมวลชนทุกช่วงวัย จำนวนไม่น้อยกว่า 2,000 คน</p>
13. ผลลัพธ์จากการดำเนินโครงการ (Outcome)	<p>1. เจ้าหน้าที่องค์กรปกครองส่วนท้องถิ่น อาสาสมัคร และเครือข่ายในชุมชนมีความรู้ความเข้าใจในการดำเนินงานด้านการช่วยเหลือผู้ประสบปัญหาทางสังคม ร้อยละ 90</p> <p>2. โรงเรียนผู้สูงอายุเกิดความเข้มแข็งสามารถดำเนินการได้อย่างต่อเนื่อง</p> <p>3. เกิดการขยายผลการดำเนินงานโรงเรียนผู้สูงอายุในจังหวัดกาญจนบุรี</p> <p>4. เกิดการเชื่อมโยงการดำเนินงานด้านผู้สูงอายุ โดยใช้โรงเรียนผู้สูงอายุเป็นศูนย์กลางในการดำเนินงาน</p> <p>5. ผู้เข้ารับการอบรมมีทักษะความรู้ และได้รับการพัฒนาศักยภาพในการดูแลผู้สูงอายุให้เป็นไปตามมาตรฐานและมีคุณภาพ</p> <p>6. หน่วยงาน ภาครีเครือข่าย อาสาสมัคร และภาคส่วนต่างๆ เข้ามามีส่วนร่วมในบทบาทการดูแลคุ้มครองผู้สูงอายุมากขึ้น</p> <p>7. ผู้สูงอายุที่ได้รับการดูแลมีคุณภาพชีวิตที่ดีขึ้น</p> <p>8. ประชาชนในจังหวัดกาญจนบุรีทุกกลุ่ม ทุกเพศ ทุกวัยมีโอกาสในการร่วมกิจกรรมออกกำลังกายและการเล่นกีฬาอย่างทั่วถึง อย่างน้อย 2,000 คน/ปี</p>

### โครงการที่ 1.5 โครงการเพิ่มประสิทธิภาพการดูแลความปลอดภัยในชีวิตและทรัพย์สินและเสริมสร้างความมั่นคงของชาติ

หัวข้อ	รายละเอียด
1. ชื่อโครงการสำคัญ	โครงการเพิ่มประสิทธิภาพการดูแลความปลอดภัยในชีวิตและทรัพย์สินและเสริมสร้างความมั่นคงของชาติ
2. ชื่อแผนงาน	แผนงานส่งเสริมการพัฒนาจังหวัดและกลุ่มจังหวัดแบบบูรณาการ
3. แนวทางการพัฒนา	เพิ่มประสิทธิภาพการดูแลความปลอดภัยในชีวิตและทรัพย์สินของประชาชน และเสริมสร้างความมั่นคงของชาติ
4. หลักการและเหตุผล	<p>1. จังหวัดกาญจนบุรีมีจำนวนผู้เสียชีวิต 4 ปีย้อนหลัง (พ.ศ. 2562 – 2565) ซึ่งบูรณาการจากข้อมูลจาก 3 หน่วยงาน ได้แก่ กระทรวงสาธารณสุข สำนักงานตำรวจแห่งชาติ และบริษัทกลางคุ้มครองผู้ประสบภัยจากรถ คือ 325, 254 และ 248 ราย ตามลำดับ ซึ่งพบว่ามีจำนวนผู้เสียชีวิตสูงกว่าค่าเป้าหมายที่รัฐบาลกำหนดไว้ในทุกปี คือ ปี 2563 คือ 269 และปี 2564 คือ 248 ราย ปี 2565 คือ 226 ราย โดยผู้เสียชีวิตส่วนใหญ่เกิดอุบัติเหตุในพื้นที่อำเภอเมืองกาญจนบุรี ท่าม่วง และท่ามะกา ซึ่งเป็นเขตชุมชนเมืองและมีอุตสาหกรรมมาก ยานพาหนะที่เกิดอุบัติเหตุสูงที่สุดคือรถจักรยานยนต์ มีมากถึงเกือบ 70 % ในปี 2565 ดังนั้น จังหวัดกาญจนบุรีจึงต้องสร้างความรู้ความเข้าใจและวิธีปฏิบัติให้แก่ประชาชนในพื้นที่อำเภอเสี่ยงสูง คือ อำเภอเมืองกาญจนบุรี อำเภอท่าม่วง และอำเภอท่ามะกา เพื่อลดความสูญเสียของประชาชนต่อไป</p>

หัวข้อ	รายละเอียด
	<p>2. สถิติการเกิดสาธารณภัยในปี 2564 จำนวน 49 ครั้ง สร้างความเสียหายในพื้นที่ 12 อำเภอ (ยกเว้นอำเภอสังขละบุรี) 59 ตำบล 503 หมู่บ้าน และปี 2565 จำนวน 57 ครั้ง สร้างความเสียหายในพื้นที่ 13 อำเภอ 72 ตำบล 629 หมู่บ้าน จากสถิติพบว่าการเกิดสาธารณภัยมีแนวโน้มเพิ่มมากขึ้นและแต่ละครั้งที่เกิดสาธารณภัยนั้น จากสถิติพบว่าการเกิดสาธารณภัยมีแนวโน้มเพิ่มมากขึ้นและแต่ละครั้งที่เกิดสาธารณภัยนั้น ส่งผลให้เกิดความสูญเสียทั้งชีวิตและทรัพย์สินของประชาชน และยังเป็นผลกระทบโดยตรงหรือทางอ้อมต่อเศรษฐกิจ เนื่องจากต้องนำงบประมาณไปใช้ในการช่วยเหลือ/รักษาพยาบาลผู้ประสบภัย พื้นฟูบูรณะถนนหนทางสิ่งปลูกสร้าง และระบบสาธารณูปโภค ดังนั้น เพื่อเป็นการลดความสูญเสียที่จะเกิดขึ้นและเป็นการป้องกันการเกิดภัยพิบัติแบบยั่งยืน จึงจำเป็นต้องให้ประชาชนเข้ามา มีส่วนร่วม เพื่อเป็นการเตรียมความพร้อมในการจัดการภัย ทั้งก่อนเกิดภัย ขณะเกิดภัย และหลังเกิดภัย เพราะหากประชาชนในชุมชนสามารถลดความเสี่ยงที่มีอยู่ในชุมชนลงได้จะสามารถทำให้ภัยพิบัติลดลงหรือไม่เกิดขึ้น หรือแม้เกิดขึ้นก็จะส่งผลกระทบต่อเกิดความเสียหายน้อยลงหรือไม่เสียหายเลย</p> <p>3. กอ.รมน.จังหวัด ก.จ. ได้นำนโยบายดังกล่าวเพื่อขับเคลื่อนงานด้านมวลชนด้วยการจัดกิจกรรมเพื่อปลูกฝังจิตสำนึกความเป็นพลเมืองที่ดี และเรียนรู้ แหล่งประวัติศาสตร์ชาติไทย เพื่อเป็นแนวทางการสร้างเสริมอุดมการณ์ด้านสถาบันหลักของชาติ จึงมีความจำเป็นต้องให้มีการจัดกิจกรรมเพื่อสร้างจิตสำนึกยึดมั่นในสถาบันชาติ ศาสนา พระมหากษัตริย์ มีความภาคภูมิใจในความเป็นไทยและประวัติศาสตร์ชาติไทยอย่างต่อเนื่องเพื่อย้ำคิดย้ำทำ และในขณะเดียวกันสถานการณ์ด้านปัญหาความมั่นคง เช่น ยาเสพติดที่มีปัญหาความรุนแรงเพิ่มมากขึ้นในสังคม ปัญหาด้านสาธารณภัยในเรื่องต่าง ๆ การหลอกลวงทางโซเชียลมีเดียฉบับวันจะมีการแพร่ขยายไปทุกพื้นที่ เป็นต้น โดยเฉพาะยุคดิจิทัลสามารถเชื่อมโยงผู้คนทุกเพศทุกวัยจากทั่วโลก ผ่านทางโซเชียลเน็ตเวิร์ค ซึ่งสามารถเชื่อมโยงข้อมูลข้อมูลต่างๆ ได้สะดวกและรวดเร็วจึงเป็นอันตรายที่ต้องรู้เท่าทันเล่ห์กลการหลอกลวงบนโซเชียลเน็ตเวิร์ค กอ.รมน.จังหวัด ก.จ. จึงได้เสนอแผนการจัดทำโครงการเสริมสร้างอุดมการณ์ด้านสถาบันหลักของชาติและรู้เท่าทันปัญหาความมั่นคง</p> <p>4. จังหวัดกาญจนบุรีได้มีการจัดทำแผนพัฒนาจังหวัดและแผนปฏิบัติการประจำปีเป็นประจำทุกปี ซึ่งมีโครงการต่าง ๆ หลายโครงการที่ได้รับงบประมาณในการพัฒนาจังหวัด ดังนั้น เพื่อเป็นการติดตามและประเมินผลโครงการตามแผนพัฒนาจังหวัดและแผนปฏิบัติการประจำปี เพื่อให้ทราบว่าโครงการดังกล่าวตรงกับความต้องการของประชาชนและผู้มีส่วนได้ส่วนเสียมากน้อยหรือไม่ อย่างไร และโครงการดังกล่าวทำให้เกิดการพัฒนาและเป็นประโยชน์ต่อชุมชน/หมู่บ้าน จริงหรือไม่ จึงมีความจำเป็นต้องมีการสำรวจความคิดเห็นของประชาชนและผู้มีส่วนได้ส่วนเสียที่มีต่อการจัดทำโครงการดังกล่าว</p>
5. วัตถุประสงค์ของโครงการ	<p>(1) เพื่อลดพฤติกรรมเสี่ยงของผู้ใช้รถจักรยานยนต์ และเพิ่มอัตราการสวมหมวกนิรภัยในพื้นที่เป้าหมาย และเพื่อให้ผู้เข้ารับการศึกษาฝึกอบรมได้รับความรู้และทักษะเกี่ยวกับการขับขี่รถจักรยานยนต์อย่างถูกต้องตามหลักการขับขี่ปลอดภัย และถูกกฎจราจร</p> <p>(2) เพื่อลดความสูญเสียทั้งทางด้านชีวิตและทรัพย์สินของประชาชนจากสาธารณภัย และเพื่อให้หมู่บ้าน/ชุมชนในพื้นที่เสี่ยงภัยมีความพร้อมในการจัดการสาธารณภัยของหมู่บ้าน/ชุมชนอย่างเป็นระบบ โดยหมู่บ้าน/ชุมชนร่วมกันคิด วางแผน และแก้ปัญหาการใช้ทรัพยากรที่มีอยู่อย่างมีประสิทธิภาพ</p> <p>(3) เพื่อติดตามและประเมินผลการปฏิบัติงานตามแผนปฏิบัติการ ประจำปีงบประมาณ พ.ศ. 2568 เพื่อการพัฒนาจังหวัดกาญจนบุรี ซึ่งสามารถนำไปใช้พิจารณา</p>

หัวข้อ	รายละเอียด
	(4) เพื่อติดตามปัญหา อุปสรรค การดำเนินโครงการตามแผนปฏิบัติการประจำปีงบประมาณ พ.ศ. 2568 เพื่อการพัฒนาจังหวัดกาญจนบุรี (5) เพื่อประเมินความคุ้มค่าและประโยชน์ที่ได้รับของโครงการ
6. ตัวชี้วัดและค่าเป้าหมาย	1. อัตราการเสียชีวิตจากอุบัติเหตุทางถนนต่อประชากรแสนคน หรือจำนวนอุบัติเหตุทางถนน ลดลงอย่างน้อยร้อยละ 5 เทียบกับปี 2567 2. เยาวชนผ่านแบบการประเมินความเข้าใจตามเกณฑ์ที่กำหนดอย่างน้อยร้อยละ 80 3. จำนวนผู้เข้าร่วมโครงการ 50 คนต่อรุ่น ทั้งหมด 5 รุ่น รวม 250 คน และผ่านการประเมินตามเกณฑ์ที่กำหนดจำนวนร้อยละ 80 ของผู้เข้าร่วมโครงการฯ 4. เพื่อเสริมสร้างอุดมการณ์ด้านสถาบันหลักของชาติให้กับกลุ่มเป้าหมาย และตระหนักรู้ปัญหาภัยคุกคามในปัจจุบัน 5. รายงานการติดตามประเมินผลโครงการตามแผนปฏิบัติการประจำปีงบประมาณ พ.ศ 2568
7. พื้นที่เป้าหมาย	1. โรงเรียนในพื้นที่อำเภอเมืองกาญจนบุรี ท่าม่วง และท่ามะกา จังหวัดกาญจนบุรี 3. พื้นที่ตำบลเป้าหมายตามประกาศจังหวัดกาญจนบุรี เรื่อง พื้นที่เป้าหมายในการเสริมสร้างความมั่นคงเชิงพื้นที่ พ.ศ.2566 2. โครงการที่จังหวัดกาญจนบุรีได้รับการจัดสรรงบประมาณ ภายใต้แผนงานยุทธศาสตร์ส่งเสริมการพัฒนาจังหวัดและกลุ่มจังหวัดแบบบูรณาการ
8. กิจกรรมหลัก	เพิ่มประสิทธิภาพการดูแลความปลอดภัยในชีวิตและทรัพย์สินและเสริมสร้างความมั่นคงของชาติ
8.1 กิจกรรมหลักที่ 1 งบประมาณ ผู้รับผิดชอบ หน่วยงานที่เกี่ยวข้อง	กิจกรรมฝึกอบรมเยาวชนขับขี่ปลอดภัยเสริมสร้างวินัยจราจรในโรงเรียน 115,500 บาท นายอุทัย ชันทอง ตำแหน่ง รักษาการแทน หน.ป้องกันและบรรเทาสาธารณภัยจังหวัดกาญจนบุรี สำนักงานป้องกันและบรรเทาสาธารณภัยจังหวัดกาญจนบุรี
8.2 กิจกรรมหลักที่ 2 งบประมาณ ผู้รับผิดชอบ หน่วยงานที่เกี่ยวข้อง	กิจกรรมยกระดับความปลอดภัยในชีวิตและทรัพย์สินแก่ประชาชนและนักท่องเที่ยว 214,500 บาท นายอุทัย ชันทอง ตำแหน่ง รักษาการแทน หน.ป้องกันและบรรเทาสาธารณภัยจังหวัดกาญจนบุรี สำนักงานป้องกันและบรรเทาสาธารณภัยจังหวัดกาญจนบุรี
8.3 กิจกรรมหลักที่ 3 งบประมาณ ผู้รับผิดชอบ หน่วยงานที่เกี่ยวข้อง	กิจกรรมเสริมสร้างอุดมการณ์ด้านสถาบันหลักของชาติและรู้เท่าทันปัญหาความมั่นคง 542,000 บาท พ.อ.ศตวรรษ อินทร์กิง ตำแหน่ง: รอง ผอ.รมน.จังหวัดกาญจนบุรี กอ.รมน.จังหวัดกาญจนบุรี
8.4 กิจกรรมหลักที่ 4 งบประมาณ ผู้รับผิดชอบ หน่วยงานที่เกี่ยวข้อง	กิจกรรมติดตามและประเมินผลโครงการตามแผนพัฒนาจังหวัดและแผนปฏิบัติการประจำปี พ.ศ. 2568 นางนภัสสินท์ โพธิ์ศรี ตำแหน่ง : สถิติจังหวัดกาญจนบุรี สำนักงานสถิติจังหวัดกาญจนบุรี/สำนักงานจังหวัดกาญจนบุรี
9. หน่วยงานดำเนินการ	1. สำนักงานป้องกันและบรรเทาสาธารณภัยจังหวัดกาญจนบุรี 2. กอ.รมน.จังหวัดกาญจนบุรี 3. สำนักงานสถิติจังหวัดกาญจนบุรี 4. สำนักงานจังหวัดกาญจนบุรี
10. ระยะเวลาในการดำเนินโครงการ	เริ่มต้น 1 ตุลาคม พ.ศ.2567 สิ้นสุด 30 กันยายน พ.ศ.2568

หัวข้อ	รายละเอียด
11. งบประมาณ	1,072,000 บาท
12. ผลผลิต (Output)	<ol style="list-style-type: none"> <li>จำนวนผู้เข้าร่วมการอบรมด้านความปลอดภัยทางถนน ไม่น้อยกว่า 250 คน และผ่านการฝึกอบรมตามเกณฑ์ที่กำหนดจำนวนร้อยละ 80 ของผู้เข้าอบรม</li> <li>จำนวนผู้เข้าร่วมโครงการ 50 คนต่อรุ่น ทั้งหมด 5 รุ่น รวม 250 คน และผ่านการประเมินตามเกณฑ์ที่กำหนดจำนวนร้อยละ 80 ของผู้เข้าร่วมโครงการฯ</li> <li>นักเรียน และ ประชาชนกลุ่มเป้าหมาย มีการดำรงไว้ซึ่งจิตสำนึกในสถาบันหลักของชาติ และตระหนักถึงปัญหาจากภัยคุกคามที่เกิดขึ้นในสังคม จำนวน 800 คน</li> <li>จังหวัดกาญจนบุรี มีรายงานสรุปผลการดำเนินงานตามแผนพัฒนาจังหวัดกาญจนบุรี ประจำปีงบประมาณ พ.ศ.2568</li> </ol>
13. ผลลัพธ์จากการดำเนินโครงการ (Outcome)	<ol style="list-style-type: none"> <li>สถิติการเกิดอุบัติเหตุทางถนน อัตราการเสียชีวิต ผู้บาดเจ็บ และการสูญเสียชีวิตลดลง</li> <li>ประชาชนสวมหมวกนิรภัยขับขี่รถจักรยานยนต์เพิ่มขึ้น</li> <li>เยาวชนมีความรู้เกี่ยวกับกฎจราจรและแนวทางในการขับขี่รถจักรยานยนต์ให้ปลอดภัยมากขึ้น</li> <li>หมู่บ้าน/ชุมชนมีแผนป้องกันและบรรเทาสาธารณภัยหมู่บ้าน/ชุมชน เพื่อใช้ในการรับมือกับสาธารณภัยที่อาจจะเกิดขึ้น</li> <li>สร้างความตระหนักรู้ในการเสริมสร้างอุดมการณ์ด้านสถาบันหลักของชาติและรู้เท่าทันปัญหาความมั่นคง</li> <li>ทำให้ทราบความคุ้มค่าและประโยชน์ในการดำเนินงานโครงการของจังหวัด</li> <li>ทำให้ทราบความคิดเห็นของประชาชนที่มีต่อโครงการตามแผนปฏิบัติการว่ามีผลสำเร็จมากน้อยเพียงใด ตลอดจนความพึงพอใจที่มีต่อโครงการ ข้อเสนอแนะและข้อคิดเห็นโครงการนี้</li> </ol>

### โครงการที่ 1.6 โครงการส่งเสริมและต่อยอดโครงการอันเนื่องมาจากพระราชดำริฯ

หัวข้อ	รายละเอียด
1. ชื่อโครงการสำคัญ	โครงการส่งเสริมและต่อยอดโครงการอันเนื่องมาจากพระราชดำริฯ
2. ชื่อแผนงาน	แผนงานส่งเสริมการพัฒนาจังหวัดและกลุ่มจังหวัดแบบบูรณาการ
3. แนวทางการพัฒนา	<ol style="list-style-type: none"> <li>ส่งเสริมการจัดกิจกรรมเชิงสร้างสรรค์แก่กลุ่มเสี่ยงเพื่อลดปัญหา ยาเสพติด อาชญากรรม และแม่วิัยโส</li> <li>การพัฒนาเมืองให้น่าอยู่ เป็นมิตรต่อสิ่งแวดล้อม</li> </ol>
4. หลักการและเหตุผล	<p>1. โครงการ TO BE NUMBER ONE เป็นโครงการในทูลกระหม่อมหญิงอุบลรัตนราชกัญญา สิริวัฒนาพรรณวดีดำเนินโครงการต่อเนื่องมาตลอดทุกปี ตามแผนพัฒนาของสำนักงานสาธารณสุขจังหวัดกาญจนบุรี เนื่องจากปัญหา ยาเสพติดยังคงเป็นปัญหาที่สำคัญและต้องให้การป้องกันและแก้ไขปัญหาย่างจริงจังและต่อเนื่อง โดยเฉพาะในกลุ่มเยาวชนซึ่งเป็นเป้าหมายของผู้ค้า ยาเสพติด ดังนั้น การนำเอายุทธศาสตร์ในการป้องกันและแก้ไขปัญหายาเสพติด มาใช้ในการดูแลป้องกันกลุ่มเป้าหมายเยาวชนอายุ 10-24 ปี จึงเป็นสิ่งที่สำคัญจากข้อมูลผู้เข้ารับการบำบัดรักษา ยาเสพติดโดยวิธีสมัครใจ ในสถานบริการของรัฐในจังหวัดกาญจนบุรีปี ปี 2564 พบว่าอายุผู้บำบัดส่วนใหญ่อยู่ในช่วงอายุ 18-24 ปี (ร้อยละ 29.42) รองลงมาช่วงอายุ น้อยกว่า 39 ปี (เฉลี่ยร้อยละ 21.93) และช่วงอายุ 25-29 ปี (เฉลี่ยร้อยละ 16.54) และพบน้อยที่สุดอายุ 12-17 ปี (เฉลี่ยร้อยละ 6.65) ซึ่งกลุ่มผู้เสพ ผู้ติดจะอยู่ในชุมชน โรงเรียน และ สถานประกอบการ ซึ่งการจัดการด้านการปราบปราม และการบำบัดรักษา เป็นเพียงการแก้ไขปัญหาที่ปลายเหตุ</p>

หัวข้อ	รายละเอียด
	<p>การสร้างภูมิคุ้มกัน และความเข้มแข็งในการป้องกันตนเองเยาวชน และประชาชนทั่วไป ตลอดจนการสร้างและชักชวน ให้มีส่วนร่วมเป็นพลังในการต่อสู้กับยาเสพติด จึงเป็นหนทาง และโอกาสที่จะช่วยแก้ไขปัญหายาเสพติดของประชาชนจังหวัดกาญจนบุรี ได้อย่างยั่งยืน</p> <p>2. สำนักงานปศุสัตว์จังหวัดกาญจนบุรีต้องการผลักดันโครงการสร้างพื้นที่ปลอดโรคพิษสุนัขบ้าในระดับ ท้องถิ่น ภายใต้แผนยุทธศาสตร์การดำเนินโครงการสัตว์ปลอดโรค คนปลอดภัย จากโรคพิษสุนัขบ้า ตามพระปณิธาน ศาสตราจารย์ ดร.สมเด็จเจ้าฟ้าฯ กรมพระศรีสวางควัฒน วรขัตติยราชนารี ปี 2564-2568 โดยในปีงบประมาณ 2566 เทศบาลตำบลหนองผ้าย อำเภอเลาขวัญ ได้ผ่านการ รับรองพื้นที่ปลอดโรคพิษสุนัขบ้า ระดับท้องถิ่น เป็นที่เรียบร้อยแล้ว ประกอบกับองค์กรปกครอง ส่วนท้องถิ่นอื่นๆในอำเภอเลาขวัญให้ความสำคัญและพร้อมผลักดันโครงการนี้ ดังนั้นอำเภอเลา ขวัญจึงเป็นอำเภอที่สามารถผลักดันเป็นอำเภอปลอดโรคพิษสุนัขบ้าได้ ซึ่งเกณฑ์การพิจารณา เรื่องการฉีดวัคซีนป้องกันโรคพิษสุนัขบ้าในสัตว์ และการควบคุมจำนวนประชากรสุนัข นั้นเป็น สองหัวข้อในหลักเกณฑ์การประเมินพื้นที่ปลอดโรคพิษสุนัขบ้า ระดับท้องถิ่นด้วย</p> <p>ในประเทศไทยมีศูนย์พักพิงสัตว์ที่ได้มาตรฐานหลายแห่ง ประกอบกับสำนักงาน ปศุสัตว์จังหวัดกาญจนบุรีต้องการผลักดันโครงการสร้างพื้นที่ปลอดโรคพิษสุนัขบ้าในระดับ ท้องถิ่นดังในข้อ 1.2.3) นั้น ยังมีเกณฑ์การพิจารณาเรื่องการควบคุมจำนวนประชากรสุนัข หัวข้อย่อยการบริหารจัดการสุนัขไม่มีเจ้าของ หลักเกณฑ์เรื่องมีการบริหารจัดการหรือจัดตั้งศูนย์ พักพิงสัตว์หรือสถานสงเคราะห์สัตว์ในจังหวัด หรือแนวทางการบริหารจัดการสุนัขไม่มีเจ้าของ ในพื้นที่อื่น ๆ อีกด้วย แต่ในปัจจุบันจังหวัดกาญจนบุรียังไม่ได้จัดตั้งศูนย์พักพิงสัตว์ระดับจังหวัด และในระดับท้องถิ่นมีเพียงแห่งเดียว</p> <p>3. สวนสมเด็จพระศรีนครินทร์ จังหวัดกาญจนบุรี จัดสร้างขึ้นเพื่อเฉลิมพระเกียรติ เนื่องในมหามงคล สมัยที่สมเด็จพระศรีนครินทราบรมราชชนนี ทรงเจริญพระชนมายุครบ 80 พรรษา ได้เริ่มดำเนินการ จัดสร้าง และตกแต่งตั้งแต่ปี พ.ศ. 2528 ได้เปิดขึ้นอย่างเป็นทางการ โดยสมเด็จพระเจ้าพี่นางเธอเจ้า ฟ้ากัลยาณีวัฒนา กรมหลวงนราธิวาสราชนครินทร์ ทรงเป็นองค์ประธานในพิธีเปิด เมื่อวันที่ 31 มกราคม 2531 นับว่าเป็นสวนสาธารณะที่สวยงามตามธรรมชาติ โดยเฉพาะสวนหิน ที่เป็นส่วนหนึ่งของสวนสมเด็จพระศรีนครินทร์ ที่หาดูได้ไม่ถ้อยนัก พร้อมทั้งยังมีสัตว์ป่าบางชนิด มีต้นไม้ นานาพรรณ ให้ศึกษาค้นคว้าเชิงพฤกษศาสตร์ และระบบนิเวศวิทยาและสภาพสิ่งแวดล้อม ซึ่งจำเป็นต้องมีการดูแลรักษา การใส่ปุ๋ย การให้น้ำ ปรับปรุงภูมิทัศน์ และดูแลอาคารสถานที่ต่าง ๆ ภายในสวนสมเด็จพระศรีนครินทร์ เช่น ที่พักนักท่องเที่ยว</p>
5. วัตถุประสงค์ของโครงการ	<ol style="list-style-type: none"> <li>(1) เพื่อป้องกันไม่ให้เด็กและเยาวชนเข้าไปยุ่งเกี่ยวกับยาเสพติด โดยรณรงค์สร้างกระแส และปลูกจิตสำนึกที่เอื้อต่อการป้องกันและแก้ไขปัญหายาเสพติด</li> <li>(2) เพื่อพัฒนาและเสริมสร้างความเข้มแข็งของเยาวชนและประชาชนทั่วไปที่เป็นสมาชิกชมรม TO BE NUMBER ONE ในทุกประเภทของจังหวัดกาญจนบุรี</li> <li>(3) เพื่อสร้างและพัฒนาเครือข่ายชมรม TO BE NUMBER ONE ในจังหวัด</li> <li>(4) เพื่อควบคุม ลดประชากรสุนัขและแมวจรจัด ไม่มีเจ้าของ โดยวิธีการผ่าตัดทำหมันแก่สัตว์ ในพื้นที่จังหวัดกาญจนบุรี</li> <li>(5) ป้องกัน ควบคุมโรคพิษสุนัขบ้าโดยการฉีดวัคซีนป้องกันโรค</li> <li>(6) ฝึกอบรมเจ้าหน้าที่เพื่อให้มีความรู้ความเข้าใจในเรื่องโรคพิษสุนัขบ้า การฉีดวัคซีนป้องกันโรค พิษสุนัขบ้า และการบังคับสัตว์อย่างถูกวิธี</li> </ol>

หัวข้อ	รายละเอียด
	(7) ศึกษาดูงานการจัดตั้งและบริหารศูนย์พักพิงสัตว์ตามหลักเกณฑ์การประเมินพื้นที่ปลอดโรคพิษสุนัขบ้า (8) เพื่อเป็นการเตรียมความพร้อมของภูมิทัศน์ และสิ่งแวดล้อม ในการเปิดพระราชานุสาวรีย์สมเด็จพระเจ้าพี่นางเธอเจ้าฟ้ากัลยาณิวัฒนา กรมหลวงนราธิวาส ราชนครินทร์
6. ตัวชี้วัดและค่าเป้าหมาย	1. ร้อยละ 90 ของเยาวชนอายุ 10-24 ปี เป็นสมาชิกชมรม TO BE NUMBER ONE 2. ร้อยละ 70 ของอำเภอมีการดำเนินงานชมรม TO BE NUMBER ONE และศูนย์เพื่อนใจ TO BE NUMBER ONE 3. ลดประชากรสุนัขและแมวไม่มีเจ้าของโดยการผ่าตัดทำหมัน จำนวน 800 ตัว ฉีดวัคซีนป้องกันโรคพิษสุนัขบ้า จำนวน 6,000 ตัว 4. อบรมให้ความรู้เรื่องโรคพิษสุนัขบ้า การฉีดวัคซีนป้องกันโรคพิษสุนัขบ้า และการบังคับสัตว์อย่างถูกวิธีแก่เจ้าหน้าที่ของสำนักงานปศุสัตว์จังหวัดกาญจนบุรี และเจ้าหน้าที่ขององค์กรปกครองส่วนท้องถิ่น จำนวน 272 คน 5. ศึกษาดูงานการจัดตั้งและบริหารศูนย์พักพิงสัตว์ตามหลักเกณฑ์การประเมินพื้นที่ปลอดโรคพิษสุนัขบ้า จำนวน 130 คน 6. สอนสมเด็จพระศรีนครินทร์กาญจนบุรี และสอนสมเด็จพระเจ้าพี่นางเธอเจ้าฟ้ากัลยาณิวัฒนา กรมหลวงนราธิวาสราชนครินทร์ เป็นแหล่งท่องเที่ยวที่ได้รับการจัดสร้างพัฒนาและดูแลรักษา เพื่อรองรับนักท่องเที่ยวทั้งชาวไทย และชาวต่างประเทศ และเป็นแหล่งเรียนรู้ศึกษาดูงานของนักเรียน นักศึกษา
7. พื้นที่เป้าหมาย	3. พื้นที่ 13 อำเภอ ในจังหวัดกาญจนบุรี 2. สอนสมเด็จพระศรีนครินทร์ วิทยาลัยเกษตรและเทคโนโลยีกาญจนบุรี อ.เมือง จ.กาญจนบุรี
8. กิจกรรมหลัก	ส่งเสริมและต่อยอดโครงการอันเนื่องมาจากพระราชดำริฯ
8.1 กิจกรรมหลักที่ 1 งบประมาณ ผู้รับผิดชอบ หน่วยงานที่เกี่ยวข้อง	กิจกรรมรณรงค์ป้องกันและแก้ไขปัญหายาเสพติด TO BE NUMBER ONE จังหวัด ประจำปี 2568 2,547,000 บาท นางสาวศรีษฐา พานาสันต์ ตำแหน่ง: นักวิเคราะห์นโยบายและแผนชำนาญการพิเศษ กลุ่มงานควบคุมโรคไม่ติดต่อสุขภาพจิตและยาเสพติด สำนักงานสาธารณสุขจังหวัดกาญจนบุรี
8.2 กิจกรรมหลักที่ 2 งบประมาณ ผู้รับผิดชอบ หน่วยงานที่เกี่ยวข้อง	กิจกรรมรณรงค์ป้องกันและควบคุมโรคพิษสุนัขบ้าจังหวัดกาญจนบุรี ประจำปี 2568 1,910,000 บาท นายสามารถ ประสิทธิ์ผล ปศุสัตว์จังหวัดกาญจนบุรี สำนักงานปศุสัตว์จังหวัดกาญจนบุรี
8.3 กิจกรรมหลักที่ 3 งบประมาณ ผู้รับผิดชอบ หน่วยงานที่เกี่ยวข้อง	กิจกรรมสอนสมเด็จพระศรีนครินทร์กาญจนบุรี และสอนสมเด็จพระเจ้าพี่นางเธอเจ้าฟ้ากัลยาณิวัฒนา กรมหลวงนราธิวาสราชนครินทร์ 3,803,300 บาท นางจตุพร ตันติรังสี ตำแหน่ง: ผู้อำนวยการวิทยาลัยเกษตรและเทคโนโลยีกาญจนบุรี วิทยาลัยเกษตรและเทคโนโลยีกาญจนบุรี
9. หน่วยงานดำเนินการ	1. สำนักงานสาธารณสุขจังหวัดกาญจนบุรี 2. สำนักงานปศุสัตว์จังหวัดกาญจนบุรี 3. วิทยาลัยเกษตรและเทคโนโลยีกาญจนบุรี
10. ระยะเวลาในการดำเนินโครงการ	เริ่มต้น 1 ตุลาคม พ.ศ.2567 สิ้นสุด 30 กันยายน พ.ศ.2568



หัวข้อ	รายละเอียด
11. งบประมาณ	8,260,300 บาท
12. ผลผลิต (Output)	<p>1.เยาวชนอายุ 10-24 ปีเป็นสมาชิกชมรม TO BE NUMBER ONE มีภูมิคุ้มกันทางจิตใจ และมีแนวทางในการป้องกันยาเสพติด</p> <p>2.อำเภอมีการดำเนินงานชมรม TO BE NUMBER ONE และศูนย์เพื่อนใจ TO BE NUMBER ONE แบบบูรณาการกับงานอื่นอย่างยั่งยืน</p> <p>3. ศูนย์-แมวในพื้นที่สาธารณะ เช่น แหล่งชุมชน แหล่งท่องเที่ยว และสถานที่ราชการ ได้รับการผ่าตัดทำหมัน ไม่ต่ำกว่า 800 ตัว และได้รับการฉีดวัคซีนป้องกันโรค ไม่ต่ำกว่า 6,000 ตัว</p> <p>4. บุคลากร เจ้าหน้าที่ของสำนักงานปศุสัตว์จังหวัดกาญจนบุรี จำนวน 30 คน และเจ้าหน้าที่ขององค์กรปกครองส่วนท้องถิ่น ครอบคลุมพื้นที่ทั้ง 13 อำเภอ ท้องถิ่นละ 2 คน จาก 121 อปท. ได้รับความรู้เรื่องโรคพิษสุนัขบ้า การฉีดวัคซีนป้องกันโรคพิษสุนัขบ้า และการบังคับสัตว์อย่างถูกวิธี</p> <p>5. สอนสมเด็จพระศรีนครินทร์กาญจนบุรี และสอนสมเด็จพระเจ้าพี่นางเธอเจ้าฟ้ากัลยาณิวัฒนา กรมหลวงนราธิวาสราชนครินทร์ เป็นแหล่งท่องเที่ยวที่ได้รับการจัดสร้างพัฒนาและดูแลรักษา เพื่อรองรับนักท่องเที่ยวทั้ง ชาวไทย และชาวต่างประเทศ และเป็นแหล่งเรียนรู้ศึกษาดูงานของนักเรียน นักศึกษา</p>
13. ผลลัพธ์จากการดำเนินโครงการ (Outcome)	<p>1. กลุ่มเยาวชน และประชาชนทั่วไปได้รับการสร้างเสริมภูมิคุ้มกันทางจิตใจให้แกตนเอง และได้รับความรู้เกี่ยวกับการป้องกันตนเองให้ปลอดภัยจากยาเสพติด</p> <p>2. สามารถควบคุม และลดปริมาณสุนัข-แมวจรจัดครอบคลุมทุกพื้นที่ให้ลดน้อยลง และลดเหตุรำคาญอันตรายจากสัตว์จรจัด สามารถควบคุมและป้องกันโรคพิษสุนัขบ้าหรือโรคติดต่ออื่น ๆ มาสู่คน</p> <p>3. เจ้าหน้าที่ของสำนักงานปศุสัตว์จังหวัดกาญจนบุรี และเจ้าหน้าที่ขององค์กรปกครองส่วนท้องถิ่นมีความรู้ความเข้าใจเรื่องโรคพิษสุนัขบ้า การฉีดวัคซีนป้องกันโรคพิษสุนัขบ้า และการบังคับสัตว์อย่างถูกวิธี และสามารถนำไปใช้ปฏิบัติงานในพื้นที่ของตนเองได้</p> <p>4. นักท่องเที่ยวชาวไทย และชาวต่างประเทศ จำนวน 800 คน และนักเรียนนักศึกษาของจังหวัดกาญจนบุรี จำนวน 400 คน เข้าชมสวนสมเด็จพระศรีนครินทร์กาญจนบุรี และสวนสมเด็จพระเจ้าพี่นางเธอเจ้าฟ้ากัลยาณิวัฒนา กรมหลวงนราธิวาสราชนครินทร์</p>

## ประเด็นการพัฒนากที่ 2 การพัฒนาเมืองรองรับเศรษฐกิจสร้างสรรค์ และเป็นมิตรต่อสิ่งแวดล้อม

**โครงการที่ 2.1** โครงการเพิ่มประสิทธิภาพในการจัดการมลภาวะทุกรูปแบบ การใช้ประโยชน์จากขยะและวัสดุเหลือใช้ทางการเกษตร

หัวข้อ	รายละเอียด
1. ชื่อโครงการสำคัญ	โครงการเพิ่มประสิทธิภาพในการจัดการมลภาวะทุกรูปแบบ การใช้ประโยชน์จากขยะและวัสดุเหลือใช้ทางการเกษตร
2. ชื่อแผนงาน	แผนงานส่งเสริมการพัฒนาจังหวัดและกลุ่มจังหวัดแบบบูรณาการ
3. แนวทางการพัฒนา	ส่งเสริมการสร้างกฎระเบียบ เพื่อควบคุม และกำจัดสิ่งสกปรกที่เกิดมลภาวะทุกรูปแบบ
4. หลักการและเหตุผล	จังหวัดกาญจนบุรี มีบทบาทหน้าที่สำคัญในการกำกับดูแลและกำหนดทิศทางการพัฒนาในระดับท้องถิ่นเพื่อควบคุมการปล่อยก๊าซเรือนกระจก รวมถึงกำหนดมาตรการและพัฒนาโครงการลดก๊าซเรือนกระจกได้อย่างมีนัยสำคัญ มุ่งเน้นการเพิ่มประสิทธิภาพการลดก๊าซเรือนกระจกโดยการสนับสนุนการลดการปล่อยก๊าซเรือนกระจก และเพิ่มขีดความสามารถในการปรับตัวต่อการเปลี่ยนแปลงสภาพภูมิอากาศ อีกทั้งรัฐบาลยังมีการกำหนดนโยบายการบริหารงานจังหวัดและกลุ่มจังหวัดแบบบูรณาการ ประสานเชื่อมโยงการทำงานระหว่างภาคส่วนต่าง ๆ เพื่อให้จังหวัดและกลุ่มจังหวัดสามารถบริหารงาน แก้ไขปัญหา พัฒนาพื้นที่ได้อย่างมีประสิทธิภาพ และสอดคล้องกับศักยภาพของจังหวัด ดังนั้น เพื่อเป็นการสนับสนุนให้ประเทศไทยบรรลุเป้าหมายการลดก๊าซเรือนกระจกตามที่ได้แสดงเจตนารมณ์ไว้ และเพื่อวางแผนการปรับตัวต่อผลกระทบจากการเปลี่ยนแปลงสภาพภูมิอากาศ จึงจำเป็นต้องมีการดำเนินโครงการส่งเสริมศักยภาพจังหวัดกาญจนบุรีมุ่งสู่เมืองคาร์บอนต่ำ (Low Carbon City) เพื่อขับเคลื่อน บูรณาการและสร้างการมีส่วนร่วมกับภาคีทุกภาคส่วน ในการดำเนินงานด้านการเปลี่ยนแปลงสภาพภูมิอากาศให้จังหวัดมีความสามารถในการรับมือ และสร้างภูมิคุ้มกันต่อสภาพภูมิอากาศที่เปลี่ยนแปลงไป นำไปสู่การพัฒนาอย่างยั่งยืนต่อไป
5. วัตถุประสงค์ของโครงการ	(1) สร้างการมีส่วนร่วมของทุกภาคส่วนในการลดมลพิษจากขยะมูลฝอย อากาศ น้ำเสีย และลดก๊าซเรือนกระจก (2) ส่งเสริมให้สถานประกอบการดำเนินการตามกฎหมายและส่งเสริมการดำเนินงานที่เป็นมิตรกับสิ่งแวดล้อม (3) ติดตามตรวจสอบและเฝ้าระวังคุณภาพสิ่งแวดล้อม (4) สร้างเครือข่ายด้านทรัพยากรธรรมชาติและสิ่งแวดล้อม และด้านการเปลี่ยนแปลงสภาพภูมิอากาศ
6. ตัวชี้วัดและค่าเป้าหมาย	1. กลุ่มเป้าหมายมีความรู้ ความเข้าใจในการจัดการขยะมูลฝอย มลพิษอากาศ การจัดการน้ำเสีย ชุมชน และการเปลี่ยนแปลงสภาพภูมิอากาศ ร้อยละ 70 2. ตรวจสอบการดำเนินงานและส่งเสริมสถานประกอบการที่เป็นมิตรกับสิ่งแวดล้อม 50 แห่ง 3. ติดตามติดตามและเฝ้าระวังคุณภาพสิ่งแวดล้อม 50 แห่ง 4. คุณภาพน้ำลุ่มน้ำแม่กลองอยู่ในเกณฑ์มาตรฐานกำหนด ร้อยละ 80
7. พื้นที่เป้าหมาย	ทั้ง 13 อำเภอ ของจังหวัดกาญจนบุรี
8. กิจกรรมหลัก	เพิ่มประสิทธิภาพในการจัดการมลภาวะทุกรูปแบบ การใช้ประโยชน์จากขยะและวัสดุเหลือใช้ทางการเกษตร

หัวข้อ	รายละเอียด
8.1 กิจกรรมหลักที่ 1 งบประมาณ ผู้รับผิดชอบ หน่วยงานที่เกี่ยวข้อง	กิจกรรมส่งเสริมศักยภาพจังหวัดกาญจนบุรีมุ่งสู่เมืองคาร์บอนต่ำ (Low Carbon City) 1,600,000 บาท นายเชษฐ พวงจิตร ตำแหน่ง : ผู้อำนวยการสำนักงานทรัพยากรธรรมชาติและสิ่งแวดล้อมจังหวัดกาญจนบุรี สำนักงานทรัพยากรธรรมชาติและสิ่งแวดล้อมจังหวัดกาญจนบุรี
9. หน่วยงานดำเนินการ	สำนักงานทรัพยากรธรรมชาติและสิ่งแวดล้อมจังหวัดกาญจนบุรี
10. ระยะเวลาในการดำเนินโครงการ	เริ่มต้น 1 ตุลาคม พ.ศ.2567 สิ้นสุด 30 กันยายน พ.ศ.2568
11. งบประมาณ	1,600,000 บาท
12. ผลผลิต (Output)	(1) มีการจัดอบรมเชิงปฏิบัติการการจัดการขยะมูลฝอย การจัดการมลพิษทางอากาศ การจัดการน้ำเสีย และการเปลี่ยนแปลงสภาพภูมิอากาศ ให้กับประชาชน อาสาสมัคร องค์กรปกครองส่วนท้องถิ่น หน่วยงานภาครัฐ และสถานประกอบการ (2) ผู้ประกอบการปฏิบัติตามกฎหมาย และได้รับการส่งเสริมให้เป็นสถานประกอบการที่เป็นมิตรกับสิ่งแวดล้อม (3) ลุ่มน้ำแม่กลองมีคุณภาพน้ำอยู่ในเกณฑ์มาตรฐานกำหนด
13. ผลลัพธ์จากการดำเนินโครงการ (Outcome)	(1) การจัดการขยะมูลฝอย มลพิษทางอากาศ การจัดการน้ำเสีย และการเปลี่ยนแปลงสภาพภูมิอากาศ (2) ชุมชนและประชาชน ในพื้นที่องค์กรปกครองส่วนท้องถิ่น 121 แห่ง ของจังหวัดกาญจนบุรี มีส่วนร่วมในการจัดการทรัพยากรธรรมชาติและสิ่งแวดล้อมในพื้นที่ (3) องค์กรปกครองส่วนท้องถิ่น 121 แห่ง ใน 13 อำเภอ ได้รับความรู้ความเข้าใจ และมีส่วนร่วมในการจัดการขยะมูลฝอย มลพิษทางอากาศ การจัดการน้ำเสีย และการเปลี่ยนแปลงสภาพภูมิอากาศ และผู้ประกอบการ สามารถปฏิบัติตามกฎหมายได้อย่างถูกต้องมีแนวคิดในการปรับเปลี่ยนการดำเนินธุรกิจที่เป็นมิตรกับสิ่งแวดล้อมมากขึ้น (4) จากการดำเนินโครงการทำให้เกิดมลพิษลดลง ส่งผลให้คุณภาพสิ่งแวดล้อมดีขึ้น เหมาะสมให้ประชาชนในพื้นที่จังหวัดกาญจนบุรีสามารถนำไปใช้ประโยชน์ ในการอุปโภค บริโภค เกษตรกรรม ส่งเสริมการท่องเที่ยว และทำให้ประชาชนมีรายได้และคุณภาพชีวิตของประชาชนดีขึ้น

## โครงการที่ 2.2 โครงการเพิ่มประสิทธิภาพการดูแลรักษาป่าและสัตว์ป่า โดยการมีส่วนร่วมของประชาชน

หัวข้อ	รายละเอียด
1. ชื่อโครงการสำคัญ	โครงการเพิ่มประสิทธิภาพการดูแลรักษาป่าและสัตว์ป่า โดยการมีส่วนร่วมของประชาชน
2. ชื่อแผนงาน	แผนงานยุทธศาสตร์ส่งเสริมการพัฒนาจังหวัดและกลุ่มจังหวัดแบบบูรณาการ
3. แนวทางการพัฒนา	เพิ่มประสิทธิภาพการดูแลรักษาป่าและสัตว์ป่า โดยการใช้เทคโนโลยีและสร้างการมีส่วนร่วมของประชาชน
4. หลักการและเหตุผล	<p>1. สภาพพื้นที่ภายในศูนย์ศึกษาธรรมชาติและสัตว์ป่าเขาน้ำพุ ปัจจุบันพบว่าถอนนบริเวณศูนย์ฯ เป็นลูกรัง ช่วงฤดูฝนจะโดนน้ำกัดเซาะ และเป็นหลุมเป็นบ่อ มีน้ำท่วมขัง การเดินทางไม่สะดวก ส่วนคอกสัตว์ป่าขนาดใหญ่มีสภาพเก่า เป็นสนิม ผุกร่อน เสาและคานบางจุดชำรุด และป้ายสื่อความหมายยังไม่เพียงพอ จึงมีความจำเป็นที่ศูนย์ศึกษาธรรมชาติและสัตว์ป่าเขาน้ำพุ จังหวัดกาญจนบุรี ต้องได้รับการปรับปรุงพัฒนาศักยภาพด้านสิ่งอำนวยความสะดวกให้ได้คุณภาพและมีมาตรฐาน เพื่อรองรับนักท่องเที่ยวที่เดินทางมาเยี่ยมชมจำนวนมากและป้องกันภัยอันตรายต่างๆ ที่จะเกิดขึ้นกับสัตว์ป่า และเป็นแหล่งท่องเที่ยวเรียนรู้ทางธรรมชาติที่สำคัญไปสู่ระดับนานาชาติ</p> <p>2. อุทยานแห่งชาติไทรโยคเป็นพื้นที่อนุรักษ์ที่มีพื้นที่ที่ติดกับสาธารณรัฐแห่งสหภาพพม่า ทำให้มีการเคลื่อนย้ายของพันธุ์สัตว์ป่า ทำให้มีการกระจายพันธุ์ของพันธุ์พืชต่างๆ ทำให้มีความสมบูรณ์และมีความหลากหลายของระบบนิเวศทั้งพันธุ์พืชและพันธุ์สัตว์ป่า ด้วยสภาพพื้นที่ที่เอื้ออำนวยต่อการขยายพันธุ์ของพันธุ์สัตว์ป่า จึงส่งผลให้มีสัตว์ป่าเป็นจำนวนมาก โดยเฉพาะช้างป่าต้องใช้พื้นที่เป็นแหล่งอาหารจำนวนมาก ประกอบในช่วงฤดูแล้งประสบปัญหาแหล่งน้ำไม่เพียงพอกับความต้องการของสัตว์ป่า ทำให้ช้างป่า สัตว์ป่า มีการเคลื่อนย้ายออกนอกพื้นที่อุทยานแห่งชาติ ส่งผลกระทบกับชุมชนราษฎรที่อยู่รอบพื้นที่อุทยานแห่งชาติ ที่ช้างป่า สัตว์ป่า ผ่านพื้นที่ดังกล่าว ส่งผลกระทบต่อพืชผลอาสินหรือทรัพย์สินของราษฎรในบริเวณดังกล่าว เพื่อเป็นการป้องกันและแก้ไขปัญหาผลกระทบระหว่างช้างป่า สัตว์ป่า กับราษฎรรอบพื้นที่อุทยานแห่งชาติ ให้มีแหล่งน้ำ แหล่งอาหารอย่างพอเพียง สำหรับ ช้างป่า สัตว์ป่า โดยเฉพาะในช่วงฤดูแล้ง อุทยานแห่งชาติไทรโยค ขอรับการสนับสนุนงบประมาณในการดำเนินโครงการแก้ไขปัญหาช้างป่าออกนอกพื้นที่ป่าอนุรักษ์แบบบูรณาการอุทยานแห่งชาติไทรโยค</p> <p>3. นโยบายรัฐบาลส่งเสริมให้ชุมชนได้ร่วมกับรัฐในการอนุรักษ์ ป่าไม้ จัดการ บำรุงรักษาและใช้ประโยชน์จากทรัพยากรธรรมชาติสิ่งแวดล้อม และความหลากหลายทางชีวภาพอย่างสมดุลและยั่งยืนในรูปแบบของป่าชุมชน เพื่อให้ชุมชนสามารถจัดการป่าชุมชนและได้ประโยชน์จากป่าชุมชน อันจะส่งผลให้ชุมชนดูแลรักษาทรัพยากรธรรมชาติ สิ่งแวดล้อม และความหลากหลายทางชีวภาพของประเทศให้มีความสมบูรณ์โดยมีคณะกรรมการจัดการป่าชุมชนร่วมกับสมาชิกชุมชนจัดการป่าชุมชนให้เป็นไปตามวัตถุประสงค์และแผนการจัดการป่าชุมชนทั้ง 5 ด้าน ได้แก่ ด้านการอนุรักษ์ ด้านการฟื้นฟู ด้านการพัฒนา ด้านการควบคุมดูแล และด้านการใช้ประโยชน์ จากป่าชุมชน รวมถึงการส่งเสริมการศึกษาและสร้างจิตสำนึก เพื่อไปสู่เป้าหมายการเพิ่มพื้นที่ป่าไม้ให้ได้ร้อยละ 40 ของพื้นที่ประเทศ โดยเป็นพื้นที่ป่าเพื่อการอนุรักษ์ร้อยละ 25 และพื้นที่ป่าเพื่อเศรษฐกิจร้อยละ 15 ดังนั้น เพื่อเป็นการเพิ่มประสิทธิภาพการบริหารจัดการสิ่งแวดล้อม เพิ่มพื้นที่ป่าไม้และพื้นที่สีเขียวของจังหวัด สร้างความรู้ความเข้าใจให้ชุมชนสามารถอยู่กับป่าได้อย่างยั่งยืน รวมทั้งแก้ปัญหาการขาดแคลนไม้ใช้สอยในประเทศ การพัฒนาศักยภาพการจัดการป่าชุมชน ส่งเสริมการปลูกต้นไม้ในพื้นที่ป่าชุมชน พื้นที่หน่วยงานของรัฐ เอกชน และที่ดิน</p>

หัวข้อ	รายละเอียด
	<p>กรรมสิทธิ์ต่างๆ ขึ้นมาทดแทนตามนโยบายรัฐบาล และแนวทางการพัฒนาของจังหวัดที่เน้นการมีส่วนร่วมของทุกภาคส่วน เป็นทางเลือกที่เหมาะสมในการแก้ปัญหาการบุกรุกพื้นที่ป่า ลดการตัดไม้ทำลายป่าธรรมชาติช่วยเพิ่มพื้นที่สีเขียวให้กับประเทศ เป็นแหล่งกักเก็บคาร์บอนไดออกไซด์แก้ปัญหาการเปลี่ยนแปลงสภาพภูมิอากาศของโลกซึ่งครอบคลุมการพัฒนาเศรษฐกิจ สังคม และสิ่งแวดล้อมอย่างยั่งยืน</p>
<p>5. วัตถุประสงค์ของโครงการ</p>	<ol style="list-style-type: none"> <li>1. เพื่อพัฒนาศักยภาพของศูนย์ศึกษาธรรมชาติและสัตว์ป่าเขาน้ำพุ ให้เป็นแหล่งเรียนรู้ทางธรรมชาติด้านวัวแดง ได้จากของจริงที่มีอยู่ในพื้นที่</li> <li>2. เพื่อปรับปรุงโครงสร้างพื้นฐานและสิ่งอำนวยความสะดวกให้ได้มาตรฐานปลอดภัยและเหมาะสมในรูปแบบที่ยังสามารถรักษาเอกลักษณ์โดยไม่สูญเสียตัวตนแหล่งเรียนรู้ด้านสัตว์ป่า ซึ่งเน้นการสร้างความรู้ความเข้าใจปลูกฝังจิตสำนึกและความตระหนักในการอนุรักษ์ทรัพยากรธรรมชาติและสัตว์ป่า</li> <li>3. เพื่อเป็นแหล่งน้ำ แหล่งอาหาร สำหรับช้างป่า สัตว์ป่า ในช่วงฤดูแล้ง ได้มีน้ำกินอย่างพอเพียง</li> <li>4. เพื่อป้องกันช้างป่า สัตว์ป่า ออกนอกพื้นที่อุทยานแห่งชาติไปรบกวนราษฎร ทำลายทรัพย์สินของราษฎร</li> <li>5. เพื่อเป็นการลดปัญหาข้อขัดแย้งระหว่างช้างป่า สัตว์ป่า กับราษฎรรอบๆพื้นที่อุทยานแห่งชาติ</li> <li>6. เพื่อส่งเสริมการมีส่วนร่วมของเด็กและเยาวชนในการอนุรักษ์ทรัพยากรธรรมชาติและสัตว์ป่า โดยอาศัยกิจกรรมต่างๆ เป็นสื่อในการเสริมสร้างความรู้ ความเข้าใจให้เห็นความสำคัญของทรัพยากรป่าไม้และสัตว์ป่า</li> <li>7. เพื่อเพิ่มพื้นที่สีเขียว และความอุดมสมบูรณ์ของป่าเพิ่มมากขึ้น</li> <li>8. เพื่อเพิ่มประสิทธิภาพ สร้างมาตรฐานในการป้องกันของเจ้าหน้าที่ในการตรวจตราดูช้างป่า ออกนอกพื้นที่</li> </ol>
<p>6. ตัวชี้วัดและค่าเป้าหมาย</p>	<ol style="list-style-type: none"> <li>1. ศูนย์ศึกษาธรรมชาติและสัตว์ป่าเขาน้ำพุได้รับการพัฒนาศักยภาพให้เป็นแหล่งเรียนรู้วัวแดงที่มีมาตรฐาน จำนวน 1 แห่ง</li> <li>2. มีแหล่งน้ำ ขนาดบ่อละ 3,000 ลูกบาศก์เมตร จำนวน 4 บ่อ</li> <li>3. มีแหล่งอาหารสัตว์ป่า ขนาดแปลงละ 100 ไร่ จำนวน 4 แปลง</li> <li>4. สร้างเครือข่ายเยาวชนอนุรักษ์ทรัพยากรธรรมชาติและสัตว์ป่า จังหวัดกาญจนบุรีจำนวน 360 คน 16 โรงเรียน ในพื้นที่จังหวัดกาญจนบุรี</li> <li>5. เยาวชนมีความรู้ความเข้าใจการอนุรักษ์ทรัพยากรธรรมชาติและสัตว์ป่าร้อยละ 80</li> <li>6. คณะกรรมการป่าชุมชนมีความรู้ความเข้าใจสามารถบริหารจัดการป่าชุมชนและใช้ประโยชน์จากป่าชุมชนได้อย่างยั่งยืน มีแนวกันไฟเพื่อป้องกันการเกิดไฟป่า ลดความรุนแรงและผลกระทบจากไฟป่า ระยะทาง 300 กิโลเมตร</li> </ol>
<p>7. พื้นที่เป้าหมาย</p>	<ol style="list-style-type: none"> <li>1. พื้นที่ 13 อำเภอ ในจังหวัดกาญจนบุรี</li> <li>2. ศูนย์ศึกษาธรรมชาติและสัตว์ป่าเขาน้ำพุจังหวัดกาญจนบุรี ตำบลท่ากระดาน อำเภอศรีสวัสดิ์ จังหวัดกาญจนบุรี</li> <li>3. บริเวณพื้นที่อุทยานแห่งชาติไทรโยค ตำบลวังกระแจะ อำเภอไทรโยค จังหวัดกาญจนบุรี</li> </ol>
<p>8. กิจกรรมหลัก</p>	<p>เพิ่มประสิทธิภาพการดูแลรักษาป่าและสัตว์ป่า โดยการมีส่วนร่วมของประชาชน</p>
<p>8.1 กิจกรรมหลักที่ 1 งบประมาณ ผู้รับผิดชอบ</p>	<p>กิจกรรมพัฒนาศักยภาพศูนย์ศึกษาธรรมชาติและสัตว์ป่าเขาน้ำพุ จังหวัดกาญจนบุรี 6,763,000 บาท นายเสรี นาคบุญ ตำแหน่ง : หัวหน้าศูนย์ศึกษาธรรมชาติและสัตว์ป่าเขาน้ำพุ</p>

หัวข้อ	รายละเอียด
หน่วยงานที่เกี่ยวข้อง	สำนักงานทรัพยากรธรรมชาติและสิ่งแวดล้อมจังหวัดกาญจนบุรี สำนักบริหารพื้นที่อนุรักษ์ที่ 3 (บ้านโป่ง)
8.2 กิจกรรมหลักที่ 2 งบประมาณ ผู้รับผิดชอบ หน่วยงานที่เกี่ยวข้อง	กิจกรรมแก้ไขปัญหาล้างป่าออกนอกพื้นที่ป่าอนุรักษ์แบบบูรณาการอุทยานแห่งชาติไทรโยค 3,912,000 บาท นายสุพล คำเสนาะ ตำแหน่ง : หัวหน้าอุทยานแห่งชาติไทรโยค สำนักงานทรัพยากรธรรมชาติและสิ่งแวดล้อมจังหวัดกาญจนบุรี
8.3 กิจกรรมหลักที่ 3 งบประมาณ ผู้รับผิดชอบ หน่วยงานที่เกี่ยวข้อง	กิจกรรมสร้างเครือข่ายเยาวชนอนุรักษ์ทรัพยากรธรรมชาติและสัตว์ป่าในจังหวัดกาญจนบุรี 491,700 บาท นายเสรี นาคบุญ ตำแหน่ง : หัวหน้าศูนย์ศึกษาธรรมชาติและสัตว์ป่าเขาหน้าพุ สำนักงานทรัพยากรธรรมชาติและสิ่งแวดล้อมจังหวัดกาญจนบุรี สำนักบริหารพื้นที่อนุรักษ์ที่ 3 (บ้านโป่ง)
8.4 กิจกรรมหลักที่ 4 งบประมาณ ผู้รับผิดชอบ หน่วยงานที่เกี่ยวข้อง	กิจกรรมเพิ่มประสิทธิภาพการบริหารจัดการและการอนุรักษ์ทรัพยากรธรรมชาติและสิ่งแวดล้อมจังหวัดกาญจนบุรี 4,215,100 บาท นายประทีป เอกฉันท์ ผู้อำนวยการศูนย์ป่าไม้กาญจนบุรี ศูนย์ป่าไม้กาญจนบุรี สำนักงานทรัพยากรธรรมชาติและสิ่งแวดล้อมจังหวัดกาญจนบุรี
8.5 กิจกรรมหลักที่ 5 งบประมาณ ผู้รับผิดชอบ หน่วยงานที่เกี่ยวข้อง	กิจกรรมจัดตั้งจุดป้องกันแก้ไขปัญหาล้างป่าออกนอกพื้นที่เพื่อเพิ่มประสิทธิภาพการดูแลรักษาป่าและสัตว์ป่าในพื้นที่อุทยานแห่งชาติเอราวัณจังหวัดกาญจนบุรี 600,000 บาท นายประวัฒน์ พวงทอง หัวหน้าอุทยานแห่งชาติเอราวัณ อุทยานแห่งชาติเอราวัณ สำนักงานทรัพยากรธรรมชาติและสิ่งแวดล้อมจังหวัดกาญจนบุรี
9. หน่วยงานดำเนินการ	สำนักงานทรัพยากรธรรมชาติและสิ่งแวดล้อมจังหวัดกาญจนบุรี ศูนย์ศึกษาธรรมชาติและสัตว์ป่าเขาหน้าพุ จังหวัดกาญจนบุรี อุทยานแห่งชาติไทรโยค จังหวัดกาญจนบุรี ศูนย์ป่าไม้กาญจนบุรี อุทยานแห่งชาติเอราวัณ
10. ระยะเวลาในการดำเนินโครงการ	เริ่มต้น 1 ตุลาคม พ.ศ.2567 สิ้นสุด 30 กันยายน พ.ศ.2568
11. งบประมาณ	15,981,800 บาท
12. ผลผลิต (Output)	1. แหล่งเรียนรู้วิถีวัฒนธรรมได้รับการพัฒนาให้มีคุณภาพ จำนวน 1 แห่ง 2. จุดบ่อน้ำ ขนาดบ่อละ 3,00 ลูกบาศก์เมตร จำนวน 4 บ่อ 3. ปลูกพืชอาหารสัตว์ป่า ขนาดแปลงละ 100 ไร่ จำนวน 4 แปลง 4. เครือข่ายเยาวชนอนุรักษ์ทรัพยากรธรรมชาติและสัตว์ป่า จำนวน 360 คน 5. ชุมชนมีความรู้ความเข้าใจเกี่ยวกับบทบาท และหน้าที่ตามกฎหมายป่าชุมชน 6. อุทยานแห่งชาติเอราวัณ มีจุดป้องกันแก้ไขปัญหาล้างป่าออกนอกพื้นที่ จำนวน 1 จุด มีแหล่งอาหารสำหรับสัตว์ป่า (โป่งเทียม) จำนวน 10 จุด

หัวข้อ	รายละเอียด
13. ผลลัพธ์จากการดำเนินโครงการ (Outcome)	<ol style="list-style-type: none"> <li>1. อำนวยความสะดวกด้านการบริการ เพิ่มขีดความสามารถ สร้างความประทับใจ ให้แก่นักท่องเที่ยวและผู้เข้ามาใช้บริการ สร้างภาพลักษณ์ที่ดีและความสวยงามให้แก่แหล่งเรียนรู้ วิวแดงของศูนย์ศึกษา ธรรมชาติและสัตว์ป่าเขาน้ำพุ</li> <li>2. เพื่อเป็นแหล่งน้ำ แหล่งอาหาร สำหรับช้างป่า สัตว์ป่า ในช่วงฤดูแล้ง ได้มีน้ำกินอย่างพอเพียง ป้องกันช้างป่า สัตว์ป่า ออกรอกพื้นที่อุทยานแห่งชาติไปรบกวนราษฎร ทำลายทรัพย์สินของราษฎร</li> <li>3. พื้นที่ป่าไม่มีการฟื้นฟู คงความอุดมสมบูรณ์สามารถอำนวยความสะดวกได้อย่างยั่งยืน</li> <li>4. เยาวชนผู้เข้าร่วมโครงการฯ มีความรู้ความเข้าใจและตระหนักถึงความสำคัญในการอนุรักษ์ทรัพยากรธรรมชาติและสัตว์ป่า ตลอดจนสถานการณ์ปัญหาการจัดการทรัพยากรธรรมชาติและสัตว์ป่าในปัจจุบัน รวมทั้งสาเหตุของปัญหา วิธีการแก้ไขและแนวทางป้องกันเบื้องต้น</li> <li>5. อุทยานแห่งชาติเอราวัณมีการท่องเที่ยวเชิงนิเวศ เป็นแหล่งท่องเที่ยวธรรมชาติอย่างมีความรับผิดชอบต่อ และมีการจัดการอย่างยั่งยืน ให้มีความสำคัญต่อกระบวนการเรียนรู้ เกี่ยวกับระบบนิเวศและสิ่งแวดล้อมของแหล่งท่องเที่ยว</li> </ol>

### โครงการที่ 2.3 โครงการพัฒนาสถานประกอบการสู่อุตสาหกรรมสีเขียว

หัวข้อ	รายละเอียด
1. ชื่อโครงการสำคัญ	โครงการพัฒนาสถานประกอบการสู่อุตสาหกรรมสีเขียว
2. ชื่อแผนงาน	แผนงานยุทธศาสตร์ส่งเสริมการพัฒนาจังหวัดและกลุ่มจังหวัดแบบบูรณาการ
3. แนวทางการพัฒนา	พัฒนาสถานประกอบการสู่อุตสาหกรรมสีเขียว
4. หลักการและเหตุผล	<p>แนวทางการพัฒนาและยกระดับอุตสาหกรรมให้เป็นกลไกหลักในการขับเคลื่อนเศรษฐกิจของพื้นที่ควบคู่กับการให้ความสำคัญกับคุณภาพชีวิตของประชาชนและสิ่งแวดล้อมในพื้นที่ อุตสาหกรรมสามารถอยู่ร่วมกันกับชุมชนได้อย่างยั่งยืนและผลิตภัณฑ์มวลรวมสีเขียวของประเทศ (Green GDP) มีมูลค่าสูงขึ้น กระทรวงอุตสาหกรรม จึงได้กำหนดยุทธศาสตร์การพัฒนาอุตสาหกรรมเพื่อสิ่งแวดล้อมและสังคม โดยส่งเสริมให้โรงงานอุตสาหกรรมมีการดำเนินงานให้เกิดความสมดุลด้านเศรษฐกิจ สังคม และสิ่งแวดล้อม มุ่งสู่การพัฒนาที่ยั่งยืน สำนักงาน ในฐานะ หน่วยงานภายใต้กำกับ จึงได้กำหนดเป้าหมายเพื่อเพิ่มจำนวนสถานประกอบการ (โรงงานอุตสาหกรรม) ที่เป็นอุตสาหกรรมสีเขียวในระดับต่าง ๆ ให้มากขึ้นอย่างต่อเนื่อง</p> <p>โครงการนี้มีกลุ่มเป้าหมายหลักคือ สถานประกอบการ ซึ่งปัจจุบันกระแสด้านสิ่งแวดล้อมได้รับการตอบรับจากทุกภาคส่วน อาทิ เครือข่ายอุตสาหกรรมรักษ์สิ่งแวดล้อม ซึ่งมีบทบาทสำคัญในการป้องกันและแก้ไขผลกระทบต่อสิ่งแวดล้อมที่อาจเกิดขึ้นในท้องถิ่นหรือชุมชน ทำให้ผู้ประกอบการมีแนวโน้มที่จะต้องประกอบกิจการให้เป็นมิตรกับสิ่งแวดล้อมและชุมชนมากขึ้น</p>
5. วัตถุประสงค์ของโครงการ	<ol style="list-style-type: none"> <li>(1) ลดผลกระทบต่อสิ่งแวดล้อมและชุมชน ลดข้อร้องเรียนจากผลกระทบจากการประกอบกิจการโรงงานลดความเสี่ยงในการรับผิดชอบต่อในอนาคต</li> <li>(2) เกิดภาพลักษณ์ และทัศนคติที่ดีต่ออุตสาหกรรมที่เป็นมิตรต่อสิ่งแวดล้อม ส่งผลให้เกิดความเข้าใจที่ดีและยอมรับระหว่างอุตสาหกรรมและชุมชนที่อยู่โดยรอบ</li> <li>(3) เกิดการสร้างงานและการจ้างงานที่เกี่ยวข้องกับสิ่งแวดล้อมเพิ่มขึ้น คนงานมีความปลอดภัยและมีความสุขกับการทำงานสภาพแวดล้อมที่ดี</li> </ol>

หัวข้อ	รายละเอียด
	(4) ลดการใช้ทรัพยากรและพลังงาน ประหยัดต้นทุน สร้างโอกาสในการแข่งขัน (5) สร้างโอกาสทางการตลาด โดยเน้นประเด็น “สีเขียว” ของผลิตภัณฑ์ และกระบวนการผลิต
6. ตัวชี้วัดและค่าเป้าหมาย	1. จำนวนสถานประกอบการและผู้เกี่ยวข้องได้รับการถ่ายทอดองค์ความรู้เพื่อยกระดับสถานประกอบการ 50 ราย 2. จำนวนสถานประกอบการ (โรงงานอุตสาหกรรม) ทุกระดับ (ระดับ 1-5) ที่ได้เข้าสู่ระบบอุตสาหกรรมสีเขียว 20 ราย
7. พื้นที่เป้าหมาย	สถานประกอบการในพื้นที่จังหวัดกาญจนบุรี
8. กิจกรรมหลัก	ยกระดับอุตสาหกรรมสีเขียวในจังหวัดเข้าสู่อุตสาหกรรมสีเขียว (Green Industry)
8.1 กิจกรรมหลักที่ 1 งบประมาณ ผู้รับผิดชอบ หน่วยงานที่เกี่ยวข้อง	กิจกรรมถ่ายทอดองค์ความรู้เพื่อยกระดับสถานประกอบการ 78,400 บาท นางสาวอารีย์ มุลทรัพย์ ตำแหน่ง: นักวิเคราะห์นโยบายและแผนชำนาญการพิเศษ สำนักงานอุตสาหกรรมจังหวัดกาญจนบุรี
8.2 กิจกรรมหลักที่ 2 งบประมาณ ผู้รับผิดชอบ หน่วยงานที่เกี่ยวข้อง	กิจกรรมพัฒนาสถานประกอบการให้ได้รับการรับรองอุตสาหกรรมสีเขียว 224,600 บาท นางสาวอารีย์ มุลทรัพย์ ตำแหน่ง: นักวิเคราะห์นโยบายและแผนชำนาญการพิเศษ สำนักงานอุตสาหกรรมจังหวัดกาญจนบุรี
9. หน่วยงานดำเนินการ	สำนักงานอุตสาหกรรมจังหวัดกาญจนบุรี
10. ระยะเวลาในการดำเนินโครงการ	เริ่มต้น 1 ตุลาคม พ.ศ.2567 สิ้นสุด 30 กันยายน พ.ศ.2568
11. งบประมาณ	303,00 บาท
12. ผลผลิต (Output)	1) จัดหาบริการผู้เชี่ยวชาญพัฒนาสถานประกอบการให้ได้รับการรับรองอุตสาหกรรมสีเขียว จำนวน 1 ราย 2) สถานประกอบการ (โรงงานอุตสาหกรรม) ทุกระดับ (ระดับ 1-5) ได้รับคำปรึกษาแนะนำและได้รับการยกระดับอุตสาหกรรมสีเขียว (Green Industry) จำนวน 20 รายต่อปี 3) การจัดสัมมนาให้กับสถานประกอบการและผู้เกี่ยวข้องได้รับการถ่ายทอดองค์ความรู้เพื่อยกระดับสถานประกอบการ จำนวน 1 ครั้งต่อปี 4) สถานประกอบการและผู้เกี่ยวข้องได้รับการถ่ายทอดองค์ความรู้ในการดำเนินงานให้เกิดความ
13. ผลลัพธ์จากการดำเนินโครงการ (Outcome)	1) โรงงานอุตสาหกรรมจะได้รับคำปรึกษาเชิงลึกเพื่อพัฒนาไปสู่การเป็นอุตสาหกรรมสีเขียวระดับในระดับต่าง ๆ ที่เป็นมิตรกับสิ่งแวดล้อมและสังคม ซึ่งจะส่งผลให้ภาคอุตสาหกรรมมีภาพลักษณ์ที่ดี น่าเชื่อถือ และประชาชนไว้วางใจ 2) โรงงานอุตสาหกรรมที่เข้าร่วมโครงการ ได้รับทราบปัญหาสิ่งแวดล้อมที่เกิดขึ้นในพื้นที่และเกิดความมุ่งมั่นที่จะช่วยกันแก้ไข เพื่อลดมลภาวะสิ่งแวดล้อม 3) โรงงานอุตสาหกรรมที่เข้าร่วมโครงการ สามารถถ่ายทอดองค์ความรู้ให้กับประชาชนในชุมชนหรือโรงงานอื่น ๆ ในละแวกใกล้เคียงได้



## ประเด็นการพัฒนากี 3 การพัฒนาเกษตรและอุตสาหกรรมแปรรูป ที่ทันสมัย และเป็นมิตรกับสิ่งแวดล้อม

**โครงการที่ 3.1** โครงการพัฒนาโครงสร้างพื้นฐาน ปัจจัยการผลิต และกระบวนการผลิต เพื่อลดต้นทุน และเพิ่มมูลค่าสินค้าเกษตรทั่วไป เกษตรปลอดภัย เกษตรอินทรีย์ และเกษตรมูลค่าสูง

หัวข้อ	รายละเอียด
1. ชื่อโครงการสำคัญ	โครงการพัฒนาโครงสร้างพื้นฐาน ปัจจัยการผลิต และกระบวนการผลิต เพื่อลดต้นทุนและเพิ่มมูลค่าสินค้าเกษตรทั่วไป เกษตรปลอดภัย เกษตรอินทรีย์ และเกษตรมูลค่าสูง
2. ชื่อแผนงาน	แผนงานยุทธศาสตร์ส่งเสริมการพัฒนาจังหวัดและกลุ่มจังหวัดแบบบูรณาการ
3. แนวทางการพัฒนา	<ol style="list-style-type: none"> <li>พัฒนาโครงสร้างพื้นฐาน ปัจจัยการผลิต และกระบวนการผลิตเพื่อลดต้นทุนและเพิ่มมูลค่าสินค้าเกษตรทั่วไป เกษตรปลอดภัยและเกษตรอินทรีย์</li> <li>สร้างความเข้มแข็งให้กับสถาบันเกษตรกรและเชื่อมโยงเกษตรกรและสถาบันการเกษตรเข้ากับตลาดและผู้แปรรูปสินค้าเกษตร</li> <li>พัฒนาระบบตลาดสินค้าเกษตรและแนวทางการบริหารจัดการห่วงโซ่การผลิตด้วยเทคโนโลยีและนวัตกรรม</li> </ol>
4. หลักการและเหตุผล	<ol style="list-style-type: none"> <li>สำนักงานคณะกรรมการการพิเศษเพื่อประสานงานโครงการอันเนื่องมาจากพระราชดำริ (กปร.) ได้ขอพระราชทานพระบรมราชวินิจฉัยทรงรับโครงการจัดทำน้บาดาลขนาดใหญ่ แก้ปัญหาภัยแล้ง จำนวน 15 โครงการ ไว้เป็นโครงการอันเนื่องมาจากพระราชดำริ ซึ่งกรมทรัพยากรน้ำบาดาลได้ทำแผนการสำรวจ ขุดเจาะ ออกแบบระบบประปาบาดาล และติดตั้งเครื่องสูบน้ำในพื้นที่ที่มีศักยภาพและคุณภาพน้ำบาดาลมีความเหมาะสม ทั้งนี้ได้เริ่มโครงการต้นแบบในพื้นที่ขาดแคลนน้ำและราษฎรมีความพร้อมในการรับมอบโครงการ จำนวน 2 โครงการ ได้แก่ 1.ตำบลหนองฝ้าย อำเภอเลาขวัญ จังหวัดกาญจนบุรี และตำบลดงเค็ง อำเภอหนองสองห้อง จังหวัดขอนแก่น เพื่อแก้ปัญหาภัยแล้ง สนับสนุนการอุปโภคบริโภค โดยพื้นที่มีศักยภาพด้านน้ำบาดาลที่สามารถพัฒนาขึ้นมาใช้ได้ และสามารถส่งไปยังพื้นที่ที่ขาดแคลนน้ำและมีศักยภาพแหล่งน้ำบาดาลต่ำ โดยอาศัยข้อมูลจากการศึกษาสำรวจเพื่อให้ได้ข้อมูลที่มีความถูกต้อง น่าเชื่อถือ อันจะส่งผลให้หน่วยงานทั้งภาครัฐ เอกชน องค์กรปกครองส่วนท้องถิ่นและประชาชนทั่วไปสามารถนำไปใช้ประโยชน์ได้สูงสุด</li> <li>จังหวัดกาญจนบุรีมีสินค้าเกษตรอัตลักษณ์พื้นที่ที่ได้รับการรับรองสิ่งบ่งชี้ทางภูมิศาสตร์ (GI) แล้ว จำนวน 2 ชนิด คือ เงาะทองผาภูมิ และทุเรียนทองผาภูมิ ซึ่งข้อมูล ณ เดือนสิงหาคม 2566 เงาะทองผาภูมิ มีพื้นที่ปลูกจำนวน 512 แปลง เกษตรกรขอใช้ตราสัญลักษณ์และได้รับการอนุญาตให้ใช้ตราสัญลักษณ์ GI จำนวน 44 แปลง และทุเรียนทองผาภูมิ มีพื้นที่ปลูกจำนวน 895 แปลง ซึ่งยังไม่มีแปลงใดได้รับการอนุญาตให้ใช้ตราสัญลักษณ์ GI เนื่องจากได้รับการรับรองสิ่งบ่งชี้ทางภูมิศาสตร์ (GI) ในเดือนกรกฎาคม 2566 โดยตามประกาศของกรมทรัพย์สินทางปัญญา เรื่องการขึ้นทะเบียนสิ่งบ่งชี้ทางภูมิศาสตร์ มีการกำหนดคุณภาพ ชื่อเสียง คุณสมบัติหรือคุณลักษณะเฉพาะของสินค้า ตั้งแต่กระบวนการปลูก การเก็บเกี่ยวและการบรรจุหีบห่อ</li> <li>จังหวัดกาญจนบุรี เป็นจังหวัดที่มีผู้เพาะเลี้ยงปลาทาบติมกระซัง เป็นฐานการผลิตที่สำคัญของประเทศไทย ซึ่งได้รับการออกใบอนุญาตประกอบกิจการการเพาะเลี้ยงสัตว์น้ำในที่จับสัตว์น้ำซึ่งเป็นสาธารณสมบัติของแผ่นดิน แต่ยังมีปัญหาและอุปสรรคของการประกอบอาชีพดังกล่าว</li> </ol>

หัวข้อ	รายละเอียด
	<p>อาทิ ขาดการพัฒนาสายพันธุ์ให้ได้มาตรฐานและเพียงพอ การสร้างนวัตกรรม ด้านการลดต้นทุน และการแปรรูปเพื่อเพิ่มมูลค่า ดังนั้นการให้ความรู้ด้านความปลอดภัยทางชีวภาพ (Biosecurity) แก่เกษตรกร การเพิ่มช่องทางการจำหน่ายสินค้าสัตว์น้ำและเพิ่มมูลค่าผลผลิต รวมทั้งการขยายตลาดผู้บริโภคให้กว้างขวางทั้งในและต่างประเทศ จึงมีความจำเป็นเร่งด่วนในการส่งเสริมและพัฒนาศักยภาพการผลิตปลาทับบิมแบบครบวงจรให้กลุ่มเกษตรกร รวมถึงผู้ประกอบการที่เกี่ยวข้อง</p> <p>4. แพะเป็นสัตว์เศรษฐกิจที่สำคัญชนิดหนึ่งที่นิยมเลี้ยงในประเทศไทย การเลี้ยงแพะถือเป็นอาชีพคู่สัตว์ทางเลือกที่ช่วยสร้างรายได้ให้แก่เกษตรกรอีกหนึ่งอาชีพ เนื่องจากผลผลิตจากแพะเป็นที่ต้องการของตลาดในวงกว้างทั้งตลาดภายในประเทศและต่างประเทศ ทำให้ธุรกิจการเลี้ยงแพะมีแนวโน้มเติบโตต่อเนื่อง อย่างไรก็ตามผลตอบแทนของการเลี้ยงแพะของแต่ละฟาร์มอาจแตกต่างกัน ขึ้นอยู่กับเทคนิคการบริหารจัดการฟาร์ม เช่น การจัดการเกี่ยวกับต้นทุนในการเลี้ยง ประสิทธิภาพการให้ผลผลิตและราคาจำหน่ายได้</p> <p>5. จังหวัดกาญจนบุรีเป็นพื้นที่ที่มีศักยภาพในการผลิตสินค้าเกษตรที่หลากหลาย ทั้งการปลูกพืช การเลี้ยงสัตว์และการประมง แต่ก็ยังพบปัญหาที่เกิดขึ้นในกระบวนการจำหน่ายสินค้าเกษตร เนื่องจากเกษตรกร ยังขาดความรู้และทักษะในกระบวนการจัดการด้านการตลาด ไม่ได้มีโอกาสในการเข้าถึงตลาดที่เหมาะสมสำหรับผลผลิตที่มีในพื้นที่ และสินค้าไม่เป็นที่รู้จักและเป็นที่ต้องการของผู้บริโภคและผู้ประกอบการ จึงจำเป็นต้องดำเนินการส่งเสริมการจำหน่ายสินค้าเกษตรแบบครบวงจรในพื้นที่จังหวัดกาญจนบุรี เพื่อให้เกษตรกรได้รับทราบข้อมูล และเรียนรู้จากประสบการณ์จริงในการจัดกระบวนการด้านการตลาด รวมถึงเปิดพื้นที่ให้เกษตรกรได้นำสินค้ามาจำหน่าย เพื่อให้เกิดการเชื่อมโยงสินค้าจากเกษตรกรผู้ผลิตไปสู่ผู้บริโภคและผู้ประกอบการต่อไป</p>
<p>5. วัตถุประสงค์ของโครงการ</p>	<ol style="list-style-type: none"> <li>1. เพื่อพัฒนาอาชีพการเกษตรในพื้นที่โครงการจัดหาน้ำบาดาลขนาดใหญ่แก้ปัญหาภัยแล้งอันเนื่องมาจากพระราชดำริ</li> <li>2. เพื่อพัฒนาองค์ความรู้กระบวนการผลิตสินค้าเกษตรอัตลักษณ์ให้กับเกษตรกร</li> <li>3. เพื่อเพิ่มมูลค่าและช่องทางการตลาดให้กับสินค้าเกษตรอัตลักษณ์ จังหวัดกาญจนบุรี</li> <li>4. เพื่อส่งเสริมการผลิตพันธุ์ปลาทับบิมกระชังให้มีคุณภาพได้มาตรฐานการตลาด</li> <li>5. เพื่อให้เกษตรกรผู้เข้าร่วมโครงการมีความรู้และความเข้าใจในระบบการจัดการเลี้ยงดูแพะเนื้อที่ถูกต้องตามหลักวิชาการ ทั้งการบริหารจัดการฟาร์ม การให้อาหาร การป้องกันโรค รวมถึงการแปรรูป และการตลาด</li> <li>6. เพื่อพัฒนาองค์ความรู้ให้กับเกษตรกรผู้ปลูกกาแฟ พัฒนาคุณภาพผลผลิตกาแฟ จังหวัดกาญจนบุรี</li> <li>7. เพื่อส่งเสริมอาชีพการเลี้ยงสัตว์น้ำ ในพื้นที่ที่มีน้ำน้อย พัฒนาระบบการผลิตด้วยเทคโนโลยีและนวัตกรรม ส่งเสริมการเพาะเลี้ยงสัตว์น้ำเข้าสู่ BCG model</li> <li>8. เพื่อใช้เป็นแหล่งกระจายน้ำสำหรับอุปโภค-บริโภคของราษฎรในพื้นที่</li> <li>9. เพื่อเพิ่มผลผลิตทางด้านเกษตรกรรมของราษฎรในพื้นที่โครงการ</li> <li>10. เพื่อเพิ่มแหล่งน้ำในการสนับสนุนการดำเนินกิจกรรมต่างๆ ของชาวบ้านในพื้นที่</li> <li>11. เพื่อสร้างโอกาสทางการตลาดให้กับสินค้าเกษตรของจังหวัดกาญจนบุรี ประชาสัมพันธ์สินค้าเกษตรของจังหวัดกาญจนบุรี</li> </ol>

หัวข้อ	รายละเอียด
6. ตัวชี้วัดและค่าเป้าหมาย	1. เกษตรกรในพื้นที่โครงการจัดหาน้ำบาดาลขนาดใหญ่แก้ปัญหาภัยแล้งอันเนื่องมาจากพระราชดำริ อำเภอลำดวน จังหวัดกาญจนบุรี ที่เข้าร่วมโครงการมีรายได้เพิ่มขึ้น ร้อยละ 5 ต่อปี 2. เกษตรกรที่เข้าร่วมโครงการฯ มีความรู้เพิ่มขึ้น ร้อยละ 10 3. เกษตรกรที่เข้าร่วมโครงการฯ มีรายได้จากการจำหน่ายสินค้าเกษตรอัตลักษณ์เพิ่มขึ้น ร้อยละ 5 4. เกษตรกรที่เข้าร่วมโครงการฯ มีช่องทางการจำหน่ายสินค้าเกษตรอัตลักษณ์มากกว่า 1 ช่องทาง 5. จำนวนฟาร์มเพาะเลี้ยงปลาที่บึงกระซังที่ได้มาตรฐาน 40 ฟาร์ม 6. เกษตรกรผู้เข้าร่วมโครงการได้รับการฝึกอบรมหลักสูตรการเลี้ยงแพะเนื้อคุณภาพ หลักสูตรฟาร์มมาตรฐานของกรมปศุสัตว์ หลักสูตรการแปรรูปเนื้อแพะเพื่อการค้าและการขายสินค้าผ่านช่องทางออนไลน์ จำนวน 420 ราย 7. เกษตรกรผู้ปลูกกาแฟ จำนวน 50 ราย ในพื้นที่อำเภอดงพญาภูมิ และอำเภอดงศรีสวัสดิ์ 8. จำนวนเกษตรกร ผู้ประกอบการเพาะเลี้ยงและแปรรูปผลิตภัณฑ์และผู้ค้าสินค้าสัตว์น้ำที่ได้รับการสนับสนุน 10 ฟาร์ม 9. เกษตรกรและผู้ประกอบการ เข้าร่วมจำหน่ายสินค้ามากกว่า 100 ร้าน
7. พื้นที่เป้าหมาย	1. พื้นที่โครงการจัดหาน้ำบาดาลขนาดใหญ่แก้ปัญหาภัยแล้งอันเนื่องมาจากพระราชดำริ อำเภอลำดวน จังหวัดกาญจนบุรี 2. พื้นที่ 13 อำเภอ ในจังหวัดกาญจนบุรี
8. กิจกรรมหลัก	พัฒนาโครงสร้างพื้นฐาน ปัจจัยการผลิต และกระบวนการผลิต เพื่อลดต้นทุนและเพิ่มมูลค่าสินค้าเกษตรทั่วไป เกษตรปลอดภัย เกษตรอินทรีย์ และเกษตรมูลค่าสูง
8.1 กิจกรรมหลักที่ 1  งบประมาณ ผู้รับผิดชอบ  หน่วยงานที่เกี่ยวข้อง	กิจกรรมพัฒนาอาชีพการเกษตรภายใต้โครงการจัดหาน้ำบาดาลขนาดใหญ่แก้ไขปัญหาภัยแล้งอันเนื่องมาจากพระราชดำริจังหวัดกาญจนบุรี 1,064,000 บาท นางสาวเอื้องพร นพคุณ ตำแหน่ง : เกษตรและสหกรณ์จังหวัดกาญจนบุรี สำนักงานเกษตรและสหกรณ์จังหวัดกาญจนบุรี/สำนักงานประมงจังหวัดกาญจนบุรี/ศูนย์วิจัยและพัฒนาการเกษตรกาญจนบุรี/ศูนย์ส่งเสริมไหมเฉลิมพระเกียรติสมเด็จพระนางเจ้าสิริกิติ์ พระบรมราชินีนาถกาญจนบุรี/ศูนย์ส่งเสริมเยาวชนเกษตรอาเซียนจังหวัดกาญจนบุรี
8.2 กิจกรรมหลักที่ 2  งบประมาณ ผู้รับผิดชอบ  หน่วยงานที่เกี่ยวข้อง	กิจกรรมพัฒนาศักยภาพการผลิตและประชาสัมพันธ์สินค้าเกษตรอัตลักษณ์จังหวัดกาญจนบุรี 2,454,000 นายวีระศักดิ์ สุขทอง ตำแหน่ง : เกษตรจังหวัดกาญจนบุรี สำนักงานเกษตรจังหวัดกาญจนบุรี
8.3 กิจกรรมหลักที่ 3  งบประมาณ ผู้รับผิดชอบ  หน่วยงานที่เกี่ยวข้อง	กิจกรรมเพิ่มศักยภาพการผลิตปลาที่บึงแบบครบวงจร 1,255,600 บาท นายวรรณนันท หิรัญชอุหะ ตำแหน่ง: ประมงจังหวัดกาญจนบุรี สำนักงานประมงจังหวัดกาญจนบุรี
8.4 กิจกรรมหลักที่ 4  งบประมาณ ผู้รับผิดชอบ  หน่วยงานที่เกี่ยวข้อง	กิจกรรมพัฒนาอาชีพการเลี้ยงแพะเนื้อจังหวัดกาญจนบุรี 4,448,700 บาท นายสามารถ ประสิทธิ์ผล ตำแหน่ง: ปศุสัตว์จังหวัดกาญจนบุรี สำนักงานปศุสัตว์จังหวัดกาญจนบุรี
8.5 กิจกรรมหลักที่ 5	กิจกรรมส่งเสริมองค์ความรู้และเพิ่มมูลค่าการแปรรูปผลผลิตกาแฟ จังหวัดกาญจนบุรี

หัวข้อ	รายละเอียด
งบประมาณ ผู้รับผิดชอบ หน่วยงานที่เกี่ยวข้อง	427,800 บาท นายวีระศักดิ์ สุขทอง ตำแหน่ง : เกษตรจังหวัดกาญจนบุรี สำนักงานเกษตรจังหวัดกาญจนบุรี
8.6 กิจกรรมหลักที่ 6 งบประมาณ ผู้รับผิดชอบ หน่วยงานที่เกี่ยวข้อง	กิจกรรมส่งเสริมการเลี้ยงสัตว์น้ำในระบบหมุนเวียนในพื้นที่จังหวัดกาญจนบุรี 810,200 บาท นายวรรณนัท หิรัญชอุหะ ตำแหน่ง: ประมงจังหวัดกาญจนบุรี สำนักงานประมงจังหวัดกาญจนบุรี
8.7 กิจกรรมหลักที่ 7 งบประมาณ ผู้รับผิดชอบ หน่วยงานที่เกี่ยวข้อง	กิจกรรมก่อสร้างฝายทดน้ำนาทุ่งเล่นม้า พร้อมขุดลอกลำห้วยอตำบลหนองโรง อำเภอพนมทวน จังหวัดกาญจนบุรี 15,800,000 บาท นายประศาสน์ สุขอินทร์ ตำแหน่ง: ผู้อำนวยการโครงการชลประทานกาญจนบุรี โครงการชลประทานกาญจนบุรี
8.8 กิจกรรมหลักที่ 8 งบประมาณ ผู้รับผิดชอบ หน่วยงานที่เกี่ยวข้อง	กิจกรรมก่อสร้างฝายทดน้ำรางยอม พร้อมขุดลอกลำห้วย ตำบลหนองโรง อำเภอพนมทวน จังหวัดกาญจนบุรี 15,400,000 บาท นายประศาสน์ สุขอินทร์ ตำแหน่ง: ผู้อำนวยการโครงการชลประทานกาญจนบุรี โครงการชลประทานกาญจนบุรี
8.9 กิจกรรมหลักที่ 9 งบประมาณ ผู้รับผิดชอบ หน่วยงานที่เกี่ยวข้อง	กิจกรรมก่อสร้างฝายทดน้ำหนองตาเกิดตอนบนพร้อมขุดลอกลำห้วย ตำบลหนองปรือ อำเภอเลาขวัญ จังหวัดกาญจนบุรี 15,350,000 บาท นายประศาสน์ สุขอินทร์ ตำแหน่ง: ผู้อำนวยการโครงการชลประทานกาญจนบุรี โครงการชลประทานกาญจนบุรี
8.10 กิจกรรมหลักที่ 10 งบประมาณ ผู้รับผิดชอบ หน่วยงานที่เกี่ยวข้อง	กิจกรรมก่อสร้างระบบกระจายน้ำสถานีสูบน้ำหนองโรง 1 บ้านรางขบ ตำบลหนองโรง อำเภอพนมทวน จังหวัดกาญจนบุรี 30,000,000 บาท นายประศาสน์ สุขอินทร์ ตำแหน่ง: ผู้อำนวยการโครงการชลประทานกาญจนบุรี โครงการชลประทานกาญจนบุรี
8.11 กิจกรรมหลักที่ 11 งบประมาณ ผู้รับผิดชอบ หน่วยงานที่เกี่ยวข้อง	กิจกรรมก่อสร้างฝายทดน้ำบ้านหนองแกแดงตอนล่าง พร้อมขุดลอกลำห้วย ตำบลหนองปรือ อำเภอเลาขวัญ จังหวัดกาญจนบุรี 15,210,000 บาท นายประศาสน์ สุขอินทร์ ตำแหน่ง: ผู้อำนวยการโครงการชลประทานกาญจนบุรี โครงการชลประทานกาญจนบุรี
8.12 กิจกรรมหลักที่ 12 งบประมาณ ผู้รับผิดชอบ หน่วยงานที่เกี่ยวข้อง	กิจกรรมก่อสร้างฝายทดน้ำทุ่งหนองขี้เหล็ก พร้อมขุดลอกลำห้วย ตำบลหนองโรง อำเภอพนมทวน จังหวัดกาญจนบุรี 15,650,000 บาท นายประศาสน์ สุขอินทร์ ตำแหน่ง: ผู้อำนวยการโครงการชลประทานกาญจนบุรี โครงการชลประทานกาญจนบุรี
8.13 กิจกรรมหลักที่ 13	กิจกรรมก่อสร้างฝายทดน้ำบ้านหนองแกในตอนบน พร้อมขุดลอกลำห้วย ตำบลหนองรี

หัวข้อ	รายละเอียด
งบประมาณ ผู้รับผิดชอบ หน่วยงานที่เกี่ยวข้อง	อำเภอป่าพะยอม จังหวัดกาญจนบุรี 15,500,000 บาท นายประศาสน์ สุขอินทร์ ตำแหน่ง: ผู้อำนวยการโครงการชลประทานกาญจนบุรี โครงการชลประทานกาญจนบุรี
8.14 กิจกรรมหลักที่ 14  งบประมาณ ผู้รับผิดชอบ หน่วยงานที่เกี่ยวข้อง	กิจกรรมก่อสร้างฝายทดน้ำบึงตื้น้อย พร้อมชุดลอกลำห้วย ตำบลวังกระแจะ อำเภอไทรโยค จังหวัดกาญจนบุรี 15,730,000 บาท นายประศาสน์ สุขอินทร์ ตำแหน่ง: ผู้อำนวยการโครงการชลประทานกาญจนบุรี โครงการชลประทานกาญจนบุรี
8.15 กิจกรรมหลักที่ 15  งบประมาณ ผู้รับผิดชอบ หน่วยงานที่เกี่ยวข้อง	กิจกรรมก่อสร้างฝายทดน้ำบ้านลำพะยาตอนบน พร้อมชุดลอกลำห้วย ตำบลหนองรี อำเภอป่าพะยอม จังหวัดกาญจนบุรี 15,450,000 บาท นายประศาสน์ สุขอินทร์ ตำแหน่ง: ผู้อำนวยการโครงการชลประทานกาญจนบุรี โครงการชลประทานกาญจนบุรี
8.16 กิจกรรมหลักที่ 16  งบประมาณ ผู้รับผิดชอบ หน่วยงานที่เกี่ยวข้อง	กิจกรรมก่อสร้างฝายทดน้ำบ้านลำพะยาตอนล่าง พร้อมชุดลอกลำห้วย ตำบลหนองรี อำเภอป่าพะยอม จังหวัดกาญจนบุรี 15,250,000 บาท นายประศาสน์ สุขอินทร์ ตำแหน่ง: ผู้อำนวยการโครงการชลประทานกาญจนบุรี โครงการชลประทานกาญจนบุรี
8.17 กิจกรรมหลักที่ 17  งบประมาณ ผู้รับผิดชอบ หน่วยงานที่เกี่ยวข้อง	กิจกรรมก่อสร้างฝายทดน้ำหนองบึงช้าง พร้อมชุดลอกลำห้วย ตำบลหนองนกแก้ว อำเภอเลาขวัญ จังหวัดกาญจนบุรี 15,320,000 บาท นายประศาสน์ สุขอินทร์ ตำแหน่ง: ผู้อำนวยการโครงการชลประทานกาญจนบุรี โครงการชลประทานกาญจนบุรี
8.18 กิจกรรมหลักที่ 18  งบประมาณ ผู้รับผิดชอบ หน่วยงานที่เกี่ยวข้อง	กิจกรรมก่อสร้างฝายทดน้ำคลองลึก พร้อมชุดลอกลำห้วย ตำบลหนองนกแก้ว อำเภอเลาขวัญ จังหวัดกาญจนบุรี 15,540,000 บาท นายประศาสน์ สุขอินทร์ ตำแหน่ง: ผู้อำนวยการโครงการชลประทานกาญจนบุรี โครงการชลประทานกาญจนบุรี
8.19 กิจกรรมหลักที่ 19  งบประมาณ ผู้รับผิดชอบ หน่วยงานที่เกี่ยวข้อง	กิจกรรมก่อสร้างฝายทดน้ำหนองสำโรงพร้อมชุดลอกลำห้วย ตำบลหนองรี อำเภอป่าพะยอม จังหวัดกาญจนบุรี 15,350,000 บาท นายประศาสน์ สุขอินทร์ ตำแหน่ง: ผู้อำนวยการโครงการชลประทานกาญจนบุรี โครงการชลประทานกาญจนบุรี
8.20 กิจกรรมหลักที่ 20  งบประมาณ ผู้รับผิดชอบ	กิจกรรมอาคารบังคับน้ำบ้านหนองกร่าง พร้อมระบบส่งน้ำ ตำบลหนองปลาไหล อำเภอหนองปรือ จังหวัดกาญจนบุรี 30,000,000 บาท นายพงษ์ศักดิ์ ฤทธิสมิต ตำแหน่ง : ผู้อำนวยการสำนักงานชลประทานที่ 13

หัวข้อ	รายละเอียด
หน่วยงานที่เกี่ยวข้อง	สำนักงานชลประทานที่ 13
8.21 กิจกรรมหลักที่ 21	กิจกรรมสถานีสูบน้ำด้วยไฟฟ้าพร้อมระบบส่งน้ำเขาหินลับ ตำบลหนองกุ่ม อำเภอบ่อพลอย จังหวัดกาญจนบุรี
งบประมาณ	48,000,000 บาท
ผู้รับผิดชอบ	นายพงษ์ศักดิ์ ฤทธิสมิต ตำแหน่ง : ผู้อำนวยการสำนักงานชลประทานที่ 13
หน่วยงานที่เกี่ยวข้อง	สำนักงานชลประทานที่ 13
8.22 กิจกรรมหลักที่ 22	กิจกรรมส่งเสริมการจำหน่ายสินค้าเกษตรแบบครบวงจรจังหวัดกาญจนบุรี
งบประมาณ	4,500,000 บาท
ผู้รับผิดชอบ	นายวีระศักดิ์ สุขทอง ตำแหน่ง : เกษตรจังหวัดกาญจนบุรี
หน่วยงานที่เกี่ยวข้อง	สำนักงานเกษตรจังหวัดกาญจนบุรี
9. หน่วยงานดำเนินการ	<ol style="list-style-type: none"> <li>1. สำนักงานเกษตรและสหกรณ์จังหวัดกาญจนบุรี</li> <li>2. สำนักงานประมงจังหวัดกาญจนบุรี</li> <li>3. ศูนย์วิจัยและพัฒนาการเกษตรกาญจนบุรี</li> <li>4. ศูนย์หม่อนไหมเฉลิมพระเกียรติสมเด็จพระนางเจ้าสิริกิติ์ พระบรมราชินีนาถกาญจนบุรี</li> <li>5. ศูนย์ส่งเสริมเยาวชนชนเกษตรอาเซียนจังหวัดกาญจนบุรี</li> <li>6. สำนักงานเกษตรจังหวัดกาญจนบุรี</li> <li>7. สำนักงานปศุสัตว์จังหวัดกาญจนบุรี</li> <li>8. โครงการชลประทานกาญจนบุรี</li> <li>9. สำนักงานชลประทานที่ 13</li> </ol>
10. ระยะเวลาในการดำเนินโครงการ	เริ่มต้น 1 ตุลาคม พ.ศ.2567 สิ้นสุด 30 กันยายน พ.ศ.2568
11. งบประมาณ	308,510,500 บาท
12. ผลผลิต (Output)	<ol style="list-style-type: none"> <li>1) การเสริมสร้างอาชีพประมงชุมชนท้องถิ่น จำนวน 1 ชุมชน/ 50 ราย</li> <li>2) การเพิ่มประสิทธิภาพการผลิตมันสำปะหลังครบแบบวงจรด้วยเทคโนโลยีกรมวิชาการเกษตร จำนวน 50 ราย</li> <li>3) การส่งเสริมอาชีพด้านหม่อนไหม จำนวน 20 ราย</li> <li>4) การส่งเสริมและพัฒนาอาชีพเกษตรกรรุ่นใหม่ จำนวน 80 ราย</li> <li>5) เกษตรกรมีความรู้เกี่ยวกับกระบวนการผลิตสินค้าเกษตรอัตลักษณ์</li> <li>6) สินค้าเกษตรอัตลักษณ์ของจังหวัดกาญจนบุรี มีมูลค่าเพิ่มขึ้น และมีช่องทางทางจำหน่ายสินค้า</li> <li>7) ฟาร์มเพาะเลี้ยงปลาหับทิมกระซึ่งได้มาตรฐานการปฏิบัติทางการเพาะเลี้ยงสัตว์น้ำที่ดี ไม่น้อยกว่าร้อยละ 60</li> <li>8) เกษตรกรผู้เข้าร่วมโครงการได้รับการฝึกอบรมหลักสูตรการเลี้ยงแพะเนื้อคุณภาพ หลักสูตรฟาร์มมาตรฐานของกรมปศุสัตว์ หลักสูตรการแปรรูปเนื้อแพะเพื่อการค้าและการขายสินค้าผ่านช่องทางออนไลน์ จำนวน 420 ราย</li> <li>9) เกษตรกรผู้ปลูกกาแฟ จังหวัดกาญจนบุรี ได้รับการพัฒนากระบวนการผลิตกาแฟมีคุณภาพตรงตามความต้องการของตลาดและผู้บริโภค</li> <li>10) ผลผลิตสัตว์น้ำที่ได้จากการเลี้ยงในระบบปิดเพิ่มขึ้นร้อยละ 100</li> <li>11) ฟายทอน้ำนาทุ่งเลนน้ำ พร้อมชุดล่อล้าห้วย จำนวน 1 แห่ง</li> <li>12) ฟายทอน้ำรางยอมน พร้อมชุดล่อล้าห้วย จำนวน 1 แห่ง</li> </ol>

หัวข้อ	รายละเอียด
	<p>13) ฝ่ายท่อน้ำหนองตาเกิดตอนบน พร้อมชุดลอกลำห้วย จำนวน 1 แห่ง</p> <p>14) ระบบกระจายน้ำสถานีสูบน้ำหนองโรง 1 บ้านรางขบ จำนวน 1 แห่ง</p> <p>15) ฝ่ายท่อน้ำหนองแกแดงตอนล่าง พร้อมชุดลอกลำห้วย จำนวน 1 แห่ง</p> <p>16) ฝ่ายท่อน้ำทุ่งหนองซี้เหล็ก พร้อมชุดลอกลำห้วย จำนวน 1 แห่ง</p> <p>17) ฝ่ายท่อน้ำบ้านหนองแกในตอนบน พร้อมชุดลอกลำห้วย จำนวน 1 แห่ง</p> <p>18) ฝ่ายท่อน้ำบึงตื้นน้อย พร้อมชุดลอกลำห้วย จำนวน 1 แห่ง</p> <p>19) ฝ่ายท่อน้ำบ้านลำพะยาตอนบน พร้อมชุดลอกลำห้วย จำนวน 1 แห่ง</p> <p>20) ฝ่ายท่อน้ำบ้านลำพะยาตอนล่าง พร้อมชุดลอกลำห้วย จำนวน 1 แห่ง</p> <p>21) ฝ่ายท่อน้ำหนองบึงช้าง พร้อมชุดลอกลำห้วย จำนวน 1 แห่ง</p> <p>22) ฝ่ายท่อน้ำคลองลึก พร้อมชุดลอกลำห้วย จำนวน 1 แห่ง</p> <p>23) ฝ่ายท่อน้ำหนองสำโรง พร้อมชุดลอกลำห้วย จำนวน 1 แห่ง</p> <p>24) อาคารบังคับน้ำบ้านหนองกร่าง พร้อมระบบส่งน้ำ ตำบลหนองปลาไหล อำเภอหนองปรือ จังหวัดกาญจนบุรี พื้นที่ชลประทาน 500 ไร่ จำนวน 1 แห่ง</p> <p>25) สูบน้ำด้วยไฟฟ้าพร้อมระบบส่งน้ำเขาคินลับ ตำบลหนองกุ่ม อำเภอบ่อพลอย จังหวัดกาญจนบุรี พื้นที่ชลประทาน 800 ไร่ จำนวน 1 แห่ง</p> <p>26) เกษตรกรได้รับโอกาสในการจำหน่ายสินค้าเกษตร เกษตรกรได้เรียนรู้และได้ประสบการณ์จากการจำหน่ายสินค้าเกษตร สินค้าเกษตรของจังหวัดกาญจนบุรีเป็นที่รู้จักอย่างแพร่หลาย</p>
<p><b>13. ผลลัพธ์จากการดำเนินโครงการ (Outcome)</b></p>	<ol style="list-style-type: none"> <li>1. กลุ่มเกษตรกรที่เข้าร่วมโครงการในพื้นที่โครงการจัดหาน้ำบาดาลขนาดใหญ่แก้ปัญหาภัยแล้งอันเนื่องมาจากพระราชดำริ จังหวัดกาญจนบุรี มีรายได้เพิ่มขึ้นร้อยละ 5</li> <li>2. กลุ่มเกษตรกรสามารถบริหารจัดการทรัพยากรในพื้นที่ได้อย่างมีประสิทธิภาพ</li> <li>3. เกษตรกร จำนวน 1,407 คน มีความรู้ในการพัฒนาสินค้าเกษตรอัตลักษณ์ของจังหวัดกาญจนบุรี</li> <li>3. กลุ่มเกษตรกรผู้เลี้ยงปลาทาบิเทียม และผู้ประกอบการด้านแปรรูปและกระจายสินค้าปลาทาบิเทียมมีคุณภาพตามเกณฑ์มาตรฐานการประมง</li> <li>4. เกษตรกรผู้เข้าร่วมโครงการมีความรู้ความเข้าใจ ด้านการเพิ่มประสิทธิภาพระบบการผลิตแพะเนื้อที่ถูกต้องตามหลักวิชาการตลอดกระบวนการผลิต ตั้งแต่การจัดการเลี้ยงดู การควบคุมป้องกัน และกำจัดโรค รวมถึงการแปรรูป และการตลาด เพื่อยกระดับสู่มาตรฐานการผลิตแพะเนื้อคุณภาพ</li> <li>5. เกษตรกรที่เข้าร่วมโครงการได้รับความรู้ ความเข้าใจกระบวนการผลิตกาแพะให้มีคุณภาพตรงตามความต้องการของตลาดและผู้บริโภค 50 ราย</li> <li>6. จำนวนเกษตรกร ผู้ประกอบการเพาะเลี้ยงและแปรรูปผลิตภัณฑ์และผู้ค้าสินค้าสัตว์น้ำที่ได้รับการสนับสนุน 10 ฟาร์ม</li> <li>7. ช่วยให้ราษฎรในพื้นที่ได้รับน้ำอย่างทั่วถึง สามารถบรรเทาภัยแล้งในพื้นที่ได้ และเพิ่มรายได้ของเกษตรกรในเขตพื้นที่โครงการ ทำให้ฐานะความเป็นอยู่ของราษฎรที่อาศัยอยู่ในเขตพื้นที่โครงการดีขึ้น</li> <li>8. เศรษฐกิจในชุมชนดีขึ้น เกษตรกรมีคุณภาพชีวิตที่ดี</li> </ol>

## โครงการที่ 3.2 โครงการสร้างความเข้มแข็งให้กับสถาบันเกษตรกร และผู้แปรรูปสินค้าเกษตร

หัวข้อ	รายละเอียด
1. ชื่อโครงการสำคัญ	โครงการสร้างความเข้มแข็งให้กับสถาบันเกษตรกร และผู้แปรรูปสินค้าเกษตร
2. ชื่อแผนงาน	แผนงานยุทธศาสตร์ส่งเสริมการพัฒนาจังหวัดและกลุ่มจังหวัดแบบบูรณาการ
3. แนวทางการพัฒนา	สร้างความเข้มแข็งให้กับสถาบันเกษตรกรและเชื่อมโยงเกษตรกรและสถาบันเกษตรกรเข้ากับตลาดและผู้แปรรูปสินค้าเกษตร
4. หลักการและเหตุผล	<p>1. ปัญหาเกษตรกรมีรายได้ต่ำ จากข้อมูลรายได้เฉลี่ยและพื้นที่เพาะปลูกเฉลี่ยต่อครัวเรือนของครัวเรือนปลูกพืชเศรษฐกิจสำคัญของจังหวัดกาญจนบุรีที่ปรากฏในแผนพัฒนาจังหวัดกาญจนบุรีพบว่าครัวเรือนมีรายได้ต่ำกว่า 12,000 บาทต่อเดือน (6,000 บาทต่อคน ครัวเรือน 1 ครัวเรือนมี 2 คนทำงาน) คือครัวเรือนที่ปลูกข้าวทั้งข้าวนาปีและข้าวนาปรัง ครัวเรือนที่ปลูกข้าวนาปีได้อย่างเดียว ครัวเรือนที่ปลูกข้าวโพดเลี้ยงสัตว์ ข้าวโพดหวาน ข้าวโพดฝักอ่อนและสับปะรดอย่างเดียว หากไม่คิดถึงการนับซ้ำจะได้ครัวเรือนทั้งสิ้น 101,482 ครัวเรือน หรือคิดเป็นจำนวนคนประมาณ 202,964 - 304,446 คน หรือประมาณร้อยละ 21.40 - 32.10 ของจำนวนประชากรทั้งจังหวัดอย่างไรก็ตามไม่สามารถนำจำนวนครัวเรือนมารวมกันได้โดยตรง เนื่องจากอาจมีบางครัวเรือนปลูกพืชมากกว่า 1 ชนิด จึงมีความจำเป็นอย่างมากที่หน่วยงานที่เกี่ยวข้องจะต้องร่วมกันหาแนวทางเพิ่มรายได้ให้กับเกษตรกรที่ยังมีรายได้น้อยกลุ่มใหญ่</p> <p>2. การส่งเสริมวิสาหกิจชุมชนตามพระราชบัญญัติส่งเสริมวิสาหกิจชุมชน พ.ศ. 2548 มุ่งเน้นให้คนในชุมชนรวมตัวกันประกอบกิจการ โดยอาศัยทรัพยากร แรงงาน ภูมิปัญญาท้องถิ่นและองค์ความรู้สมัยใหม่ มาผลิตเป็นสินค้าหรือบริการที่เป็นที่ต้องการของผู้บริโภคในรูปแบบของวิสาหกิจชุมชน โดยการดำเนินงานของวิสาหกิจชุมชน ส่งผลให้ชุมชนพึ่งตนเองได้ บนพื้นฐานการดำเนินงานตามแนวทางปรัชญาเศรษฐกิจพอเพียง ซึ่งจังหวัดกาญจนบุรี มีวิสาหกิจชุมชน ทั้งหมด 1,028 แห่ง (ข้อมูล ณ เดือนสิงหาคม 2566) และมีวิสาหกิจชุมชน จำนวน 26 แห่ง ที่มีความต้องการพัฒนากิจการเพื่อแก้ไขปัญหาการขาดความรู้และทักษะในกระบวนการผลิตสินค้าให้มีคุณภาพ การแปรรูปสินค้า การพัฒนาผลิตภัณฑ์ การทำบัญชี และการทำการตลาด รวมถึงปัญหาในการหาช่องทางการตลาด ที่เหมาะสม</p>
5. วัตถุประสงค์ของโครงการ	<p>1) เพื่อแก้ไขปัญหาความยากจนของเกษตรกรรายย่อย ด้วยสหกรณ์ที่เข้มแข็ง โดยใช้หลักการอุดมการณ์ แนวคิดและวิธีการสหกรณ์และส่งเสริมการเชื่อมโยงธุรกิจของสหกรณ์ภาคการเกษตรกับผู้รับซื้อ/แปรรูปผลผลิตด้านการเกษตรภาคเอกชน</p> <p>2) เพื่อยกระดับสหกรณ์ภาคการเกษตรที่มีระดับความเข้มแข็งชั้น ๒ ตามเกณฑ์การจัดชั้นของกรมส่งเสริมสหกรณ์ให้มีระดับความเข้มแข็งชั้น 1 และพัฒนาสหกรณ์ที่มีความเข้มแข็งระดับชั้น 1 อยู่แล้วให้เป็นสหกรณ์ต้นแบบ อันจะนำไปสู่การเพิ่มจำนวนสหกรณ์ที่มีความพร้อมเข้ามาช่วยแก้ไขปัญหาความยากจนของเกษตรกรอย่างมีประสิทธิภาพ</p> <p>3) เพื่อพัฒนาองค์ความรู้ให้กับสมาชิกวิสาหกิจชุมชนในการประกอบกิจการวิสาหกิจชุมชน</p> <p>4) เพื่อพัฒนาคุณภาพสินค้าวิสาหกิจชุมชน จังหวัดกาญจนบุรี</p> <p>5) เพื่อเพิ่มโอกาสทางการตลาดให้กับสินค้าวิสาหกิจชุมชน จังหวัดกาญจนบุรี</p>
6. ตัวชี้วัดและค่าเป้าหมาย	<p>1. จำนวนเกษตรกรและบุคคลทั่วไปสมัครเข้า เป็นสมาชิกสหกรณ์ภาคการเกษตร 450 ราย</p> <p>2. สมาชิกวิสาหกิจชุมชนมีความรู้เพิ่มขึ้น ร้อยละ 10</p> <p>3. สินค้าวิสาหกิจชุมชน ได้รับการพัฒนา 26 ชนิด</p> <p>4. วิสาหกิจชุมชนได้รับโอกาสทางการตลาด 26 แห่ง</p>



หัวข้อ	รายละเอียด
7. พื้นที่เป้าหมาย	1. สหกรณ์ภาคการเกษตรซึ่งเป็นองค์กรหลักระดับอำเภอ จำนวน 9 แห่ง 8 อำเภอ และสหกรณ์ภาคเกษตรระดับความเข้มแข็งชั้น 2 จำนวน 28 แห่ง ของจังหวัดกาญจนบุรี 2. พื้นที่ 13 อำเภอ ในจังหวัดกาญจนบุรี
8. กิจกรรมหลัก	
8.1 กิจกรรมหลักที่ 1 งบประมาณ ผู้รับผิดชอบ หน่วยงานที่เกี่ยวข้อง	กิจกรรมแก้ปัญหาความยากจนของเกษตรกรด้วยสหกรณ์ที่เข้มแข็ง 907,600 บาท นายพิชัย ปานแก้ว ตำแหน่ง: สหกรณ์จังหวัดกาญจนบุรี สำนักงานสหกรณ์จังหวัดกาญจนบุรี
8.2 กิจกรรมหลักที่ 2 งบประมาณ ผู้รับผิดชอบ หน่วยงานที่เกี่ยวข้อง	กิจกรรมส่งเสริมและพัฒนาศักยภาพวิสาหกิจชุมชนจังหวัดกาญจนบุรี 1,789,400 บาท นายวีระศักดิ์ สุขทอง ตำแหน่ง : เกษตรจังหวัดกาญจนบุรี สำนักเกษตรจังหวัดกาญจนบุรี
9. หน่วยงานดำเนินการ	1. สำนักงานสหกรณ์จังหวัดกาญจนบุรี 2. สำนักเกษตรจังหวัดกาญจนบุรี
10. ระยะเวลาในการดำเนินโครงการ	เริ่มต้น 1 ตุลาคม พ.ศ.2567 สิ้นสุด 30 กันยายน พ.ศ.2568
11. งบประมาณ	2,697,000 บาท
12. ผลผลิต (Output)	1. จำนวนเกษตรกรที่เข้าเป็นสมาชิก 450 คนต่อปี รวม 4 ปี เท่ากับ 1,800 คน 2. จำนวนผู้รับซื้อ/ผู้แปรรูป สินค้าเกษตร เข้าร่วมโครงการ อย่างน้อยปีละ 1 ราย รวมอย่างน้อย 4 ราย 3. จำนวนสหกรณ์ภาคการเกษตรทุกแห่ง ที่อยู่ในระดับชั้น 2 ได้รับการพัฒนาสู่ความเข้มแข็ง ชั้น 1 ปี 2567 อย่างน้อยปีละ 6 แห่ง ปี 2568 – 2570 อย่างน้อยปีละ 8 แห่ง รวม 4 ปี เท่ากับ 30 แห่ง 4. สหกรณ์ต้นแบบเพิ่มขึ้นปีละ 1 แห่ง 5. สมาชิกวิสาหกิจชุมชนสามารถบริหารจัดการและขับเคลื่อนการดำเนินงานวิสาหกิจชุมชน ได้อย่างมีประสิทธิภาพ 6. สินค้าของวิสาหกิจชุมชนมีคุณภาพตรงตามความต้องการของผู้บริโภค
13. ผลลัพธ์จากการดำเนินโครงการ (Outcome)	1. รายได้เฉลี่ยต่อครัวเรือนของสมาชิกสหกรณ์ที่เข้าร่วมโครงการเพิ่มมากขึ้น 2. เศรษฐกิจในชุมชนดีขึ้น เกษตรกรมีคุณภาพชีวิตที่ดี

### โครงการที่ 3.3 โครงการพัฒนาระบบตลาดสินค้าเกษตรและจัดการห่วงโซ่การผลิตด้วยเทคโนโลยีและนวัตกรรม

หัวข้อ	รายละเอียด
1. ชื่อโครงการสำคัญ	โครงการพัฒนาระบบตลาดสินค้าเกษตรและจัดการห่วงโซ่การผลิตด้วยเทคโนโลยีและนวัตกรรม
2. ชื่อแผนงาน	แผนงานยุทธศาสตร์ส่งเสริมการพัฒนาจังหวัดและกลุ่มจังหวัดแบบบูรณาการ
3. แนวทางการพัฒนา	พัฒนาระบบตลาดสินค้าเกษตรและแนวทางการบริหารจัดการห่วงโซ่การผลิตด้วยเทคโนโลยีและนวัตกรรม
4. หลักการและเหตุผล	ภายใต้การดำเนินงานเพื่อบรรลุวิสัยทัศน์การพัฒนาจังหวัดกาญจนบุรี ในช่วงปี พ.ศ. 2566 – 2570 ประชาชนมีคุณภาพ สภาพแวดล้อมดี สินค้าเกษตรมีมาตรฐาน การท่องเที่ยวอัตลักษณ์เมืองกาญจน์ ย่านอุตสาหกรรมสีเขียว และประตูสู่ทวาย สู่พันธกิจการพัฒนาศักยภาพการประกอบอาชีพทั้งด้านการเกษตร ด้านการท่องเที่ยว ด้านการบริการ ด้านการค้า และด้าน

หัวข้อ	รายละเอียด
	<p>อุตสาหกรรมที่เป็นมิตรต่อสิ่งแวดล้อม และประยุกต์ใช้เทคโนโลยีเพื่อการเพิ่มประสิทธิภาพลดต้นทุน และเพิ่มมูลค่าผลผลิต โดรนกำหนดประเด็นการพัฒนาที่ 3 การพัฒนาระบบเกษตรกรรมอย่างครบวงจร ส่งเสริมการบรรลุตัวชี้วัดอัตราการเติบโตของรายได้เฉลี่ยต่อหัวของประชากร ด้วยการส่งเสริมให้เกษตรกร ผู้ผลิต ผู้ประกอบการชุมชน มีศักยภาพด้านการแปรรูปผลผลิตการเกษตรเป็นผลิตภัณฑ์สร้างมูลค่าเพิ่ม สร้างและพัฒนาผลิตภัณฑ์ใหม่ที่ตอบสนองต่อความต้องการของผู้บริโภค สร้างโอกาสและเพิ่มขีดความสามารถในการแข่งขัน ปรับเปลี่ยนจากเกษตรกรสู่เจ้าของกิจการ ดังนั้น เพื่อให้การดำเนินงานสอดคล้องกับยุทธศาสตร์ดังกล่าวข้างต้น จึงได้จัดทำโครงการยกระดับเกษตรกรกาญจน์สู่ผู้ประกอบการชุมชนขึ้น เพื่อสร้างมูลค่าเพิ่มให้ผลผลิตทางการเกษตรเพิ่มขีดความสามารถในการแข่งขันในด้านการพัฒนาผลิตภัณฑ์และบรรจุภัณฑ์ เพื่อพัฒนาศักยภาพ ทักษะ องค์ความรู้และยกระดับเกษตรกรสู่ผู้ประกอบการชุมชน เพื่อเชื่อมโยงงานวิจัยและนวัตกรรมมาสร้างมูลค่าเพิ่มให้กับผลิตภัณฑ์ชุมชน และเพื่อส่งเสริมช่องทางการตลาดและสร้างรายได้ให้กับเกษตรกรเพิ่มขึ้น</p>
5. วัตถุประสงค์ของโครงการ	<p>(1) เพื่อสร้างมูลค่าเพิ่มให้ผลผลิตทางการเกษตรเพิ่มขีดความสามารถในการแข่งขันในด้านการพัฒนาผลิตภัณฑ์และบรรจุภัณฑ์</p> <p>(2) เพื่อพัฒนาศักยภาพ ทักษะ องค์ความรู้และยกระดับเกษตรกรสู่ผู้ประกอบการชุมชน</p> <p>(3) เพื่อเชื่อมโยงงานวิจัยและนวัตกรรมมาสร้างมูลค่าเพิ่มให้กับผลิตภัณฑ์ชุมชน</p> <p>(4) เพื่อส่งเสริมช่องทางการตลาดและสร้างรายได้ให้กับเกษตรกรเพิ่มขึ้น</p>
6. ตัวชี้วัดและค่าเป้าหมาย	<p>1. ผลผลิตทางการเกษตรของกลุ่มเป้าหมายที่เข้าร่วมโครงการจำนวน 30 กลุ่ม ได้รับการพัฒนาเป็นผลิตภัณฑ์และบรรจุภัณฑ์ต้นแบบอย่างน้อยกลุ่มละ 1 ผลิตภัณฑ์ รวมทั้งสิ้น 30 ผลิตภัณฑ์</p> <p>2. ร้อยละ 100 ของกลุ่มเป้าหมายที่เข้าร่วมโครงการได้รับการพัฒนาศักยภาพ ทักษะ องค์ความรู้และยกระดับเกษตรกรสู่ผู้ประกอบการชุมชน</p> <p>3. ร้อยละ 100 ของกลุ่มเป้าหมายที่เข้าร่วมโครงการได้รับการส่งเสริมช่องทางการตลาดและมีรายได้เพิ่มขึ้น อย่างน้อย ร้อยละ 10</p>
7. พื้นที่เป้าหมาย	พื้นที่หมู่บ้าน ตำบล อำเภอ ในจังหวัดกาญจนบุรี
8. กิจกรรมหลัก	ยกระดับเกษตรกรกาญจน์สู่ผู้ประกอบการชุมชน
8.1 กิจกรรมย่อยที่ 1  งบประมาณ ผู้รับผิดชอบ หน่วยงานที่เกี่ยวข้อง	<p>สำรวจข้อมูลพฤติกรรมของผู้บริโภคในการตัดสินใจเลือกซื้อสินค้าและผลิตภัณฑ์ชุมชนในพื้นที่จังหวัดกาญจนบุรี</p> <p>97,500 บาท</p> <p>ผู้รับผิดชอบ: ผศ.ดร.พจนีย์ สุขชานา ตำแหน่ง อธิการบดีมหาวิทยาลัยราชภัฏกาญจนบุรี มหาวิทยาลัยราชภัฏกาญจนบุรี</p>
8.2 กิจกรรมย่อยที่ 2  งบประมาณ ผู้รับผิดชอบ หน่วยงานที่เกี่ยวข้อง	<p>ประชุมเชิงปฏิบัติการพัฒนาศักยภาพเกษตรกร/ผู้ผลิต/ผู้ประกอบการชุมชนด้านการแปรรูปผลผลิตเพื่อเพิ่มมูลค่า</p> <p>65,800 บาท</p> <p>ผู้รับผิดชอบ: นางรัชณี โพธิ์สัตยา ตำแหน่ง พัฒนาการจังหวัดกาญจนบุรี สำนักงานพัฒนาชุมชนจังหวัดกาญจนบุรี</p>
8.3 กิจกรรมย่อยที่ 3  งบประมาณ ผู้รับผิดชอบ	<p>พัฒนาผลิตภัณฑ์และบรรจุภัณฑ์เกษตรแปรรูปเพื่อเพิ่มมูลค่า</p> <p>3,000,000 บาท</p> <p>ผู้รับผิดชอบ: นางรัชณี โพธิ์สัตยา ตำแหน่ง พัฒนาการจังหวัดกาญจนบุรี</p>

หัวข้อ	รายละเอียด
หน่วยงานที่เกี่ยวข้อง	สำนักงานพัฒนาชุมชนจังหวัดกาญจนบุรี
8.4 กิจกรรมย่อยที่ 4 งบประมาณ ผู้รับผิดชอบ หน่วยงานที่เกี่ยวข้อง	ฝึกอบรมเชิงปฏิบัติการจัดทำแผนธุรกิจ (Business Plan) 168,100 บาท ผู้รับผิดชอบ: ผศ.ดร.พณีย์ สุขขานา ตำแหน่ง อธิการบดีมหาวิทยาลัยราชภัฏกาญจนบุรี มหาวิทยาลัยราชภัฏกาญจนบุรี
8.5 กิจกรรมย่อยที่ 5 งบประมาณ ผู้รับผิดชอบ หน่วยงานที่เกี่ยวข้อง	การฝึกอบรมเชิงปฏิบัติการเพิ่มทักษะด้านการตลาด E-Commerce 171,700 บาท ผู้รับผิดชอบ: นางรัชณี โพธิ์สัตยา ตำแหน่ง พัฒนาการจังหวัดกาญจนบุรี สำนักงานพัฒนาชุมชนจังหวัดกาญจนบุรี
9. หน่วยงานดำเนินการ	1. สำนักงานพัฒนาชุมชนจังหวัดกาญจนบุรี 2. มหาวิทยาลัยราชภัฏกาญจนบุรี
10. ระยะเวลาในการดำเนินโครงการ	เริ่มต้น 1 ตุลาคม พ.ศ.2567 สิ้นสุด 30 กันยายน พ.ศ.2568
11. งบประมาณ	3,503,100 บาท
12. ผลผลิต (Output)	(1) กลุ่มเป้าหมายที่เข้าร่วมโครงการ ได้รับการพัฒนาผลิตภัณฑ์ต้นแบบและบรรจุภัณฑ์ กลุ่มละ 1 ผลิตภัณฑ์ รวมทั้งสิ้น 30 ผลิตภัณฑ์ (2) กลุ่มเป้าหมายที่เข้าร่วมกิจกรรม มีความรู้ ทักษะในการจัดทำแผนธุรกิจเพื่อจำหน่าย ผลิตภัณฑ์ที่ผ่านการพัฒนา จำนวน 30 กลุ่ม/ราย (3) ผลิตภัณฑ์ต้นแบบได้รับการส่งเสริมช่องทางการตลาด จำนวน 30 ผลิตภัณฑ์ (4) กลุ่มเป้าหมายที่เข้าร่วมโครงการมีรายได้เพิ่มขึ้นจากการจำหน่ายผลิตภัณฑ์ต้นแบบ อย่างน้อย ร้อยละ 10
13. ผลลัพธ์จากการดำเนินโครงการ (Outcome)	(1) สามารถนำข้อมูลที่เกิดจากการสำรวจพฤติกรรมกรรมการเลือกซื้อสินค้าชุมชนและสินค้าแปรรูป จากผลผลิตทางการเกษตรของของนักท่องเที่ยงและผู้บริโภค ไปใช้ประโยชน์ในการพัฒนา ผลิตภัณฑ์และบรรจุภัณฑ์ของสินค้าเกษตรแปรรูป ที่ตอบสนองต่อความต้องการของผู้บริโภค อย่างแท้จริง (2) ผลิตภัณฑ์ต้นแบบได้รับการพัฒนาและมีศักยภาพในการแข่งขัน สามารถสร้างรายได้ให้กับ กลุ่มเป้าหมายและชุมชนโดยรอบได้อย่างยั่งยืน (3) กลุ่มเป้าหมายที่เข้าร่วมโครงการ มีความรู้ความสามารถ และทักษะในการดำเนินธุรกิจของ ตนเองได้อย่างต่อเนื่องและสามารถยกระดับสู่การเป็นผู้ประกอบการชุมชน (4) กลุ่มเป้าหมายที่เข้าร่วมโครงการมีทักษะด้านการตลาด E-Commerce

## ประเด็นการพัฒนากที่ 4 การพัฒนาการท่องเที่ยวสร้างสรรค์

**โครงการที่ 4.1** โครงการพัฒนาแหล่งท่องเที่ยวทุกด้านให้ได้มาตรฐาน เป็นมิตรกับสิ่งแวดล้อม รองรับนักท่องเที่ยวคุณภาพ

หัวข้อ	รายละเอียด
1. ชื่อโครงการสำคัญ	โครงการพัฒนาแหล่งท่องเที่ยวทุกด้านให้ได้มาตรฐาน เป็นมิตรกับสิ่งแวดล้อม รองรับนักท่องเที่ยวคุณภาพ
2. ชื่อแผนงาน	แผนงานยุทธศาสตร์ส่งเสริมการพัฒนาจังหวัดและกลุ่มจังหวัดแบบบูรณาการ
3. แนวทางการพัฒนา	1. การพัฒนาแหล่งท่องเที่ยวทุกด้านให้ได้มาตรฐาน เป็นมิตรกับสิ่งแวดล้อม รองรับนักท่องเที่ยวคุณภาพ 2. พัฒนากิจกรรมการท่องเที่ยว สินค้าของฝาก ผู้ประกอบการ และบุคลากรด้านการท่องเที่ยว ให้ได้มาตรฐานสากล
4. หลักการและเหตุผล	1. เพื่อเป็นการพัฒนาปรับปรุงภูมิทัศน์อุทยานแห่งชาติในพื้นที่จังหวัดกาญจนบุรี ให้ได้มาตรฐาน การให้บริการรองรับนักท่องเที่ยวได้อย่างมีประสิทธิภาพ และเพื่อรองรับการให้บริการนักท่องเที่ยวให้สามารถเที่ยวชมธรรมชาติได้ทุกคน โดยเฉพาะผู้สูงอายุและผู้พิการ รวมทั้งจัดระบบการระบายน้ำอย่างมีระบบได้มาตรฐาน สามารถให้บริการอำนวยความสะดวกแก่นักท่องเที่ยวได้ทุกระดับอย่างได้มาตรฐานและปลอดภัย อุทยานแห่งชาติไทรโยค อุทยานแห่งชาติเขาแหลม อุทยานแห่งชาติเขื่อนศรีนครินทร์ และอุทยานแห่งชาติลำคลองงู เพื่อขอรับการสนับสนุนงบประมาณจังหวัดกาญจนบุรี ประจำปีงบประมาณ พ.ศ. 2568 ในการดำเนินโครงการ 2. จังหวัดกาญจนบุรี ได้รับการกำหนดให้เป็นเขตเศรษฐกิจพิเศษ (ชายแดน) จึงได้จัดทำแผนพัฒนาจังหวัดกาญจนบุรี ประจำปีงบประมาณ พ.ศ. 2566 – 2570 โดยให้ความสำคัญกับภาคเศรษฐกิจ 3 ด้าน ได้แก่ เศรษฐกิจเกษตร เศรษฐกิจการท่องเที่ยว และเศรษฐกิจการค้าการลงทุน เพื่อเสริมสร้างให้การพัฒนามีการเติบโตอย่างต่อเนื่องและเข้มแข็ง ดังนั้น เพื่อเป็นการสร้างความสามารถในการแข่งขันให้กับพื้นที่ต้นแบบการพัฒนาคุณภาพชีวิตตามหลักทฤษฎีใหม่ ประยุกต์สู่ “โคก หนอง นา โมเดล” จำนวน 26 แปลง ที่ผ่านการพิจารณาตามเกณฑ์ โดยมีเป้าหมายการพัฒนาที่มุ่งเน้นการยกระดับศักยภาพของประเทศในหลากหลายมิติ การเพิ่มศักยภาพของผู้ประกอบการ พัฒนาคมนรุ่นใหม่ รวมถึงปรับปรุงแบบธุรกิจ เพื่อตอบสนองต่อความต้องการของตลาด ผสมผสานกับยุทธศาสตร์ที่รองรับอนาคต บนพื้นฐานของการต่อยอดอดีตและปัจจุบัน พร้อมทั้งการส่งเสริมและสนับสนุนจากภาครัฐ ให้สามารถสร้างฐานรายได้และการจ้างงานใหม่ ขยายโอกาสทางการค้าและการลงทุนในเวทีโลก ควบคู่ไปกับการยกระดับรายได้และการกินดีอยู่ดี รวมถึงการเพิ่มขึ้นของคนชั้นกลาง และลดความเหลื่อมล้ำของคนในประเทศ จังหวัดกาญจนบุรี จึงได้จัดทำโครงการ กาญจนบุรี Next Step : การพัฒนา โคก หนอง นา พัฒนาชุมชน ชูชุมชนท่องเที่ยวเชิงเกษตรสร้างสรรค์ ขึ้น
5. วัตถุประสงค์ของโครงการ	(1) เพื่อปรับปรุงภูมิทัศน์ ให้บริการอำนวยความสะดวกนักท่องเที่ยวได้อย่างมีมาตรฐาน และปลอดภัย (2) เพื่อเป็นการยกระดับแหล่งท่องเที่ยว ให้ได้มาตรฐานด้านการท่องเที่ยว (3) เพื่อเป็นการส่งเสริมการท่องเที่ยวเชิงอนุรักษ์อย่างยั่งยืน และสร้างความเชื่อมั่นในการให้บริการแก่นักท่องเที่ยว (4) เพื่อเป็นการอำนวยความสะดวกและเพิ่มความปลอดภัยให้แก่นักท่องเที่ยวที่เข้ามาเที่ยวชมและศึกษาธรรมชาติ

หัวข้อ	รายละเอียด
	<p>(5) เพื่อต่อยอดและขยายผลพื้นที่เรียนรู้ชุมชนต้นแบบ “โคก หนอง นา โมเดล” ตามหลักปรัชญาของเศรษฐกิจพอเพียง ระดับตำบล และระดับครัวเรือน สู่ชุมชนท่องเที่ยวเชิงเกษตรสร้างสรรค์</p> <p>(6) เพื่อส่งเสริมการแปรรูปสินค้าเกษตร ให้ได้รับการพัฒนารูปแบบ คุณภาพมาตรฐาน ให้มีความหลากหลาย มีเอกลักษณ์ สร้างมูลค่าเพิ่ม และตรงกับความต้องการของผู้บริโภค</p> <p>(7) เพื่อเสริมสร้างความเข้มแข็ง มั่นคง ยั่งยืน ให้กับพื้นที่เรียนรู้ชุมชนต้นแบบ “โคก หนอง นา โมเดล” ตามหลักปรัชญาของเศรษฐกิจพอเพียง ระดับตำบล และระดับครัวเรือน เป้าหมายให้สามารถพึ่งตนเองได้</p>
6. ตัวชี้วัดและค่าเป้าหมาย	<p>(1) จำนวนนักท่องเที่ยวในแหล่งท่องเที่ยวน้ำตกไทรโยคใหญ่ อุทยานแห่งชาติไทรโยคเพิ่มขึ้นปีละ 5,000 คน/ปี</p> <p>(2) รายได้เงินอุทยานแห่งชาติไทรโยคเพิ่มขึ้นปีละ 500,000 บาท/ปี</p> <p>(3) จำนวนนักท่องเที่ยวเข้ามาเที่ยวชม อุทยานแห่งชาติเขื่อนศรีนครินทร์ จำนวน 80,000 คน</p> <p>(4) จำนวนนักท่องเที่ยวของอุทยานแห่งชาติเขาแหลม เพิ่มขึ้น</p> <p>(5) จำนวนนักท่องเที่ยวของอุทยานแห่งชาติลำคลองงู เพิ่มขึ้น</p> <p>(6) ผู้เข้าร่วมโครงการ โคก หนอง นา โมเดล 26 แปลง มีรายได้เพิ่มขึ้นจากการพัฒนาศักยภาพและยกระดับพื้นที่สู่ชุมชนท่องเที่ยวเชิงเกษตรสร้างสรรค์ ร้อยละ 10</p> <p>(7) อาคารร้านค้าจำหน่ายอาหาร ๆ ได้รับการพัฒนาให้ได้มาตรฐานปลอดภัย ในการให้บริการอำนวยความสะดวกนักท่องเที่ยว</p>
7. พื้นที่เป้าหมาย	<ol style="list-style-type: none"> <li>1. พื้นที่ 13 อำเภอ ในจังหวัดกาญจนบุรี</li> <li>2. อุทยานแห่งชาติไทรโยค</li> <li>3. อุทยานแห่งชาติเขื่อนศรีนครินทร์</li> <li>4. อุทยานแห่งชาติเขาแหลม</li> <li>5. อุทยานแห่งชาติลำคลองงู</li> </ol>
8. กิจกรรมหลัก	พัฒนาแหล่งท่องเที่ยวทุกด้านให้ได้มาตรฐาน เป็นมิตรกับสิ่งแวดล้อม รองรับนักท่องเที่ยวคุณภาพ
8.1 กิจกรรมหลักที่ 1 งบประมาณ ผู้รับผิดชอบ หน่วยงานที่เกี่ยวข้อง	<p>กิจกรรมปรับปรุงภูมิทัศน์ลานน้ำตกไทรโยคใหญ่ อุทยานแห่งชาติไทรโยค</p> <p>7,873,000 บาท</p> <p>นายเชษฐ พวงจิตร ผู้อำนวยการสำนักงานทรัพยากรธรรมชาติและสิ่งแวดล้อมจังหวัดกาญจนบุรี สำนักงานทรัพยากรธรรมชาติและสิ่งแวดล้อมจังหวัดกาญจนบุรี</p>
8.2 กิจกรรมหลักที่ 2 งบประมาณ ผู้รับผิดชอบ หน่วยงานที่เกี่ยวข้อง	<p>กิจกรรมก่อสร้างถนน คสล. บริเวณจุดชมวิววังปะโท อุทยานแห่งชาติเขาแหลม</p> <p>5,607,000 บาท</p> <p>นายเชษฐ พวงจิตร ผู้อำนวยการสำนักงานทรัพยากรธรรมชาติและสิ่งแวดล้อมจังหวัดกาญจนบุรี สำนักงานทรัพยากรธรรมชาติและสิ่งแวดล้อมจังหวัดกาญจนบุรี</p>
8.3 กิจกรรมหลักที่ 3 งบประมาณ ผู้รับผิดชอบ หน่วยงานที่เกี่ยวข้อง	<p>กิจกรรมพัฒนาและปรับปรุงแหล่งท่องเที่ยวเพื่อเพิ่มประสิทธิภาพการบริการนักท่องเที่ยวในพื้นที่อุทยานแห่งชาติเขื่อนศรีนครินทร์ จังหวัดกาญจนบุรี</p> <p>2,609,000 บาท</p> <p>นายเชษฐ พวงจิตร ผู้อำนวยการสำนักงานทรัพยากรธรรมชาติและสิ่งแวดล้อมจังหวัดกาญจนบุรี สำนักงานทรัพยากรธรรมชาติและสิ่งแวดล้อมจังหวัดกาญจนบุรี</p>
8.4 กิจกรรมหลักที่ 4	กิจกรรมขยายเขตไฟฟ้า น้ำตรกนางครวญ อุทยานแห่งชาติลำคลองงู จังหวัดกาญจนบุรี

หัวข้อ	รายละเอียด
งบประมาณ ผู้รับผิดชอบ หน่วยงานที่เกี่ยวข้อง	3,846,500 บาท นายเชษฐ พวงจิตร์ ผู้อำนวยการสำนักงานทรัพยากรธรรมชาติและสิ่งแวดล้อมจังหวัดกาญจนบุรี สำนักงานทรัพยากรธรรมชาติและสิ่งแวดล้อมจังหวัดกาญจนบุรี
8.5 กิจกรรมหลักที่ 5  งบประมาณ ผู้รับผิดชอบ หน่วยงานที่เกี่ยวข้อง	กิจกรรมกาญจนบุรี Next Step : โคนง นา พัฒนาชุมชน สุขุมชนท่องเที่ยวเชิงเกษตร สร้างสรรค์ 7,222,000 บาท นางรัชณี โพธิ์สัตยา ตำแหน่ง พัฒนาการจังหวัดกาญจนบุรี สำนักงานพัฒนาชุมชนจังหวัดกาญจนบุรี
8.6 กิจกรรมหลักที่ 6  งบประมาณ ผู้รับผิดชอบ หน่วยงานที่เกี่ยวข้อง	กิจกรรมปรับปรุงอาคารร้านค้าจำหน่ายอาหาร เครื่องดื่ม ของที่ระลึก แหล่งท่องเที่ยว น้ำตกไทรโยคใหญ่ อุทยานแห่งชาติไทรโยค 2,347,000 บาท นายเชษฐ พวงจิตร์ ผู้อำนวยการสำนักงานทรัพยากรธรรมชาติและสิ่งแวดล้อมจังหวัดกาญจนบุรี สำนักงานทรัพยากรธรรมชาติและสิ่งแวดล้อมจังหวัดกาญจนบุรี
9. หน่วยงานดำเนินการ	สำนักงานทรัพยากรธรรมชาติและสิ่งแวดล้อมจังหวัดกาญจนบุรี สำนักงานพัฒนาชุมชนจังหวัดกาญจนบุรี
10. ระยะเวลาในการดำเนินโครงการ	เริ่มต้น 1 ตุลาคม พ.ศ.2567 สิ้นสุด 30 กันยายน พ.ศ.2568
11. งบประมาณ	29,504,500 บาท
12. ผลผลิต (Output)	(1) ลานหน้าน้ำตกไทรโยคใหญ่ได้รับการปรับปรุง แบบยกระดับ ขนาด 560 ตารางเมตร (2) การปรับปรุงภูมิทัศน์ (ปลูกหญ้า, ปลูกต้นไม้ และระเบียบขมิ้ว) ขนาด 1,500 ตารางเมตร (3) การจัดระบบการระบายน้ำลานหน้าน้ำให้ได้มาตรฐาน ระยะ 365 เมตร (4) อุทยานแห่งชาติเขื่อนศรีนครินทร์ มีอาคารร้านค้าและรับประทานอาหาร จำนวน 1 อาคาร (5) อุทยานแห่งชาติเขาแหลม ได้พัฒนาแหล่งท่องเที่ยวบริเวณจุดชมวิ่วังปะโท ในการก่อสร้าง ถนน คสล. ให้ได้มาตรฐาน จำนวน 1 แห่ง (6) อุทยานแห่งชาติลำคลองงู ได้รับการพัฒนาศักยภาพแหล่งท่องเที่ยว ในการขยายเขตไฟฟ้า น้ำตกนางครวญ (7) พื้นที่เข้าร่วมโครงการฯ จำนวน 26 แปลง ได้รับการส่งเสริมกระบวนการพัฒนาการ ท่องเที่ยวเชิงเกษตรสร้างสรรค์ (8) อาคารร้านค้าจำหน่ายอาหาร เครื่องดื่ม ของที่ระลึก ขนาด ๔ ห้อง มีขนาด 9.๕๐ x ๑๖ เมตร จำนวน ๓ หลัง
13. ผลลัพธ์จากการดำเนิน โครงการ (Outcome)	(1) อุทยานแห่งชาติในจังหวัดกาญจนบุรี ได้มาตรฐาน สะดวก ปลอดภัย พร้อมให้บริการรองรับ นักท่องเที่ยวได้สัมผัสกับธรรมชาติ ชมวิวทิวทัศน์ที่สวยงามของอุทยานแห่งชาติในจังหวัด กาญจนบุรี อย่างมีประสิทธิภาพยิ่งขึ้น (2) เป็นแก้ไขปัญหาการลดความเหลื่อมล้ำด้านรายได้ และพัฒนาองค์ความรู้ด้านการสร้างระบบ เกษตรกรรมที่ยั่งยืน (Sustainable Agriculture) ที่มุ่งเน้นการยกระดับศักยภาพของชุมชนใน หลากหลายมิติ (3) ผู้เข้าร่วมโครงการฯ มีรายได้หมุนเวียนตลอดทั้งปีจากการพัฒนาศักยภาพและยกระดับพื้นที่ สู่การเป็นชุมชนท่องเที่ยวเชิงเกษตรสร้างสรรค์

หัวข้อ	รายละเอียด
	(4) ประเมินการผลที่เกิดประโยชน์ทางเศรษฐกิจและสังคม ผู้เข้าร่วมโครงการฯ” มีรายได้เพิ่มขึ้นอย่างน้อย 10%
	(5) ผู้ประกอบการมีอาคารร้านค้าสามารถจำหน่ายอาหาร เครื่องดื่ม ของที่ระลึกให้บริการนักท่องเที่ยวได้อย่างได้มาตรฐาน สะอาดถูกสุขอนามัย ปลอดภัย อย่างเพียงพอกับความต้องการของนักท่องเที่ยวและเป็นที่น่าสนใจ

## โครงการที่ 4.2 โครงการพัฒนาโครงสร้างพื้นฐานเพื่อเพิ่มความสะอาดสบาย สะอาด ปลอดภัย

หัวข้อ	รายละเอียด
1. ชื่อโครงการสำคัญ	โครงการพัฒนาโครงสร้างพื้นฐานเพื่อเพิ่มความสะอาดสบาย สะอาด ปลอดภัย
2. ชื่อแผนงาน	แผนงานยุทธศาสตร์ส่งเสริมการพัฒนาจังหวัดและกลุ่มจังหวัดแบบบูรณาการ
3. แนวทางการพัฒนา	1. พัฒนาแหล่งท่องเที่ยวทุกด้านให้ได้มาตรฐาน เป็นมิตรกับสิ่งแวดล้อมรองรับนักท่องเที่ยวคุณภาพ 2. พัฒนาโครงสร้างพื้นฐานที่เอื้อต่อการค้า และการลงทุน
4. หลักการและเหตุผล	1. อุทยานประวัติศาสตร์สงคราม 9 ท้า ได้ริเริ่มและดำเนินการก่อสร้างอุทยานประวัติศาสตร์สงคราม 9 ท้า โดย กองทัพบก ร่วมกับหน่วยงานภาครัฐ ภาคเอกชน และ ประชาชน เมื่อวันที่ 3 พฤษภาคม พุทธศักราช 2542 ความมุ่งหมายในการจัดสร้างดังนี้ - เพื่อเป็นการเทิดพระเกียรติพระบาทสมเด็จพระพุทธยอดฟ้า จุฬาลงกรณ์ราช ปฐมกษัตริย์แห่งบรมราชจักรีวงศ์ และสมเด็จพระบรมราชเจ้ามหาสุรสิงหนาทฯ ตลอดจนเชิดชูวีรกรรมบรรพบุรุษนักรบไทย ปัจจุบัน อุทยานประวัติศาสตร์สงคราม 9 ท้า มีคณะของหน่วยงานราชการต่างๆ และประชาชนทั่วไปเข้าเยี่ยมชมศึกษาดูงานภายในอุทยาน เดือนละ 400 – 700 คน ซึ่งภายในอุทยานดังกล่าว มีสิ่งปลูกสร้างและสาธารณูปโภคต่างๆ บางส่วนชำรุด ไม่อยู่ในสภาพพร้อมใช้งานและอาจก่อให้เกิดอันตรายแก่ประชาชนที่เข้าเยี่ยมชมได้ เห็นควรต้องการปรับปรุงอาคารสถานที่ ให้อยู่ในสภาพพร้อมใช้งานเพื่อรองรับกับคณะที่เข้าเยี่ยมชมศึกษาดูงานต่อไป 2. องค์การบริหารส่วนตำบลท่ากระดาน เป็นพื้นที่ที่มีแหล่งท่องเที่ยวและมีนักท่องเที่ยวเข้ามาในพื้นที่เป็นจำนวนมาก เศรษฐกิจในพื้นที่ตำบลท่ากระดานเจริญเติบโตอย่างรวดเร็วซึ่ง องค์การบริหารส่วนตำบลท่ากระดาน ได้จัดให้มีการพัฒนาโครงสร้างพื้นฐาน และบริการด้านการท่องเที่ยวเพื่อรองรับนักท่องเที่ยว ทั้งชาวไทยและชาวต่างประเทศเพิ่มมากขึ้น จึงต้องเร่งดำเนินการเตรียมความพร้อมในเรื่องความเชื่อมโยงด้านระบบขนส่งและโลจิสติกส์ โดยเน้นเร่งส่งเสริมความเชื่อมโยงทางเศรษฐกิจโครงสร้างพื้นฐานการค้า การลงทุน และสร้างสิ่งอำนวยความสะดวกที่เกื้อกูลบรรยากาศการท่องเที่ยวส่งเสริมการท่องเที่ยวที่ครอบคลุมแหล่งท่องเที่ยวอันมีลักษณะโดดเด่นร่วมกัน การลงทุนโครงสร้างพื้นฐานในการอำนวยความสะดวกแก่ประชาชนและนักท่องเที่ยวจึงเป็นสิ่งสำคัญ
5. วัตถุประสงค์ของโครงการ	1. เพื่อเป็นการเทิดพระเกียรติพระบาทสมเด็จพระพุทธยอดฟ้าจุฬาลงกรณ์ราช ปฐมกษัตริย์แห่งบรมราชจักรีวงศ์ และสมเด็จพระบรมราชเจ้ามหาสุรสิงหนาทฯ กรมพระราชวังบวรสถานมงคลในรัชกาลที่ 1 ตลอดจนเชิดชูวีรกรรมบรรพบุรุษนักรบไทย 2. เพื่อเป็นสถานที่ศึกษาเรียนรู้ทางประวัติศาสตร์ เกี่ยวกับสงคราม 9 ท้า ปลูกฝังจิตสำนึกให้ประชาชนชาวไทย มีความรักชาติ รักแผ่นดิน รู้จักเสียสละเพื่อประเทศชาติ เหนือบรรพบุรุษไทย ที่

หัวข้อ	รายละเอียด
	<p>ยอมเสียสละแม้เลือดเนื้อและชีวิต ปกป้องผืนแผ่นดินไทยไว้ให้ลูกหลานสืบต่อมาจนถึงทุกวันนี้ และเป็นสถานที่ท่องเที่ยวเชิงอนุรักษ์</p> <p>3. เพื่อส่งเสริมพัฒนาสถานที่ให้มีประสิทธิภาพและประสิทธิผล เพื่อความยั่งยืนทันสมัยและรองรับกับผู้เข้ามาเยี่ยมชมศึกษาดูงานภายในอุทยาน</p> <p>4. เพื่อดึงดูดหน่วยงานราชการต่างๆ และประชาชนทั่วไปเข้ามาศึกษาดูงานมากยิ่งขึ้น</p> <p>5. เพื่อสร้างความเชื่อมั่นถึงโครงสร้างพื้นฐานที่อำนวยความสะดวก ปลอดภัยแก่นักท่องเที่ยว</p> <p>6. เพื่อส่งเสริมให้เป็นศูนย์กลางการบริการท่องเที่ยว</p> <p>7. เพื่อส่งเสริมการพัฒนาแหล่งท่องเที่ยวให้มีความพร้อมในการรองรับนักท่องเที่ยวทั้งชาวไทยและชาวต่างชาติ</p>
6. ตัวชี้วัดและค่าเป้าหมาย	<p>1. นักเรียน นักศึกษาประชาชนทั่วไป หน่วยงานต่างๆ เข้ามาศึกษาดูงานเพิ่มมากขึ้น 15,000 – 35,000 คน/ปี</p> <p>2. ประชาชนทั่วไป หน่วยงานต่างๆ มีสถานที่อำนวยความสะดวก, เกิดความประทับใจในการเข้าเยี่ยมชมศึกษาดูงาน และกลับมาเยี่ยมชมศึกษาดูงานภายในอุทยานอีกครั้ง 95 เปอร์เซ็นต์</p> <p>3. ซึ่งเป็นการลงทุนระยะเริ่มต้นของโครงการ และผลการดำเนินการส่งผลให้ประชาชนทั่วไปเกิดความหวงแหน ความรักในแผ่นดิน และความภาคภูมิใจในความเป็นไทยตลอดจนสำนึกในพระมหากรุณาธิคุณแห่งราชจักรีวงศ์ทรงเสียสละเพื่อชาติบ้านเมือง และความสงบสุข ของประชาชนชาวไทยเพิ่มมากขึ้น จากสถานการณ์ในปัจจุบัน 97%</p> <p>4. รายได้จากการท่องเที่ยว ร้อยละ 10</p> <p>5. อัตราการขยายตัวรายได้จากการท่องเที่ยว ร้อยละ 5</p>
7. พื้นที่เป้าหมาย	<p>1. อุทยานประวัติศาสตร์สงคราม 9 ทศ ตำบลช่องสะเดา อำเภอเมือง จังหวัดกาญจนบุรี</p> <p>2. หมู่ที่ 2 บ้านท่ากระดาน ตำบลท่ากระดาน อำเภอศรีสวัสดิ์ จังหวัดกาญจนบุรี</p>
8. กิจกรรมหลัก	พัฒนาโครงสร้างพื้นฐานเพื่อเพิ่มความสะดวกสบาย สะอาด ปลอดภัย
8.1 กิจกรรมหลักที่ 1 งบประมาณ ผู้รับผิดชอบ หน่วยงานที่เกี่ยวข้อง	<p>กิจกรรมปรับปรุงซ่อมแซมอาคารพิพิธภัณฑ์สงคราม 9 ทศ</p> <p>1,506,000 บาท</p> <p>พันเอก ชูพงษ์ สายอุบล ผู้บังคับการกรมสนับสนุน กรมสนับสนุน กองพลทหารราบที่ 9</p>
8.2 กิจกรรมหลักที่ 2 งบประมาณ ผู้รับผิดชอบ หน่วยงานที่เกี่ยวข้อง	<p>กิจกรรมก่อสร้างหอนาฬิกาหน้าแยกสหกรณ์ (ถนนวงเวียน) หมู่ที่ 2 บ้านท่ากระดาน</p> <p>1,008,000 บาท</p> <p>นายไพเราะ วิเศษสิงห์ ตำแหน่ง: ผู้อำนวยการกองช่าง องค์การบริหารส่วนตำบลท่ากระดาน</p>
9. หน่วยงานดำเนินการ	<p>1. กองพลทหารราบที่ 9</p> <p>2. องค์การบริหารส่วนตำบลท่ากระดาน</p>
10. ระยะเวลาในการดำเนินโครงการ	เริ่มต้น 1 ตุลาคม พ.ศ.2567 สิ้นสุด 30 กันยายน พ.ศ.2568
11. งบประมาณ	2,514,000 บาท
12. ผลผลิต (Output)	1. มีสถานที่บรรยายและสิ่งอำนวยความสะดวกที่ดีและปลอดภัยสำหรับผู้เข้าเยี่ยมชม, ประชาชนและหน่วยงานราชการต่างๆ เข้าศึกษาเพิ่มขึ้น และกระตุ้นให้เกิดธุรกิจการท่องเที่ยวเพื่อกระจายรายได้สู่จังหวัด



หัวข้อ	รายละเอียด
	2. แหล่งท่องเที่ยวในตำบลท่ากระดานได้รับการพัฒนาให้มีความพร้อมและเชื่อมโยงในการรองรับนักท่องเที่ยว
13. ผลลัพธ์จากการดำเนินโครงการ (Outcome)	1. ทำให้ผู้ที่เข้าเยี่ยมชมและศึกษาดูงานภายในอุทยานได้มีสถานที่อำนวยความสะดวก, เกิดความประทับใจในการเข้าเยี่ยมชมศึกษาดูงาน และกลับมาเยี่ยมชมศึกษาดูงานภายในอุทยานอีกครั้ง อีกทั้งยังเป็นการช่วยกระตุ้นให้เกิดธุรกิจการท่องเที่ยวเพื่อกระจายรายได้ภายในจังหวัดเพิ่มมากขึ้น 2. โครงสร้างพื้นฐาน และระบบโลจิสติกส์ทางการท่องเที่ยวได้รับการพัฒนาในการเข้าถึงแหล่งท่องเที่ยวได้มากขึ้น

**โครงการที่ 4.3** โครงการยกระดับการบริหารจัดการและพัฒนา ผู้ประกอบการ บุคลากรด้านการท่องเที่ยว ชุมชน และสินค้าของฝาก ให้ได้มาตรฐาน

หัวข้อ	รายละเอียด
1. ชื่อโครงการสำคัญ	โครงการยกระดับการบริหารจัดการและพัฒนา ผู้ประกอบการ บุคลากรด้านการท่องเที่ยวชุมชน และสินค้าของฝาก ให้ได้มาตรฐาน
2. ชื่อแผนงาน	แผนงานยุทธศาสตร์ส่งเสริมการพัฒนาจังหวัดและกลุ่มจังหวัดแบบบูรณาการ
3. แนวทางการพัฒนา	พัฒนากิจกรรมการท่องเที่ยว สินค้าของฝาก ผู้ประกอบการ และบุคลากรด้านการท่องเที่ยว ให้ได้มาตรฐาน
4. หลักการและเหตุผล	<p>จังหวัดกาญจนบุรีเป็นจังหวัดที่มีศักยภาพในการเป็นแหล่งท่องเที่ยวระดับสูง เป็นแหล่งท่องเที่ยวหลักของภูมิภาคตะวันตก อุดมด้วยทรัพยากรทางการท่องเที่ยวที่สวยงามและหลากหลาย ดังนี้</p> <p>(1) แหล่งท่องเที่ยวเชิงประวัติศาสตร์ เช่น สะพานข้ามแม่น้ำแคว อุทยานประวัติศาสตร์เมืองสิงห์ สุสานทหารสัมพันธมิตร โบราณสถานเจดีย์ยุทธหัตถี โบราณสถานพงตึก อนุสรณ์สถานช่องเขาขาด เป็นต้น</p> <p>(2) แหล่งท่องเที่ยวเชิงธรรมชาติ เช่น น้ำตกเอราวัณ น้ำตกห้วยแม่ขมิ้น น้ำตกไทรโยคน้อย น้ำตกไทรโยคใหญ่ น้ำตกนางครวญ น้ำตกเกริงกระเวีย น้ำตกผาดาด ถ้ำธารลอด ถ้ำดาวดิงส์ ถ้ำพระธาตุ ถ้ำเสาหิน ถ้ำสวรรค์บันดาล น้ำพุร้อนหินดาด เขาช้างเผือก เป็นต้น</p> <p>(3) แหล่งท่องเที่ยวเชิงวัฒนธรรม เช่น หมู่บ้านวัฒนธรรมบ้านหนองขาว วัดถ้ำเสือ วัดเขาน้อย วัดทิพย์สุคนธาราม หอพระประวัติสมเด็จพระญาณสังวร สมเด็จพระสังฆราช วัดวังگیเวการาม หมู่บ้านไทยทรงดำ และวัฒนธรรมชาวมอญอำเภอสังขละบุรี</p> <p>ซึ่งจากความหลากหลายของแหล่งท่องเที่ยวดังกล่าว จังหวัดกาญจนบุรีจึงได้รับความสนใจจากกองถ่ายทำภาพยนตร์ทั้งในประเทศและต่างประเทศเข้ามาถ่ายทำในจังหวัดกาญจนบุรีตลอดทั้งปี รวมถึงการถ่ายทำสารคดี หนังสือ รายการทีวี ทีวีจากยูทูบเบอร์และอินฟลูเอนเซอร์ ช่องทางออนไลน์ในหลากหลายแพลตฟอร์ม ประกอบกับจังหวัดกาญจนบุรีมีสถานที่ที่สวยงามและใกล้กรุงเทพฯ นคร ทำให้สะดวก ประหยัดงบประมาณและเวลา และที่สำคัญมีค่าครองชีพไม่แพงมากนักหากเปรียบเทียบกับเมืองท่องเที่ยวอื่น ๆ จึงเป็นทางเลือกของกลุ่มนักท่องเที่ยวและนักลงทุน รวมถึงนักศึกษาและกลุ่มคนทำงานวัยรุ่น โดยข้อมูลจากกรมการท่องเที่ยว กระทรวงการท่องเที่ยวและกีฬา ปี 2562 – 2566 ณ เดือนพฤษภาคม 2566 ระบุว่า</p>

หัวข้อ	รายละเอียด
	จังหวัดกาญจนบุรี มีจำนวนนักท่องเที่ยวผู้เยี่ยมชมเฉลี่ย 36,020,925 คน/ปี และมีจำนวนผู้เข้าพักเฉลี่ย 2,169,125 คน/ปี โดยสามารถสร้างรายได้จากการบริการและการท่องเที่ยวเฉลี่ยจำนวน 16,905.73 ล้านบาท/ปี
5. วัตถุประสงค์ของโครงการ	<p>(1) เพื่อส่งเสริมการจัดกิจกรรมทางวัฒนธรรม ที่สะท้อนเอกลักษณ์และภาพลักษณ์ของจังหวัดกาญจนบุรีอย่างสร้างสรรค์ อันจะนำไปสู่การสร้างรายได้และคุณภาพชีวิตที่ดีให้กับประชาชนในพื้นที่จังหวัดกาญจนบุรี</p> <p>(2) เพื่อสร้างการรับรู้ และการมีส่วนร่วมของประชาชน และภาคส่วนที่เกี่ยวข้องในการพัฒนาจังหวัดกาญจนบุรีสู่การเป็นเครือข่ายเมืองสร้างสรรค์ขององค์การยูเนสโก</p> <p>(3) พัฒนาความพร้อมของผู้นำรุ่นใหม่ของภาคราชการ ภาคการเมือง และภาคเอกชน ให้พร้อมในการเป็นผู้นำการเปลี่ยนแปลง เพื่อรองรับการพัฒนาการท่องเที่ยวสร้างสรรค์ของจังหวัดกาญจนบุรี</p> <p>(4) พัฒนาขีดความสามารถ องค์ความรู้ ทักษะ ทักษะคิด ในการขับเคลื่อนการพัฒนาจังหวัดให้บรรลุเป้าหมายตามแผนพัฒนาจังหวัด</p> <p>(5) แลกเปลี่ยนความคิดเห็น และประสบการณ์ระหว่างผู้เข้ารับการฝึกอบรมจากหน่วยงานต่างๆ ทั้งหน่วยงานภาครัฐ ภาคการเมือง และภาคเอกชน นำไปสู่การต่อยอดความคิดสร้างสรรค์ในการพัฒนาจังหวัด</p>
6. ตัวชี้วัดและค่าเป้าหมาย	<ol style="list-style-type: none"> <li>1. จำนวนผู้เข้าร่วมกิจกรรมลานวัฒนธรรมสร้างสรรค์ “ที่นี่...กาญจนบุรีจะบุรี” ไม่น้อยกว่า 10,000 คน</li> <li>2. จำนวนผู้ผ่านการอบรมไม่น้อยกว่า 40 คน</li> <li>3. ระดับความพึงพอใจของผู้เข้าร่วมอบรม ไม่น้อยกว่าร้อยละ 80</li> </ol>
7. พื้นที่เป้าหมาย	พื้นที่อำเภอเมืองกาญจนบุรี จังหวัดกาญจนบุรี หรือพื้นที่อื่น ๆ ในจังหวัดตามความเหมาะสม
8. กิจกรรมหลัก	ยกระดับการบริหารจัดการและพัฒนา ผู้ประกอบการ บุคลากรด้านการท่องเที่ยวชุมชน และสินค้าของฝาก ให้ได้มาตรฐาน
8.1 กิจกรรมหลักที่ 1  งบประมาณ ผู้รับผิดชอบ หน่วยงานที่เกี่ยวข้อง	<p>กิจกรรมยกระดับสินค้าและบริการด้านการท่องเที่ยว การท่องเที่ยวโดยชุมชนและสร้างเครือข่ายอาสาสมัครการท่องเที่ยวและกีฬา</p> <p>1,500,000 บาท</p> <p>นางสาวกิริดา ลำไธรัตน์ ท่องเที่ยวและกีฬาจังหวัดกาญจนบุรี</p> <p>สำนักงานการท่องเที่ยวและกีฬาจังหวัดกาญจนบุรี</p>
8.2 กิจกรรมหลักที่ 2  งบประมาณ ผู้รับผิดชอบ หน่วยงานที่เกี่ยวข้อง	<p>กิจกรรมส่งเสริมศักยภาพจังหวัดกาญจนบุรีสู่การเป็นเครือข่ายเมืองสร้างสรรค์ขององค์การยูเนสโกประจำปีงบประมาณ พ.ศ. 2568</p> <p>1,000,000 บาท</p> <p>สมภารธ คำถนอม ตำแหน่ง: วัฒนธรรมจังหวัดกาญจนบุรี</p> <p>สำนักงานวัฒนธรรมจังหวัดกาญจนบุรี</p>
8.3 กิจกรรมหลักที่ 3  งบประมาณ ผู้รับผิดชอบ หน่วยงานที่เกี่ยวข้อง	<p>กิจกรรมส่งเสริมและยกระดับผลิตภัณฑ์ชุมชนและกิจการท่องเที่ยวโดยชุมชน</p> <p>6,111,700 บาท</p> <p>นางรัชณี โพธิ์สัตยา ตำแหน่ง: พัฒนาการจังหวัดกาญจนบุรี</p> <p>สำนักงานพัฒนาชุมชนจังหวัดกาญจนบุรี</p>

หัวข้อ	รายละเอียด
8.4 กิจกรรมหลักที่ 4 งบประมาณ ผู้รับผิดชอบ หน่วยงานที่เกี่ยวข้อง	กิจกรรมพัฒนาศักยภาพผู้นำคลื่นลูกใหม่ในจังหวัดกาญจนบุรี 500,000 บาท นายปฤษฎี ไชยภักดี ตำแหน่ง ผู้อำนวยการกลุ่มงานบริหารทรัพยากรบุคคล สำนักงานจังหวัดกาญจนบุรี
9. หน่วยงานดำเนินการ	1. สำนักงานการท่องเที่ยวและกีฬาจังหวัดกาญจนบุรี 2. สำนักงานวัฒนธรรมจังหวัดกาญจนบุรี 3. สำนักงานพัฒนาชุมชนจังหวัดกาญจนบุรี 4. สำนักงานจังหวัดกาญจนบุรี
10. ระยะเวลาในการดำเนินโครงการ	เริ่มต้น 1 ตุลาคม พ.ศ.2567 สิ้นสุด 30 กันยายน พ.ศ.2568
11. งบประมาณ	9,111,700 บาท
12. ผลผลิต (Output)	1. ประชาชนในท้องถิ่นตระหนักในคุณค่าของมรดกทางวัฒนธรรม เกิดความภาคภูมิใจในอัตลักษณ์ วัฒนธรรมท้องถิ่น เกิดการนำทุนทางสังคมและวัฒนธรรมมาเพิ่มมูลค่าทางเศรษฐกิจ สร้างรายได้และ คุณภาพชีวิตอย่างยั่งยืน ให้กับประชาชนในจังหวัดกาญจนบุรี 2. ผู้มีศักยภาพสูง ซึ่งเป็นข้าราชการสังกัดราชการส่วนภูมิภาค หรือส่วนกลางที่มีสำนักงานตั้งอยู่ใน จังหวัดกาญจนบุรี ซึ่งดำรงตำแหน่งประเภทวิชาการ ระดับชำนาญการพิเศษ /ชำนาญการ หรือ เทียบเท่า ข้าราชการการเมือง และพนักงานเอกชนหรือผู้ประกอบการที่มีคุณสมบัติเทียบเท่า มีความ สนใจที่จะพัฒนาตนเอง และมีความตั้งใจที่จะเป็นผู้นำการเปลี่ยนแปลงการพัฒนาจังหวัด และสร้าง คุณภาพชีวิตที่ดีให้กับประชาชน ได้รับการอบรมเพื่อพัฒนาศักยภาพจำนวนไม่น้อยกว่า 40 คน
13. ผลลัพธ์จากการดำเนิน โครงการ (Outcome)	1. จังหวัดกาญจนบุรีมีพื้นที่และสภาพแวดล้อมที่เอื้อให้เกิดกิจกรรมทางวัฒนธรรม ที่นำไปสู่ การพัฒนาเศรษฐกิจในพื้นที่ 2. ประชาชน และภาคส่วนที่เกี่ยวข้องรับรู้ และมีส่วนร่วมในการพัฒนาจังหวัดกาญจนบุรีสู่การ เป็นเครือข่ายเมืองสร้างสรรค์ขององค์การยูเนสโก 3. บุคลากรที่เข้ารับการอบรมมีศักยภาพ ทักษะ ความรู้ ความสามารถเพิ่มขึ้น และมีแนวความคิด ในการพัฒนาเสริมสร้างศักยภาพการพัฒนาจังหวัดในรูปแบบเครือข่ายความร่วมมือ

#### โครงการที่ 4.4 โครงการส่งเสริมการตลาดด้านการท่องเที่ยว

หัวข้อ	รายละเอียด
1. ชื่อโครงการสำคัญ	โครงการส่งเสริมการตลาดด้านการท่องเที่ยว
2. ชื่อแผนงาน	แผนงานยุทธศาสตร์ส่งเสริมการพัฒนาจังหวัดและกลุ่มจังหวัดแบบบูรณาการ
3. แนวทางการพัฒนา	ส่งเสริมการตลาดด้านการท่องเที่ยว
4. หลักการและเหตุผล	จังหวัดกาญจนบุรีเป็นจังหวัดที่ตั้งของสะพานข้ามแม่น้ำแคว อนุสรณ์สถานสำคัญส่วน หนึ่งของเส้นทางรถไฟสายมรณะในสมัยสงครามโลก ครั้งที่ 2 ที่มีชื่อเสียงเสียชีวิตจากการ ก่อสร้างทางรถไฟสายมรณะเป็นจำนวนมาก ดังนั้น สะพานข้ามแม่น้ำแคว จึงเป็นสถานที่สำคัญ ของจังหวัดกาญจนบุรีและของโลก การจัดงานสัปดาห์สะพานข้ามแม่น้ำแควและงานกาชาด จึง นับว่าเป็นกิจกรรมสำคัญของจังหวัดกาญจนบุรี ที่กิจกรรมภายในงาน คือการแสดง แสง เสียง บริเวณสะพานข้ามแม่น้ำแคว ที่มีเอกลักษณ์โดดเด่นเป็นจุดขายในการจัดงาน และเป็นการสร้าง มูลค่าเพิ่มทางการตลาดของการท่องเที่ยว โดยการส่งเสริมกิจกรรมการจัดงานสัปดาห์สะพาน

หัวข้อ	รายละเอียด
	<p>ข้ามแม่น้ำแควและงานกาชาด ให้เป็นสินค้าการท่องเที่ยวที่สอดคล้องกับประเด็นยุทธศาสตร์การพัฒนาของจังหวัดด้านการสร้างรายได้จากการท่องเที่ยว และเป็นการสนับสนุนกิจกรรมสาธารณกุศลของเหล่ากาชาดจังหวัดกาญจนบุรี ซึ่งได้รับความนิยมจากนักท่องเที่ยวทั้งชาวไทยและชาวต่างประเทศมายาวนานกว่า 44 ปี การกำหนดให้งานสัปดาห์สะพานข้ามแม่น้ำแควและงานกาชาดจังหวัดกาญจนบุรี ประจำปี 2567 เป็นกิจกรรมตามปฏิทินการท่องเที่ยวของจังหวัดกาญจนบุรี ถือเป็น การนำทุนทางประวัติศาสตร์มาสร้างความหลากหลายของกิจกรรมการท่องเที่ยวที่มีศักยภาพ อันจะเป็นการขยายโอกาสในการสร้างรายได้ไปสู่เมืองและชุมชนในจังหวัด เพิ่มจากการท่องเที่ยวมากขึ้น และเป็นการกระตุ้นเศรษฐกิจภาพรวมของจังหวัดกาญจนบุรี รวมไปถึงเกิดการจับจ่ายใช้สอยภายในงาน เนื่องจากการจัดกิจกรรมเป็นกิจกรรมการแสดง สี เสียง ที่นักท่องเที่ยวต้องเดินทางมาเที่ยวชมในช่วงเวลาว่าง ซึ่งจะสามารถกระตุ้นให้เกิดอัตราการพักค้างแรมภายในจังหวัดเพิ่มขึ้นตามมา</p> <p>จังหวัดกาญจนบุรีเป็นจังหวัดท่องเที่ยวหลักของภูมิภาคตะวันตกมีศักยภาพด้านการท่องเที่ยวอยู่ในระดับสูงและอุดมด้วยทรัพยากรด้านการท่องเที่ยวหลากหลาย ทั้งแหล่งท่องเที่ยวเชิงธรรมชาติ ประวัติศาสตร์ วัฒนธรรมและศาสนา รวมถึงแหล่งท่องเที่ยวที่มนุษย์สร้างขึ้น และที่สำคัญเป็นสถานที่ตั้งของพระบรมราชานุสาวรีย์สมเด็จพระนเรศวรมหาราชและเจดีย์ยุทธหัตถี ตำบลดอนเจดีย์ อำเภอพนมทวน จังหวัดกาญจนบุรีซึ่งสถานที่แห่งนี้เป็นสถานที่ที่มีความสำคัญทางประวัติศาสตร์ของชาติไทย จากหลักฐานสำคัญซึ่งอยู่ในพิพิธภัณฑสถานพระบาทสมเด็จพระนเรศวรมหาราช ซึ่งจัดตั้งอยู่ในบริเวณลานพระบรมราชานุสาวรีย์สมเด็จพระนเรศวรมหาราช มีการจัดแสดงนิทรรศการให้ความรู้เกี่ยวกับประวัติความเป็นมาและเรื่องราวต่าง ๆ ที่เกิดขึ้นในสถานที่แห่งนี้ โบราณวัตถุที่ชาวบ้านพบจากพื้นที่บริเวณโดยรอบเก็บแสดงไว้ในตู้โชว์ พระราชประวัติสมเด็จพระนเรศวรมหาราช มีการฉายวิดีโอทัศน์เพื่อให้ความรู้กับนักท่องเที่ยวและผู้สนใจศึกษาค้นคว้า จึงทำให้เชื่อได้ว่าในอดีต สถานที่แห่งนี้สมเด็จพระนเรศวรมหาราช ทรงทำสงครามยุทธหัตถีชนะพระมหาอุปราชาของพม่า</p> <p>เพื่อเป็นการกระตุ้นเศรษฐกิจภาพรวมของจังหวัดกาญจนบุรี ให้เกิดการกระจายรายได้หมุนเวียนทั้งภาคอุตสาหกรรมท่องเที่ยว ชุมชน ประชาชน และอุตสาหกรรมอื่นๆ ที่เกี่ยวข้องเป็นห่วงโซ่ภายในจังหวัด จึงมีความจำเป็นในการดำเนินโครงการส่งเสริมการท่องเที่ยวทุกรูปแบบ เพื่อสร้างความหลากหลายด้านการท่องเที่ยวเพิ่มศักยภาพในการดึงดูดนักท่องเที่ยวทุกระดับ กระตุ้นการเดินทางมาท่องเที่ยวและเข้าร่วมกิจกรรมในจังหวัดกาญจนบุรีมากขึ้น ส่งผลให้เกิดการจับจ่ายใช้สอยในภาคอุตสาหกรรมท่องเที่ยว การเดินทาง อุปโภค บริโภค และสาธารณูปโภค รวมไปถึงการเพิ่มวันเดินทางท่องเที่ยวโดยใช้กิจกรรมการท่องเที่ยวรูปแบบต่างๆ เป็นสิ่งดึงดูด จะก่อให้เกิดการพักค้างแรมในพื้นที่จังหวัดกาญจนบุรีเพิ่มมากขึ้น ถือเป็น การกระจายรายได้สู่ประชาชนชาวกาญจนบุรี ในฐานะผู้ประกอบการ แรงงาน ผู้ให้บริการ ทั้งทางตรงและทางอ้อม</p>
5. วัตถุประสงค์ของโครงการ	<p>(1) เพื่อจัดกิจกรรมการท่องเที่ยวร่วมรำลึกถึงความสำคัญของบรรพบุรุษที่ร่วมสร้างสะพานสายมรณะซึ่งได้ก่อสร้างขึ้นในสมัยสงครามโลก ครั้งที่ 2 และได้รับยกย่องให้เป็น “สัญลักษณ์แห่งสันติภาพ” ซึ่งเป็นสัญลักษณ์ที่สำคัญของจังหวัดกาญจนบุรี</p> <p>(2) เพื่อนำทุนทางประวัติศาสตร์ที่มีศักยภาพในพื้นที่มาส่งเสริมเป็นกิจกรรมการท่องเที่ยวให้มีความหลากหลายมากขึ้น</p>

หัวข้อ	รายละเอียด
	<p>(3) เพื่อจัดกิจกรรมการท่องเที่ยวกระตุ้นการเดินทางท่องเที่ยวและเกิดการพักค้างภายในจังหวัดมากขึ้น</p> <p>(4) เพื่อกระตุ้นเศรษฐกิจภาพรวมภายในจังหวัดกาญจนบุรีมากขึ้น</p> <p>(5) เพื่อประชาสัมพันธ์การท่องเที่ยวของจังหวัดกาญจนบุรีในรูปแบบที่หลากหลาย เพิ่มความน่าสนใจให้กับนักท่องเที่ยวในทุกระดับ</p> <p>(6) เพื่อจัดกิจกรรมการท่องเที่ยวกระตุ้นให้เกิดการเดินทางมายังจังหวัดกาญจนบุรีเพิ่มมากขึ้น เกิดการอัตราการพักค้างแรมของนักท่องเที่ยวเพิ่มขึ้น</p> <p>(7) เพื่อกระตุ้นเศรษฐกิจภาพรวมของจังหวัดกาญจนบุรี และเพิ่มรายได้จากการท่องเที่ยวของจังหวัดให้เพิ่มมากขึ้น</p> <p>(8) ประชาสัมพันธ์แหล่งท่องเที่ยว กิจกรรมการท่องเที่ยว สินค้าของฝาก ของจังหวัดกาญจนบุรี ให้เข้าถึงและรองรับนักท่องเที่ยวคุณภาพ ทั้งชาวไทยและชาวต่างชาติ มากขึ้น</p> <p>(9) ประชาสัมพันธ์ส่งเสริมการลงทุนในธุรกิจการท่องเที่ยวของจังหวัดกาญจนบุรีให้กับนักลงทุน ทั้งชาวไทยและชาวต่างชาติ</p>
6. ตัวชี้วัดและค่าเป้าหมาย	<ol style="list-style-type: none"> <li>ดำเนินการจัดงานสัปดาห์สะพานข้ามแม่น้ำแควและงานกาชาดจังหวัดกาญจนบุรี ประจำปี 2567 จำนวนไม่น้อยกว่า 10 วัน</li> <li>ดำเนินการจัดงานเทิดพระเกียรติสมเด็จพระนเรศวรมหาราช ประจำปีงบประมาณ พ.ศ.2568 จำนวนไม่น้อยกว่า 5 วัน</li> <li>มีกิจกรรมส่งเสริมการท่องเที่ยว จำนวนไม่น้อยกว่า 15 กิจกรรม</li> <li>รายได้จากการท่องเที่ยวเพิ่มขึ้น ร้อยละ 5</li> <li>ประชาชน/นักท่องเที่ยว ทั้งชาวไทยและชาวต่างประเทศ รับรู้และเข้าถึง ข้อมูลการประชาสัมพันธ์การท่องเที่ยวของกาญจนบุรี ยอดเข้าถึงไม่น้อยกว่า 1 แสนโพสต์ อย่างน้อย 3 เพจ</li> <li>ประชาชน/นักท่องเที่ยว ทั้งชาวไทยและชาวต่างประเทศ มีความสนใจเดินทางมาท่องเที่ยว ร้อยละ 40</li> <li>มีกิจกรรมมหกรรมท่องเที่ยวเชิงกีฬา Kanchanaburi Sports Tourism Festival จำนวนไม่น้อยกว่า 3 กิจกรรม/ปี</li> </ol>
7. พื้นที่เป้าหมาย	<ol style="list-style-type: none"> <li>บริเวณสะพานข้ามแม่น้ำแควและลานข้างสนามกีฬาถ้ำเข็ก ตำบลท่ามะขาม อำเภอเมืองกาญจนบุรี จังหวัดกาญจนบุรี</li> <li>บริเวณลานพระบรมราชานุสาวรีย์สมเด็จพระนเรศวรมหาราช ตำบลดอนเจดีย์ อำเภอพนมทวน จังหวัดกาญจนบุรี</li> <li>พื้นที่ 13 อำเภอ ในจังหวัดกาญจนบุรี</li> </ol>
8. กิจกรรมหลัก	ส่งเสริมการทำการตลาดด้านการท่องเที่ยว
8.1 กิจกรรมหลักที่ 1 งบประมาณ ผู้รับผิดชอบ หน่วยงานที่เกี่ยวข้อง	<p>กิจกรรมจัดงานสัปดาห์สะพานข้ามแม่น้ำแควและงานกาชาดจังหวัดกาญจนบุรี ประจำปี 2567</p> <p>10,000,000 บาท</p> <p>นางสาวกิริดา ลำไคร์ตัน ท่องเที่ยวและกีฬาจังหวัดกาญจนบุรี</p> <p>สำนักงานการท่องเที่ยวและกีฬาจังหวัดกาญจนบุรี</p>
8.2 กิจกรรมหลักที่ 2 งบประมาณ ผู้รับผิดชอบ หน่วยงานที่เกี่ยวข้อง	<p>กิจกรรมจัดงานเทิดพระเกียรติสมเด็จพระนเรศวรมหาราช ประจำปีงบประมาณ พ.ศ. 2568</p> <p>10,000,000 บาท</p> <p>นางสาวกิริดา ลำไคร์ตัน ท่องเที่ยวและกีฬาจังหวัดกาญจนบุรี</p> <p>สำนักงานการท่องเที่ยวและกีฬาจังหวัดกาญจนบุรี</p>

หัวข้อ	รายละเอียด
8.3 กิจกรรมหลักที่ 3 งบประมาณ ผู้รับผิดชอบ หน่วยงานที่เกี่ยวข้อง	กิจกรรมส่งเสริมการท่องเที่ยวทุกรูปแบบ 17,000,000 บาท นางสาวกิริดา ลำไคร์ตัน ท่องเที่ยวและกีฬาจังหวัดกาญจนบุรี สำนักงานการท่องเที่ยวและกีฬาจังหวัดกาญจนบุรี
8.4 กิจกรรมหลักที่ 4 งบประมาณ ผู้รับผิดชอบ หน่วยงานที่เกี่ยวข้อง	กิจกรรมประชาสัมพันธ์สร้างการตระหนักรู้การท่องเที่ยวสร้างสรรค์จังหวัดกาญจนบุรี 1,764,200 บาท นางจรรยา อัมศิริธู ตำแหน่ง: ผู้อำนวยการสำนักประชาสัมพันธ์เขต 8 กาญจนบุรี สำนักงานประชาสัมพันธ์เขต 8 กาญจนบุรี
8.5 กิจกรรมหลักที่ 5 งบประมาณ ผู้รับผิดชอบ หน่วยงานที่เกี่ยวข้อง	กิจกรรมมหกรรมท่องเที่ยวเชิงกีฬา Kanchanaburi Sports Tourism Festival 12,000,000 บาท นางสาวกิริดา ลำไคร์ตัน ท่องเที่ยวและกีฬาจังหวัดกาญจนบุรี สำนักงานการท่องเที่ยวและกีฬาจังหวัดกาญจนบุรี
9. หน่วยงานดำเนินการ	1. สำนักงานการท่องเที่ยวและกีฬาจังหวัดกาญจนบุรี 2. สำนักงานประชาสัมพันธ์เขต 8 กาญจนบุรี
10. ระยะเวลาในการดำเนินโครงการ	เริ่มต้น 1 ตุลาคม พ.ศ.2567 สิ้นสุด 30 กันยายน พ.ศ.2568
11. งบประมาณ	50,764,200 บาท
12. ผลผลิต (Output)	1. เกิดกิจกรรมการท่องเที่ยวเชิงประวัติศาสตร์ “งานสัปดาห์สะพานข้ามแม่น้ำแควและงานกาชาดจังหวัดกาญจนบุรี ประจำปี 2567” จำนวนไม่น้อยกว่า 10 วัน 2. เกิดกิจกรรม งานเทิดพระเกียรติสมเด็จพระนเรศวรมหาราช ประจำปีงบประมาณ พ.ศ.2568 การท่องเที่ยววัฒนธรรมและประวัติศาสตร์ให้มีความหลากหลาย เพิ่มขึ้นไม่น้อยกว่า 1 กิจกรรม 3. เกิดกิจกรรมส่งเสริมการท่องเที่ยว จำนวนไม่น้อยกว่า 15 กิจกรรม 4. ผลิตและเผยแพร่สารคดี (Series) ท่องเที่ยว ชุด “ต้องเที่ยวกาญจน์” ความยาว 3-5 นาที จำนวน 10 ตอน 5. ผลิตและเผยแพร่ Vlog ท่องเที่ยว “เที่ยวเมืองกาญจน์” ความยาว 5- 10 นาที จำนวน 12 ตอน 6. ผลิตและเผยแพร่รายการวิทยุ “ไปไหน ไปกาญจน์” ความยาว 25-30 นาที (เผยแพร่ขยายผลในรายการผังรวมสื่อวิทยุ ในสังกัด 7 สถานี) จำนวน 50 ตอน แบ่งเป็นรายการในสถานที่ จำนวน 20 ตอน และรายการนอกสถานที่ จำนวน 30 ตอน 7. มีกิจกรรมมหกรรมท่องเที่ยวเชิงกีฬา Kanchanaburi Sports Tourism Festival จำนวนไม่น้อยกว่า 3 กิจกรรม
13. ผลลัพธ์จากการดำเนินโครงการ (Outcome)	1. มีนักท่องเที่ยวทั้งชาวไทยและชาวต่างชาติเข้าร่วมงานสัปดาห์สะพานข้ามแม่น้ำแควและงานกาชาดจังหวัดกาญจนบุรี ประจำปี 2567 ไม่น้อยกว่า 20,000 คน 2. มีนักท่องเที่ยวทั้งชาวไทยและชาวต่างชาติเข้าร่วมงานเทิดพระเกียรติสมเด็จพระนเรศวรมหาราช ประจำปีงบประมาณ พ.ศ.2568 ไม่น้อยกว่า 7,000 คน 3. มีนักท่องเที่ยวที่เข้าร่วมในกิจกรรมส่งเสริมการท่องเที่ยว จำนวนไม่น้อยกว่า 150,000 คน 4. การเข้าถึงข้อมูลแหล่งท่องเที่ยวที่สะดวก สบาย สะอาดปลอดภัย มีมาตรฐาน กิจกรรมการท่องเที่ยว สินค้าของฝาก ของกาญจนบุรี เป็นที่รู้จักและได้รับความสนใจ 5. มีนักท่องเที่ยวที่เข้าร่วมกิจกรรม มหกรรมท่องเที่ยวเชิงกีฬา Kanchanaburi Sports Tourism Festival จำนวนไม่น้อยกว่า 20,000 คน

## ประเด็นการพัฒนากที่ 5 การพัฒนาการค้า การลงทุน อุตสาหกรรม และเขตเศรษฐกิจพิเศษ

### โครงการที่ 5.1 โครงการพัฒนาโครงสร้างพื้นฐานที่เอื้อต่อการค้า และการลงทุน

หัวข้อ	รายละเอียด
1. ชื่อโครงการสำคัญ	โครงการพัฒนาโครงสร้างพื้นฐานที่เอื้อต่อการค้า และการลงทุน
2. ชื่อแผนงาน	แผนงานยุทธศาสตร์ส่งเสริมการพัฒนาจังหวัดและกลุ่มจังหวัดแบบบูรณาการ
3. แนวทางการพัฒนา	พัฒนาโครงสร้างพื้นฐานที่เอื้อต่อการค้า และการลงทุน
4. หลักการและเหตุผล	<p>1. องค์การบริหารส่วนตำบลท่ากระดาน เป็นองค์การบริหารส่วนตำบลขนาดกลาง ประกอบด้วย 5 หมู่บ้าน มีจำนวน 2,412 ครัวเรือน จำนวนประชากร 5,136 คน มีพื้นที่ความรับผิดชอบ 480 ตารางกิโลเมตร หรือประมาณ 302,500 ไร่ ปัจจุบันมีการขยายตัวทางด้านเศรษฐกิจและสังคมเป็นไปอย่างรวดเร็ว ส่งผลให้ความต้องการด้านสาธารณูปโภคและสาธารณูปการเพิ่มมากขึ้น ทำให้ประชาชนในพื้นที่ตำบลท่ากระดานประสบปัญหาความเดือดร้อนจากการใช้น้ำประปาของหมู่บ้าน เนื่องจากมีประชากรเพิ่มขึ้น และมีการขยายบ้านเรือนออกไปเป็นจำนวนมาก ทำให้กระทบต่อการใช้น้ำประปาในหมู่บ้านซึ่งไม่เพียงพอต่อการอุปโภคและบริโภค ดังนั้น เพื่อให้บริการน้ำในพื้นที่ได้อย่างทั่วถึงและช่วยบรรเทาความเดือดร้อนของประชาชนองค์การบริหารส่วนตำบลท่ากระดาน</p> <p>2. ด้วยรายได้ที่องค์การบริหารส่วนตำบลท่ากระดานจัดเก็บเองคือรายได้ที่มาจากการจัดเก็บภาษีบำรุงท้องที่ ภาษีป้าย ภาษีโรงเรือนและที่ดิน รายได้ส่วนใหญ่จะนำไปใช้จ่ายเป็นรายจ่ายประจำและรายจ่ายโครงการที่มีความจำเป็น หรือโครงการที่ประชาชนได้รับความเดือดร้อน ส่วนโครงการที่ต้องใช้งบประมาณจำนวนมากนั้น องค์การบริหารส่วนตำบลท่ากระดานไม่สามารถดำเนินการได้จึงต้องขอรับงบประมาณสนับสนุนจากหน่วยงานอื่นที่มีศักยภาพเพียงพอ ซึ่งในขณะนี้ประชาชนในหมู่ที่ 1 ตำบลท่ากระดาน อำเภอศรีสวัสดิ์ จังหวัดกาญจนบุรี มีความเดือดร้อนในเรื่องการคมนาคมขนส่งผลผลิตทางเกษตรออกสู่ตลาด เพราะประชาชนส่วนใหญ่ประกอบอาชีพเกษตรกรรมและมีการขนส่งผลผลิตทางเกษตร เช่น ข้าวโพด มันสำปะหลัง มะละกอและพริก รวม 1,500 ไร่ จึงมีความจำเป็นต้องอาศัยถนนเส้นดังกล่าวเป็นถนนสายหลักในการขนส่งผลผลิตทางการเกษตร แต่ปัจจุบันถนนเส้นนี้มีสภาพถนนเสื่อมโทรมเป็นหลุมเป็นบ่อ พอถึงช่วงฤดูฝนน้ำขัง พอถึงช่วงฤดูแล้งจะมีฝุ่นละออง ทำให้เป็นอุปสรรคแก่ผู้ใช้เส้นทางสัญจรไปมาและผู้ที่อยู่สองข้างทาง และทำให้การขนส่งสินค้าด้านการเกษตรออกสู่ตลาดเกิดปัญหาแลอุปสรรคเป็นอย่างมาก ดังนั้น เพื่อเป็นการบรรเทาความเดือดร้อนของประชาชนองค์การบริหารส่วนตำบลท่ากระดาน จึงเห็นควรดำเนินโครงการก่อสร้างถนนคอนกรีตเสริมเหล็ก เส้นทำน้ำท่ากระดานถึงเกาะพระ หมู่ที่ 2 บ้านท่ากระดาน</p> <p>3. เทศบาลตำบลท่าม่วง ในฐานะที่มีหน้าที่ตามพระราชบัญญัติกำหนดแผนและขั้นตอนการกระจายอำนาจให้แก่องค์กรปกครองส่วนท้องถิ่น พ.ศ.2542 มาตรา 16 ให้เทศบาล เมืองพัทยา และองค์การบริหารส่วนตำบลมีอำนาจและหน้าที่ในการจัดระบบบริการสาธารณะเพื่อประโยชน์ของประชาชนในท้องถิ่น ของตนเอง ด้านการส่งเสริมการท่องเที่ยว เทศบาลตำบลท่าม่วงได้ จึงได้จัดทำโครงการก่อสร้างถนน ค.ส.ล.พร้อมปรับปรุงเขื่อนหินทิ้งป้องกันตลิ่งสายริมน้ำและก่อสร้างสะพาน ค.ส.ล. เชื่อมต่อสวนรุกขชาติเฉลิมพระเกียรติ ร.9 เพื่ออำนวยความสะดวกในการเดินทางของนักท่องเที่ยว ซึ่งโครงการดังกล่าวเป็นโครงการที่มีความจำเป็นและใช้งบประมาณจำนวนมาก จึงต้องขอรับการสนับสนุนงบประมาณเพื่อดำเนินการโครงการฯ ดังกล่าว</p>

หัวข้อ	รายละเอียด
5. วัตถุประสงค์ของโครงการ	(1) เพื่อเร่งการผลิตน้ำให้เพิ่มประสิทธิภาพมากยิ่งขึ้น (2) เพื่อแก้ไขปัญหาการขาดแคลนน้ำอุปโภคบริโภค (3) เพื่อแก้ไขปัญหาน้ำใช้เพื่อการเกษตร (4) เพื่อพัฒนาคุณภาพชีวิตและความเป็นอยู่ของประชาชนให้ดีขึ้น ดังนั้นจึงมีความจำเป็นเร่งด่วนที่ต้องมีเส้นทางคมนาคมที่มีมาตรฐาน (5) เพื่อใช้ในการเดินทางสัญจรไปมาและสำหรับขนส่งที่ผลทางการเกษตร (6) เพื่อแก้ไขปัญหาด้านสุขภาพและลดการเจ็บป่วยอันเนื่องมาจากการสูดดมเอาฝุ่นละออง
6. ตัวชี้วัดและค่าเป้าหมาย	1. ถังเก็บน้ำคอนกรีตเสริมเหล็ก ขนาด 50 ลูกบาศก์เมตร จำนวน 10 ถัง 2. เพิ่มประสิทธิภาพน้ำประปา จำนวน 1 แห่ง 3. ก่อสร้างถนนคอนกรีตเสริมเหล็ก เส้นทำน้ำท่ากระดานถึงเกาะพระ ขนาดกว้าง 4 เมตร ยาว 290 เมตร หนา 0.15 เมตร หรือมีพื้นที่ผิวจราจรไม่น้อยกว่า 1,160 เมตร ไหล่ทางดินลูกรังข้างละ 0.50 เมตร 1 เส้นทาง 4. ก่อสร้างผิวจราจร กว้าง 6 เมตร ยาวรวม 200 เมตร หนา 0.15 เมตร หรือพื้นที่ไม่น้อยกว่า 1,200 ตารางเมตร พร้อมงานปรับปรุงเขื่อนหินทิ้งป้องกันตลิ่งยาว 200 เมตร ลาดเอียงลึกไม่น้อยกว่า 15 เมตร และก่อสร้างสะพาน คสล.ขนาดผิวจราจรกว้าง 7 เมตร ยาว 22 เมตร มีทางเท้าข้างละ 1 เมตร
7. พื้นที่เป้าหมาย	1. หมู่ที่ 1 และหมู่ที่ 2 บ้านท่ากระดาน ตำบลท่ากระดาน อำเภอศรีสวัสดิ์ จังหวัดกาญจนบุรี 2. ตำบลท่าม่วง อำเภอท่าม่วง จังหวัดกาญจนบุรี
8. กิจกรรมหลัก	พัฒนาโครงสร้างพื้นฐานที่เอื้อต่อการค้า และการลงทุน
8.1 กิจกรรมหลักที่ 1 งบประมาณ ผู้รับผิดชอบ หน่วยงานที่เกี่ยวข้อง	กิจกรรมก่อสร้างถังเก็บน้ำคอนกรีตเสริมเหล็ก หมู่ที่ 2 บ้านท่ากระดาน ตำบลท่ากระดาน อำเภอศรีสวัสดิ์ จังหวัดกาญจนบุรี 9,025,000 บาท นายไพเราะ วิเศษสิงห์ ตำแหน่ง: ผู้อำนวยการกองช่าง องค์การบริหารส่วนตำบลท่ากระดาน
8.2 กิจกรรมหลักที่ 2 งบประมาณ ผู้รับผิดชอบ หน่วยงานที่เกี่ยวข้อง	กิจกรรมเพิ่มประสิทธิภาพน้ำประปา หมู่ที่ 1, หมู่ที่ 2 บ้านท่ากระดาน ตำบลท่ากระดาน อำเภอศรีสวัสดิ์ จังหวัดกาญจนบุรี 3,057,700 บาท นายไพเราะ วิเศษสิงห์ ตำแหน่ง: ผู้อำนวยการกองช่าง องค์การบริหารส่วนตำบลท่ากระดาน
8.3 กิจกรรมหลักที่ 3 งบประมาณ ผู้รับผิดชอบ หน่วยงานที่เกี่ยวข้อง	กิจกรรมก่อสร้างถนนคอนกรีตเสริมเหล็กเส้นทำน้ำท่ากระดานถึงเกาะพระ หมู่ 2 บ้านท่ากระดาน ตำบลท่ากระดาน อำเภอศรีสวัสดิ์ จังหวัดกาญจนบุรี 720,000 บาท นายไพเราะ วิเศษสิงห์ ตำแหน่ง: ผู้อำนวยการกองช่าง องค์การบริหารส่วนตำบลท่ากระดาน
8.4 กิจกรรมหลักที่ 4 งบประมาณ ผู้รับผิดชอบ หน่วยงานที่เกี่ยวข้อง	กิจกรรมก่อสร้างถนน ค.ส.ล. พร้อมปรับปรุงเขื่อนหินทิ้งป้องกันตลิ่ง สายริมน้ำและก่อสร้างสะพาน ค.ส.ล. เชื่อมต่อสวนรุกชาติเฉลิมพระเกียรติ ร.9 9,900,000 บาท ณรงค์พร วัตพงษ์ ตำแหน่ง ปลัดเทศบาล เทศบาลตำบลท่าม่วง



หัวข้อ	รายละเอียด
9. หน่วยงานดำเนินการ	1. องค์การบริหารส่วนตำบลท่ากระดาน 2. เทศบาลตำบลท่าม่วง
10. ระยะเวลาในการดำเนินโครงการ	เริ่มต้น 1 ตุลาคม พ.ศ.2567 สิ้นสุด 30 กันยายน พ.ศ.2568
11. งบประมาณ	22,702,700 บาท
12. ผลผลิต (Output)	(1) ประชาชนมีน้ำใช้อุปโภคและบริโภคอย่างเพียงพอ (2) เกษตรกรมีน้ำใช้และมีผลผลิตเพิ่มขึ้นส่งผลให้เกษตรกรมีรายได้เพิ่มขึ้น (3) การเดินทางสัญจรไปมาและสำหรับขนส่งพืชผลทางการเกษตรสะดวก และเพื่อพัฒนาคุณภาพชีวิตความเป็นอยู่ของประชาชนให้ดีขึ้น ดังนั้นจึงมีความจำเป็นเร่งด่วนที่ต้องมีเส้นทางคมนาคมที่มีมาตรฐาน (4) ก่อสร้างฝัวจราจร พร้อมงานปรับปรุงเขื่อนหินทิ้งป้องกันตลิ่ง และมีการก่อสร้างสะพานที่มีความมั่นคงแข็งแรง ปลอดภัย
13. ผลลัพธ์จากการดำเนินโครงการ (Outcome)	1. มีน้ำประปาใช้เพียงพอต่อการอุปโภคและบริโภค เกษตรกรมีน้ำใช้อย่างทั่วถึง และมีระบบการผลิตน้ำประปาที่ได้มาตรฐานและเพื่อบรรเทาความเดือดร้อนของประชาชนในพื้นที่ 2. พัฒนาคุณภาพชีวิตและความเป็นอยู่ของประชาชนให้ดีขึ้น ดังนั้นจึงมีความจำเป็นเร่งด่วนที่ต้องมีเส้นทางคมนาคมที่มีมาตรฐาน 3. มีการก่อสร้างฝัวจราจรและก่อสร้างสะพานที่มั่นคง แข็งแรง ปลอดภัย

## โครงการที่ 5.2 โครงการส่งเสริมการลงทุนในพื้นที่เขตเศรษฐกิจพิเศษ และการค้า การลงทุนกับประเทศเพื่อนบ้าน

หัวข้อ	รายละเอียด
1. ชื่อโครงการสำคัญ	โครงการส่งเสริมการลงทุนในพื้นที่เขตเศรษฐกิจพิเศษ และการค้า การลงทุนกับประเทศเพื่อนบ้าน
2. ชื่อแผนงาน	แผนงานยุทธศาสตร์ส่งเสริมการพัฒนาจังหวัดและกลุ่มจังหวัดแบบบูรณาการ
3. แนวทางการพัฒนา	1. ส่งเสริมให้นักลงทุนในจังหวัดกาญจนบุรีมีการลงทุนในประเทศเพื่อนบ้าน 2. ส่งเสริมการพัฒนาการค้าทั้งในและระหว่างประเทศ
4. หลักการและเหตุผล	จังหวัดกาญจนบุรีเป็นพื้นที่เขตเศรษฐกิจพิเศษชายแดนหากแต่ไม่มีผู้ประกอบการที่มีความสามารถด้านการค้าจำนวนมากพอ กิจกรรมที่กำลังจะเกิดขึ้นในอนาคตอาจตกอยู่ในมือของผู้ประกอบการต่างถิ่นและต่างประเทศ ซึ่งจะทำให้ประชาชนกาญจนบุรีได้รับส่วนแบ่งทางเศรษฐกิจน้อยกว่ากรณีที่สามารถพัฒนาศักยภาพทางการค้าขึ้นมาได้ด้วยตัวเอง จึงมีความจำเป็นต้องพัฒนาศักยภาพผู้ประกอบการในจังหวัดกาญจนบุรีให้มีความรู้ในด้านการค้าการลงทุน ยกย่องธุรกิจการค้าของจังหวัดกาญจนบุรี ต่อยอดธุรกิจเพื่อเพิ่มมูลค่าการค้าชายแดนให้มีมูลค่าเพิ่มมากขึ้น
5. วัตถุประสงค์ของโครงการ	1. เพื่อเพิ่มขีดความสามารถการแข่งขันด้านการตลาดของผู้ประกอบการในจังหวัดกาญจนบุรี 2. เพื่อส่งเสริมให้ผู้ประกอบการใช้เทคโนโลยีดิจิทัลในการขยายช่องทางการตลาด 3. เพื่อให้เกิดการขับเคลื่อนยุทธศาสตร์การพัฒนาจังหวัดกาญจนบุรีให้เป็นประตูสู่เมืองทวาย สาธารณรัฐแห่งสหภาพเมียนมา
6. ตัวชี้วัดและค่าเป้าหมาย	1. จำนวนผู้ประกอบการที่ได้รับการอบรม จำนวน 100 ราย

หัวข้อ	รายละเอียด
	2. ผู้ประกอบการสามารถนำความรู้ไปปรับใช้ ได้ค่าเป้าหมาย ร้อยละ 80 3. ผู้ประกอบการที่เข้าร่วมโครงการมีความพึงพอใจ ร้อยละ 80
7. พื้นที่เป้าหมาย	จังหวัดกาญจนบุรี
8. กิจกรรมหลัก	ส่งเสริมการพัฒนาค้าทั้งในประเทศและระหว่างประเทศ
8.1 กิจกรรมหลักที่ 1 งบประมาณ ผู้รับผิดชอบ หน่วยงานที่เกี่ยวข้อง	กิจกรรมพัฒนาศักยภาพผู้ประกอบการเพื่อรองรับเขตพัฒนาเศรษฐกิจพิเศษกาญจนบุรี 660,500 บาท นายยุภา นาคา พาณิชย์จังหวัดกาญจนบุรี สำนักงานพาณิชย์จังหวัดกาญจนบุรี
9. หน่วยงานดำเนินการ	สำนักงานพาณิชย์จังหวัดกาญจนบุรี
10. ระยะเวลาในการดำเนินโครงการ	เริ่มต้น 1 ตุลาคม พ.ศ.2567 สิ้นสุด 30 กันยายน พ.ศ.2568
11. งบประมาณ	660,500 บาท
12. ผลผลิต (Output)	1. ผู้ประกอบการในจังหวัดกาญจนบุรีมีความรู้ความสามารถในการนำเทคโนโลยีมาประยุกต์ใช้ในธุรกิจ 2. ผู้ประกอบการในจังหวัดกาญจนบุรีมีความรู้ความเข้าใจในการนำเทคโนโลยีมาใช้ในการเพิ่มช่องทางการตลาดและการให้บริการลูกค้า 3. เกิดนักธุรกิจระดับกลางและระดับสูงที่มีศักยภาพในจังหวัดกาญจนบุรี
13. ผลลัพธ์จากการดำเนินโครงการ (Outcome)	1. เกิด Clusters และ Networks นักธุรกิจในจังหวัดกาญจนบุรี เพื่อเชื่อมโยงกิจกรรมทางการค้าทั้งในประเทศและระหว่างประเทศ 2. ผู้ประกอบการมีความสามารถในการแข่งขันด้านการค้าโดยใช้เทคโนโลยีเข้ามาช่วยในการดำเนินธุรกิจเพิ่มมากขึ้น

### โครงการที่ 5.3 โครงการส่งเสริมการยกระดับศักยภาพผู้ประกอบการและแรงงาน การค้าและการลงทุน ทั้งในจังหวัดและระหว่างประเทศ

หัวข้อ	รายละเอียด
1. ชื่อโครงการสำคัญ	โครงการส่งเสริมการยกระดับศักยภาพผู้ประกอบการและแรงงาน การค้าและการลงทุน ทั้งในจังหวัดและระหว่างประเทศ
2. ชื่อแผนงาน	แผนงานยุทธศาสตร์ส่งเสริมการพัฒนาจังหวัดและกลุ่มจังหวัดแบบบูรณาการ
3. แนวทางการพัฒนา	ส่งเสริมยกระดับศักยภาพผู้ผลิต ผู้ประกอบการให้สอดคล้องกับเป้าหมายการขยายการค้าและการลงทุนทั้งในจังหวัดและระหว่างประเทศ
4. หลักการและเหตุผล	1. โครงการหนึ่งตำบล หนึ่งผลิตภัณฑ์ (OTOP) เป็นนโยบายสำคัญของรัฐบาล ที่ต้องการให้ชุมชน/ท้องถิ่น/หมู่บ้าน/ตำบล สามารถใช้ทรัพยากรและภูมิปัญญาท้องถิ่นในการพัฒนาผลิตภัณฑ์ OTOP จังหวัดกาญจนบุรี ได้รับมอบหมายจากกระทรวงมหาดไทย ในการขับเคลื่อนโครงการหนึ่งตำบล หนึ่งผลิตภัณฑ์ (OTOP) ด้วยการส่งเสริมและสนับสนุนการพัฒนาผลิตภัณฑ์ OTOP ควบคู่ไปกับการตลาด โดยการพัฒนาศักยภาพการบริหารจัดการของ กลุ่มผู้ผลิตผู้ประกอบการ OTOP การพัฒนาผลิตภัณฑ์ OTOP ด้วยองค์ความรู้ทางวิชาการและเทคโนโลยีที่ทันสมัยผสมผสานกับภูมิปัญญาท้องถิ่นที่มีอยู่ในชุมชน นำมาเป็นเครื่องมือในการพัฒนาผลิตภัณฑ์ OTOP ยกระดับผลิตภัณฑ์ด้วยนวัตกรรม ให้มีคุณภาพ มาตรฐาน และสร้างมูลค่าเพิ่ม เป็นที่ยอมรับของตลาดและสามารถจำหน่ายได้ทั้งใน และต่างประเทศ รวมถึงการพัฒนาและ

หัวข้อ	รายละเอียด
	<p>ขยายช่องทางการตลาด ขยายฐานสินค้า OTOP เพื่อให้เกิดการสร้างงาน สร้างรายได้ และเพิ่มขีดความสามารถแก่ผู้ผลิต ผู้ประกอบการ OTOP ซึ่งที่ผ่านมามีผลการดำเนินงานที่เป็นรูปธรรมสามารถสร้างงาน สร้างรายได้ ช่วยยกระดับคุณภาพชีวิตของประชาชนในท้องถิ่นและชุมชน</p> <p>2. สมเด็จพระเจ้าลูกเธอ เจ้าฟ้าสิริวัณณวรี นารีรัตนราชกัญญา ทรงตั้งพระทัยแน่วแน่ในการ ‘สืบสาน รักษา และต่อยอด’ พระราชปณิธานของ พระบาทสมเด็จพระบรมชนกาธิเบศร มหาภูมิพลอดุลยเดชมหาราช บรมนาถบพิตร และ สมเด็จพระนางเจ้าสิริกิติ์ พระบรมราชินีนาถ พระบรมราชชนนีพันปีหลวง เพื่อดำรงไว้ซึ่งมรดกทางวัฒนธรรมอันทรงคุณค่า โดยเฉพาะอย่างยิ่งงานหัตถกรรม หัตถศิลป์ และการอนุรักษ์ผ้าทอพื้นเมืองในแต่ละท้องถิ่นให้ดำรงอยู่คู่คนไทย ทั้งยังทรงสร้างสรรค์ต่อยอดภูมิปัญญา ผ้าไทย ให้ทันสมัย ตอบโจทย์ความต้องการของตลาดของผู้บริโภคในยุคปัจจุบัน ทั้งในและต่างประเทศ</p> <p>เพื่อสนองพระราชดำริสมเด็จพระเจ้าลูกเธอ เจ้าฟ้าสิริวัณณวรี นารีรัตนราชกัญญา ในการส่งเสริมการใช้ผ้าไทยและผ้าพื้นเมือง ส่งเสริมให้ผู้ผลิต ผู้ประกอบการ มีช่องทางในการนำผ้าทอมาใช้ประโยชน์ได้อย่างหลากหลาย โดยเฉพาะผ้าทอจากสีธรรมชาติ จึงมีความจำเป็นที่จะต้องเสริมสร้างทักษะให้กับผู้ประกอบการ แรงงาน ในกระบวนการทอผ้า และการเพิ่มช่องทางการจัดจำหน่าย อันจะเป็นการสร้างรายได้ให้กับประชาชนในพื้นที่</p> <p>3. เพื่อให้เกิดการสร้างรายได้และกระจายรายได้สู่ท้องถิ่น ควบคู่ไปกับการพัฒนาและส่งเสริมการท่องเที่ยวอย่างเป็นระบบและยั่งยืน ซึ่งจากผลการดำเนินงานตามโครงการฯ ที่ผ่านมามีผลการดำเนินงานเป็นรูปธรรม สามารถสร้างรายได้และยกระดับคุณภาพชีวิตประชาชนในท้องถิ่นได้ในระดับหนึ่ง แต่เนื่องจาก ในสถานการณ์ปัจจุบันพฤติกรรมของผู้บริโภคมีการเปลี่ยนแปลงไป จากเดิมที่เคยซื้อสินค้าจากตลาด ห้างร้าน หรือสถานที่จำหน่ายต่างๆ เปลี่ยนเป็นซื้อสินค้าในช่องทางออนไลน์เพิ่มขึ้น ซึ่งการจำหน่ายสินค้าออนไลน์จำเป็นต้องมีความรู้ทั้งในด้านการตลาด E-Commerce การสร้าง Content การโฆษณาเพื่อให้เข้าถึงผู้บริโภค เป็นต้น ทั้งนี้ ผู้ผลิต ผู้ประกอบการยังขาดองค์ความรู้ในด้านการบริหารจัดการ การพัฒนาช่องทางการจำหน่ายให้มีความหลากหลาย อีกทั้งปัจจุบันแนวโน้มของเทคโนโลยีดิจิทัลการมีเปลี่ยนแปลงอย่างรวดเร็ว การตลาด E-Commerce จึงมีบทบาทมากขึ้นในการดำเนินงานธุรกิจ การค้า และการบริการ จึงเป็นช่องทางสำคัญที่จะช่วยทำให้เศรษฐกิจฐานรากมีรายได้หมุนเวียนเข้าสู่ชุมชนเพิ่มขึ้น และสร้างโอกาสรูปแบบใหม่ในการจำหน่ายผลิตภัณฑ์เพื่อรองรับและตอบสนองความต้องการของผู้บริโภคและผู้ประกอบการสามารถเปิดตลาดสู่ภายนอก และเพื่อให้สินค้าและบริการ ของจังหวัดกาญจนบุรี เป็นที่รู้จักของประชาชนทั่วไป จังหวัดกาญจนบุรี จึงได้จัดทำโครงการพัฒนาและยกระดับผลิตภัณฑ์ OTOP และของดีจังหวัดกาญจนบุรี” ขึ้น</p>
5. วัตถุประสงค์ของโครงการ	<ol style="list-style-type: none"> <li>(1) เพื่อพัฒนาศักยภาพผู้ประกอบการด้านการตลาดให้เพิ่มสูงขึ้น</li> <li>(2) เพื่อส่งเสริมช่องทางการตลาดให้แก่ผู้ผลิต ผู้ประกอบการ OTOP จังหวัดกาญจนบุรี</li> <li>(3) เพื่อพัฒนาลายผ้าทอ ที่แสดงถึงอัตลักษณ์ของจังหวัดกาญจนบุรี</li> <li>(4) เพื่อพัฒนาทักษะผู้ประกอบการและแรงงาน ในการยกระดับผ้าทอ</li> <li>(5) เพื่อเพิ่มช่องทางการตลาดและสร้างรายได้ให้กับผู้ประกอบการ แรงงาน ให้มีช่องทางการตลาดทั้งออฟไลน์และออนไลน์</li> <li>(6) เพื่อส่งเสริมภาพลักษณ์ที่ดี และขยายโอกาสในการเผยแพร่ประชาสัมพันธ์ผลิตภัณฑ์ OTOP</li> </ol>

หัวข้อ	รายละเอียด
	<p>(7) เพื่อพัฒนาทักษะผู้ผลิต ผู้ประกอบการ OTOP ให้มีความรู้ความสามารถเพิ่มขีดความสามารถและสร้างโอกาสให้กับผู้ประกอบการในการเข้าถึงตลาดและช่องทางการจัดจำหน่ายในรูปแบบ E-Commerce ได้อย่างมีประสิทธิภาพ</p> <p>(8) เพื่อส่งเสริมให้ผู้ผลิต ผู้ประกอบการ OTOP สามารถพัฒนาคุณภาพและมาตรฐานของผลิตภัณฑ์อย่างสร้างสรรค์ สู่สากล</p> <p>(9) เพื่อส่งเสริมช่องทางการตลาดและสร้างรายได้ให้กับผู้ผลิต ผู้ประกอบการ OTOP</p> <p>(10) เพื่อส่งเสริมภาพลักษณ์ที่ดี และเชื่อมโยงขยายโอกาสในการเผยแพร่ประชาสัมพันธ์ผลิตภัณฑ์ OTOP</p>
6. ตัวชี้วัดและค่าเป้าหมาย	<ol style="list-style-type: none"> <li>1. จำนวนผู้ประกอบการได้รับการพัฒนา จำนวน 50 กลุ่ม</li> <li>2. ร้อยละ 80 ของผู้ประกอบการที่เข้าร่วมโครงการ มีความรู้ ความเข้าใจและทักษะด้านการตลาดและการสร้างเครือข่าย</li> <li>3. รายได้จากการจำหน่ายผลิตภัณฑ์ OTOP เป้าหมายเพิ่มขึ้น ร้อยละ 10</li> <li>4. มีลายผ้าทอที่แสดงถึงอัตลักษณ์ของจังหวัดกาญจนบุรี อย่างน้อย 3 ลวดลาย</li> <li>5. ผู้ประกอบการ แรงงานมีความรู้ทักษะ ยกระดับผ้าทอ จำนวน 40 คน</li> <li>6. ช่องทางการจำหน่ายเพิ่มขึ้น อย่างน้อย 2 ช่องทาง</li> <li>7. ผู้ผลิต ผู้ประกอบการ OTOP (ในจังหวัดกาญจนบุรี) มีศักยภาพ และทักษะด้านการตลาด E-Commerce</li> <li>8. ผลิตภัณฑ์มีการพัฒนาคุณภาพและมาตรฐานอย่างสร้างสรรค์</li> <li>9. การเพิ่มช่องทางการตลาดภายในประเทศ</li> </ol>
7. พื้นที่เป้าหมาย	ในพื้นที่จังหวัดกาญจนบุรี
8. กิจกรรมหลัก	ส่งเสริมการยกระดับศักยภาพผู้ประกอบการและแรงงาน การค้าและการลงทุน ทั้งในจังหวัดและระหว่างประเทศ
8.1 กิจกรรมหลักที่ 1 งบประมาณ ผู้รับผิดชอบ หน่วยงานที่เกี่ยวข้อง	<p>กิจกรรมส่งเสริมและพัฒนาศักยภาพด้านการตลาดผลิตภัณฑ์ชุมชน</p> <p>3,255,400 บาท</p> <p>นางรัชณี โพธิ์สัตยา ตำแหน่ง พัฒนาการจังหวัดกาญจนบุรี</p> <p>สำนักงานพัฒนาชุมชนจังหวัดกาญจนบุรี</p>
8.2 กิจกรรมหลักที่ 2 งบประมาณ ผู้รับผิดชอบ หน่วยงานที่เกี่ยวข้อง	<p>กิจกรรมยกระดับผ้าไทยร่วมสมัยด้วยอัตลักษณ์แห่งกาญจนบุรี</p> <p>2,000,000 บาท</p> <p>นางรัชณี โพธิ์สัตยา ตำแหน่ง พัฒนาการจังหวัดกาญจนบุรี</p> <p>สำนักงานพัฒนาชุมชนจังหวัดกาญจนบุรี</p>
8.3 กิจกรรมหลักที่ 3 งบประมาณ ผู้รับผิดชอบ หน่วยงานที่เกี่ยวข้อง	<p>กิจกรรมพัฒนาและยกระดับผลิตภัณฑ์ OTOP และของดีจังหวัดกาญจนบุรี</p> <p>3,300,900 บาท</p> <p>นางรัชณี โพธิ์สัตยา ตำแหน่ง พัฒนาการจังหวัดกาญจนบุรี</p> <p>สำนักงานพัฒนาชุมชนจังหวัดกาญจนบุรี</p>
9. หน่วยงานดำเนินการ	สำนักงานพัฒนาชุมชนจังหวัดกาญจนบุรี
10. ระยะเวลาในการดำเนินโครงการ	เริ่มต้น 1 ตุลาคม พ.ศ.2567 สิ้นสุด 30 กันยายน พ.ศ.2568
11. งบประมาณ	8,556,300 บาท
12. ผลผลิต (Output)	(1) ผู้ประกอบการที่เข้าร่วมโครงการจำนวน 100 คนได้รับการพัฒนาตามเกณฑ์ที่กำหนด

หัวข้อ	รายละเอียด
	<p>(2) ผลิตภัณฑ์ OTOP เป้าหมาย มียอดจำหน่ายเพิ่มขึ้น อย่างน้อยร้อยละ 10</p> <p>(3) ผู้ประกอบการ และแรงงาน มีลวดลายผ้าทอ ที่แสดงถึงอัตลักษณ์ของจังหวัดกาญจนบุรี อย่างน้อย 3 ลวดลาย</p> <p>(4) ผู้ประกอบการ และแรงงาน อย่างน้อย 40 ราย ได้รับการพัฒนาศักยภาพและทักษะในกระบวนการผลิตผ้าทอ</p> <p>(5) ผู้ผลิต ผู้ประกอบการ มีช่องทางการตลาดเพิ่มขึ้น อย่างน้อย 2 ช่องทาง</p> <p>(6) ผู้ผลิต ผู้ประกอบการ OTOP ในจังหวัดกาญจนบุรี อย่างน้อย 60 กลุ่ม ได้รับการพัฒนาศักยภาพและทักษะด้านการตลาด E - Commerce</p> <p>(7) ผู้ผลิต ผู้ประกอบการ OTOP ในจังหวัดกาญจนบุรี สามารถพัฒนาผลิตภัณฑ์อย่างสร้างสรรค์</p> <p>(8) ผู้ผลิต ผู้ประกอบการ มีช่องทางการตลาดเพิ่มขึ้น และมีรายได้เพิ่มขึ้น อย่างน้อยกลุ่มละ 10%</p>
13. ผลลัพธ์จากการดำเนินโครงการ (Outcome)	<p>(1) ผู้ประกอบการที่เข้าร่วมโครงการได้รับการพัฒนาศักยภาพด้านการตลาด จำนวน 100 กลุ่ม</p> <p>(2) ผู้ประกอบการ OTOP มีรายได้เพิ่มขึ้นจากการจำหน่ายมีรายได้เพิ่มขึ้น ร้อยละ 10</p> <p>(3) ทักษะองค์ความรู้ด้านการตลาด</p> <p>(4) ทักษะองค์ความรู้ในกระบวนการผลิตผ้าทอ และปัญหาเรื่องช่องทางการตลาด</p> <p>(5) ทักษะองค์ความรู้ด้านการตลาด E - Commerce ปัญหาเรื่องคุณภาพมาตรฐานของผลิตภัณฑ์ และปัญหาเรื่องช่องทางการตลาด</p>

### โครงการที่ 5.4 โครงการส่งเสริมการพัฒนาการค้าทั้งในประเทศและระหว่างประเทศ

หัวข้อ	รายละเอียด
1. ชื่อโครงการสำคัญ	โครงการส่งเสริมการพัฒนาการค้าทั้งในประเทศและระหว่างประเทศ
2. ชื่อแผนงาน	แผนงานยุทธศาสตร์ส่งเสริมการพัฒนาจังหวัดและกลุ่มจังหวัดแบบบูรณาการ
3. แนวทางการพัฒนา	ส่งเสริมการพัฒนาการค้าทั้งในประเทศและระหว่างประเทศ
4. หลักการและเหตุผล	<p>1. ภายใต้แผนพัฒนาจังหวัดกาญจนบุรี ปี พ.ศ. 2566 – 2570 กำหนดประเด็นการพัฒนาที่ 5 การพัฒนาการค้า การลงทุน อุตสาหกรรม และเขตเศรษฐกิจพิเศษ ซึ่งมีแนวทางการพัฒนาจังหวัด ส่งเสริมการพัฒนาการค้าทั้งในประเทศและระหว่างประเทศ เพื่อให้เกิดการสร้างรายได้ และกระจายรายได้สู่ท้องถิ่น ดังนั้น เพื่อให้ผลิตภัณฑ์ชุมชนของจังหวัดกาญจนบุรี มีช่องทางการจัดแสดงและจำหน่ายสินค้า สามารถเพิ่มยอดจำหน่ายสินค้าให้กับผู้ผลิต/ผู้ประกอบการ ผลิตภัณฑ์ชุมชน โดยเฉพาะอย่างยิ่งผลิตภัณฑ์ที่เป็นอัตลักษณ์ของจังหวัดกาญจนบุรี หรือผลไม้/ผลิตภัณฑ์ที่แปรรูปจากผลไม้/ผลิตภัณฑ์ที่ขึ้นทะเบียนสิ่งบ่งชี้ทางภูมิศาสตร์ (GI) เป็นการกระตุ้นเศรษฐกิจของจังหวัดกาญจนบุรี จึงได้จัดทำโครงการมหกรรมจัดแสดงและจำหน่ายผลิตภัณฑ์ชุมชน “เสน่ห์ศิลป์ ถิ่นเมืองกาญจน์” ขึ้น</p> <p>2. จังหวัดกาญจนบุรี เป็นเมืองแห่งความหลากหลาย ได้แก่ กลุ่มชาติพันธุ์ อาหารถิ่น พืชผักผลไม้ แหล่งท่องเที่ยวทางธรรมชาติ และงานประเพณี เพื่อเป็นการนำเสนอจังหวัดกาญจนบุรีให้เป็นที่รู้จักและดึงดูดนักท่องเที่ยวให้นักท่องเที่ยวเข้ามาท่องเที่ยวในจังหวัดเพิ่มมากขึ้น และให้จับจ่ายใช้สอยในจังหวัด เป็นการสร้างรายได้ให้กับผู้ประกอบการ เกษตรกร ในจังหวัด ให้มีรายได้เพิ่มมากขึ้น ประกอบกับผู้ว่าราชการจังหวัดกาญจนบุรี ได้มีบัญชาในที่ประชุมคณะ</p>

หัวข้อ	รายละเอียด
	<p>กรมการจังหวัดกาญจนบุรี หัวหน้าส่วนราชการที่เกี่ยวข้องและภาคเอกชน เมื่อวันที่ 29 มิถุนายน 2566 โดยให้ส่วนราชการและหน่วยงานที่เกี่ยวข้อง เตรียมความพร้อมแผนงาน/โครงการที่สำคัญในการพัฒนาแหล่งท่องเที่ยวที่สำคัญของจังหวัดกาญจนบุรี ทั้งทางธรรมชาติ ประวัติศาสตร์ วัฒนธรรม และศาสนา ตลอดจนด้านการเกษตร ด้านสิ่งแวดล้อม ด้านสังคม และด้านคุณภาพชีวิตของประชาชน ตามบัญชีสรุปแผนงาน/โครงการที่สำคัญในการพัฒนาจังหวัด จึงจัดทำโครงการพัฒนาศูนย์การค้าให้เป็นแหล่งการค้าภาคตะวันตก ให้เป็นที่รู้จักทั้งในจังหวัดและภูมิภาคอื่นๆ เพื่อเพิ่มช่องทางการจำหน่ายผลผลิตกาแฟ และสินค้าอื่นๆ ที่เกี่ยวข้อง ให้กับเกษตรกร กลุ่มเกษตรกร ผู้ประกอบการ ผู้จัดจำหน่ายสินค้าในจังหวัดกาญจนบุรี</p> <p>3.จังหวัดกาญจนบุรี เป็นเมืองแห่งความหลากหลาย ได้แก่ กลุ่มชาติพันธุ์ อาหารถิ่น พืชผักผลไม้ แหล่งท่องเที่ยวทางธรรมชาติ และงานประเพณี เพื่อเป็นการนำเสนอจังหวัดกาญจนบุรีให้เป็นที่รู้จักและดึงดูดนักท่องเที่ยว ให้นักท่องเที่ยวเข้ามาท่องเที่ยวในจังหวัดเพิ่มมากขึ้น และให้จับจ่ายใช้สอยในจังหวัด เป็นการสร้างรายได้ให้กับผู้ประกอบการ/เกษตรกร ในจังหวัด ให้มีรายได้เพิ่มมากขึ้น จึงจัดทำโครงการพัฒนาตลาดสินค้ากาญจนบุรี ให้เป็นที่รู้จักทั้งในจังหวัดและภูมิภาคอื่นๆ เพื่อเพิ่มช่องทางการจำหน่ายสินค้าให้กับผู้ประกอบการในจังหวัดกาญจนบุรี</p>
5. วัตถุประสงค์ของโครงการ	<ol style="list-style-type: none"> <li>1. เพื่อส่งเสริมช่องทางการตลาดและสร้างรายได้ให้กับผู้ผลิต ผู้ประกอบการผลิตภัณฑ์ชุมชนในจังหวัดกาญจนบุรี</li> <li>2. เพื่อส่งเสริมภาพลักษณ์ที่ดี และขยายโอกาสในการเผยแพร่ประชาสัมพันธ์ผลิตภัณฑ์ชุมชน</li> <li>3. เพื่อเพิ่มช่องทางการตลาดให้เกษตรกรผู้ผลิตกาแฟและผู้ประกอบการที่เกี่ยวข้อง</li> <li>4. เพื่อเพิ่มรายได้ให้เกษตรกรผู้ผลิตกาแฟและผู้ประกอบการที่เกี่ยวข้อง</li> <li>5. ประชาสัมพันธ์สินค้ากาแฟและสินค้าที่เกี่ยวข้องของจังหวัดกาญจนบุรีให้เป็นที่รู้จักอย่างแพร่หลาย</li> <li>6. เพื่อประชาสัมพันธ์สินค้าดี สินค้าเด่นของจังหวัดกาญจนบุรีให้เป็นที่รู้จักต่อผู้บริโภคมากขึ้น</li> <li>7. เพื่อเพิ่มมูลค่าและขยายช่องทางการตลาดให้กับสินค้าและบริการภายในจังหวัดกาญจนบุรี</li> <li>8. เพื่อเพิ่มรายได้ให้กับผู้ประกอบการ/เกษตรกรของจังหวัดกาญจนบุรี</li> </ol>
6. ตัวชี้วัดและค่าเป้าหมาย	<ol style="list-style-type: none"> <li>1. มีช่องทางการตลาดเพิ่มขึ้น อย่างน้อย 1 ช่องทาง</li> <li>2. ผู้เข้าร่วมโครงการฯ มีรายได้เพิ่มขึ้น อย่างน้อยร้อยละ 10</li> <li>3. เกษตรกร/ผู้ประกอบการกลุ่มเป้าหมายมีรายได้จากการขายสินค้า ไม่ต่ำกว่า 5 ล้านบาท</li> <li>4. เกษตรกร/ผู้ประกอบการกลุ่มเป้าหมายสามารถนำความรู้ไปใช้ได้ ร้อยละ 80</li> <li>5. เกษตรกร/ผู้ประกอบการกลุ่มเป้าหมายที่เข้าร่วมโครงการฯ มีความพึงพอใจอย่างน้อย ร้อยละ 80</li> <li>6. ผู้ประกอบการ/เกษตรกรกลุ่มเป้าหมายมีรายได้จากการจำหน่ายสินค้า ไม่ต่ำกว่า 5 ล้านบาท</li> <li>7. ผู้ประกอบการที่เข้าร่วมโครงการมีความพึงพอใจ ร้อยละ 80</li> <li>8. ความพึงพอใจของผู้เข้าร่วมงาน มีความพึงพอใจไม่น้อยกว่าร้อยละ 80</li> </ol>
7. พื้นที่เป้าหมาย	<ol style="list-style-type: none"> <li>1. ในพื้นที่จังหวัดกาญจนบุรี</li> <li>2. จังหวัดกรุงเทพมหานครและปริมณฑล</li> </ol>
8. กิจกรรมหลัก	ส่งเสริมการพัฒนาค้าทั้งในประเทศและระหว่างประเทศ
8.1 กิจกรรมหลักที่ 1 งบประมาณ ผู้รับผิดชอบ	<p>กิจกรรมมหกรรมจัดแสดงและจำหน่ายผลิตภัณฑ์ชุมชน "เสน่ห์ศิลป์ ถิ่นเมืองกาญจน์"</p> <p>2,000,000 บาท</p> <p>นางรัชณี โพธิ์สัตยา ตำแหน่ง พัฒนาการจังหวัดกาญจนบุรี</p>

หัวข้อ	รายละเอียด
หน่วยงานที่เกี่ยวข้อง	สำนักงานพัฒนาชุมชนจังหวัดกาญจนบุรี
8.2 กิจกรรมหลักที่ 2 งบประมาณ ผู้รับผิดชอบ หน่วยงานที่เกี่ยวข้อง	กิจกรรมพัฒนาตลาดกาแพจังหวัดกาญจนบุรี 4,199,400 บาท นางสาวยุพา นาคา พาณิชย์จังหวัดกาญจนบุรี สำนักงานพาณิชย์จังหวัดกาญจนบุรี
8.3 กิจกรรมหลักที่ 3 งบประมาณ ผู้รับผิดชอบ หน่วยงานที่เกี่ยวข้อง	กิจกรรมพัฒนาตลาดสินค้ากาญจนบุรี 6,746,600 บาท นางสาวยุพา นาคา พาณิชย์จังหวัดกาญจนบุรี สำนักงานพาณิชย์จังหวัดกาญจนบุรี
9. หน่วยงานดำเนินการ	1. สำนักงานพัฒนาชุมชนจังหวัดกาญจนบุรี 2. สำนักงานพาณิชย์จังหวัดกาญจนบุรี
10. ระยะเวลาในการดำเนินโครงการ	เริ่มต้น 1 ตุลาคม พ.ศ.2567 สิ้นสุด 30 กันยายน พ.ศ.2568
11. งบประมาณ	12,946,000 บาท
12. ผลผลิต (Output)	1. ผู้ผลิต ผู้ประกอบการ มีช่องทางการตลาดเพิ่มขึ้น อย่างน้อย 1 ช่องทาง 2. ผู้ผลิต ผู้ประกอบการ มีรายได้เพิ่มมากขึ้น อย่างน้อยกลุ่มละ 10% 3. เกษตรกร/ผู้ประกอบการกลุ่มเป้าหมายมีช่องทางการตลาดเพิ่มขึ้น 4. เกษตรกร/ผู้ประกอบการกลุ่มเป้าหมายมีรายได้เพิ่มขึ้น 5. สินค้ากาแพของจังหวัดกาญจนบุรีเป็นที่รู้จักอย่างแพร่หลาย
13. ผลลัพธ์จากการดำเนินโครงการ (Outcome)	(1) แก้ไขปัญหาเรื่องช่องทางการตลาด เป็นการส่งเสริมช่องทางการตลาดให้กับผู้ผลิต/ผู้ประกอบการโดยตรง (2) ผู้ได้รับผลประโยชน์ เป็นผู้ผลิต ผู้ประกอบการ OTOP กลุ่มผู้ประกอบการสัมมาชีพชุมชน กลุ่มวิสาหกิจชุมชน กลุ่มเป้าหมายการพัฒนาเศรษฐกิจฐานรากและประชารัฐ ฯลฯ อย่างน้อยจำนวน 100 ราย (3) พื้นที่ที่ได้รับประโยชน์ คือ จังหวัดกาญจนบุรี เนื่องจากมีรายได้เข้าจังหวัดเพิ่มขึ้น (4) ประสิทธิภาพที่เกิดประโยชน์ทางเศรษฐกิจและสังคม ผู้ผลิต/ผู้ประกอบการมีรายได้เพิ่มขึ้น อย่างน้อยกลุ่มละ 10% (5) เกษตรกร/ผู้ประกอบการกลุ่มเป้าหมายมีความเข้มแข็ง มีช่องทางการตลาดเพิ่มมากขึ้น (6) เกษตรกร/ผู้ประกอบการกลุ่มเป้าหมายมีรายได้เพิ่มมากขึ้น (7) กระตุ้นเศรษฐกิจการค้าในจังหวัดกาญจนบุรี

รายการตรวจสอบการดำเนินการตามพระราชกฤษฎีกาว่าด้วยการบริหารงานจังหวัด  
และกลุ่มจังหวัดแบบบูรณาการ พ.ศ. 2551  
จังหวัดกาญจนบุรี

\*\*\*\*\*

การดำเนินการ	ดำเนินการแล้ว	ไม่ได้ดำเนินการ
1) สํารวจความคิดเห็นของประชาชนในท้องถิ่นในจังหวัดด้วยวิธีหนึ่งวิธีใด ดังต่อไปนี้ <ul style="list-style-type: none"> <li><input checked="" type="checkbox"/> มอบให้ส่วนราชการหน่วยงานของรัฐ สถาบันการศึกษา หรือบุคคลอื่นใด ทำการศึกษาสำรวจความคิดเห็นของประชาชนในท้องถิ่นในจังหวัด</li> <li><input type="checkbox"/> มอบให้ฝ่ายเลขานุการ ก.บ.จ. ดำเนินการหรือร่วมกับหน่วยงานอื่น ทำการศึกษาสำรวจความคิดเห็นของประชาชนในท้องถิ่นในจังหวัด</li> <li><input type="checkbox"/> แต่งตั้งคณะกรรมการของ ก.บ.จ. ขึ้นคณะหนึ่ง ทำหน้าที่ประสานงานเพื่อให้ได้ข้อมูลความคิดเห็นของประชาชนในท้องถิ่นในจังหวัด</li> <li><input type="checkbox"/> ดำเนินการอื่นตามที่ ก.บ.จ. เห็นสมควร โดยดำเนินการ.....</li> </ul>	✓	
2) จัดประชุมหรือร่วมกันระหว่างหัวหน้าส่วนราชการที่มีสถานที่ตั้งทำการอยู่ในจังหวัดไม่ว่าจะเป็นราชการบริหารส่วนภูมิภาคหรือราชการบริหารส่วนกลางและผู้บริหารองค์กรปกครองส่วนท้องถิ่นทั้งหมดในจังหวัด รวมทั้งผู้แทนภาคประชาสังคม และผู้แทนภาคธุรกิจเอกชน เพื่อรับฟังความคิดเห็นเกี่ยวกับแผนพัฒนาจังหวัดตามมาตรา 53/1 แห่งพระราชบัญญัติระเบียบบริหารราชการแผ่นดิน พ.ศ. 2534 ซึ่งแก้ไขเพิ่มเติมโดยพระราชบัญญัติระเบียบบริหารราชการแผ่นดิน (ฉบับที่ 7) พ.ศ. 2550 และมาตรา 24 ของพระราชกฤษฎีกาว่าด้วยการบริหารงานเชิงพื้นที่แบบบูรณาการ พ.ศ. 2565 (โดย จำนวน หลักเกณฑ์ วิธีการได้มาซึ่งผู้แทนภาคประชาสังคม และผู้แทนภาคธุรกิจเอกชนในการประชุมหรือร่วมกัน ให้ดำเนินการตามประกาศ ก.น.บ. เรื่องการกำหนดองค์กรภาคประชาสังคมอื่น และการกำหนดจำนวน หลักเกณฑ์ และวิธีการได้มาซึ่งผู้แทนฝ่ายต่างๆ ใน ก.บ.จ. และ ก.บ.ก. ลงวันที่ 9 มี.ค. 2566)	✓	
3) การประชุมของ ก.บ.จ. เพื่อจัดทำและเห็นชอบแผนพัฒนาจังหวัดตามพระราชกฤษฎีกาว่าด้วยการบริหารงานเชิงพื้นที่แบบบูรณาการ พ.ศ. 2565 และหลักเกณฑ์ และวิธีการที่ ก.น.บ. กำหนด	✓	

ข้าพเจ้าขอรับรองว่า ข้อความดังกล่าวข้างต้นเป็นความจริงทุกประการ ทั้งนี้ได้แนบรายงานการประชุมคณะกรรมการบริหารงานจังหวัดแบบบูรณาการ (ก.บ.จ.) มาพร้อมนี้ด้วย

ร้อยโท



(ทศพล ไชยโกมินทร์)

ผู้ว่าราชการจังหวัดกาญจนบุรี



## สรุปผลการทบทวนแผนพัฒนาจังหวัดกาญจนบุรี

ประจำปีงบประมาณ พ.ศ. 2566 - 2570

(เฉพาะปีที่มีการปรับปรุงหรือทบทวนแผน)

\*\*\*\*\*

หัวข้อ	แผนพัฒนาจังหวัด (พ.ศ. 2566 - 2570) (เสนอในปีงบประมาณ พ.ศ. 2567)	แผนพัฒนาจังหวัด (พ.ศ. 2566 - 2570) ฉบับทบทวน รอบปี พ.ศ. 2568	เหตุผลของการปรับเปลี่ยน
พันธกิจ	1. พัฒนาทุนมนุษย์ ทุนทางสังคม และคุณภาพชีวิตอย่างต่อเนื่อง และทั่วถึง รวมถึงพัฒนาเศรษฐกิจฐานราก ต่อยอดทุนทางวัฒนธรรม ส่งเสริมอาชีพชุมชน ประชาชนทุกช่วงวัยมีรายได้ที่เหมาะสม สามารถดำรงชีวิตได้อย่างมีคุณภาพ	1. เหมือนเดิม	
	2. อนุรักษ์และเพิ่มพูนทรัพยากรธรรมชาติทั้งในด้านปริมาณและความหลากหลาย ควบคุมมลภาวะและดูแลสิ่งแวดล้อมให้อยู่ในเกณฑ์มาตรฐานสากล	<b>2. พัฒนาเมืองรองรับเศรษฐกิจสร้างสรรค์</b> อนุรักษ์และเพิ่มพูนทรัพยากรธรรมชาติทั้งในด้านปริมาณและความหลากหลาย ควบคุมมลภาวะและดูแลสิ่งแวดล้อมให้อยู่ในเกณฑ์มาตรฐานสากล	เพื่อให้สอดคล้องกับประเด็นพัฒนา การพัฒนาเมืองรองรับเศรษฐกิจสร้างสรรค์และเป็นมิตรกับสิ่งแวดล้อม
	3. พัฒนาศักยภาพการประกอบอาชีพทั้งด้านการเกษตร ด้านการท่องเที่ยว ด้านการบริการ ด้านการค้า และด้านอุตสาหกรรมที่เป็นมิตรต่อสิ่งแวดล้อม และประยุกต์ใช้เทคโนโลยีเพื่อการเพิ่มประสิทธิภาพ ลดต้นทุน และเพิ่มมูลค่าผลผลิต	3. เหมือนเดิม	
	4. ส่งเสริมและพัฒนาการท่องเที่ยวให้เป็นการท่องเที่ยวคุณค่าสูง เติบโตอย่างยั่งยืน เพิ่มศักยภาพแหล่งท่องเที่ยวและการให้บริการด้านการท่องเที่ยวให้มีคุณภาพในระดับสากล	4. เหมือนเดิม	
	5. พัฒนาเขตเศรษฐกิจพิเศษ โครงสร้างพื้นฐาน และระบบโลจิสติกส์ที่ได้มาตรฐาน เพิ่มมูลค่าการค้าภายใน อำนาจความสะดวกให้กับการค้าและการลงทุนระหว่างประเทศบนพื้นฐานความสัมพันธ์ที่เป็นมิตรที่ดีต่อกัน	5. เหมือนเดิม	
เป้าประสงค์รวม	1. ประชาชนชาวกาญจนบุรีมีคุณภาพชีวิตที่ดี มีงานทำ มีรายได้ มีความมั่นคงปลอดภัยในชีวิตและทรัพย์สิน ดำรงชีวิตอย่างมีความสุข	1. เหมือนเดิม	
	2. จังหวัดกาญจนบุรีมีสภาพแวดล้อมน่าอยู่ ประชาชนทุกภาคส่วนร่วมใจปกป้อง รักษาฟื้นฟูทรัพยากรธรรมชาติ	2. จังหวัดกาญจนบุรีเป็นเมืองที่ทันสมัย น่าอยู่ ประชาชนทุกภาคส่วนร่วมใจปกป้องรักษาฟื้นฟูทรัพยากรธรรมชาติและสิ่งแวดล้อม	ให้สอดคล้องกับเป้าหมายพัฒนากาญจนบุรีให้เป็น smart city ด้านต่าง ๆ ภายในเวลาที่กำหนด
	3. จังหวัดกาญจนบุรีมีเศรษฐกิจที่สร้างรายได้ให้กับคนทุกกลุ่มอย่างยั่งยืน โดยอาศัยการเติบโตอย่างมีคุณภาพและอย่างเชื่อมโยงระหว่างภาคเศรษฐกิจการเกษตร ภาคการท่องเที่ยวคุณค่าสูง ภาคการค้าทั้งในและระหว่างประเทศ และภาคอุตสาหกรรมที่เป็นมิตรกับสิ่งแวดล้อม	3. เหมือนเดิม	
ตัวชี้วัดความสำเร็จตามเป้าประสงค์	1. สัดส่วนของประชากรที่อยู่ใต้เส้นความยากจน	1. เหมือนเดิม	
	2. อัตราการเพิ่มขึ้นของพื้นที่ป่าไม้	2. เหมือนเดิม	

หัวข้อ	แผนพัฒนาจังหวัด (พ.ศ. 2566 - 2570) (เสนอในปีงบประมาณ พ.ศ. 2567)	แผนพัฒนาจังหวัด (พ.ศ. 2566 - 2570) ฉบับยกทวน รอบปี พ.ศ. 2568	เหตุผลของการปรับเปลี่ยน
	3. ค่าเฉลี่ยรายปีของค่าฝุ่นละออง PM 2.5 ในบรรยากาศ	3.ความคืบหน้าของการยกระดับการบริหารจัดการสิ่งแวดล้อม	3.เนื่องจากสิ่งแวดล้อมมีทั้งน้ำ ขยะ อากาศ จึงเปลี่ยนมาใช้ตัวรวม ซึ่งเป็นค่าเฉลี่ยของทุกตัวรวมกัน ซึ่งต้องกำหนดรวมกันเพิ่มเติม
	4. อัตราการเติบโตของรายได้เฉลี่ยต่อหัวของประชากร	4.ความคืบหน้าของการพัฒนาเมืองอัจฉริยะ	4.เพื่อชีวิตการพัฒนาเมืองอัจฉริยะ
ประเด็นการพัฒนา	ประเด็นการพัฒนาที่ 1 การพัฒนาคุณภาพชีวิตประชาชนในทุกมิติ	1.การพัฒนา <b>ทรัพยากรมนุษย์</b> ในทุกมิติ	เพื่อให้ครอบคลุมการพัฒนาทักษะของประชาชนในโลกยุคใหม่ ตามเป้าหมาย 20 ปี
	ประเด็นการพัฒนาที่ 2 การพัฒนาเมืองให้น่าอยู่ เป็นมิตรต่อสิ่งแวดล้อม	2.การพัฒนา <b>เมืองรองรับเศรษฐกิจสร้างสรรค์</b> และเป็นมิตรกับสิ่งแวดล้อม	เปลี่ยนจากเมืองน่าอยู่ เป็นเมืองทันสมัยและน่าอยู่ ตามเป้าหมาย 20 ปี
	ประเด็นการพัฒนาที่ 3 พัฒนาระบบเกษตรกรรมอย่างครบวงจร	3.การพัฒนาเกษตรและอุตสาหกรรม <b>แปรรูปที่ทันสมัยและเป็นมิตรกับสิ่งแวดล้อม</b>	ให้สอดคล้องกับเป้าหมาย 20 ปี
	ประเด็นการพัฒนาที่ 4 การพัฒนาพัฒนาการท่องเที่ยวรายได้สูง	4.การพัฒนาการท่องเที่ยว <b>สร้างสรรค์</b>	ให้สอดคล้องกับเป้าหมาย 20 ปี
	ประเด็นการพัฒนาที่ 5 การพัฒนา การค้า การลงทุน อุตสาหกรรม และเขตเศรษฐกิจพิเศษ	5.เหมือนเดิม	
เป้าประสงค์ ประเด็นการพัฒนา	ประเด็นพัฒนาที่ 1 ประชาชนชาวกาญจนบุรีมีคุณภาพชีวิตที่ดี มีรายได้มั่นคง มีความปลอดภัยในชีวิตและทรัพย์สิน เข้าถึงและได้รับบริการสาธารณะและสวัสดิการได้สะดวก รวดเร็ว ทัวถึง เป็นธรรม สามารถเรียนรู้และพัฒนาทักษะการประกอบอาชีพได้ทุกช่วงวัย	ประชาชนชาวกาญจนบุรีมีคุณภาพชีวิตที่ดี มีรายได้มั่นคง มีความปลอดภัยในชีวิตและทรัพย์สิน เข้าถึงและได้รับบริการสาธารณะและสวัสดิการได้สะดวก รวดเร็ว ทัวถึง เป็นธรรม สามารถเรียนรู้และพัฒนาทักษะการประกอบอาชีพ <b>สมัยใหม่</b> ได้ทุกช่วงวัย	เป้า 20 ปี ของจังหวัด เน้นการพัฒนาทักษะในศตวรรษที่ 21
	ประเด็นพัฒนาที่ 2 จังหวัดกาญจนบุรีเป็นเมืองน่าอยู่ น่าเที่ยวทรัพยากรธรรมชาติได้รับการบำรุงรักษาและฟื้นฟู คุณภาพสิ่งแวดล้อมให้อยู่ในเกณฑ์มาตรฐาน	จังหวัดกาญจนบุรีเป็นเมืองน่าอยู่ น่าเที่ยว <b>ทันสมัย รองรับเศรษฐกิจสร้างสรรค์</b> ทรัพยากรธรรมชาติได้รับการบำรุงรักษาและฟื้นฟู คุณภาพสิ่งแวดล้อมให้อยู่ในเกณฑ์มาตรฐาน	เป้า 20 ปี ของจังหวัด ต้องการให้จังหวัดกาญจนบุรีมีความทันสมัยและรองรับเศรษฐกิจสร้างสรรค์
	ประเด็นพัฒนาที่ 3 สินค้าเกษตรมีคุณภาพมาตรฐาน ตามความต้องการของตลาด และสามารถเชื่อมโยงไปยังภาคอุตสาหกรรมต่อเนื่อง เกษตรกรมีความสามารถในการพัฒนาสินค้าเกษตรด้วยองค์ความรู้และเทคโนโลยี สร้างรายได้เพิ่มขึ้นและมีเสถียรภาพมากขึ้น	เหมือนเดิม	
	ประเด็นพัฒนาที่ 4 รายได้จากการท่องเที่ยวเพิ่มสูงขึ้น แหล่งท่องเที่ยวและโครงสร้างพื้นฐานได้มาตรฐานการท่องเที่ยวสากล บุคลากรด้านการท่องเที่ยวทั้งระดับบริหาร ปฏิบัติการ และชุมชนมีศักยภาพสูงขึ้น	เหมือนเดิม	

หัวข้อ	แผนพัฒนาจังหวัด (พ.ศ. 2566 - 2570) (เสนอในปีงบประมาณ พ.ศ. 2567)	แผนพัฒนาจังหวัด (พ.ศ. 2566 - 2570) ฉบับทบทวน รอบปี พ.ศ. 2568	เหตุผลของการปรับเปลี่ยน
	ประเด็นพัฒนาที่ 5 การลงทุนในจังหวัดเพิ่มขึ้น สถานประกอบการมีความเข้มแข็ง ทางการเงิน ใช้เทคโนโลยีแทนแรงงานไร้ฝีมือและเป็นมิตรกับ สิ่งแวดล้อม แรงงานมีสมรรถนะสูง ผู้ประกอบการขยายการค้า การลงทุนไปประเทศเพื่อนบ้านได้	เหมือนเดิม	
แนวทางการพัฒนาของ ประเด็นพัฒนาที่ 1	1. พัฒนาการให้บริการสาธารณสุขอย่างครบวงจร ทั่วถึง และ ทันต่อสถานการณ์	1.เหมือนเดิม	
	2. พัฒนาคูณภาพการศึกษาและทักษะการเรียนรู้	พัฒนาคูณภาพการศึกษาทักษะการเรียนรู้ <b>ทักษะ อาชีพ และการใช้ชีวิตสำหรับโลกสมัยใหม่</b>	เป้า 20 ปี ของจังหวัด เน้นการ พัฒนาทักษะในศตวรรษที่ 21
	3. ส่งเสริมการจัดกิจกรรมเชิงสร้างสรรค์แก่กลุ่มเสี่ยงเพื่อลด ปัญหาเสพติด อาชญากรรม และแม่วัยใส	เหมือนเดิม	
	4. ยกระดับรายได้เฉลี่ยให้กับประชาชนทุกกลุ่มและทุกช่วงวัย	เหมือนเดิม	
	5. พัฒนาคูณภาพชีวิตของผู้สูงอายุ ผู้พิการ และผู้ด้อยโอกาส	เหมือนเดิม	
	6. เพิ่มประสิทธิภาพการดูแลความปลอดภัยในชีวิตและ ทรัพย์สินของประชาชน และเสริมสร้างความมั่นคงของชาติ	เหมือนเดิม	
แนวทางการพัฒนาของ ประเด็นพัฒนาที่ 2	1. ส่งเสริมการใช้ประโยชน์จากขยะและการจัดการขยะ	<b>1. เพิ่มประสิทธิภาพในการจัดการมลภาวะทุก รูปแบบ การใช้ประโยชน์จากขยะและวัสดุเหลือใช้ ทางการเกษตร</b>	รวม 1, 2, 5, 6 เดิม เป็น 1 ข้อ เดียว เนื่องจากทุกข้อกล่าวถึง การจัดการมลภาวะ เพียงแต่ เดิมแยกเป็น บก น้ำ อากาศ และกฏระเบียบ ซึ่งบางแนวทาง อาจมีโครงการน้อย จึงนำมา รวมกัน
	2. ส่งเสริมการเพิ่มประสิทธิภาพ ในการดูแลคุณภาพน้ำผิวดิน	2. เหมือน 3 เดิม	
	3. เพิ่มประสิทธิภาพการดูแลรักษาป่าและสัตว์ป่าโดยการใช้ เทคโนโลยีและสร้างการมีส่วนร่วมของประชาชน	3. เหมือน 4 เดิม	
	4. พัฒนาสถานประกอบการอุตสาหกรรมสีเขียว	<b>4. ส่งเสริมการพัฒนาเมืองอัจฉริยะ</b>	เพิ่มเรื่องเมืองอัจฉริยะ เพื่อตอบ โครงการที่เกี่ยวข้องกับการ พัฒนาเมืองสร้างสรรค์ เมือง สมัยใหม่ และมี ोปท. บางแห่ง ในจังหวัดเริ่มมีการขับเคลื่อน เมืองอัจฉริยะ
	5. ส่งเสริมการใช้วัสดุเหลือใช้ทางการเกษตรเป็นพลังงานทดแทน		
	6. ส่งเสริมการสร้างกฎระเบียบ เพื่อควบคุม และกำจัดสิ่ง ที่ก่อให้เกิดมลภาวะทุกรูปแบบ		
แนวทางการพัฒนาของ ประเด็นพัฒนาที่ 3	1. พัฒนาโครงสร้างพื้นฐาน ปักจ้ยการผลิต และกระบวนการ ผลิต เพื่อลดต้นทุนและเพิ่มมูลค่าสินค้าเกษตรทั่วไป เกษตร ปลอดภัย และเกษตรอินทรีย์	1.เหมือนเดิม	
	2. สร้างความเข้มแข็งให้กับสถาบันเกษตรกรและเชื่อมโยง เกษตรกรและสถาบันการเกษตรเข้ากับตลาดและผู้แปรรูปสินค้า เกษตร	2.เหมือนเดิม	
	3. พัฒนาระบบตลาดสินค้าเกษตรและแนวทางการบริหารจัดการ ห่วงโซ่การผลิตด้วยเทคโนโลยีและนวัตกรรม	3.เหมือนเดิม	

หัวข้อ	แผนพัฒนาจังหวัด (พ.ศ. 2566 - 2570) (เสนอในปีงบประมาณ พ.ศ. 2567)	แผนพัฒนาจังหวัด (พ.ศ. 2566 - 2570) ฉบับยกทวน รอบปี พ.ศ. 2568	เหตุผลของการปรับเปลี่ยน
แนวทางการพัฒนาของ ประเด็นพัฒนาที่ 4	1. แหล่งท่องเที่ยวทุกด้านให้ได้มาตรฐาน เป็นมิตรกับสิ่งแวดล้อม รองรับนักท่องเที่ยวคุณภาพ	1. เหมือนเดิม	
	2. พัฒนาโครงสร้างพื้นฐานทั้งด้านกายภาพและด้านดิจิทัลเพื่อเพิ่มความสะดวกสบาย สะอาด ปลอดภัย และง่ายต่อการเข้าถึงข้อมูล	2. เหมือนเดิม	
	3. พัฒนากิจกรรมการท่องเที่ยว สินค้าของฝากผู้ประกอบการ และบุคลากรด้านการท่องเที่ยวให้ได้มาตรฐานสากล	3. ยกระดับการบริหารจัดการและพัฒนาผู้ประกอบการ บุคลากรด้านการท่องเที่ยว ชุมชน และสินค้าของฝาก ให้ได้มาตรฐานสากล	ความเห็นว่าการพัฒนาผู้ประกอบการจะนำไปสู่การพัฒนากิจกรรมในที่สุด และเพิ่มชุมชน เนื่องจากเป็นผู้ให้บริการที่สำคัญ
	4. ส่งเสริมการลงทุนของนักลงทุนจากกลุ่มประเทศนักท่องเที่ยวเป้าหมาย	4. ส่งเสริมการลงทุนด้านการท่องเที่ยว	มีเพื่อไม่ต้องจำกัดว่าเป็นนักลงทุนกลุ่มใด
	5. ส่งเสริมการทำตลาดด้านการท่องเที่ยว	5. เหมือนเดิม	
แนวทางการพัฒนาของ ประเด็นพัฒนาที่ 5	1. พัฒนาโครงสร้างพื้นฐานที่เอื้อต่อการค้า และการลงทุน	1. พัฒนาปัจจัยโครงสร้างพื้นฐาน ระบบโลจิสติกส์ ที่เอื้อต่อการค้า และการลงทุน	เพื่อให้มีความชัดเจนเกี่ยวกับโลจิสติกส์ รวม 2 กับ 3 เดิม เข้าด้วยกัน
	2. ส่งเสริมการลงทุนในพื้นที่เศรษฐกิจพิเศษและพื้นที่อื่นในจังหวัด	2. ส่งเสริมการลงทุนในพื้นที่เศรษฐกิจพิเศษ และการค้า การลงทุนกับประเทศเพื่อนบ้าน	
	3. ส่งเสริมให้นักลงทุนในจังหวัดกาญจนบุรีมีการลงทุนในประเทศเพื่อนบ้าน	3. เหมือน 4 เดิม	
	4. ส่งเสริมยกระดับศักยภาพผู้ประกอบการและแรงงานให้สอดคล้องกับเป้าหมายการขยายการค้าและการลงทุนทั้งในจังหวัดและระหว่างประเทศ	4. เหมือน 5 เดิม	
	5. ส่งเสริมการพัฒนาการค้าทั้งในประเทศและระหว่างประเทศ		

\*\*\*\*\*

## ค่าใช้จ่ายในการบริหารงานจังหวัดแบบบูรณาการ

\*\*\*\*\*

ที่	กิจกรรม	ประมาณการ งบประมาณ (บาท)
1.	การจัดประชุมหารือเพื่อจัดทำแผนพัฒนาจังหวัดและกลุ่มจังหวัดกับภาคส่วนต่างๆ ตามมาตรา 53/1 และมาตรา 53/2 แห่ง พระราชบัญญัติระเบียบบริหารราชการแผ่นดิน พ.ศ. 2534 และที่แก้ไขเพิ่มเติม	1,900,000
2.	การจัดประชุมคณะกรรมการบริหารงานจังหวัดแบบบูรณาการ (ก.บ.จ.) หรือคณะกรรมการบริหารงานกลุ่มจังหวัดแบบบูรณาการ (ก.บ.ก.)	290,000
3.	การศึกษาเพื่อพัฒนาจังหวัดและกลุ่มจังหวัด ตามประเด็นการพัฒนาของจังหวัดและกลุ่มจังหวัด	660,000
4.	การสำรวจความคิดเห็นของประชาชนในจังหวัด ซึ่งเป็นการดำเนินการตามมาตรา 20 วรรคสอง และมาตรา 21 วรรค 4 ของพระราชกฤษฎีกาว่าด้วยการบริหารงานเชิงพื้นที่แบบบูรณาการ พ.ศ. 2565	500,000
5.	การพัฒนาประสิทธิภาพในการบริหารจัดการ	5,500,000
6.	การเผยแพร่ประชาสัมพันธ์เพื่อให้เกิดความรู้ความเข้าใจแก่ภาคส่วนต่างๆ เพื่อเข้ามามีส่วนร่วมในการจัดทำแผน รวมทั้งเพื่อสนับสนุนในการขับเคลื่อนการดำเนินการตามแผน	750,000
7.	การติดตามประเมินผลการดำเนินงานตามแผนพัฒนาจังหวัดและกลุ่มจังหวัด	400,000
8.	การจ่ายเงินค่าธรรมเนียมศาล เงินตามค่าพิพากษาของศาล หรือค่าใช้จ่ายอื่น ๆ ที่เกี่ยวข้องกับการดำเนินคดี (ถ้ามี)	-
9.	การจ่ายเงินชดเชยค่างานก่อสร้างตามสัญญาแบบปรับราคาได้ (ค่า K) (ถ้ามี)	-
10.	ค่าใช้จ่ายในการบำรุง ดูแล รักษา หรือค่าสาธารณูปโภคฯ ของสินทรัพย์ที่อยู่ระหว่างการโอนสินทรัพย์ให้ส่วนราชการ เฉพาะสินทรัพย์ที่เกิดขึ้นจากการดำเนินโครงการที่ได้รับความเห็นชอบจาก ก.บ.ก. โดยให้เจียดจ่ายจากเงินเหลือจ่ายในการดำเนินโครงการจังหวัดและกลุ่มจังหวัดเป็นลำดับแรก และจากงบบริหารจัดการเป็นลำดับต่อมา (ถ้ามี)	-
<b>รวมทั้งสิ้น</b>		<b>10,000,000</b>

\*\*\*\*\*



**กลุ่มงานยุทธศาสตร์และข้อมูลเพื่อการพัฒนาจังหวัด**

**สำนักงานจังหวัดกาญจนบุรี**

โทร : 0 3451 5208

Email : Plankanburi@gmail.com